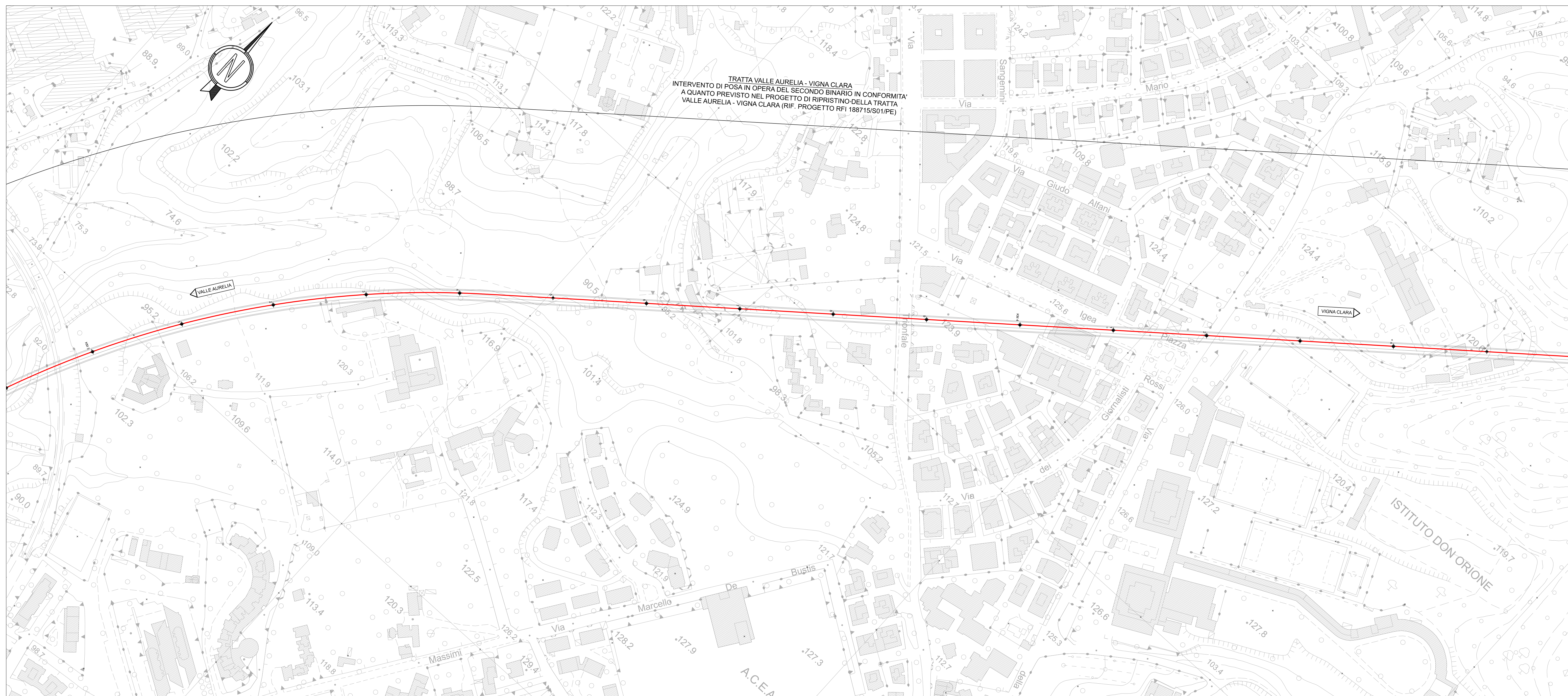
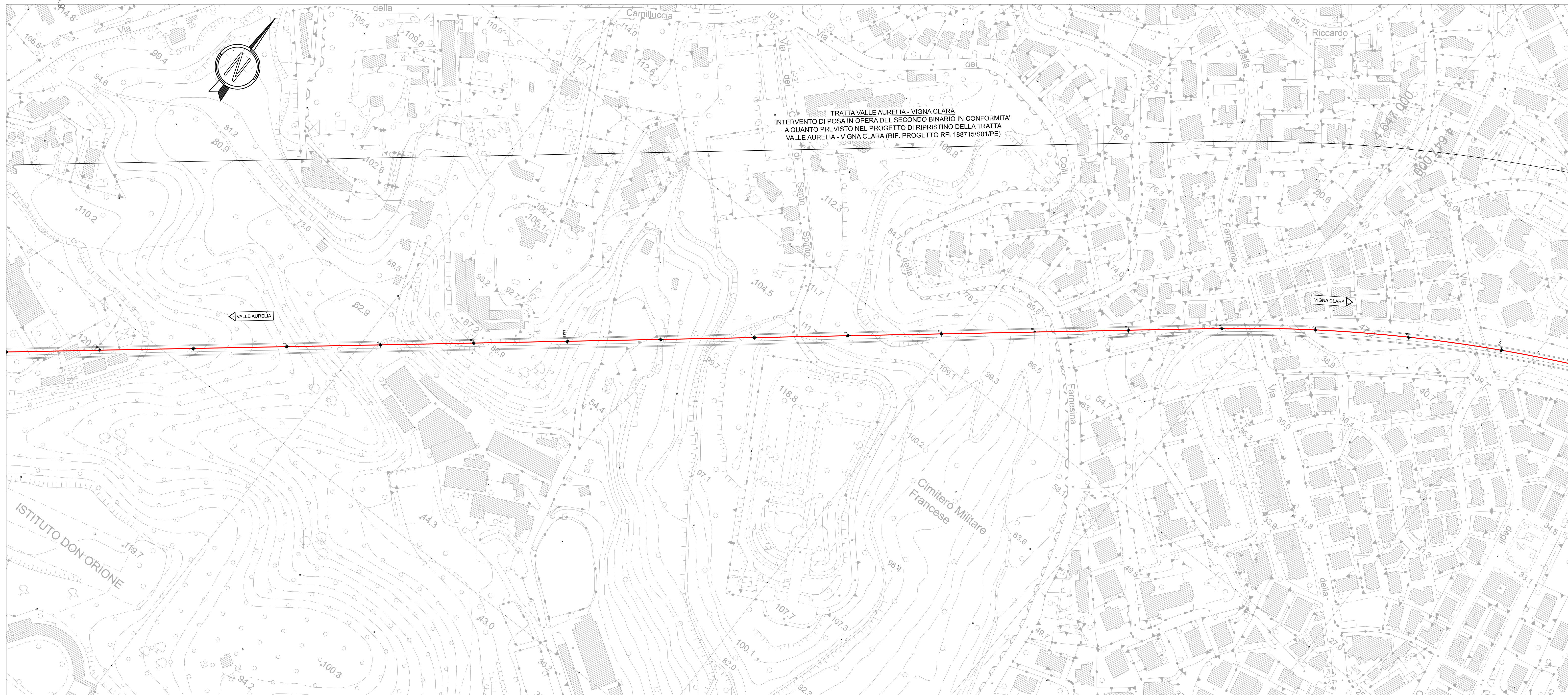


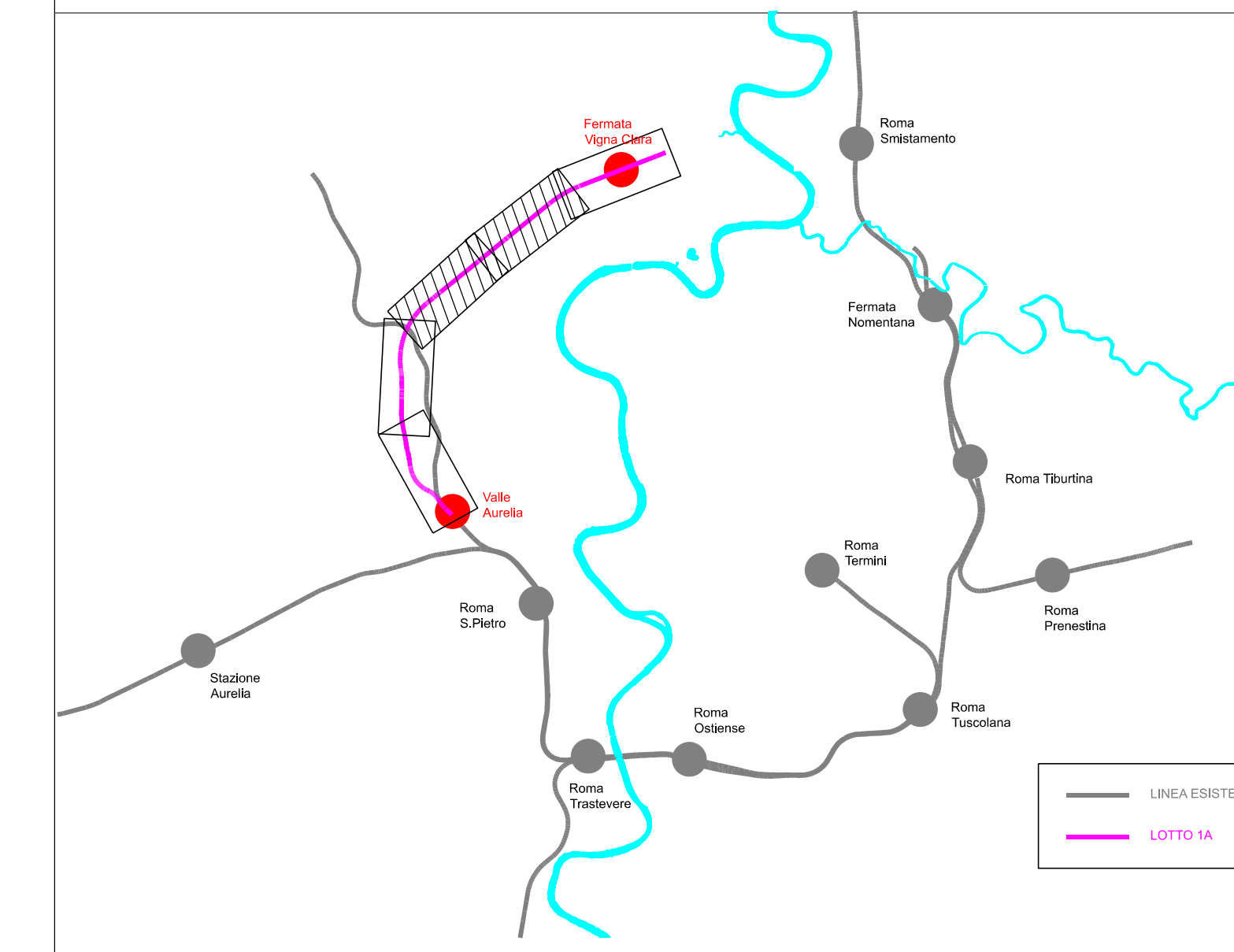
Tratta Valle Aurelia - Vigna Clara - PLANIMETRIA DI PROGETTO 3
Scala 1:2000



Tratta Valle Aurelia - Vigna Clara - PLANIMETRIA DI PROGETTO 4
Scala 1:2000



KEY PLAN



COMMITTENTE:



PROGETTAZIONE:



DIREZIONE TECNICA
U.O. COORDINAMENTO INGEGNERIA DI SISTEMA E PFTE
PROGETTO DI FATTIBILITA' TECNICO ECONOMICA DI 2ª FASE

NPP 0258 - GRONDA MERCI DI ROMA CINTURA NORD
TRATTA: VALLE AURELIA - VIGNA CLARA

Planimetrie di progetto su cartografia - Tav 2 di 3

SCALA:
1:2000

COMMESSA LOTTO FASE ENTE TIPO DOC. OPERA/DISCIPLINA PROGR. REV.
NR4E 11 R 14 P6 IF 00 01 002 A

Revis.	Descrizione	Redatto	Data	Verificato	Data	Approvato	Data	Autorizzato	Data
A	EMISSIONE ESECUTIVA	S. Bignardi L. Morrelli	Feb. 2022	S. Pagnoni M. Pagnoni	Feb. 2022	T. Pagnoni	Feb. 2022	G. Ingrassia	Feb. 2022