

COMMITTENTE:



PROGETTAZIONE:



CUP: J31H03000180008

**S.O. AMBIENTE**

**U.O. ARCHITETTURA, AMBIENTE E TERRITORIO**

**PROGETTO DI FATTIBILITÀ TECNICO-ECONOMICA**

**NPP 0258 – GRONDA MERCI DI ROMA CINTURA NORD**

**TRATTA: VALLE AURELIA – VIGNA CLARA**

**Relazione paesaggistica ai sensi del DPCM 12.12.2005**

**Studio di Inserimento Paesistico ai sensi della LR n. 24/98**

Book degli elaborati cartografici

SCALA:

----

COMMESSA LOTTO FASE ENTE TIPO DOC. OPERA/DISCIPLINA Progr. REV.

NR4E 11 R 22 DX IM0002 002 C

Rev.	Descrizione	Redatto	Data	Verificato	Data	Approvato	Data	Autorizzato Data
A	EMISSIONE ESECUTIVA	F. Massari	Novembre 2021	F. Demarinis G. Dajelli	Novembre 2021	T. Paoletti	Novembre 2021	ITALFERR S.p.A. Dott.ssa Carolina Bernardini Ordine Agrotecnici e Agronomi di Roma, Bari e Napoli n. 6/445
B	EMISSIONE ESECUTIVA	F. Massari	Febbraio 2022	F. Demarinis G. Dajelli	Febbraio 2022	T. Paoletti	Febbraio 2022	
B	EMISSIONE PER PRESCIZIONE RFI	F. Massari	Marzo 2022	F. Demarinis G. Dajelli	Marzo 2022	T. Paoletti	Marzo 2022	

File: NR4E11R22DXIM0002002C.doc


n. Elab.:


**ELENCO ELABORATI**


Titolo	Scala
PTPR – Sistemi ed ambiti di paesaggio (Tavola A)	1:25.000
PTPR – Sistemi ed ambiti di paesaggio (Tavola A) – Tav. 1 di 2	1:5.000
PTPR – Sistemi ed ambiti di paesaggio (Tavola A) – Tav. 2 di 2	1:5.000
PTPR – Beni paesaggistici (Tavola B)	1:25.000
PTPR – Beni paesaggistici (Tavola B) – Tav. 1 di 2	1:5.000
PTPR – Beni paesaggistici (Tavola B) – Tav. 2 di 2	1:5.000
PTPR – Beni del Patrimonio naturale e culturale (Tavola C)	1:25.000
PTPR – Beni del Patrimonio naturale e culturale (Tavola C) – Tav. 1 di 2	1:5.000
PTPR – Beni del Patrimonio naturale e culturale (Tavola C) – Tav. 2 di 2	1:5.000
Carta della struttura del paesaggio e visualità – Tav. 1 di 2	1:10.000
Carta della struttura del paesaggio e visualità – Tav. 2 di 2	1:10.000
Carta di sintesi degli aspetti paesaggistici – Tav. 1 di 2	1:10.000
Carta di sintesi degli aspetti paesaggistici – Tav. 2 di 2	1:10.000





**PTPR – Sistemi ed ambiti di paesaggio (Tavola A) – 1:25.000**




**Legenda**










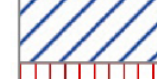

 Interventi di raddoppio (posa II binario ed elettrificazione)  
in sede esistente: tracciato in superficie e galleria

 Opera viaria connessa

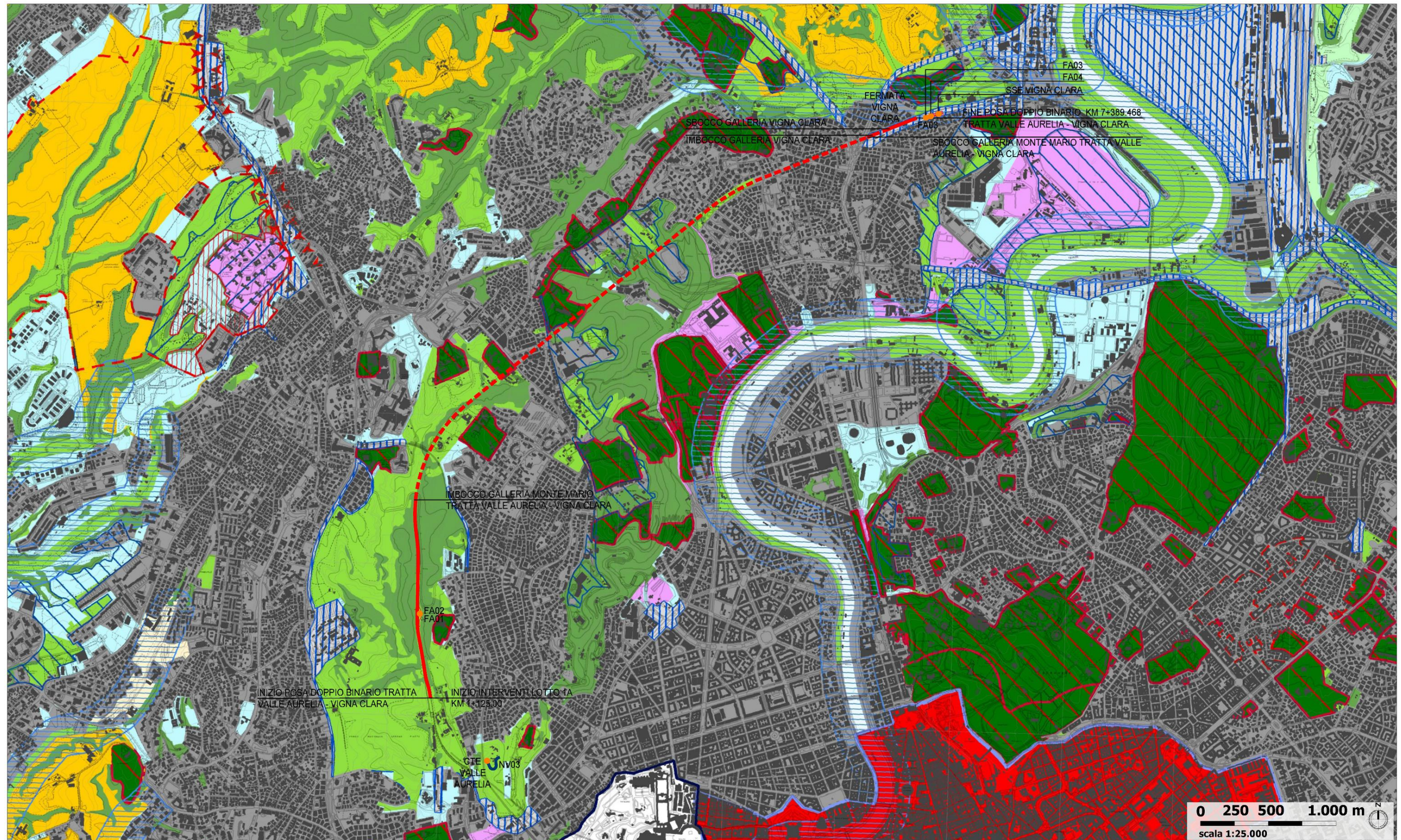
 Opere connesse

Sistema del Paesaggio Naturale	
	Paesaggio Naturale
	Paesaggio Naturale di Continuità
	Paesaggio Naturale Agrario
	Coste marine, lacuali e corsi d'acqua

Sistema del Paesaggio Agrario	
	Paesaggio Agrario di Rilevante Valore
	Paesaggio Agrario di Valore
	Paesaggio Agrario di Continuità

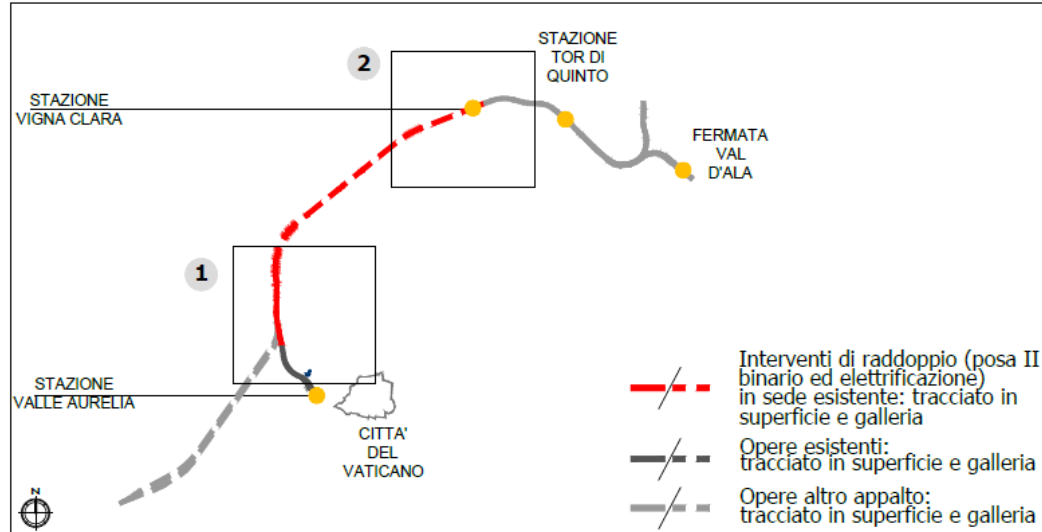
Sistema del Paesaggio Insediativo	
	Paesaggio dei Centri e Nuclei Storici con relativa fascia di rispetto
	Parchi, Ville e Giardini Storici
	Paesaggio degli Insediamenti Urbani
	Paesaggio degli Insediamenti in Evoluzione
	Paesaggio dell'Insediamento Storico Diffuso
	Reti, Infrastrutture e Servizi
	Aree di Visuale
	Punti di Visuale
	Percorsi panoramici
	Ambiti di recupero e valorizzazione paesistica
	Piani attuativi con valenza paesistica

Fonte: Regione Lazio, Piano Territoriale Paesistico Regionale, approvato con DCR n.5 del 21/04/2021, Tavola A "Sistemi ed ambiti di paesaggio"




**PTPR – Sistemi ed ambiti di paesaggio (Tavola A) – 1:5.000 – Tav. 1 di 2**

**KEY PLAN**



**LEGENDA**

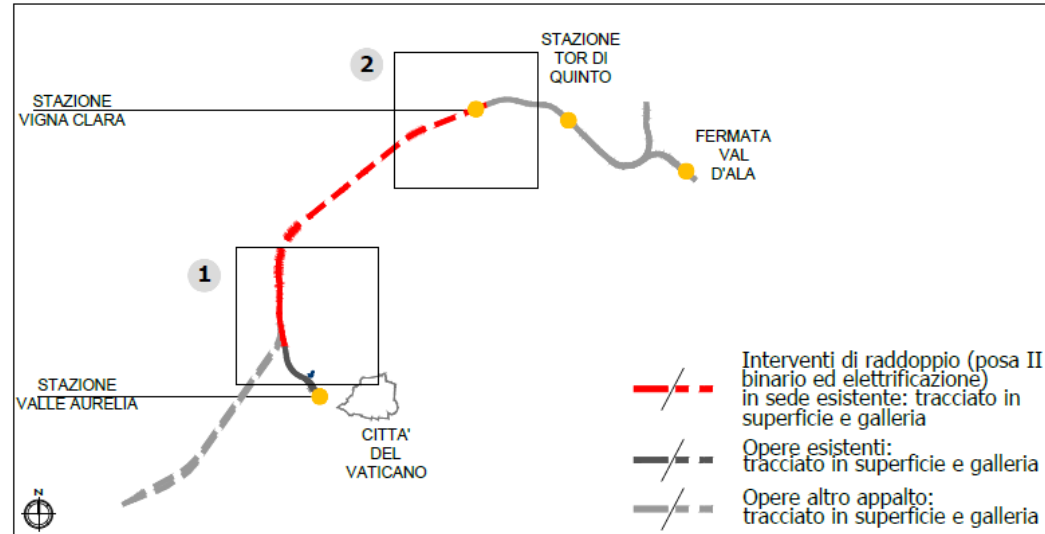


Fonte: Regione Lazio, Piano Territoriale Paesistico Regionale, approvato con DCR n.5 del 21/04/2021, Tavola A "Sistemi ed ambiti di paesaggio"



**PTPR – Sistemi ed ambiti di paesaggio (Tavola A) – 1:5.000 – Tav. 2 di 2**

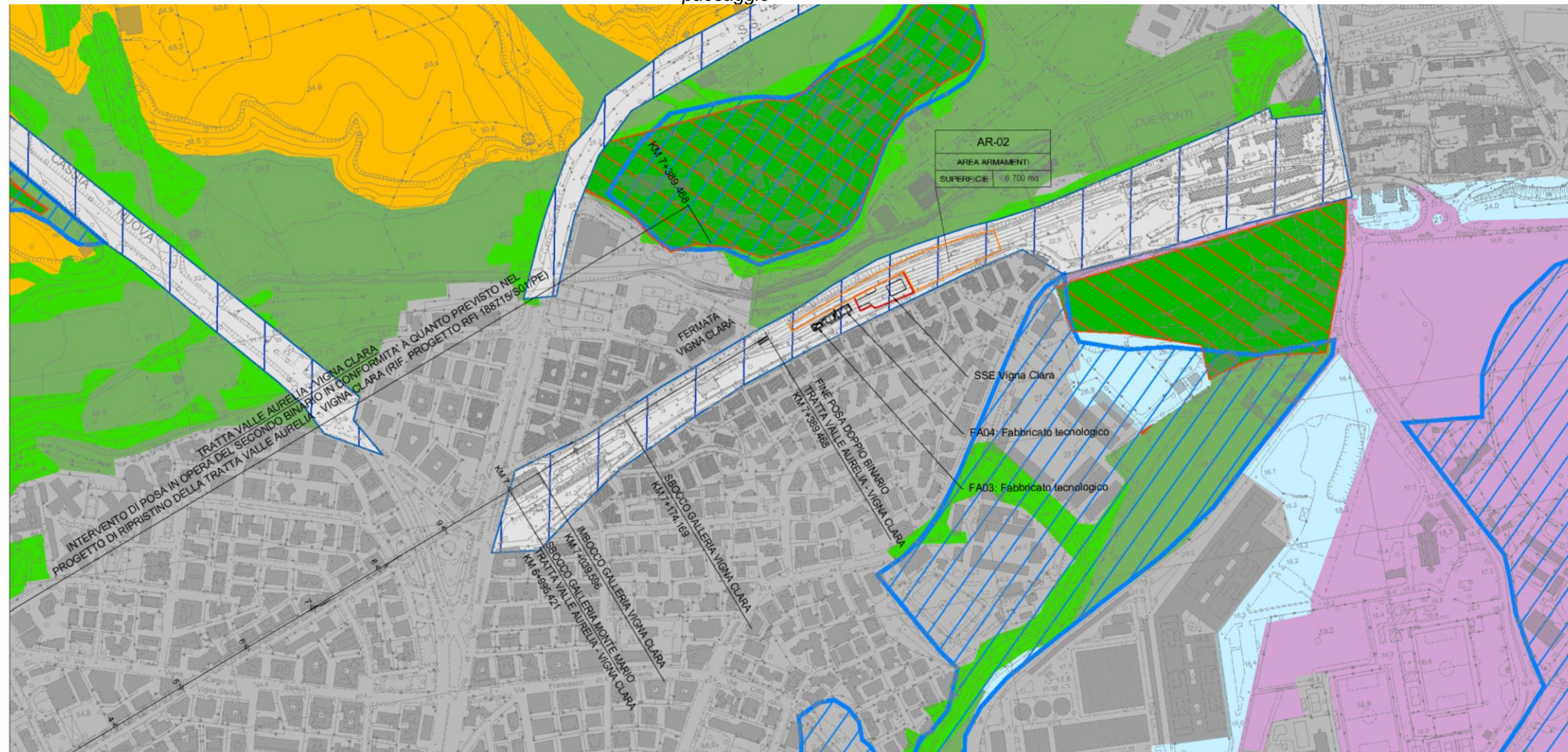
**KEY PLAN**



**LEGENDA**



Fonte: Regione Lazio, Piano Territoriale Paesistico Regionale, approvato con DCR n.5 del 21/04/2021, Tavola A "Sistemi ed ambiti di paesaggio"















**PTPR – Beni paesaggistici (Tavola B) – 1:25.000**



**Legenda**

-  Interventi di raddoppio (posa II binario ed elettrificazione) in sede esistente: tracciato in superficie e galleria
  Opera viaria connessa
  Opere connesse

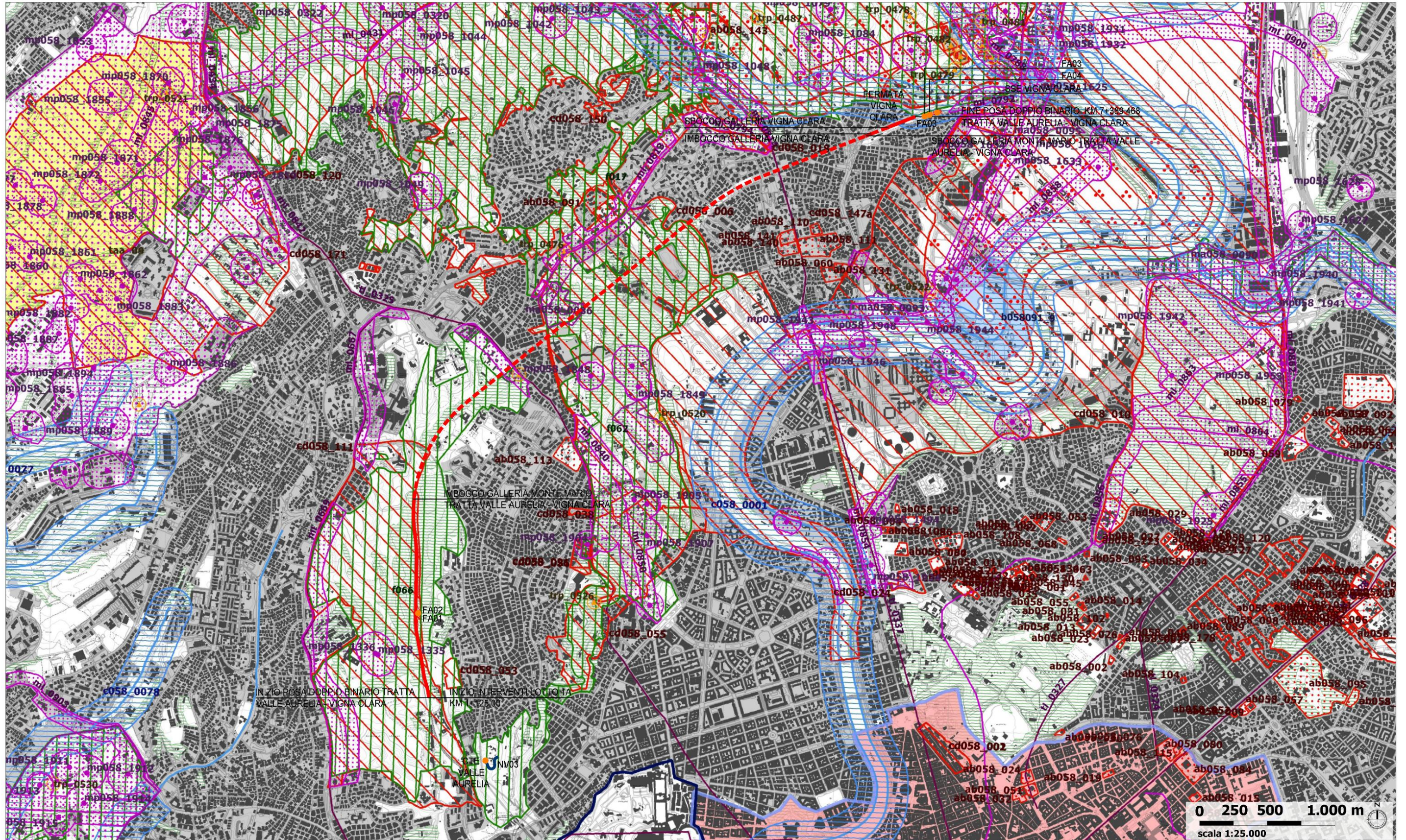
Individuazione degli immobili e delle aree di notevole interesse pubblico art. 134 co. I lett. a e art. 136 D.Lgs. 42/2004				
Beni dichiarativi		ab058_001	lett. a) e b) beni singoli: naturali, geologici, ville, parchi e giardini	art. 8 NTA
		cd058_001	lett. c) e d) beni d'insieme: vaste località con valore estetico tradizionale, bellezze panoramiche	art. 8 NTA
		cdm058_001	lett. c) e d) beni d'insieme: vaste località per zone di interesse archeologico	art. 8 NTA
		ab058_001	ab: riferimento alla lettera dell'art. 136 co. I D.Lgs. 42/2004 058: codice ISTAT della provincia 001: numero progressivo	

Ricognizione delle aree tutelate per legge art. 134 co. I lett. b) e art. 142 co. I D.Lgs. 42/2004				
Beni ricognitivi di legge		a058_001	a) protezione delle fasce costiere marittime	art. 34
		b058_001	b) protezione delle coste dei laghi	art. 35
		c058_001	c) protezione dei fiumi, torrenti, corsi d'acqua	art. 36
		d058_001	d) protezione delle montagne sopra quota di 1.200 mt. s.l.m.	art. 37
		f058_001	f) protezione dei parchi e delle riserve naturali	art. 38
		g058_001	g) protezione delle aree boscate	art.39 NTA
		h058_001	h) disciplina per le aree assegnate alle università agrarie e per le aree gravate da uso civico	art. 40
		i058_001	i) protezione delle zone umide	art. 41
		m058_001	m) protezione delle aree di interesse archeologico	art. 42
		m058_001	m) protezione ambiti di interesse archeologico	art. 42
		m058_001	m) protezione punti di interesse archeologico e relativa fascia di rispetto	art. 42
		m058_001	m) protezione linee di interesse archeologico e relativa fascia di rispetto	art. 42
		a058_001	a: riferimento alla lettera dell'art. 142 co. I D.Lgs. 42/2004 058: codice ISTAT della provincia 001: numero progressivo	

N.B.: le aree indicate nel co. 2 art. 142 D.Lgs. 42/2004 non sono individuate nel presente elaborato

Individuazione del patrimonio identitario regionale art. 134 co. I lett. c) D.Lgs. 42/2004				
Beni ricognitivi di piano		taa_001	aree agricole della campagna romana e delle bonifiche agrarie	art. 43
		cs_001	insediamenti urbani storici e relativa fascia di rispetto	art. 44
		tra_001	borghi dell'architettura rurale	art. 45
		trp_001	beni singoli dell'architettura rurale e relativa fascia di rispetto	art. 45
		tp_001	beni puntuali testimonianza dei caratteri archeologici e storici e relativa fascia di rispetto	art. 46
		tl_001	beni lineari testimonianza dei caratteri archeologici e storici e relativa fascia di rispetto	art.46 NTA
		tc_001	canali delle bonifiche agrarie e relative fasce di rispetto	art. 47
		tg_001	beni testimonianza dei caratteri identitari regionali geomorfologici e carso ipogei e relativa fascia di rispetto	art. 48
	t..._001	t...: sigla della categoria del bene identitario 001: numero progressivo		

	aree urbanizzate del PTPR
	limiti comunali

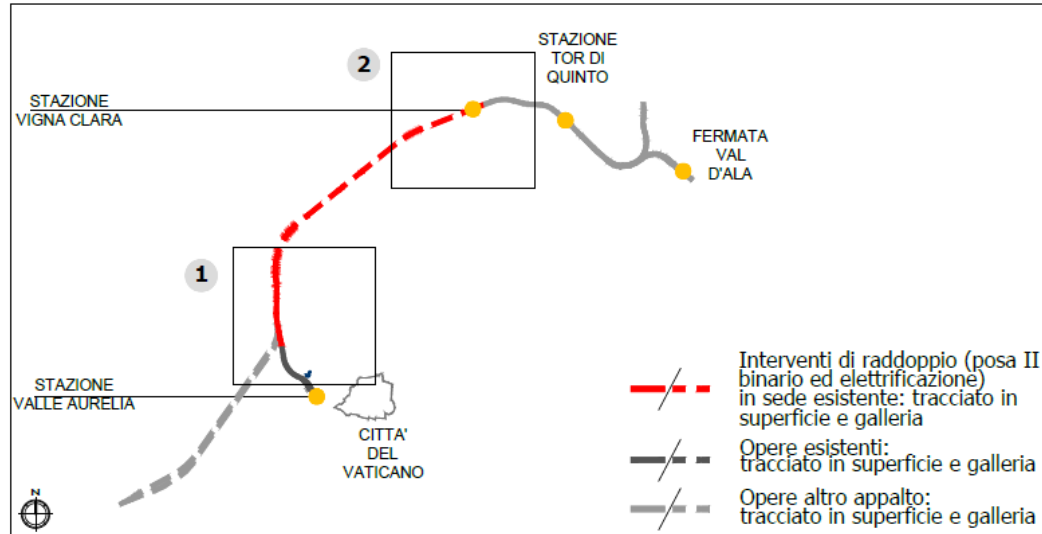






PTPR – Beni paesaggistici (Tavola B) – 1:5.000 – Tav. 2 di 2

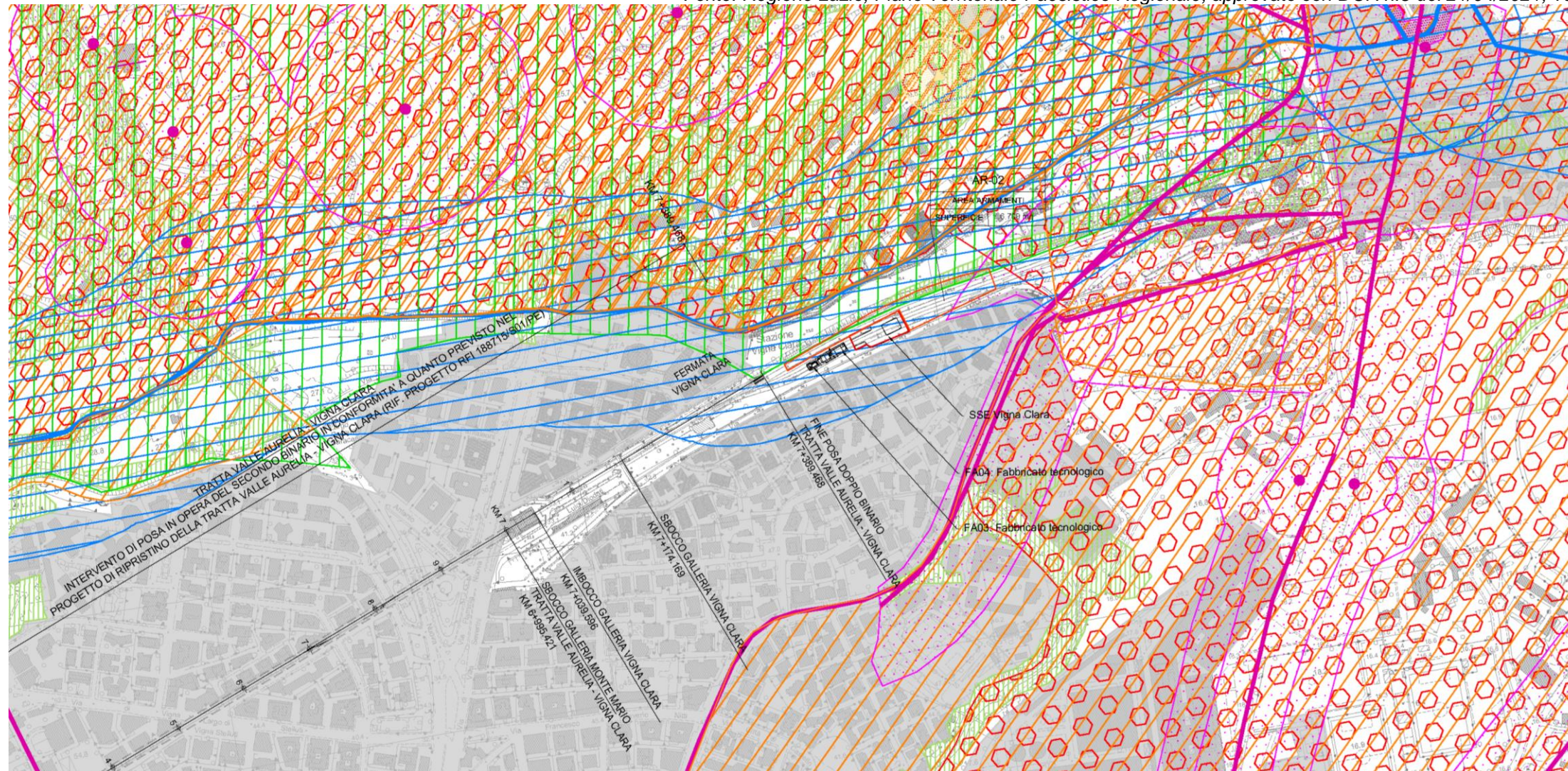
KEY PLAN



LEGENDA

















Fonte: Regione Lazio, Piano Territoriale Paesistico Regionale, approvato con DCR n.5 del 21/04/2021, Tavola B "Beni paesaggistici"
























**PTPR – Beni del patrimonio naturale e culturale e azioni strategiche del PTPR (Tavola C) – 1:25.000**

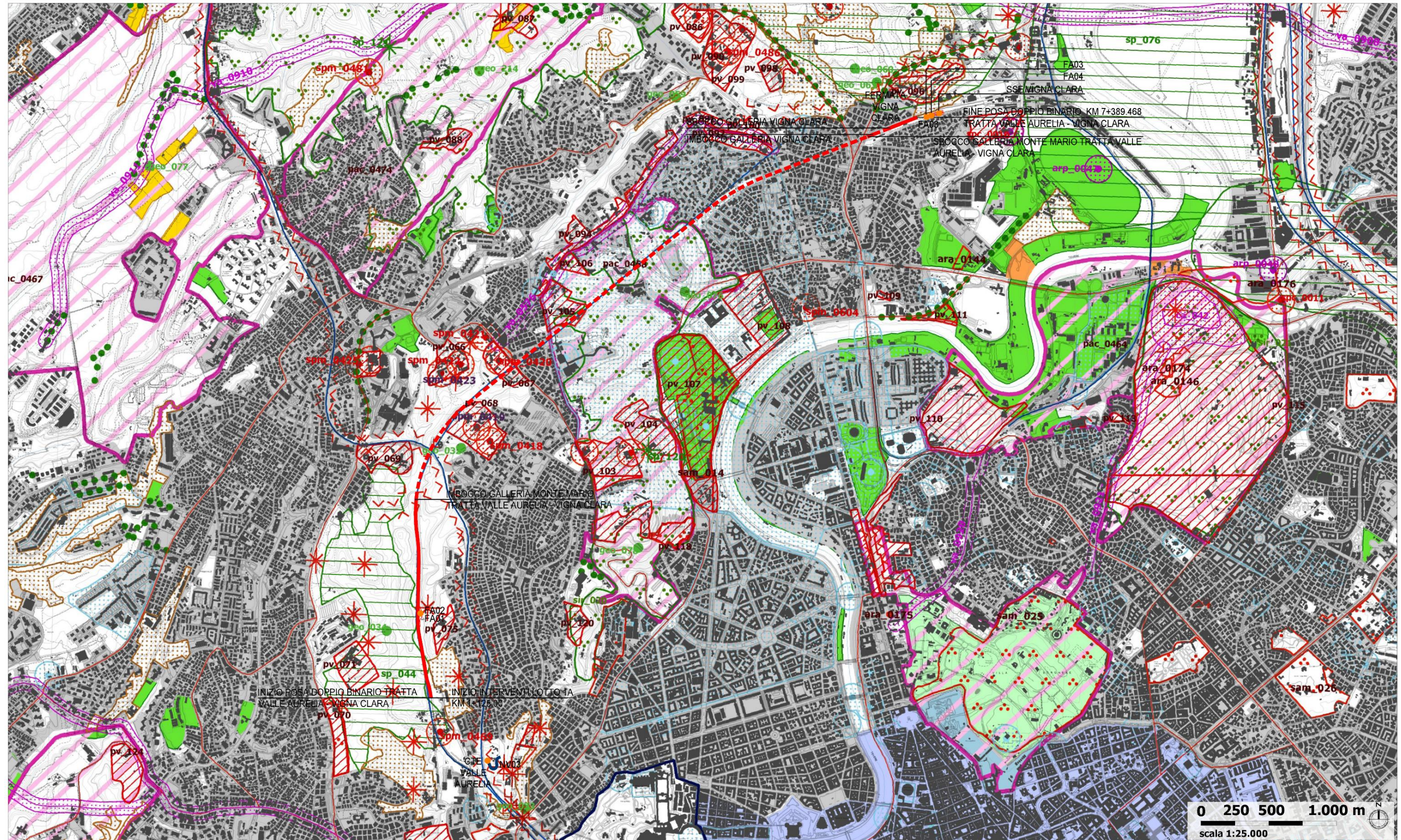
**Legenda**

-  Interventi di raddoppio (posa II binario ed elettrificazione) in sede esistente: tracciato in superficie e galleria
-  Opera viaria connessa
-  Opere connesse

Beni del Patrimonio Naturale			
	sic_001	Zone a conservazione speciale Siti di interesse comunitario	
	sin_001	Zone a conservazione speciale Siti di interesse nazionale	Direttiva Comunitaria 92/43/CEE (Habitat) Biocitay D.M. 03/04/2000
	sir_001	Zone a conservazione speciale Siti di interesse regionale	
	zps_001	Zone a protezione speciale (Conservazione uccelli selvatici)	Direttiva Comunitaria 79/409/CEE DGR 2146 del 19/03/1996 DGR 651 del 19/07/2005
	apv_001	Ambiti di protezione delle attività venatorie (AFV, Bandite, ZAC, ZRC, FC)	L.R. 02/05/1995 n. 17 DCR 29/07/1998 n. 450
	of_001	Oasi faunistiche incluse nell'elenco ufficiale delle Aree Protette	Conferenza Stato-Regioni Delibera 20/07/2000 - 5ª agg. n. 2003
	zci_001	Zone a conservazione indiretta	
	sp_001	Schema del Piano Regionale dei Parchi Areali	Art. 46 L.R. 29/1997 DGR 11746/1993 DGR 1100/2002
	sp_001	Schema del Piano Regionale dei Parchi Puntuali	
	clc_001	Pascoli, rocce, aree nude (Carta dell'Uso del Suolo)	Carta dell'uso del suolo (1999)
		Reticolo idrografico	Intesa Stato-Regioni CTR 1:10.000
	geo_001	Geositi (ambiti geologici e geomorfologici) Areali	Direzione Regionale Culturale
	geo_001	Geositi (ambiti geologici e geomorfologici) Puntuali	
	bnl_001	Filari alberature	

Ambiti prioritari per i progetti di conservazione, recupero, riqualificazione, gestione e valorizzazione del paesaggio regionale			
Art. 143 D.Lgs. 42/2004			
		Punti di vista	Artt. 31 bis e 16 L.R. 24/1998
		Percorsi panoramici	
	pac_001	Parchi archeologici e culturali	Art. 31 ter L.R. 24/1998
		Sistema agrario a carattere permanente	Artt. 31 bis e 31 bis.1 L.R. 24/1998
		Aree con fenomeni di frazionamenti fondiari e processi insediativi diffusi	Artt. 31 bis e 16 L.R. 24/1998
		Discariche, depositi, cave	

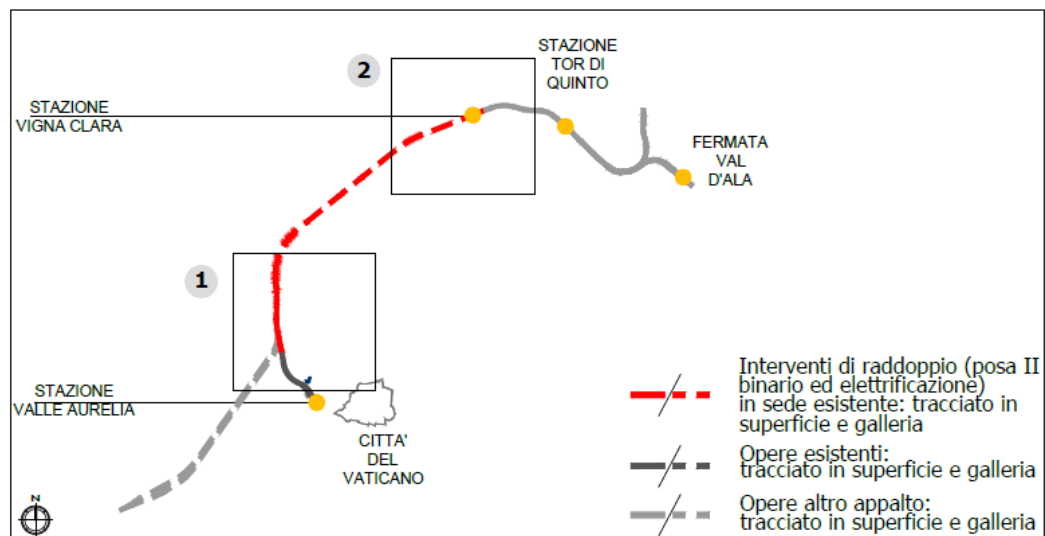
Beni del Patrimonio Culturale			
	bpu_001	Beni della Lista del patrimonio mondiale dell'UNESCO (siti culturali)	Convenzione di Parigi 1972 Legge di ratifica 184 del 06/04/1977
	ara_001	SISTEMA DELL'INSEDIAMENTO ARCHEOLOGICO	Beni del patrimonio archeologico Areali
	arp_001		Beni del patrimonio archeologico Puntuali - fascia di rispetto 100 mt.
	ca_001		Centri antichi, necropoli, abitati
	va_001		Viabilità antica Fascia di rispetto 50 mt.
	sam_001	SISTEMA DELL'INSEDIAMENTO STORICO	Beni del patrimonio monumentale storico e architettonico Areali
	spm_001		Beni del patrimonio monumentale storico e architettonico Puntuali - fascia di rispetto 100 mt.
	pv_001		Parchi, giardini e ville storiche
	vs_001		Viabilità e infrastrutture storiche
	sac_001	SISTEMA DELL'INSEDIAMENTO CONTEMPORANEO	Beni areali
	spc_001		Beni puntuali Fascia di rispetto 100 mt.
	cc_001	SISTEMA DELL'INSEDIAMENTO CONTEMPORANEO	Beni areali
	cc_001		Beni puntuali Fascia di rispetto 100 mt.
	ic_001		Beni lineari Fascia di rispetto 100 mt.
	cp_001		Viabilità di grande comunicazione
	ca_001	SISTEMA DELL'INSEDIAMENTO CONTEMPORANEO	Ferrovia
	cl_001		Grandi infrastrutture (aeroporti, porti e centri intermodali)
			Tessuto urbano
			Aree ricreative interne al tessuto urbano (parchi urbani, aree sportive, campeggi, etc.)





**PTPR – Beni del patrimonio naturale e culturale e azioni strategiche del PTPR (Tavola C) – 1:5.000 – Tav. 2 di 2**

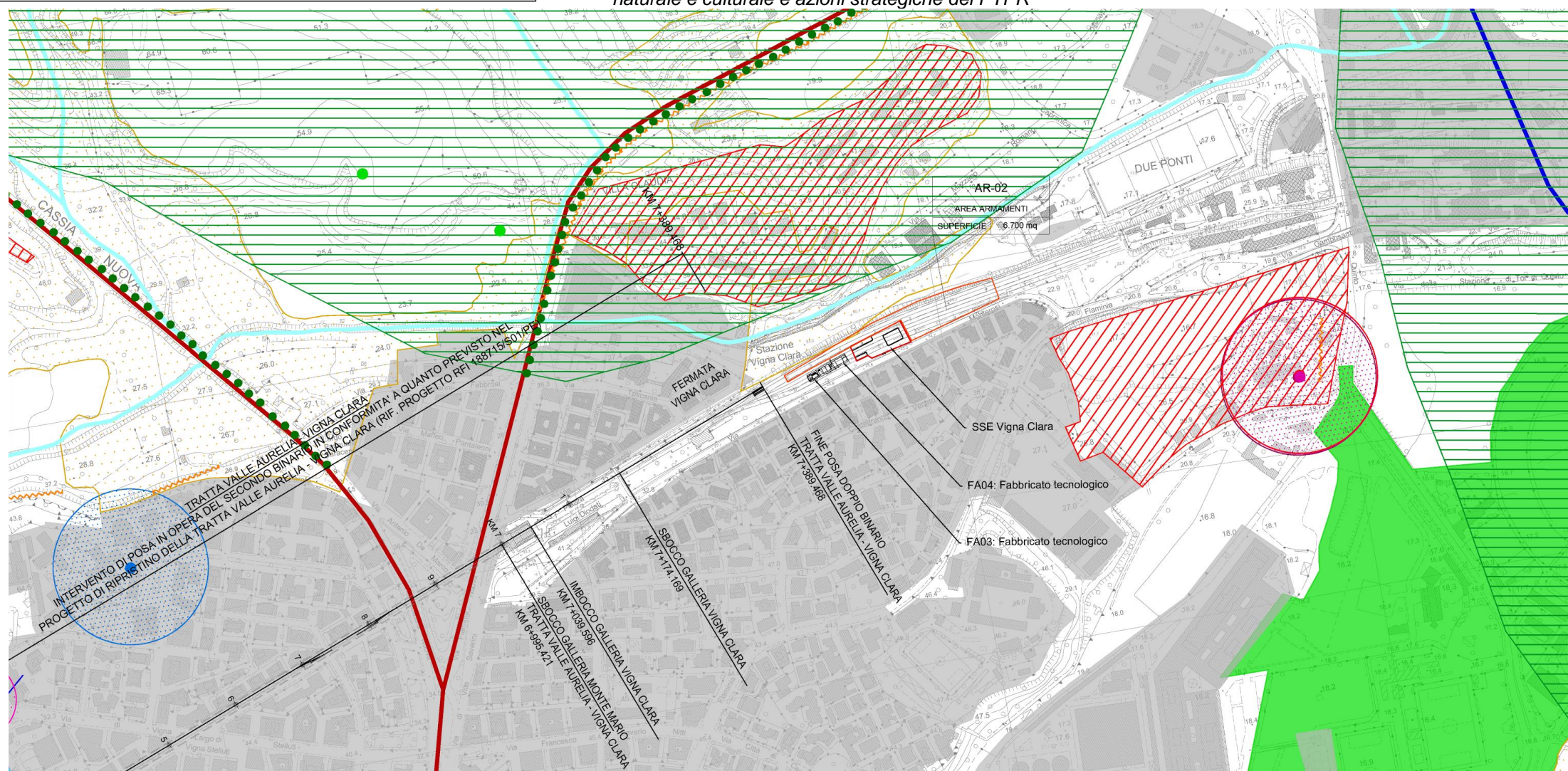
**KEY PLAN**



**LEGENDA**

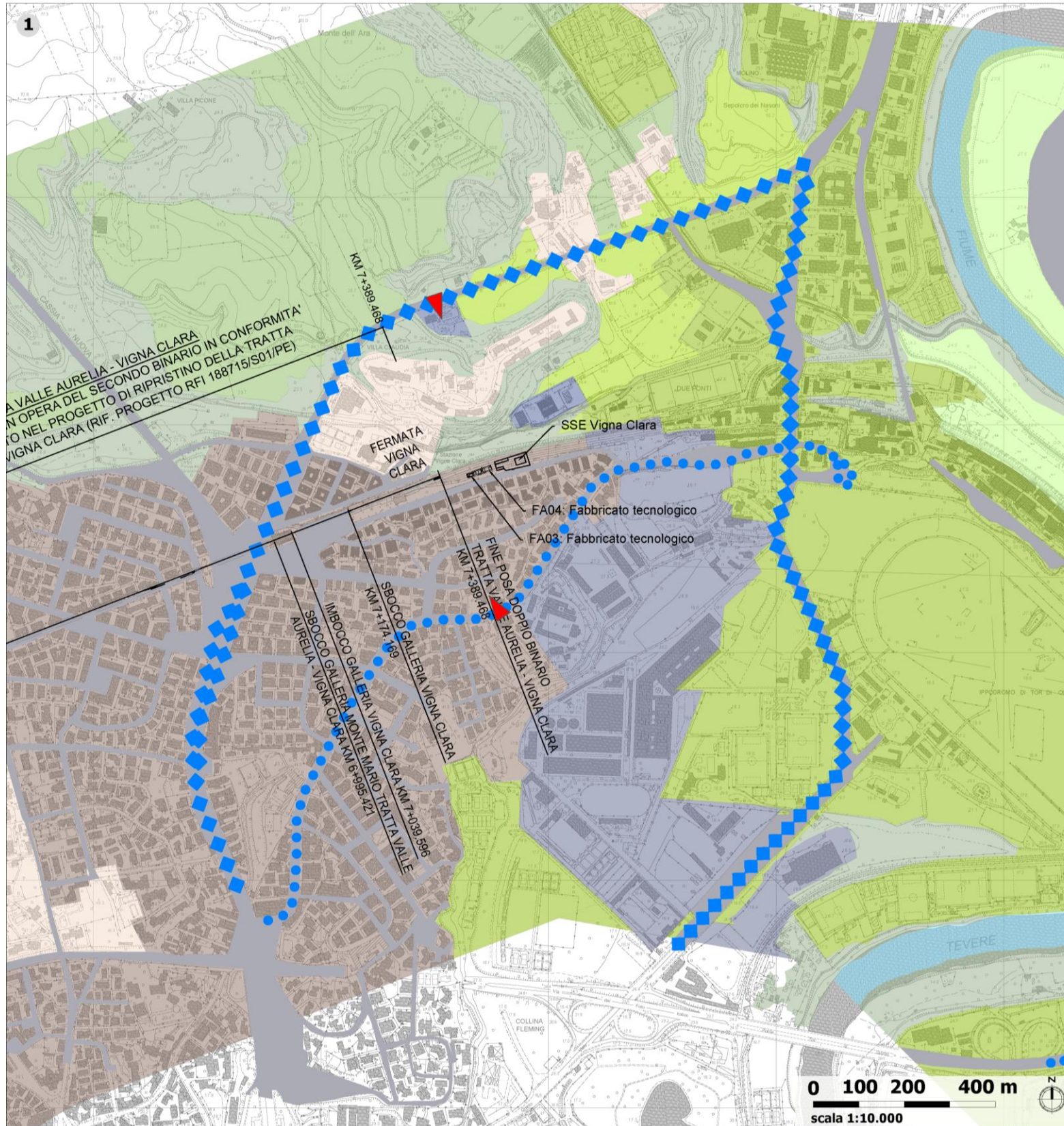


Fonte: Regione Lazio, Piano Territoriale Paesistico Regionale, approvato con DCR n.5 del 21/04/2021, Tavola C "Beni del patrimonio naturale e culturale e azioni strategiche del PTPR"

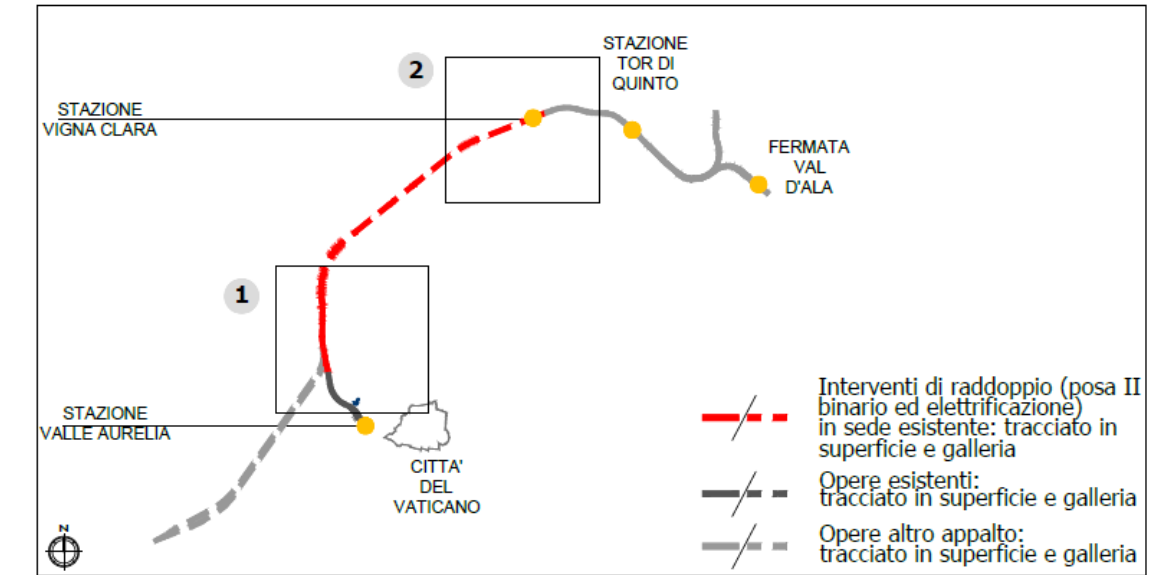





Carta della struttura del paesaggio e visibilità – Tav. 2 di 2



KEY PLAN

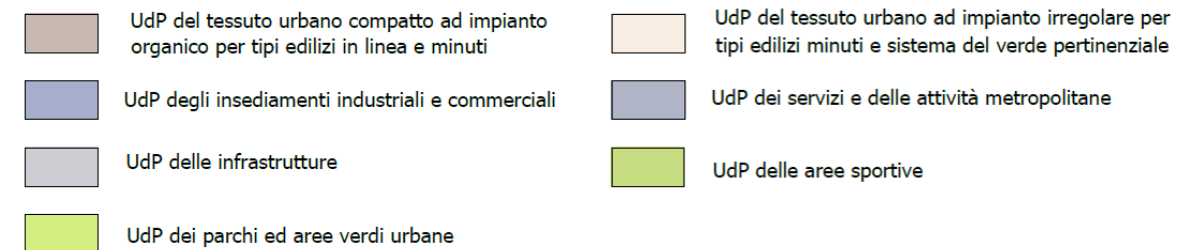


LEGENDA



Unità di paesaggio

Elementi del sistema insediativo



Elementi del sistema naturale e semi-naturale



Assi e luoghi di potenziale fruizione visiva



Caratteri della percezione visiva

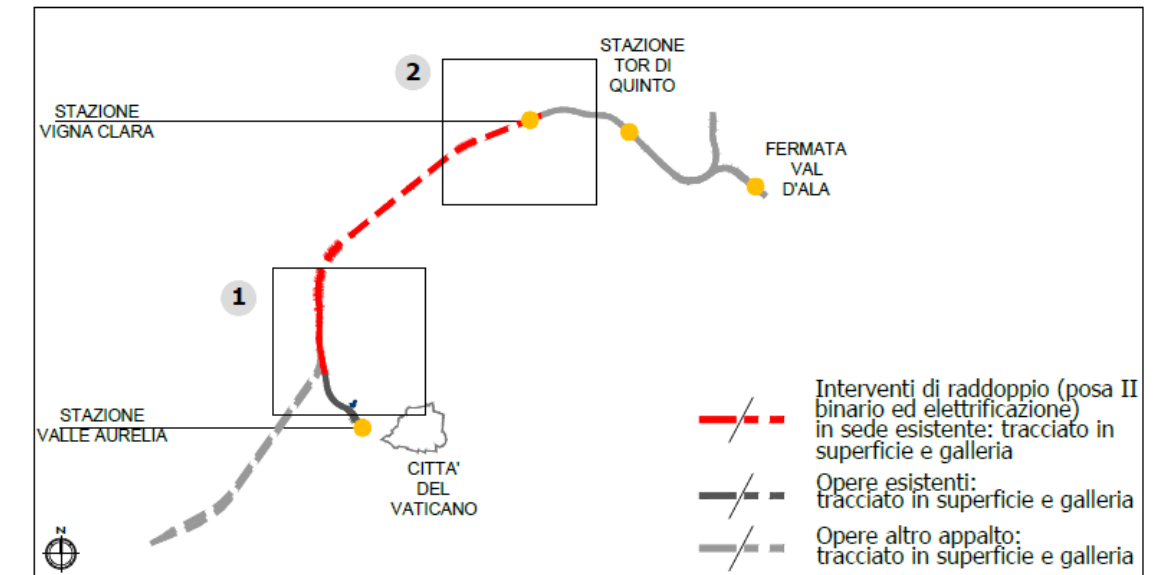




**Carta di sintesi degli aspetti paesaggistici – Tav. 1 di 2**



**KEY PLAN**



**LEGENDA**

- Operi di linea
- Operi viarie connesse

**Beni culturali ai sensi della Parte II del D.lgs. 42/2004 s.m.i**

- Beni areali del patrimonio monumentale storico e architettonico
- Beni puntuali del patrimonio monumentale storico e architettonico e fascia di rispetto 100 mt
- Beni areali del patrimonio archeologico
- Beni puntuali del patrimonio archeologico e fascia di rispetto 100 mt

**Beni paesaggistici ai sensi della Parte III del D.lgs. 42/2004 s.m.i**

**Immobili e aree di notevole interesse pubblico**

L. R. 37/83, art. 14 L.R. 24/98 - art. 134 co. 1 lett. a Dlvo 42/04 e art. 136 Dlvo 42/04

- lett. a) e b) beni singoli: naturali, geologici, ville, parchi e giardini
- lett. c) e d) beni d'insieme: vaste località con valore estetico tradizionale, bellezze panoramiche

**Aree tutelate per legge**

art. 134 co. 1 lett. b e art. 142 co. 1 Dlvo 42/04

- lett. b) coste dei laghi
- lett. c) fiumi, torrenti e corsi d'acqua
- lett. f) parchi e riserve naturali
- lett. g) aree boscate
- lett. m) aree di interesse archeologico già individuate
- lett. m) aree di interesse archeologico già individuate - beni lineari con fascia di rispetto
- lett. m) aree di interesse archeologico già individuate - beni puntuali con fascia di rispetto

**Risorse vegetazionali**

- Vegetazione boschiva
- Vegetazione arbustiva

**Misure ed interventi per prevenire, ridurre e mitigare i potenziali effetti negativi**

Misure ed interventi in fase di esercizio

- Barriere antirumore
- Opere a verde





Relazione paesaggistica ai sensi del DPCM 12.12.05 – Studio di Inserimento Paesistico ai sensi della LR n. 24/98  
Book degli elaborati cartografici

PROGETTO FATTIBILITÀ TECNICO ECONOMICA  
NPP 0258 – GRONDA MERCI DI ROMA CINTURA NORD  
TRATTA: VALLE AURELIA – VIGNA CLARA

COMMESSA	LOTTO	CODIFICA	DOCUMENTO	REV.	FOGLIO
NR4E	11	R22RG	IM0002001	C	19 di 19