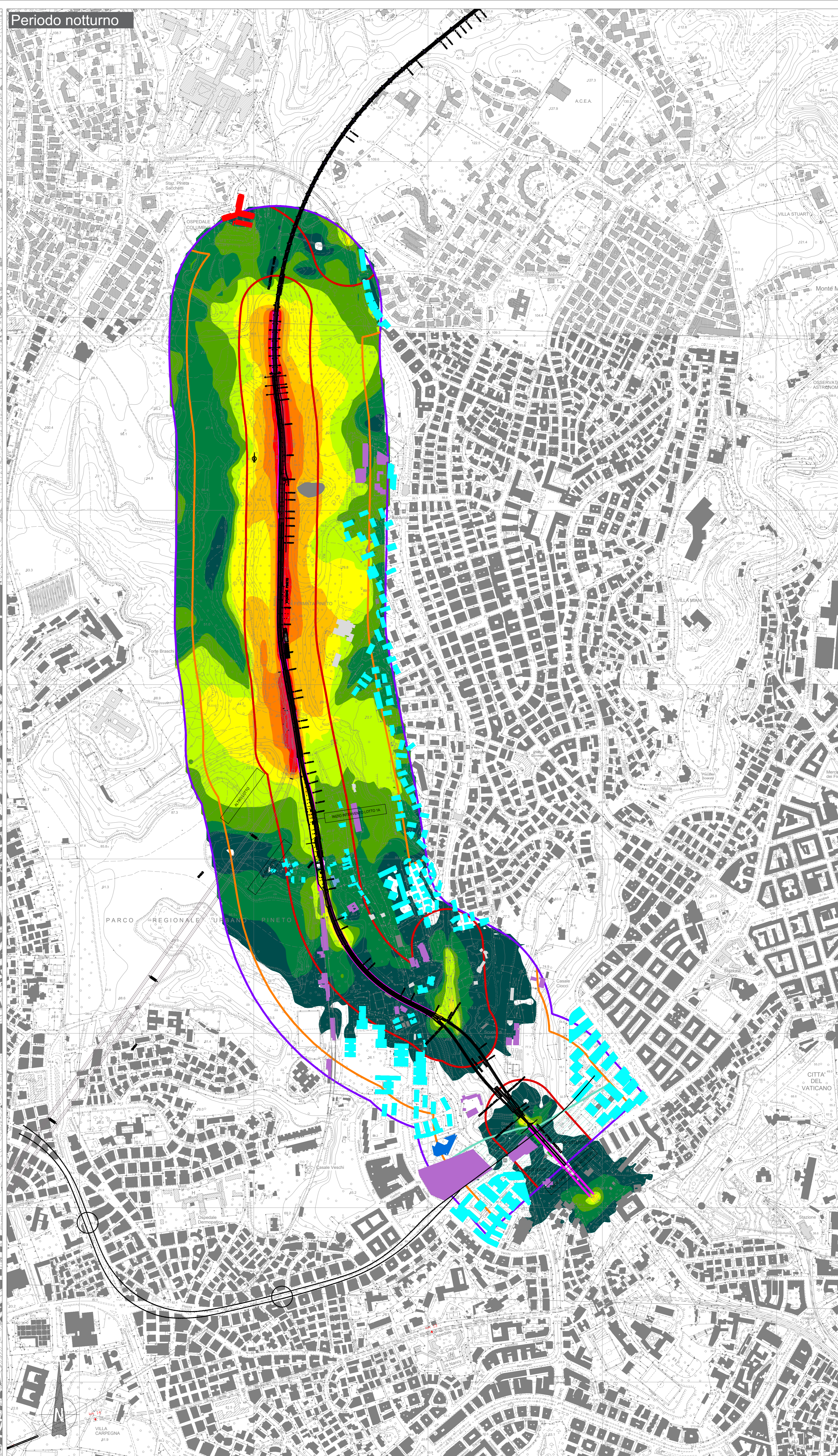
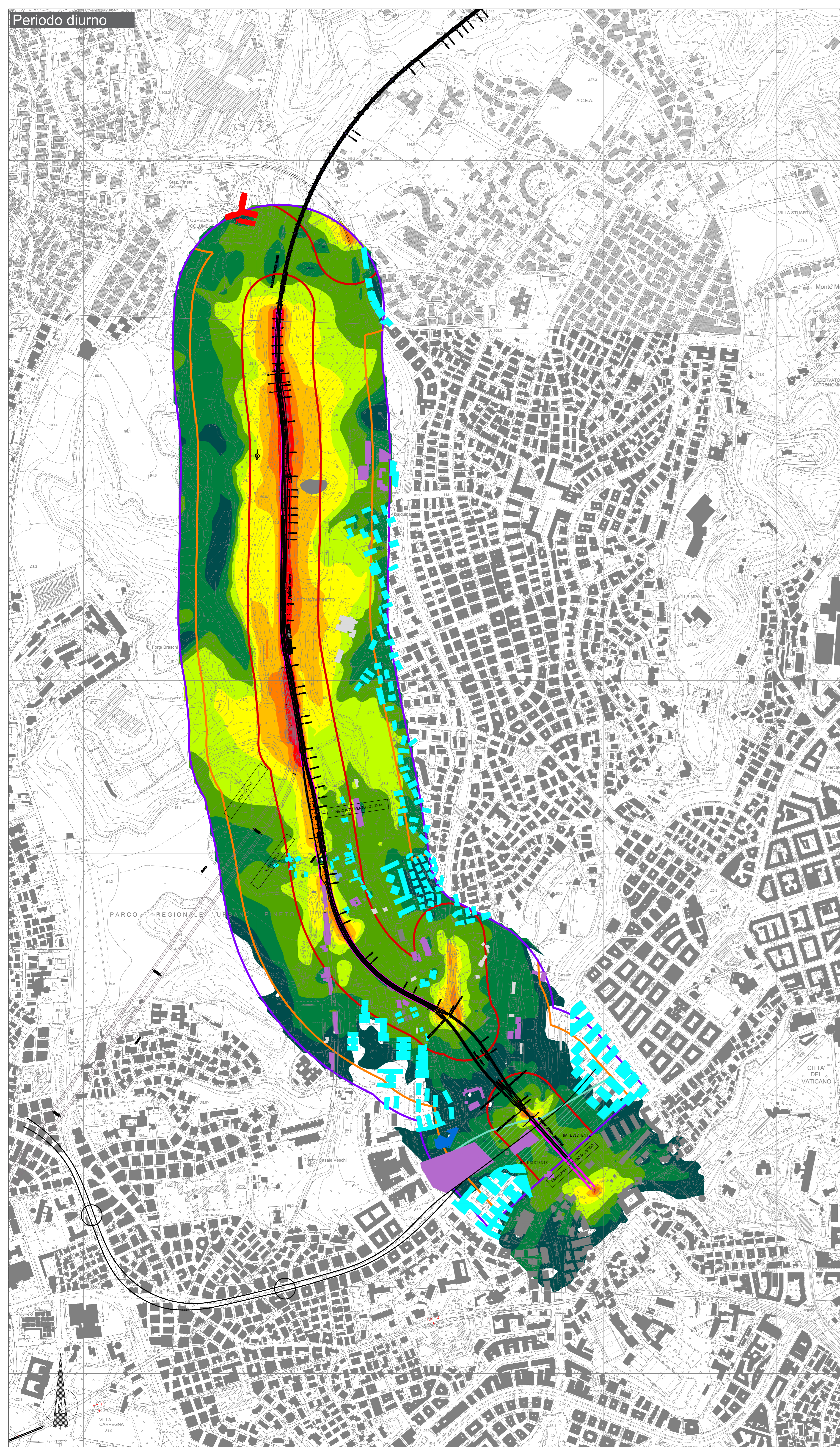
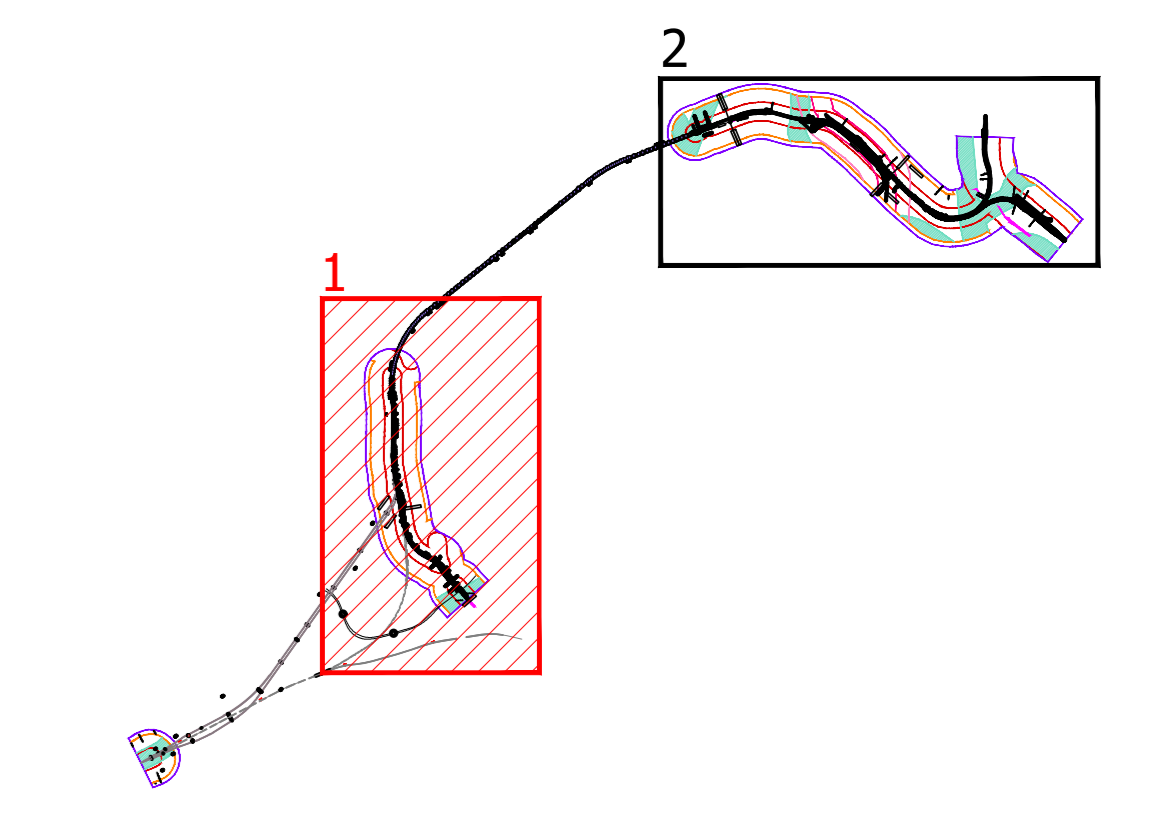


Periodo diurno

Periodo notturno



KEY PLAN



LEGENDA

- Ambito dello studio acustico (300 m per lato da binario esterno di progetto)
- DESTINAZIONE D'USO RICETTORE**
 - Commerciale e Servizi
 - Ospedali e case di cura
 - Residenziale
 - Pertinenza FS
 - Ruderi, Dismessi, Box e Depositi
 - Religioso
 - Scuole ed Università
 - Industriale ed artigianale
- FASCE DI PERTINENZA ACUSTICA FERROVIARIA - D.P.R. 18/11/1998 n.459**
 - Fascia A (0-100 m per lato dal ciglio)
 - Fascia B (100-250 m per lato dal ciglio)
- FASCE DI PERTINENZA ACUSTICA DI INFRASTRUTTURE STRADALI CONCURSUALI - D.P.R. 30/04/2004 n.142**
 - Fascia per strada esistente di Tipo D (CdS)
 - Fascia unica - 100 m
- FASCE DI PERTINENZA ACUSTICA DI INFRASTRUTTURE FERROVIARIE CONCURSUALI - D.P.R. 18/11/1998 n.459**
 - Fascia A (0-100 m per lato dal ciglio)
 - Fascia B (100-250 m per lato dal ciglio)
- SCALA CROMATICA DEI LIVELLI SONORI**
 - < 35 dBA
 - 35 - 40 dBA
 - 40 - 45 dBA
 - 45 - 50 dBA
 - 50 - 55 dBA
 - 55 - 60 dBA
 - 60 - 65 dBA
 - 65 - 70 dBA
 - 70 - 75 dBA
 - 75 - 80 dBA
 - > 80 dBA
- OPERE DI MITIGAZIONE ACUSTICA**
 - Barriera acustica esistente

COMMITTENTE: **RFI**
RETE FERROVIARIA ITALIANA
 GRUPPO FERROVIE DELLO STATO ITALIANE

PROGETTAZIONE: **ITALFERR**
 GRUPPO FERROVIE DELLO STATO ITALIANE

DIREZIONE TECNICA
 U.O. ARCHITETTURA, AMBIENTE E TERRITORIO
 S.O. AMBIENTE

PROGETTO DI FATTIBILITA' TECNICO ECONOMICA DI 2^ FASE

NPP 0258 - GRONDA MERCI DI ROMA CINTURA NORD
 TRATTA: VALLE AURELIA - VIGNA CLARA

STUDIO ACUSTICO
 Mappe acustiche ante mitigazione periodo diurno e notturno (Tav 1 di 2)

SCALA: 1/5.000

COMMESSA	LOTTO	FASE	ENTE	OPERA/DISCIPLINA	PROGR.	REV.
NR4E	11	R	22	NS	IM0004	002 A

Revis.	Descrizione	Redatto	Data	Verificato	Data	Approvato	Data	Autorizzato/Data
A	Emissione per CSLPP		Febbraio/22		Febbraio/22		Febbraio/22	C. Troiani Febbraio/22

PER FERROVIE DELLO STATO ITALIANE
 GRUPPO FERROVIE DELLO STATO ITALIANE

FILE:NR4E1R2ZNSM000402A n. Elab: