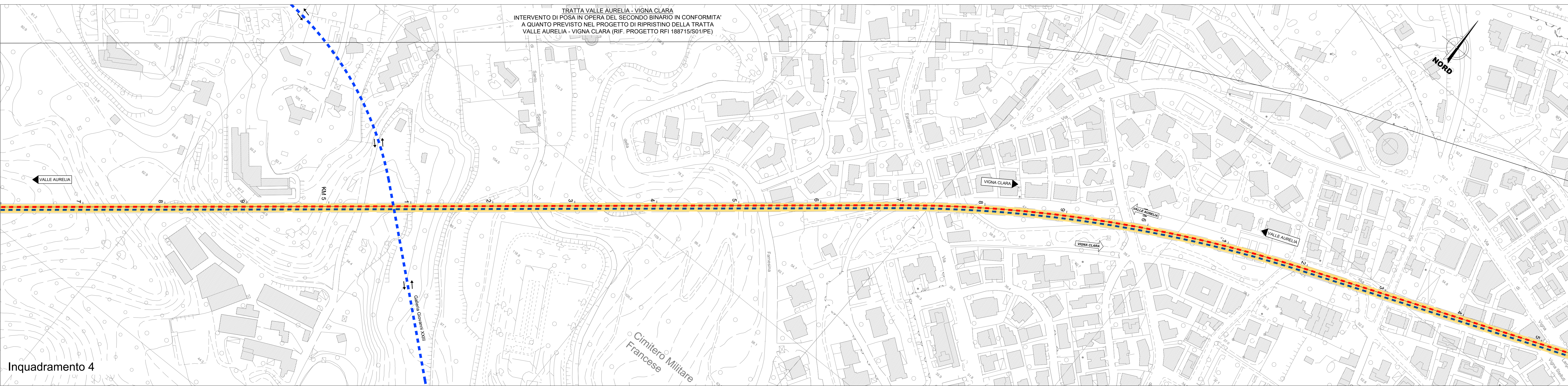
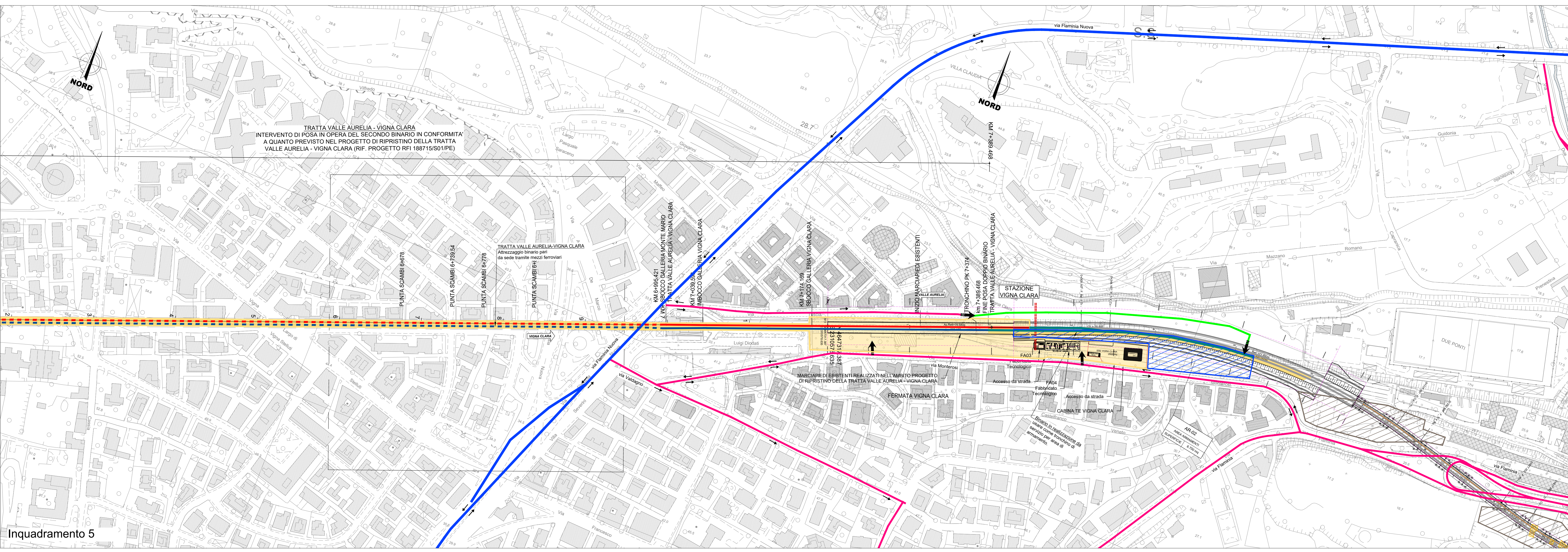




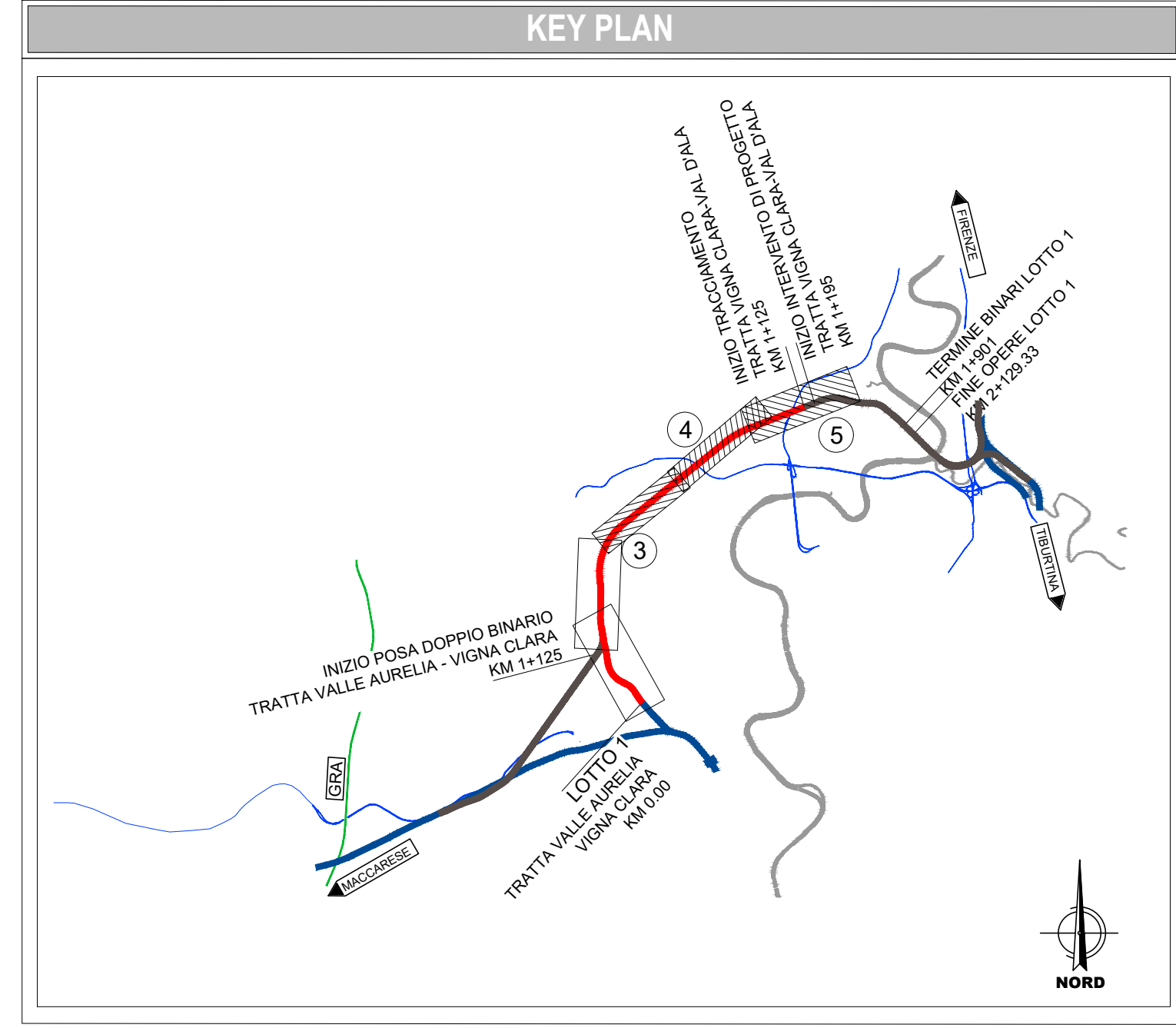
Inquadramento 3



Inquadramento 4



Inquadramento 5



CODICE IDENTIFICATIVO AREE

numero identificativo del lotto
XX_0_Y

abbreviazione del tipo di area:
CB - Campo base
CO - Cantiere operativo

numero progressivo area

LEGENDA

	OPERE DA REALIZZARE NEL PRESENTE INTERVENTO		VIABILITA' PRIMARIA
	CANTIERE LOGISTICO / OPERATIVO		VIABILITA' PRINCIPALE
	AREA TECNICA		VIABILITA' SECONDARIA
	AREA ARMAMENTO		VIABILITA' LOCALE
	AREE DI CANTIERE DI LAVORO OGGETTO DI ALTRO APPALTO		SENSO DI MARCIA
	AREA DI LAVORO		DEVIAZIONE PROVVISORIA
	ROMA		ACCESSO AI CANTIERI
	DIREZIONI		PISTA DI CANTIERE DI ALTRO APPALTO
	LINEA FERROVIARIA ESISTENTE		LINEA FERROVIARIA DI PROGETTO
	LINEA FERROVIARIA SOTTERRANEA		LINEA FERROVIARIA DI PROGETTO SOTTERRANEA
	LINEA FERROVIARIA OGGETTO DI ALTRO APPALTO		TRONCHINO DI SERVIZIO

NOTE

COMMITTENTE: **RFI**
RETE FERROVIARIA ITALIANA
GRUPPO FERROVIE DELLO STATO ITALIANE

PROGETTAZIONE: **ITALFERR**
GRUPPO FERROVIE DELLO STATO ITALIANE

DIREZIONE TECNICA
U.O. ARCHITETTURA, AMBIENTE E TERRITORIO - CANTIERIZZAZIONE
PROGETTO DI FATTIBILITA' TECNICO ECONOMICA DI 2ª FASE

NPP 0258 - GRONDA MERCI DI ROMA CINTURA NORD

CANTIERIZZAZIONE - TRATTA: VALLE AURELIA - VIGNA CLARA

Planimetria delle aree di cantiere e della relativa viabilità di accesso - Tav. 2 di 2

SCALA: 1/2000

COMMESSA LOTTO FASE ENTE TIPO DOC. OPERA/DISCIPLINA Progr. REV.

NR4E 11 R 53 P6 CA0000 002 0

Revis.	Descrizione	Redatto	Data	Verificato	Data	Approvato	Data	Autorizzato/Data
A	Emissione esecutiva	L. Caranti	Luglio/21	L. Caranti	Luglio/21	T. Paselli	Luglio/21	S. Maccari
B	Revisione generale	V. Palmiero	Novembre/21	L. Caranti	Novembre/21	T. Paselli	Novembre/21	
C	Emissione per CSL/DP	V. Palmiero	Febbraio/22	L. Caranti	Febbraio/22	T. Paselli	Febbraio/22	
D	Emissione esecutiva	V. Palmiero	Marzo/22	L. Caranti	Marzo/22	T. Paselli	Marzo/22	