






**Variante alla SS12 da Buttapietra  
alla tangenziale SUD di Verona**

**PROGETTO DEFINITIVO**

COD. **VE29**

PROGETTAZIONE: RAGGRUPPAMENTO PROGETTISTI	MANDATARIA:  <b>Sigeco Engineering</b>	MANDANTI:  <b>No.Do. e Servizi s.r.l. Società di Ingegneria</b>	 <b>IDRO.STRADE s.r.l.</b>	 <b>Barci Engineering</b>	 <b>SANDRO D'AGOSTINI INGEGNERE</b>
---	---	---	--	---	---

**IL RESPONSABILE DELL'INTEGRAZIONE DELLE PRESTAZIONI SPECIALISTICHE:**

Ing. Antonino Alvaro - SIGECO ENGINEERING srl  
Ordine Ingegneri Provincia di Cosenza n. A282

**IL PROGETTISTA:**

Arch. Giuseppe Luciano-SIGECO Eng. srl Ordine Architetti di Reggio Cal. n. A2316  
Ing. Francesco Tucci - IDROSTRADE srl Ordine Ingegneri Cosenza n. A922  
Ing. Carmine Guido - NO.DO. e Serv. srl Ordine Ingegneri Cosenza n. A1379  
Ing. Sandro D'Agostini - Ordine Ingegneri Belluno n. A457

**IL COORDINATORE PER LA SICUREZZA IN FASE DI PROGETTAZIONE:**

Arch. Giuseppe Luciano - SIGECO ENGINEERING srl  
Ordine Architetti Provincia di Reggio Calabria n. A2316

Ing. Antonio Barci - BARCI Eng. srl Ordine Ingegneri Cosenza n. A1003

**GRUPPO DI PROGETTAZIONE:**

Ing. Giovanni Costa - Steel Project Engineering - Ordine Ingegneri Livorno n. A1632  
Arch. Alessandra Alvaro - SIGECO Eng. srl Ordine Architetti Cosenza n. A1490  
Ing. Gaetano Zupo - SIGECO Eng. srl Ordine Ingegneri Cosenza n. A5385  
Geom. Giuseppe Crispino - SIGECO Eng. srl Collegio Geometri Potenza n. 2296  
Ing. Paola Tucci - IDROSTRADE srl Ordine Ingegneri Cosenza n. A5488  
Ing. Mario Perri - IDROSTRADE srl Ordine Ingegneri Cosenza n. A3784  
Arch. Simona Tucci - IDROSTRADE srl Ordine Ingegneri Cosenza n. A1637  
Ing. Roberto Scrivano - NO.DO. e Serv. srl Ordine Ingegneri Cosenza n. A2061  
Ing. Emiliano Domestico- NO.DO. e Serv. srl Ordine Ingegneri Cosenza n. A5501  
Geol. Carolina Simone - NO.DO. e Serv. srl Ordine Geologi della Calabria n. 730  
Ing. Giorgio Barci - BARCI Eng. srl Ordine Ingegneri Prov. di Cosenza n. A5873  
Dott.ssa Laura Casadei -Kora s.r.l.-Iscr. el. Operatori abilitati Archeologia Prev. n. 2248

**I GEOLOGI:**

Dott. Geol. Domenico Carrà- SIGECO Eng. srl Ordine Geologi della Calabria n. 641  
Dott. Geol. Francesco Molinaro - SIGECO Eng. srl Ordine Geologi della Calabria n. 1063

**VISTO:IL RESPONSABILE DEL PROCEDIMENTO:**

Ing. Antonio Marsella

PROTOCOLLO:

DATA:

**ELABORATI GENERALI**

**Elenco elaborati**

CODICE PROGETTO		NOME FILE			REV.	SCALA:
CO VE0029 D 2001		T00EG00GENEE01_A				
CODICE ELAB.		T00EG00GENEE01			A	
D						
C						
B						
A	PRIMA EMISSIONE	Dic. 2021	Sigeco Engineering s.r.l.	Ing. F. Morelli	Arch. G. Luciano	Ing. A. Alvaro
REV.	DESCRIZIONE	DATA	SOCIETA'	REDATTO	VERIFICATO	APPROVATO

											ELENCO DEGLI ELABORATI - PROGETTO DEFINITIVO			
n. progr. Elab.	macro opera	progressivo	ambito/opera	progressivo	disciplina	tipo elaborato	progressivo	revisione	WBS		Accordo Quadro 27/17 -LOTTO E Progettazione Definitiva ed Esecutiva dell'intervento: Variante alla S.S. 12-da Buttapietra alla tangenziale sud di Verona CODICE COVEO029 D2001	SCALA	FORMATO	
											<b>VIA_2</b>		<b>ELABORATI DI PROGETTO</b>	
											<b>SOTTOCARTELLA 1</b>			
T	0	0	EG	0	0	GEN	EE	0	1	A	01-001	Elenco elaborati		
T	0	0	EG	0	0	GEN	RE	0	1	A	01-002	Relazione generale		
T	0	0	EG	0	0	GEN	CO	0	1	A	01-003	Corografia generale	1:25.000	
											<b>02</b>		<b>RILIEVI</b>	
T	0	0	EG	0	0	CRT	RE	0	1	A	02-001	Relazione tecnica sui rilievi		
T	0	0	EG	0	0	CRT	PL	0	1	A	02-002	Rete Gps Inquadramento		
T	0	0	EG	0	0	CRT	EG	0	1	A	02-003	Riattacchi altimetrici Livellazione		
T	0	0	EG	0	0	CRT	EG	0	2	A	02-004	Punti di appoggio fotografico		
T	0	0	EG	0	0	CRT	EG	0	3	A	02-005	Piano di volo		
T	0	0	EG	0	0	CRT	CO	0	1	A	02-006	Cartografia Tav.1/9	1:2.000	
T	0	0	EG	0	0	CRT	CO	0	2	A	02-007	Cartografia Tav.2/9	1:2.000	
T	0	0	EG	0	0	CRT	CO	0	3	A	02-008	Cartografia Tav.3/9	1:2.000	
T	0	0	EG	0	0	CRT	CO	0	4	A	02-009	Cartografia Tav.4/9	1:2.000	
T	0	0	EG	0	0	CRT	CO	0	5	A	02-010	Cartografia Tav.5/9	1:2.000	
T	0	0	EG	0	0	CRT	CO	0	6	A	02-011	Cartografia Tav.6/9	1:2.000	
T	0	0	EG	0	0	CRT	CO	0	7	A	02-012	Cartografia Tav.7/9	1:2.000	
T	0	0	EG	0	0	CRT	CO	0	8	A	02-013	Cartografia Tav.8/9	1:2.000	
T	0	0	EG	0	0	CRT	CO	0	9	A	02-014	Cartografia Tav.9/9	1:2.000	
T	0	0	EG	0	0	CRT	CO	1	0	A	02-015	Cartografia Tav.1/25	1:1.000	
T	0	0	EG	0	0	CRT	CO	1	1	A	02-016	Cartografia Tav.2/25	1:1.000	
T	0	0	EG	0	0	CRT	CO	1	2	A	02-017	Cartografia Tav.3/25	1:1.000	
T	0	0	EG	0	0	CRT	CO	1	3	A	02-018	Cartografia Tav.4/25	1:1.000	
T	0	0	EG	0	0	CRT	CO	1	4	A	02-019	Cartografia Tav.5/25	1:1.000	
T	0	0	EG	0	0	CRT	CO	1	5	A	02-020	Cartografia Tav.6/25	1:1.000	
T	0	0	EG	0	0	CRT	CO	1	6	A	02-021	Cartografia Tav.7/25	1:1.000	
T	0	0	EG	0	0	CRT	CO	1	7	A	02-022	Cartografia Tav.8/25	1:1.000	
T	0	0	EG	0	0	CRT	CO	1	8	A	02-023	Cartografia Tav.9/25	1:1.000	
T	0	0	EG	0	0	CRT	CO	1	9	A	02-024	Cartografia Tav.10/25	1:1.000	
T	0	0	EG	0	0	CRT	CO	2	0	A	02-025	Cartografia Tav.11/25	1:1.000	
T	0	0	EG	0	0	CRT	CO	2	1	A	02-026	Cartografia Tav.12/25	1:1.000	
T	0	0	EG	0	0	CRT	CO	2	2	A	02-027	Cartografia Tav.13/25	1:1.000	
T	0	0	EG	0	0	CRT	CO	2	3	A	02-028	Cartografia Tav.14/25	1:1.000	
T	0	0	EG	0	0	CRT	CO	2	4	A	02-029	Cartografia Tav.15/25	1:1.000	
T	0	0	EG	0	0	CRT	CO	2	5	A	02-030	Cartografia Tav.16/25	1:1.000	
T	0	0	EG	0	0	CRT	CO	2	6	A	02-031	Cartografia Tav.17/25	1:1.000	
T	0	0	EG	0	0	CRT	CO	2	7	A	02-032	Cartografia Tav.18/25	1:1.000	
T	0	0	EG	0	0	CRT	CO	2	8	A	02-033	Cartografia Tav.19/25	1:1.000	
T	0	0	EG	0	0	CRT	CO	2	9	A	02-034	Cartografia Tav.20/25	1:1.000	
T	0	0	EG	0	0	CRT	CO	3	0	A	02-035	Cartografia Tav.21/25	1:1.000	
T	0	0	EG	0	0	CRT	CO	3	1	A	02-036	Cartografia Tav.22/25	1:1.000	
T	0	0	EG	0	0	CRT	CO	3	2	A	02-037	Cartografia Tav.23/25	1:1.000	
T	0	0	EG	0	0	CRT	CO	3	3	A	02-038	Cartografia Tav.24/25	1:1.000	
T	0	0	EG	0	0	CRT	CO	3	4	A	02-039	Cartografia Tav.25/25	1:1.000	
T	0	0	EG	0	0	CRT	PV	0	1	A	02-040	Rilievo planimetrico su cartografia Ta.1/16	1:1.000	
T	0	0	EG	0	0	CRT	PV	0	2	A	02-041	Rilievo planimetrico su cartografia Ta.2/16	1:1.000	
T	0	0	EG	0	0	CRT	PV	0	3	A	02-042	Rilievo planimetrico su cartografia Ta.3/16	1:1.000	
T	0	0	EG	0	0	CRT	PV	0	4	A	02-043	Rilievo planimetrico su cartografia Ta.4/16	1:1.000	
T	0	0	EG	0	0	CRT	PV	0	5	A	02-044	Rilievo planimetrico su cartografia Ta.5/16	1:1.000	
T	0	0	EG	0	0	CRT	PV	0	6	A	02-045	Rilievo planimetrico su cartografia Ta.6/16	1:1.000	
T	0	0	EG	0	0	CRT	PV	0	7	A	02-046	Rilievo planimetrico su cartografia Ta.7/16	1:1.000	
T	0	0	EG	0	0	CRT	PV	0	8	A	02-047	Rilievo planimetrico su cartografia Ta.8/16	1:1.000	
T	0	0	EG	0	0	CRT	PV	0	9	A	02-048	Rilievo planimetrico su cartografia Ta.9/16	1:1.000	
T	0	0	EG	0	0	CRT	PV	1	0	A	02-049	Rilievo planimetrico su cartografia Ta.10/16	1:1.000	
T	0	0	EG	0	0	CRT	PV	1	1	A	02-050	Rilievo planimetrico su cartografia Ta.11/16	1:1.000	
T	0	0	EG	0	0	CRT	PV	1	2	A	02-051	Rilievo planimetrico su cartografia Ta.12/16	1:1.000	
T	0	0	EG	0	0	CRT	PV	1	3	A	02-052	Rilievo planimetrico su cartografia Ta.13/16	1:1.000	
T	0	0	EG	0	0	CRT	PV	1	4	A	02-053	Rilievo planimetrico su cartografia Ta.14/16	1:1.000	
T	0	0	EG	0	0	CRT	PV	1	5	A	02-054	Rilievo planimetrico su cartografia Ta.15/16	1:1.000	
T	0	0	EG	0	0	CRT	PV	1	6	A	02-055	Rilievo planimetrico su cartografia Ta.16/16	1:1.000	
T	0	0	EG	0	0	CRT	CO	3	5	A	02-056	Ortofoto Tav.1/9	1:2.000	
T	0	0	EG	0	0	CRT	CO	3	6	A	02-057	Ortofoto Tav.2/9	1:2.000	
T	0	0	EG	0	0	CRT	CO	3	7	A	02-058	Ortofoto Tav.3/9	1:2.000	
T	0	0	EG	0	0	CRT	CO	3	8	A	02-059	Ortofoto Tav.4/9	1:2.000	
T	0	0	EG	0	0	CRT	CO	3	9	A	02-060	Ortofoto Tav.5/9	1:2.000	

SOTTOCARTELLA 1

T	0	0	EG	0	0	CRT	CO	4	0	A	02-061	Ortofoto Tav.6/9	1:2.000	
T	0	0	EG	0	0	CRT	CO	4	1	A	02-062	Ortofoto Tav.7/9	1:2.000	
T	0	0	EG	0	0	CRT	CO	4	2	A	02-063	Ortofoto Tav.8/9	1:2.000	
T	0	0	EG	0	0	CRT	CO	4	3	A	02-064	Ortofoto Tav.9/9	1:2.000	
T	0	0	EG	0	0	CRT	CO	4	4	A	02-065	Collaudo rilievi		
											<b>03</b>	<b>STUDIO TRASPORTISTICO</b>		
T	0	0	SG	0	0	GEN	EG	0	1	A	03-001	Relazione studio trasportistico		

### SOTTOCARTELLA 2

											<b>05</b>	<b>IDROLOGIA_IDRAULICA</b>		
												<b>STUDIO IDROLOGICO E IDRAULICO</b>		
T	0	0	ID	0	0	IDR	RE	0	1	A	05-001	Relazione idrologica	/	
T	0	0	ID	0	0	IDR	CO	0	1	A	05-002	Corografia dei bacini idrografici interessati	1:10.000	
T	0	0	ID	0	0	IDR	CO	0	2	A	05-003	Rete idrografica naturale e canali di bonifica	1:10.000	
											<b>05-01</b>	<b>IDRAULICA DEL CORPO STRADALE</b>		
T	0	0	ID	0	1	IDR	RE	0	1	A	05-004	Relazione idraulica del corpo stradale	/	
T	0	0	ID	0	1	IDR	PP	0	1	A	05-005	Planimetria opere idrauliche del corpo stradale Tav 1 di 7	1:2.000	
T	0	0	ID	0	1	IDR	PP	0	2	A	05-006	Planimetria opere idrauliche del corpo stradale Tav 2 di 7	1:2.000	
T	0	0	ID	0	1	IDR	PP	0	3	A	05-007	Planimetria opere idrauliche del corpo stradale Tav 3 di 7	1:2.000	
T	0	0	ID	0	1	IDR	PP	0	4	A	05-008	Planimetria opere idrauliche del corpo stradale Tav 4 di 7	1:2.000	
T	0	0	ID	0	1	IDR	PP	0	5	A	05-009	Planimetria opere idrauliche del corpo stradale Tav 5 di 7	1:2.000	
T	0	0	ID	0	1	IDR	PP	0	6	A	05-010	Planimetria opere idrauliche del corpo stradale Tav 6 di 7	1:2.000	
T	0	0	ID	0	1	IDR	PP	0	7	A	05-011	Planimetria opere idrauliche del corpo stradale Tav 7 di 7	1:2.000	
T	0	0	ID	0	1	IDR	PC	0	1	A	05-012	Sistema di drenaggio corpo stradale sez rilevato -trincea-viadotto opere tipo e particolari (Tav 1 di 2)	Varie	
T	0	0	ID	0	1	IDR	PC	0	2	A	05-013	Sistema di drenaggio corpo stradale sez rilevato -trincea-viadotto opere tipo e particolari (Tav 2 di 2)	Varie	
T	0	0	ID	0	1	IDR	FP	0	1	A	05-014	Profilo longitudinale delle opere idrauliche di piattaforma - asse principale dx Tav 1 di 14	1:2.000/1:200	
T	0	0	ID	0	1	IDR	FP	0	2	A	05-015	Profilo longitudinale delle opere idrauliche di piattaforma - asse principale dx Tav 2 di 14	1:2.000/1:200	
T	0	0	ID	0	1	IDR	FP	0	3	A	05-016	Profilo longitudinale delle opere idrauliche di piattaforma - asse principale dx Tav 3 di 14	1:2.000/1:200	
T	0	0	ID	0	1	IDR	FP	0	4	A	05-017	Profilo longitudinale delle opere idrauliche di piattaforma - asse principale dx Tav 4 di 14	1:2.000/1:200	
T	0	0	ID	0	1	IDR	FP	0	5	A	05-018	Profilo longitudinale delle opere idrauliche di piattaforma - asse principale dx Tav 5 di 14	1:2.000/1:200	
T	0	0	ID	0	1	IDR	FP	0	6	A	05-019	Profilo longitudinale delle opere idrauliche di piattaforma - asse principale dx Tav 6 di 14	1:2.000/1:200	
T	0	0	ID	0	1	IDR	FP	0	7	A	05-020	Profilo longitudinale delle opere idrauliche di piattaforma - asse principale dx Tav 7 di 14	1:2.000/1:200	
T	0	0	ID	0	1	IDR	FP	0	8	A	05-021	Profilo longitudinale delle opere idrauliche di piattaforma - asse principale sx Tav 8 di 14	1:2.000/1:200	
T	0	0	ID	0	1	IDR	FP	0	9	A	05-022	Profilo longitudinale delle opere idrauliche di piattaforma - asse principale sx Tav 9 di 14	1:2.000/1:200	
T	0	0	ID	0	1	IDR	FP	1	0	A	05-023	Profilo longitudinale delle opere idrauliche di piattaforma - asse principale sx Tav 10 di 14	1:2.000/1:200	
T	0	0	ID	0	1	IDR	FP	1	1	A	05-024	Profilo longitudinale delle opere idrauliche di piattaforma - asse principale sx Tav 11 di 14	1:2.000/1:200	
T	0	0	ID	0	1	IDR	FP	1	2	A	05-025	Profilo longitudinale delle opere idrauliche di piattaforma - asse principale sx Tav 12 di 14	1:2.000/1:200	
T	0	0	ID	0	1	IDR	FP	1	3	A	05-026	Profilo longitudinale delle opere idrauliche di piattaforma - asse principale sx Tav 13 di 14	1:2.000/1:200	
T	0	0	ID	0	1	IDR	FP	1	4	A	05-027	Profilo longitudinale delle opere idrauliche di piattaforma - asse principale sx Tav 14 di 14	1:2.000/1:200	
T	0	0	ID	0	1	IDR	FP	1	5	A	05-028	Profilo longitudinale dei fossi di guardia - asse principale dx Tav 1 di 14	1:2.000/1:200	
T	0	0	ID	0	1	IDR	FP	1	6	A	05-029	Profilo longitudinale dei fossi di guardia - asse principale dx Tav 2 di 14	1:2.000/1:200	
T	0	0	ID	0	1	IDR	FP	1	7	A	05-030	Profilo longitudinale dei fossi di guardia - asse principale dx Tav 3 di 14	1:2.000/1:200	
T	0	0	ID	0	1	IDR	FP	1	8	A	05-031	Profilo longitudinale dei fossi di guardia - asse principale dx Tav 4 di 14	1:2.000/1:200	
T	0	0	ID	0	1	IDR	FP	1	9	A	05-032	Profilo longitudinale dei fossi di guardia - asse principale dx Tav 5 di 14	1:2.000/1:200	
T	0	0	ID	0	1	IDR	FP	2	0	A	05-033	Profilo longitudinale dei fossi di guardia - asse principale dx Tav 6 di 14	1:2.000/1:200	
T	0	0	ID	0	1	IDR	FP	2	1	A	05-034	Profilo longitudinale dei fossi di guardia - asse principale dx Tav 7 di 14	1:2.000/1:200	
T	0	0	ID	0	1	IDR	FP	2	2	A	05-035	Profilo longitudinale dei fossi di guardia - asse principale sx Tav 8 di 14	1:2.000/1:200	
T	0	0	ID	0	1	IDR	FP	2	3	A	05-036	Profilo longitudinale dei fossi di guardia - asse principale sx Tav 9 di 14	1:2.000/1:200	
T	0	0	ID	0	1	IDR	FP	2	4	A	05-037	Profilo longitudinale dei fossi di guardia - asse principale sx Tav 10 di 14	1:2.000/1:200	
T	0	0	ID	0	1	IDR	FP	2	5	A	05-038	Profilo longitudinale dei fossi di guardia - asse principale sx Tav 11 di 14	1:2.000/1:200	
T	0	0	ID	0	1	IDR	FP	2	6	A	05-039	Profilo longitudinale dei fossi di guardia - asse principale sx Tav 12 di 14	1:2.000/1:200	
T	0	0	ID	0	1	IDR	FP	2	7	A	05-040	Profilo longitudinale dei fossi di guardia - asse principale sx Tav 13 di 14	1:2.000/1:200	
T	0	0	ID	0	1	IDR	FP	2	8	A	05-041	Profilo longitudinale dei fossi di guardia - asse principale sx Tav 14 di 14	1:2.000/1:200	
T	0	0	ID	0	1	IDR	FP	2	9	A	05-042	Profilo longitudinale delle opere idrauliche di piattaforma e fossi di guardia - svincoli e rampe Tav 1 di 13	1:2.000/1:200	
T	0	0	ID	0	1	IDR	FP	3	0	A	05-043	Profilo longitudinale delle opere idrauliche di piattaforma e fossi di guardia - svincoli e rampe Tav 2 di 13	1:2.000/1:200	
T	0	0	ID	0	1	IDR	FP	3	1	A	05-044	Profilo longitudinale delle opere idrauliche di piattaforma e fossi di guardia - svincoli e rampe Tav 3 di 13	1:2.000/1:200	
T	0	0	ID	0	1	IDR	FP	3	2	A	05-045	Profilo longitudinale delle opere idrauliche di piattaforma e fossi di guardia - svincoli e rampe Tav 4 di 13	1:2.000/1:200	
T	0	0	ID	0	1	IDR	FP	3	3	A	05-046	Profilo longitudinale delle opere idrauliche di piattaforma e fossi di guardia - svincoli e rampe Tav 5 di 13	1:2.000/1:200	
T	0	0	ID	0	1	IDR	FP	3	4	A	05-047	Profilo longitudinale delle opere idrauliche di piattaforma e fossi di guardia - svincoli e rampe Tav 6 di 13	1:2.000/1:200	
T	0	0	ID	0	1	IDR	FP	3	5	A	05-048	Profilo longitudinale delle opere idrauliche di piattaforma e fossi di guardia - svincoli e rampe Tav 7 di 13	1:2.000/1:200	
T	0	0	ID	0	1	IDR	FP	3	6	A	05-049	Profilo longitudinale delle opere idrauliche di piattaforma e fossi di guardia - svincoli e rampe Tav 8 di 13	1:2.000/1:200	
T	0	0	ID	0	1	IDR	FP	3	7	A	05-050	Profilo longitudinale delle opere idrauliche di piattaforma e fossi di guardia - svincoli e rampe Tav 9 di 13	1:2.000/1:200	

T	0	0	ID	0	1	IDR	FP	3	8	A	05-051	Profilo longitudinale delle opere idrauliche di piattaforma e fossi di guardia - svincoli e rampe Tav 10 di 13	1:2.000/1:200	
T	0	0	ID	0	1	IDR	FP	3	9	A	05-052	Profilo longitudinale delle opere idrauliche di piattaforma e fossi di guardia - svincoli e rampe Tav 11 di 13	1:2.000/1:200	
T	0	0	ID	0	1	IDR	FP	4	0	A	05-053	Profilo longitudinale delle opere idrauliche di piattaforma e fossi di guardia - svincoli e rampe Tav 12 di 13	1:2.000/1:200	
T	0	0	ID	0	1	IDR	FP	4	1	A	05-054	Profilo longitudinale delle opere idrauliche di piattaforma e fossi di guardia - svincoli e rampe Tav 13 di 13	1:2.000/1:200	
											05-02	<b>TRATTAMENTO ACQUE DI PRIMA PIOGGIA E INVARIANZA IDRAULICA</b>		
T	0	0	ID	0	2	IDR	RE	0	1	A	05-056	Relazione sul trattamento delle acque di prima pioggia e invarianza idraulica		
T	0	0	ID	0	2	IDR	CO	0	1	A	05-057	Corografia dei settori Impianti di trattamento e bacini di infiltrazione e laminazione Tav 1 di 2	1:5.000	
T	0	0	ID	0	2	IDR	CO	0	2	A	05-058	Corografia dei settori Impianti di trattamento e bacini di infiltrazione e laminazione Tav 2 di 2	1:5.000	
T	0	0	ID	0	2	IDR	PP	0	1	A	05-059	Planimetrie e particolari impianti di trattamento acque di prima pioggia e bacini di infiltrazione e laminazione Tav 1 di 14	1:2.000/1:200	
T	0	0	ID	0	2	IDR	PP	0	2	A	05-060	Planimetrie e particolari impianti di trattamento acque di prima pioggia e bacini di infiltrazione e laminazione Tav 2 di 14	1:2.000/1:200	
T	0	0	ID	0	2	IDR	PP	0	3	A	05-061	Planimetrie e particolari impianti di trattamento acque di prima pioggia e bacini di infiltrazione e laminazione Tav 3 di 14	1:2.000/1:200	
T	0	0	ID	0	2	IDR	PP	0	4	A	05-062	Planimetrie e particolari impianti di trattamento acque di prima pioggia e bacini di infiltrazione e laminazione Tav 4 di 14	1:2.000/1:200	
T	0	0	ID	0	2	IDR	PP	0	5	A	05-063	Planimetrie e particolari impianti di trattamento acque di prima pioggia e bacini di infiltrazione e laminazione Tav 5 di 14	1:2.000/1:200	
T	0	0	ID	0	2	IDR	PP	0	6	A	05-064	Planimetrie e particolari impianti di trattamento acque di prima pioggia e bacini di infiltrazione e laminazione Tav 6 di 14	1:2.000/1:200	
T	0	0	ID	0	2	IDR	PP	0	7	A	05-065	Planimetrie e particolari impianti di trattamento acque di prima pioggia e bacini di infiltrazione e laminazione Tav 7 di 14	1:2.000/1:200	
T	0	0	ID	0	2	IDR	PP	0	8	A	05-066	Planimetrie e particolari impianti di trattamento acque di prima pioggia e bacini di infiltrazione e laminazione Tav 8 di 14	1:2.000/1:200	
T	0	0	ID	0	2	IDR	PP	0	9	A	05-067	Planimetrie e particolari impianti di trattamento acque di prima pioggia e bacini di infiltrazione e laminazione Tav 9 di 14	1:2.000/1:200	
T	0	0	ID	0	2	IDR	PP	1	0	A	05-068	Planimetrie e particolari impianti di trattamento acque di prima pioggia e bacini di infiltrazione e laminazione Tav 10 di 14	1:2.000/1:200	
T	0	0	ID	0	2	IDR	PP	1	1	A	05-069	Planimetrie e particolari impianti di trattamento acque di prima pioggia e bacini di infiltrazione e laminazione Tav 11 di 14	1:2.000/1:200	
T	0	0	ID	0	2	IDR	PP	1	2	A	05-070	Planimetrie e particolari impianti di trattamento acque di prima pioggia e bacini di infiltrazione e laminazione Tav 12 di 14	1:2.000/1:200	
T	0	0	ID	0	2	IDR	PP	1	3	A	05-071	Planimetrie e particolari impianti di trattamento acque di prima pioggia e bacini di infiltrazione e laminazione Tav 13 di 14	1:2.000/1:200	
T	0	0	ID	0	2	IDR	PP	1	4	A	05-072	Planimetrie e particolari impianti di trattamento acque di prima pioggia e bacini di infiltrazione e laminazione Tav 14 di 14	1:2.000/1:200	
T	0	0	ID	0	2	IDR	FP	0	1	A	05-073	Profilo longitudinale tubazioni acque di prima pioggia, impianti di trattamento e bacini Tav 1 di 14	1:2.000/1:200	
T	0	0	ID	0	2	IDR	FP	0	2	A	05-074	Profilo longitudinale tubazioni acque di prima pioggia, impianti di trattamento e bacini Tav 2 di 14	1:2.000/1:200	
T	0	0	ID	0	2	IDR	FP	0	3	A	05-075	Profilo longitudinale tubazioni acque di prima pioggia, impianti di trattamento e bacini Tav 3 di 14	1:2.000/1:200	
T	0	0	ID	0	2	IDR	FP	0	4	A	05-076	Profilo longitudinale tubazioni acque di prima pioggia, impianti di trattamento e bacini Tav 4 di 14	1:2.000/1:200	
T	0	0	ID	0	2	IDR	FP	0	5	A	05-077	Profilo longitudinale tubazioni acque di prima pioggia, impianti di trattamento e bacini Tav 5 di 14	1:2.000/1:200	
T	0	0	ID	0	2	IDR	FP	0	6	A	05-078	Profilo longitudinale tubazioni acque di prima pioggia, impianti di trattamento e bacini Tav 6 di 14	1:2.000/1:200	
T	0	0	ID	0	2	IDR	FP	0	7	A	05-079	Profilo longitudinale tubazioni acque di prima pioggia, impianti di trattamento e bacini Tav 7 di 14	1:2.000/1:200	
T	0	0	ID	0	2	IDR	FP	0	8	A	05-080	Profilo longitudinale tubazioni acque di prima pioggia, impianti di trattamento e bacini Tav 8 di 14	1:2.000/1:200	
T	0	0	ID	0	2	IDR	FP	0	9	A	05-081	Profilo longitudinale tubazioni acque di prima pioggia, impianti di trattamento e bacini Tav 9 di 14	1:2.000/1:200	
T	0	0	ID	0	2	IDR	FP	1	0	A	05-082	Profilo longitudinale tubazioni acque di prima pioggia, impianti di trattamento e bacini Tav 10 di 14	1:2.000/1:200	
T	0	0	ID	0	2	IDR	FP	1	4	A	05-086	Profilo longitudinale tubazioni acque di prima pioggia, impianti di trattamento e bacini Tav 14 di 14	1:2.000/1:200	
											05-03	<b>OPERE IDRAULICHE RELATIVE ALLE INTERFERENZE</b>		
T	0	0	ID	0	3	IDR	RE	0	1	A	05-087	Relazione idraulica interferenze		
T	0	0	ID	0	3	IDR	CO	0	1	A	05-088	Corografia rete idrografica Tav 1 di 2	1:5.000	
T	0	0	ID	0	3	IDR	CO	0	2	A	05-089	Corografia rete idrografica Tav 2 di 2	1:5.000	
T	0	0	ID	0	3	IDR	PV	0	1	A	05-090	Planimetria e sezioni idrauliche da rilievo celerimetrico Tav 1 di 8	1:2.000/1:200	
T	0	0	ID	0	3	IDR	PV	0	2	A	05-091	Planimetria e sezioni idrauliche da rilievo celerimetrico Tav 2 di 8	1:2.000/1:200	
T	0	0	ID	0	3	IDR	PV	0	3	A	05-092	Planimetria e sezioni idrauliche da rilievo celerimetrico Tav 3 di 8	1:2.000/1:200	
T	0	0	ID	0	3	IDR	PV	0	4	A	05-093	Planimetria e sezioni idrauliche da rilievo celerimetrico Tav 4 di 8	1:2.000/1:200	
T	0	0	ID	0	3	IDR	PV	0	5	A	05-094	Planimetria e sezioni idrauliche da rilievo celerimetrico Tav 5 di 8	1:2.000/1:200	
T	0	0	ID	0	3	IDR	PV	0	6	A	05-095	Planimetria e sezioni idrauliche da rilievo celerimetrico Tav 6 di 8	1:2.000/1:200	
T	0	0	ID	0	3	IDR	PV	0	7	A	05-096	Planimetria e sezioni idrauliche da rilievo celerimetrico Tav 7 di 8	1:2.000/1:200	
T	0	0	ID	0	3	IDR	PV	0	8	A	05-097	Planimetria e sezioni idrauliche da rilievo celerimetrico Tav 8 di 8	1:2.000/1:200	
T	0	0	ID	0	3	IDR	CO	0	3	A	05-100	Corografia delle opere sulla rete idrografica Tav. 1 di 2	1:5.000	
T	0	0	ID	0	3	IDR	CO	0	4	A	05-101	Corografia delle opere sulla rete idrografica Tav. 2 di 2	1:5.000	

T	0	0	ID	0	3	IDR	PP	0	1	A	05-103	Deviazione 01 - Fosso Campagna- Planimetria	1:2.000	
T	0	0	ID	0	3	IDR	FP	0	1	A	05-104	Deviazione 01 - Fosso Campagna- Profilo longitudinale	1:1.000/1:100	
T	0	0	ID	0	3	IDR	SZ	0	1	A	05-105	Deviazione 01 - Fosso Campagna- Quaderno delle sezioni trasversali	1:200	
T	0	0	ID	0	3	IDR	PP	0	2	A	05-106	Deviazione 02 - Fosso Cappella- Planimetria	1:2.000	
T	0	0	ID	0	3	IDR	FP	0	2	A	05-107	Deviazione 02 - Fossa Cappella- Profilo longitudinale	1:1.000/1:100	
T	0	0	ID	0	3	IDR	SZ	0	2	A	05-108	Deviazione 02 - Fossa Cappella- Quaderno delle sezioni trasversali	1:200	
T	0	0	ID	0	3	IDR	PP	0	3	A	05-109	Deviazione 03 - Scolo Mandella - Planimetria	1:2.000	
T	0	0	ID	0	3	IDR	FP	0	3	A	05-110	Deviazione 03 - Scolo Mandella - Profilo longitudinale	1:1.000/1:100	
T	0	0	ID	0	3	IDR	SZ	0	3	A	05-111	Deviazione 03 - Scolo Mandella - Quaderno delle sezioni trasversali	1:200	
T	0	0	ID	0	3	IDR	PP	0	4	A	05-112	Deviazione 04 - Fiume Piganzo - Planimetria	1:2.000	
T	0	0	ID	0	3	IDR	FP	0	4	A	05-113	Deviazione 04 - Fiume Piganzo - Profilo longitudinale	1:1.000/1:100	
T	0	0	ID	0	3	IDR	SZ	0	4	A	05-114	Deviazione 04 - Fiume Piganzo - Quaderno delle sezioni trasversali	1:200	
T	0	0	ID	0	3	IDR	PP	0	5	A	05-115	Deviazione 05 - Fiume Rio Padovana - Planimetria	1:2.000	
T	0	0	ID	0	3	IDR	FP	0	5	A	05-116	Deviazione 05 - Fiume Rio Padovana - Profilo longitudinale	1:1.000/1:100	
T	0	0	ID	0	3	IDR	SZ	0	5	A	05-117	Deviazione 05 - Fiume Rio Padovana - Quaderno delle sezioni trasversali	1:200	
T	0	0	ID	0	3	IDR	PP	0	6	A	05-118	Deviazione 06 - Fosso Casara 2 - Planimetria	1:2.000	
T	0	0	ID	0	3	IDR	FP	0	6	A	05-119	Deviazione 06 - Fosso Casara 2 - Profilo longitudinale	1:1.000/1:100	
T	0	0	ID	0	3	IDR	SZ	0	6	A	05-120	Deviazione 06 - Fosso Casara 2 - Quaderno delle sezioni trasversali	1:200	
T	0	0	ID	0	3	IDR	PC	0	1	A	05-122	Particolari opere fluviali		
											<b>06</b>	<b>GEOLOGIA</b>		
T	0	0	GE	0	0	GEO	RE	0	1	A	06-001	Relazione Geologica		
T	0	0	GE	0	0	GEO	RE	0	2	A	06-002	Relazione Analisi della Risposta Sismica Locale		
T	0	0	GE	0	0	GEO	IN	0	1	A	06-003.1	Documentazione indagini geognostiche Tav.1 di 2		
T	0	0	GE	0	0	GEO	IN	0	2	A	06-003.2	Documentazione indagini geognostiche Tav.2 di 2		
T	0	0	GE	0	0	GEO	IN	0	3	A	06-004.1	Documentazione prove di laboratorio Tav.1 di 3		
T	0	0	GE	0	0	GEO	IN	0	4	A	06-004.2	Documentazione prove di laboratorio Tav.2 di 3		
T	0	0	GE	0	0	GEO	IN	0	5	A	06-004.3	Documentazione prove di laboratorio Tav.3 di 3		
T	0	0	GE	0	0	GEO	IN	0	6	A	06-005	Documentazione indagini geofisiche		
T	0	0	GE	0	0	GEO	PU	0	1	A	06-006	Planimetria ubicazione indagini - tav 1 di 7	1:2.000	
T	0	0	GE	0	0	GEO	PU	0	2	A	06-007	Planimetria ubicazione indagini - tav 2 di 7	1:2.000	
T	0	0	GE	0	0	GEO	PU	0	3	A	06-008	Planimetria ubicazione indagini - tav 3 di 7	1:2.000	
T	0	0	GE	0	0	GEO	PU	0	4	A	06-009	Planimetria ubicazione indagini - tav 4 di 7	1:2.000	
T	0	0	GE	0	0	GEO	PU	0	5	A	06-010	Planimetria ubicazione indagini - tav 5 di 7	1:2.000	
T	0	0	GE	0	0	GEO	PU	0	6	A	06-011	Planimetria ubicazione indagini - tav 6 di 7	1:2.000	
T	0	0	GE	0	0	GEO	PU	0	7	A	06-012	Planimetria ubicazione indagini - tav 7 di 7	1:2.000	
T	0	0	GE	0	0	GEO	CG	0	1	A	06-013	Carta geologica generale - tav 1 di 1	1:2.000	
T	0	0	GE	0	0	GEO	CG	0	2	A	06-014	Carta geologica di dettaglio - tav 1 di 7	1:2.000	
T	0	0	GE	0	0	GEO	CG	0	3	A	06-015	Carta geologica di dettaglio - tav 2 di 7	1:2.000	
T	0	0	GE	0	0	GEO	CG	0	4	A	06-016	Carta geologica di dettaglio - tav 3 di 7	1:2.000	
T	0	0	GE	0	0	GEO	CG	0	5	A	06-017	Carta geologica di dettaglio - tav 4 di 7	1:2.000	
T	0	0	GE	0	0	GEO	CG	0	6	A	06-018	Carta geologica di dettaglio - tav 5 di 7	1:2.000	
T	0	0	GE	0	0	GEO	CG	0	7	A	06-019	Carta geologica di dettaglio - tav 6 di 7	1:2.000	
T	0	0	GE	0	0	GEO	CG	0	8	A	06-020	Carta geologica di dettaglio - tav 7 di 7	1:2.000	
T	0	0	GE	0	0	GEO	CG	0	9	A	06-021	Carta geomorfologica - tav 1 di 3	1:5.000	
T	0	0	GE	0	0	GEO	CG	1	0	A	06-022	Carta geomorfologica - tav 2 di 3	1:5.000	
T	0	0	GE	0	0	GEO	CG	1	1	A	06-023	Carta geomorfologica - tav 3 di 3	1:5.000	
T	0	0	GE	0	0	GEO	CI	0	1	A	06-024	Carta idrogeologica - tav 1 di 7	1:2.000	
T	0	0	GE	0	0	GEO	CI	0	2	A	06-025	Carta idrogeologica - tav 2 di 7	1:2.000	
T	0	0	GE	0	0	GEO	CI	0	3	A	06-026	Carta idrogeologica - tav 3 di 7	1:2.000	
T	0	0	GE	0	0	GEO	CI	0	4	A	06-027	Carta idrogeologica - tav 4 di 7	1:2.000	
T	0	0	GE	0	0	GEO	CI	0	5	A	06-028	Carta idrogeologica - tav 5 di 7	1:2.000	
T	0	0	GE	0	0	GEO	CI	0	6	A	06-029	Carta idrogeologica - tav 6 di 7	1:2.000	
T	0	0	GE	0	0	GEO	CI	0	7	A	06-030	Carta idrogeologica - tav 7 di 7	1:2.000	
T	0	0	GE	0	0	GEO	FU	0	1	A	06-031	Profilo geologico - tav 1 di 11	1:1.500/150	
T	0	0	GE	0	0	GEO	FU	0	2	A	06-032	Profilo geologico - tav 2 di 11	1:1.500/150	
T	0	0	GE	0	0	GEO	FU	0	3	A	06-033	Profilo geologico - tav 3 di 11	1:1.500/150	
T	0	0	GE	0	0	GEO	FU	0	4	A	06-034	Profilo geologico - tav 4 di 11	1:1.500/150	
T	0	0	GE	0	0	GEO	FU	0	5	A	06-035	Profilo geologico - tav 5 di 11	1:1.500/150	
T	0	0	GE	0	0	GEO	FU	0	6	A	06-036	Profilo geologico - tav 6 di 11	1:1.500/150	
T	0	0	GE	0	0	GEO	FU	0	7	A	06-037	Profilo geologico - tav 7 di 11	1:1.500/150	
T	0	0	GE	0	0	GEO	FU	0	8	A	06-038	Profilo geologico - tav 8 di 11	1:1.500/150	
T	0	0	GE	0	0	GEO	FU	0	9	A	06-039	Profilo geologico - tav 9 di 11	1:1.500/150	
T	0	0	GE	0	0	GEO	FU	1	0	A	06-040	Profilo geologico - tav 10 di 11	1:1.500/150	
T	0	0	GE	0	0	GEO	FU	1	1	A	06-041	Profilo geologico - tav 11 di 11	1:1.500/150	
T	0	0	GE	0	0	GEO	SG	0	1	A	06-042	Sezioni geologiche trasversali - tav 1 di 7	1:250	
T	0	0	GE	0	0	GEO	SG	0	2	A	06-043	Sezioni geologiche trasversali - tav 2 di 7	1:250	
T	0	0	GE	0	0	GEO	SG	0	3	A	06-044	Sezioni geologiche trasversali - tav 3 di 7	1:250	
T	0	0	GE	0	0	GEO	SG	0	4	A	06-045	Sezioni geologiche trasversali - tav 4 di 7	1:250	
T	0	0	GE	0	0	GEO	SG	0	5	A	06-046	Sezioni geologiche trasversali - tav 5 di 7	1:250	
T	0	0	GE	0	0	GEO	SG	0	6	A	06-047	Sezioni geologiche trasversali - tav 6 di 7	1:250	
T	0	0	GE	0	0	GEO	SG	0	7	A	06-048	Sezioni geologiche trasversali - tav 7 di 7	1:250	
											<b>07</b>	<b>GEOTECNICA</b>		
T	0	0	GE	0	0	GET	RE	0	1	A	07-001	Relazione geotecnica generale		
T	0	0	GE	0	0	GET	EP	0	1	A	07-002	Elaborazione prove penetrometriche statiche Tav.1 di 2		

T	0	0	GE	0	0	GET	EP	0	2	A	07-003	Elaborazione prove penetrometriche statiche Tav.2 di 2		
T	0	0	GE	0	0	GET	EP	0	3	A	07-004	Elaborazione prove penetrometriche dinamiche (S.P.T.) in foro di sondaggio Tav.1 di 2		
T	0	0	GE	0	0	GET	EP	0	4	A	07-005	Elaborazione prove penetrometriche dinamiche (S.P.T.) in foro di sondaggio Tav.2 di 2		
T	0	0	GE	0	0	GET	EP	0	5	A	07-006	Elaborazione prove prove di laboratori Tav. 1 di 1		
T	0	0	GE	0	0	GET	CS	0	1	A	07-007	Planimetria con classificazione sismica		
T	0	0	GE	0	0	GET	PE	0	1	A	07-008	Planimetria con documentazione pozzetti esplorativi Tav.1 di 3		
T	0	0	GE	0	0	GET	PE	0	2	A	07-009	Caratterizzazione Stratigrafica pozzetti esplorativi Tav.2 di 3		
T	0	0	GE	0	0	GET	PE	0	3	A	07-010	Riutilizzo materiali da scavi Tav.3 di 3		
T	0	0	GE	0	0	GET	FG	0	1	A	07-011	Profilo geotecnico Tav.1 di 12	1:1.500/150	
T	0	0	GE	0	0	GET	FG	0	2	A	07-012	Profilo geotecnico Tav.2 di 12	1:1.500/150	
T	0	0	GE	0	0	GET	FG	0	3	A	07-013	Profilo geotecnico Tav.3 di 12	1:1.500/150	
T	0	0	GE	0	0	GET	FG	0	4	A	07-014	Profilo geotecnico Tav.4 di 12	1:1.500/150	
T	0	0	GE	0	0	GET	FG	0	5	A	07-015	Profilo geotecnico Tav.5 di 12	1:1.500/150	
T	0	0	GE	0	0	GET	FG	0	6	A	07-016	Profilo geotecnico Tav.6 di 12	1:1.500/150	
T	0	0	GE	0	0	GET	FG	0	7	A	07-017	Profilo geotecnico Tav.7 di 12	1:1.500/150	
T	0	0	GE	0	0	GET	FG	0	8	A	07-018	Profilo geotecnico Tav.8 di 12	1:1.500/150	
T	0	0	GE	0	0	GET	FG	0	9	A	07-019	Profilo geotecnico Tav.9 di 12	1:1.500/150	
T	0	0	GE	0	0	GET	FG	0	#	A	07-020	Profilo geotecnico Tav.10 di 12	1:1.500/150	
T	0	0	GE	0	0	GET	FG	0	#	A	07-021	Profilo geotecnico Tav.11 di 12	1:1.500/150	
T	0	0	GE	0	0	GET	FG	0	#	A	07-022	Profilo geotecnico Tav.12 di 12	1:1.500/150	
											<b>08</b>	<b>PROGETTO STRADALE</b>		
T	0	0	PS	0	1	TRA	RE	0	1	A	08-001	Relazione tecnica stradale		A4
T	0	0	PS	0	1	TRA	PL	0	1	A	08-002	Planimetria generale tav 01	1:5000	A0
T	0	0	PS	0	1	TRA	PL	0	2	A	08-003	Planimetria generale tav. 02	1:5000	A0
T	0	0	PS	0	1	TRA	PL	0	3	A	08-004	Planimetria generale tav. 03	1:5000	A0
T	0	0	PS	0	1	TRA	SZ	0	1	A	08-005	Sezioni tipo e particolari costruttivi Tav 1 di 2	1:100/20	A0
T	0	0	PS	0	1	TRA	SZ	0	2	A	08-006	Sezioni tipo e particolari costruttivi Tav 2 di 2	1:100/20	A0
											<b>08-1</b>	<b>ASSE PRINCIPALE</b>		
P	0	0	PS	0	0	TRA	PP	0	1	A	08-007	Planimetria di progetto TAV 01	1:2000	A0+
P	0	0	PS	0	0	TRA	PP	0	2	A	08-008	Planimetria di progetto TAV 02	1:2000	A0+
P	0	0	PS	0	0	TRA	PP	0	3	A	08-009	Planimetria di progetto TAV 03	1:2000	A0+
P	0	0	PS	0	0	TRA	PP	0	4	A	08-010	Planimetria di progetto TAV 04	1:2000	A0+
P	0	0	PS	0	0	TRA	PP	0	5	A	08-011	Planimetria di progetto TAV 05	1:2000	A0+
P	0	0	PS	0	0	TRA	PP	0	6	A	08-012	Planimetria di progetto TAV 06	1:2000	A0+
P	0	0	PS	0	0	TRA	PP	0	7	A	08-013	Planimetria di progetto TAV 07	1:2000	A0+
P	0	0	PS	0	0	TRA	FP	0	1	A	08-014	Profilo longitudinale e diagrammi di velocità e visibilità TAV 01	1:2000/200	A0
P	0	0	PS	0	0	TRA	FP	0	2	A	08-015	Profilo longitudinale e diagrammi di velocità e visibilità TAV 02	1:2000/200	A0
P	0	0	PS	0	0	TRA	FP	0	3	A	08-016	Profilo longitudinale e diagrammi di velocità e visibilità TAV 03	1:2000/200	A0
P	0	0	PS	0	0	TRA	FP	0	4	A	08-017	Profilo longitudinale e diagrammi di velocità e visibilità TAV 04	1:2000/200	A0
P	0	0	PS	0	0	TRA	FP	0	5	A	08-018	Profilo longitudinale e diagrammi di velocità e visibilità TAV 05	1:2000/200	A0
P	0	0	PS	0	0	TRA	FP	0	6	A	08-019	Profilo longitudinale e diagrammi di velocità e visibilità TAV 06	1:2000/200	A0
P	0	0	PS	0	0	TRA	FP	0	7	A	08-020	Profilo longitudinale e diagrammi di velocità e visibilità TAV 07	1:2000/200	A0
P	0	0	PS	0	0	TRA	PT	0	1	A	08-021	Planimetria di tracciamento Tav. 1	1:2000	A0+
P	0	0	PS	0	0	TRA	PT	0	2	A	08-022	Planimetria di tracciamento Tav. 2	1:2000	A0+
P	0	0	PS	0	0	TRA	PT	0	3	A	08-023	Planimetria di tracciamento Tav. 3	1:2000	A0+
P	0	0	PS	0	0	TRA	PT	0	4	A	08-024	Planimetria di tracciamento Tav. 4	1:2000	A0+
P	0	0	PS	0	0	TRA	PT	0	5	A	08-025	Planimetria di tracciamento Tav. 5	1:2000	A0+
P	0	0	PS	0	0	TRA	PT	0	6	A	08-026	Planimetria di tracciamento Tav. 6	1:2000	A0+
P	0	0	PS	0	0	TRA	PT	0	7	A	08-027	Planimetria di tracciamento Tav. 7	1:2000	A0+
P	0	0	PS	0	0	TRA	SZ	0	1	A	08-028	Sezioni trasversali dalla pk 0+00 alla pk 2+300	1:200	A3
P	0	0	PS	0	0	TRA	SZ	0	2	A	08-029	Sezioni trasversali dalla pk 2+300 alla pk 6+000	1:200	A3
P	0	0	PS	0	0	TRA	SZ	0	3	A	08-030	Sezioni trasversali dalla pk 6+000 alla pk 9+200	1:200	A3
P	0	0	PS	0	0	TRA	SZ	0	4	A	08-031	Sezioni trasversali dalla pk 9+200 alla pk 12+000	1:200	A3
P	0	0	PS	0	0	TRA	SZ	0	5	A	08-032	Sezioni trasversali dalla pk 12+000 alla pk 14+505	1:200	A3
											<b>08-2</b>	<b>SV01 SVINCOLO CA BRUSA'</b>		
V	0	1	PS	0	0	TRA	PP	0	1	A	08-033	Planimetria di progetto	1:1000	A1+
V	0	1	PS	0	0	TRA	PT	0	1	A	08-034	Planimetria di tracciamento	1:1000	A1+
V	0	1	PS	0	0	TRA	FP	0	1	A	08-035	Profilo longitudinale e diagrammi di velocità e visibilità - rampa 1	1:1000/100	A1
V	0	1	PS	0	0	TRA	FP	0	2	A	08-036	Profilo longitudinale e diagrammi di velocità e visibilità - rampa 2	1:1000/100	A1
V	0	1	PS	0	0	TRA	FP	0	3	A	08-037	Profilo longitudinale e diagrammi di velocità e visibilità - rampa 3	1:1000/100	A1
V	0	1	PS	0	0	TRA	FP	0	4	A	08-038	Profilo longitudinale e diagrammi di velocità e visibilità - rampa 4	1:1000/100	A1
V	0	1	PS	0	0	TRA	FP	0	5	A	08-039	Profilo longitudinale e diagrammi di velocità e visibilità - rampa bidirezionale A	1:1000/100	A1
V	0	1	PS	0	0	TRA	FP	0	6	A	08-040	Profili longitudinali - Rotatoria Ca Brusà e rami Ovest ed Est	1:1000/100	A1
V	0	1	PS	0	0	TRA	SZ	0	1	A	08-041	Sezioni trasversali Rampa 1	1:200	A3
V	0	1	PS	0	0	TRA	SZ	0	2	A	08-042	Sezioni trasversali Rampa 2	1:200	A3
V	0	1	PS	0	0	TRA	SZ	0	3	A	08-043	Sezioni trasversali Rampa 3	1:200	A3
V	0	1	PS	0	0	TRA	SZ	0	4	A	08-044	Sezioni trasversali Rampa 4	1:200	A3
V	0	1	PS	0	0	TRA	SZ	0	5	A	08-045	Sezioni trasversali Rampa Bidirezionale A	1:200	A3
V	0	1	PS	0	0	TRA	SZ	0	6	A	08-046	Sezioni trasversali Rotatoria Ca Brusà	1:200	A3
V	0	1	PS	0	0	TRA	SZ	0	7	A	08-047	Sezioni trasversali Rami Est ed Ovest Rotatoria Ca Brusà	1:200	A3
											<b>08-3</b>	<b>SV02 SVINCOLO CASTEL D'AZZANO</b>		
V	0	2	PS	0	0	TRA	PP	0	1	A	08-048	Planimetria di progetto	1:1000	A1+
V	0	2	PS	0	0	TRA	PT	0	1	A	08-049	Planimetria di tracciamento	1:1000	A1+
V	0	2	PS	0	0	TRA	FP	0	1	A	08-050	Profilo longitudinale e diagrammi di velocità e visibilità - rampa 5	1:1000/100	A1

V	0	2	PS	0	0	TRA	FP	0	2	A	08-051	Profilo longitudinale e diagrammi di velocità e visibilità - rampa 6	1:1000/100	A1
V	0	2	PS	0	0	TRA	FP	0	3	A	08-052	Profilo longitudinale e diagrammi di velocità e visibilità - rampa 7	1:1000/100	A1
V	0	2	PS	0	0	TRA	FP	0	4	A	08-053	Profilo longitudinale e diagrammi di velocità e visibilità - rampa 8	1:1000/100	A1
V	0	2	PS	0	0	TRA	FP	0	5	A	08-054	Profilo longitudinale Rotatoria Castel D'Azzano	1:1000/100	A0
V	0	2	PS	0	0	TRA	SZ	0	1	A	08-055	Sezioni trasversali Rampa 5	1:200	A3
V	0	2	PS	0	0	TRA	SZ	0	2	A	08-056	Sezioni trasversali Rampa 6	1:200	A3
V	0	2	PS	0	0	TRA	SZ	0	3	A	08-057	Sezioni trasversali Rampa 7	1:200	A3
V	0	2	PS	0	0	TRA	SZ	0	4	A	08-058	Sezioni trasversali Rampa 8	1:200	A3
V	0	2	PS	0	0	TRA	SZ	0	5	A	08-059	Sezioni trasversali rotatoria Castel d'Azzano	1:200	A3
											<b>08-4</b>	<b>SV03 SVINCOLO VIGASIO</b>		
V	0	3	PS	0	0	TRA	PP	0	1	A	08-060	Planimetria di progetto	1:1000	A1+
V	0	3	PS	0	0	TRA	PT	0	1	A	08-061	Planimetria di tracciamento	1:1000	A1+
V	0	3	PS	0	0	TRA	FP	0	1	A	08-062	Profilo longitudinale e diagrammi di velocità e visibilità - rampa 9	1:1000/100	A1
V	0	3	PS	0	0	TRA	FP	0	2	A	08-063	Profilo longitudinale e diagrammi di velocità e visibilità - rampa 10	1:1000/100	A1
V	0	3	PS	0	0	TRA	FP	0	3	A	08-064	Profilo longitudinale e diagrammi di velocità e visibilità - rampa 11	1:1000/100	A1
V	0	3	PS	0	0	TRA	FP	0	4	A	08-065	Profilo longitudinale e diagrammi di velocità e visibilità - rampa 12	1:1000/100	A1
V	0	3	PS	0	0	TRA	FP	0	5	A	08-066	Profilo longitudinale Rotatoria Vigasio	1:1000/100	A1
V	0	3	PS	0	0	TRA	SZ	0	1	A	08-067	Sezioni trasversali Rampa 9	1:200	A3
V	0	3	PS	0	0	TRA	SZ	0	2	A	08-068	Sezioni trasversali Rampa 10	1:200	A3
V	0	3	PS	0	0	TRA	SZ	0	3	A	08-069	Sezioni trasversali Rampa 11	1:200	A3
V	0	3	PS	0	0	TRA	SZ	0	4	A	08-070	Sezioni trasversali Rampa 12	1:200	A3
V	0	3	PS	0	0	TRA	SZ	0	5	A	08-071	Sezioni trasversali Rotatoria Vigasio	1:200	A3
											<b>08-5</b>	<b>SV04 SEMISVINCOLI ISOLA DELLA SCALA</b>		
V	0	4	PS	0	0	TRA	PP	0	1	A	08-072	Planimetria di progetto	1:1000	A1+
V	0	4	PS	0	0	TRA	PT	0	1	A	08-073	Planimetria di tracciamento - TAV 01	1:1000	A1+
V	0	4	PS	0	0	TRA	PT	0	2	A	08-074	Planimetria di tracciamento - TAV 02	1:1000	A1+
V	0	4	PS	0	0	TRA	FP	0	1	A	08-075	Profilo longitudinale e diagrammi di velocità e visibilità - via San Giorgio	1:1000/100	A1
V	0	4	PS	0	0	TRA	FP	0	2	A	08-076	Profilo longitudinale e diagrammi di velocità e visibilità - Rampa 13	1:1000/100	A1
V	0	4	PS	0	0	TRA	FP	0	3	A	08-077	Profilo longitudinale e diagrammi di velocità e visibilità Rampa 14	1:1000/100	A1
V	0	4	PS	0	0	TRA	FP	0	4	A	08-078	Profili longitudinali rotatoria degli angeli, rotatoria Buttapietra e rami di innesto	1:1000/100	A1+
V	0	4	PS	0	0	TRA	SZ	0	1	A	08-079	Sezioni trasversali via San Giorgio	1:200	A3
V	0	4	PS	0	0	TRA	SZ	0	2	A	08-080	Sezioni trasversali Rampa 13	1:200	A3
V	0	4	PS	0	0	TRA	SZ	0	3	A	08-081	Sezioni trasversali Rampa 14	1:200	A3
V	0	4	PS	0	0	TRA	SZ	0	4	A	08-082	Sezioni trasversali Rotatoria degli Angeli	1:200	A3
V	0	4	PS	0	0	TRA	SZ	0	5	A	08-083	Sezioni trasversali via degli Angeli	1:200	A3
V	0	4	PS	0	0	TRA	SZ	0	6	A	08-084	Sezioni trasversali Rotatoria Buttapietra	1:200	A3
V	0	4	PS	0	0	TRA	SZ	0	7	A	08-085	Sezioni trasversali ramo sud e Innesto SS12	1:200	A3
											<b>08-6</b>	<b>VS1 ROTATORIE DELL'ALPO</b>		
S	0	1	TR	0	0	TRA	PP	0	1	A	08-086	Planimetria di progetto	1:1000	A1+
S	0	1	TR	0	0	TRA	PT	0	1	A	08-087	Planimetria di tracciamento	1:1000	A1+
S	0	1	TR	0	0	TRA	FP	0	1	A	08-088	Profili longitudinali Rotatoria Alpo Est e rami confluenti	1:1000/100	A1+
S	0	1	TR	0	0	TRA	FP	0	2	A	08-089	Profili longitudinali Rotatoria Alpo Ovest e rami confluenti	1:1000/100	A1+
S	0	1	TR	0	0	TRA	SZ	0	1	A	08-090	Sezioni trasversali rotatoria Alpo Est e rami confluenti	1:200	A3
S	0	1	TR	0	0	TRA	SZ	0	2	A	08-091	Sezioni trasversali rotatoria Alpo Ovest e rami confluenti	1:200	A3
											<b>08-7</b>	<b>VIABILITA' LA RIZZA</b>		
S	0	2	PS	0	0	TRA	PP	0	1	A	08-092	Planimetria di progetto	1:1000	A1
S	0	2	PS	0	0	TRA	PT	0	1	A	08-093	Planimetria di tracciamento	1:1000	A1
S	0	2	PS	0	0	TRA	FP	0	1	A	08-094	Profilo longitudinale e diagrammi di velocità e visibilità strada da la Rizza	1:1000/100	A1
S	0	2	PS	0	0	TRA	FP	0	2	A	08-095	Profili longitudinali rotatoria La Rizza e rami confluenti	1:1000/100	A1+
S	0	2	PS	0	0	TRA	SZ	0	1	A	08-096	Sezioni trasversali strada da La Rizza	1:200	A3
S	0	2	PS	0	0	TRA	SZ	0	2	A	08-097	Sezioni trasversali rotatoria La Rizza	1:200	A3
S	0	2	PS	0	0	TRA	SZ	0	3	A	08-098	Sezioni trasversali rami confluenti Rotatoria La Rizza	1:200	A3
											<b>08-8</b>	<b>VIABILITA' CORTE BASSA-BAULI</b>		
S	0	3	PS	0	0	TRA	PP	0	1	A	08-099	Planimetria di progetto	1:1000	A1++
S	0	3	PS	0	0	TRA	PT	0	1	A	08-100	Planimetria di tracciamento	1:1000	A0++
S	0	3	PS	0	0	TRA	FP	0	1	A	08-101	Profilo longitudinale e diagrammi di velocità e visibilità strada della Corte Bassa	1:1000/100	A0
S	0	3	PS	0	0	TRA	FP	0	2	A	08-102	Profili longitudinali rotatoria Bauli e rami est e sud	1:1000/100	A0
S	0	3	PS	0	0	TRA	SZ	0	1	A	08-103	Sezioni trasversali strada della corte bassa	1:200	A3
S	0	3	PS	0	0	TRA	SZ	0	2	A	08-104	Sezioni trasversali rotatoria Bauli	1:200	A3
S	0	3	PS	0	0	TRA	SZ	0	3	A	08-105	Sezioni trasversali rami Est e Sud rotatoria Bauli	1:200	A3
											<b>08-9</b>	<b>VIABILITA' NUOVA VIA DELLA STAZIONE</b>		
S	0	4	PS	0	0	TRA	PP	0	1	A	08-106	Planimetria di progetto	1:1000	A0++
S	0	4	PS	0	0	TRA	PT	0	1	A	08-107	Planimetria di tracciamento	1:1000	A0++
S	0	4	PS	0	0	TRA	FP	0	1	A	08-108	Profilo longitudinale e diagrammi di velocità e visibilità - nuova via della stazione	1:1000/100	A1+
S	0	4	PS	0	0	TRA	FP	0	2	A	08-109	Profilo longitudinale e diagrammi di velocità e visibilità - via Ca di David	1:1000/100	A0
S	0	4	PS	0	0	TRA	FP	0	3	A	08-110	Profili longitudinali - Rotatoria Scuderlando e rami nord e sud	1:1000/100	A1
S	0	4	PS	0	0	TRA	FP	0	4	A	08-111	Profili longitudinali - Rotatoria Stazione e rami est e sud	1:1000/100	A1
S	0	4	PS	0	0	TRA	FP	0	5	A	08-112	Profili longitudinali - Rotatoria Ca di David e rami nord e sud	1:1000/100	A1
S	0	4	PS	0	0	TRA	SZ	0	1	A	08-113	Sezioni trasversali Nuova via della Stazione	1:200	A3
S	0	4	PS	0	0	TRA	SZ	0	2	A	08-114	Sezioni trasversali via Ca di David	1:200	A3
S	0	4	PS	0	0	TRA	SZ	0	4	A	08-115	Sezioni trasversali-Rotatoria Scuderlando e rami Nord e Sud	1:200	A3
S	0	4	PS	0	0	TRA	SZ	0	5	A	08-116	Sezioni trasversali-Rotatoria della Stazione e rami Sud ed Est	1:200	A3
S	0	4	PS	0	0	TRA	SZ	0	6	A	08-117	Sezioni trasversali-Rotatoria Ca di David e rami Nord e Sud	1:200	A3
											<b>08-10</b>	<b>RICUCITURE VIA DELLA STAZIONE</b>		

S	0	5	PS	0	0	TRA	PP	0	1	A	08-118	Planimetria di progetto	1:1000	A0
S	0	5	PS	0	0	TRA	PP	0	2	A	08-119	Planimetria di tracciamento	1:1000	A0
S	0	5	PS	0	0	TRA	FP	0	1	A	08-120	Profili longitudinale e diagrammi di velocità e visibilità	1:1000/100	A0
S	0	5	PS	0	0	TRA	SZ	0	1	A	08-121	Sezioni trasversali bypass via Stazione	1:200	A3
S	0	5	PS	0	0	TRA	SZ	0	2	A	08-122	Sezioni trasversali Accesso Nord Stazione Ca di David	1:200	A3
											08-11	<b>DEVIAZIONE SP51A</b>		
S	0	6	PS	0	0	TRA	PP	0	1	A	08-123	Planimetria di progetto	1:1000	A0
S	0	6	PS	0	0	TRA	PP	0	2	A	08-124	Planimetria di tracciamento	1:1000	A0
S	0	6	PS	0	0	TRA	FP	0	1	A	08-125	Profilo longitudinale e diagrammi di velocità e visibilità deviazione SP51a	1:1000/100	A0
S	0	6	PS	0	0	TRA	FP	0	2	A	08-126	Profili longitudinali via lake e via Zeretta	1:1000/100	A0
S	0	6	PS	0	0	TRA	SZ	0	1	A	08-127	Sezioni trasversali deviazione SP51a	1:200	A3
S	0	6	PS	0	0	TRA	SZ	0	2	A	08-128	Sezioni trasversali via Lake e via Zeretta	1:200	A3
											08-12	<b>VIA AZZANO</b>		
S	0	7	PS	0	0	TRA	PP	0	1	A	08-129	Planimetria di progetto	1:1000	A0
S	0	7	PS	0	0	TRA	PT	0	1	A	08-130	Planimetria di tracciamento	1:1000	A0
S	0	7	PS	0	0	TRA	FP	0	1	A	08-131	Profilo longitudinale e diagrammi di velocità e visibilità	1:1000/100	A0
S	0	7	PS	0	0	TRA	SZ	0	1	A	08-132	Sezioni trasversali via Azzano	1:200	A3
S	0	7	PS	0	0	TRA	SZ	0	2	A	08-133	Sezioni trasversali deviazione via Scopella	1:200	A3
											08-13	<b>VIA BRIGAFATTA - ROTATORIA BRIGAFATTA</b>		
S	0	8	PS	0	0	TRA	PP	0	1	A	08-134	Planimetria di progetto	1:1000	A0
S	0	8	PS	0	0	TRA	PT	0	1	A	08-135	Planimetria di tracciamento	1:1000	A0
S	0	8	PS	0	0	TRA	FP	0	1	A	08-136	Profilo longitudinale e diagrammi di velocità e visibilità via Brigafatta	1:1000/100	A0
S	0	8	PS	0	0	TRA	FP	0	2	A	08-137	Profilo longitudinale e diagrammi di velocità e visibilità via Zambonina Est	1:1000/100	A0
S	0	8	PS	0	0	TRA	FP	0	3	A	08-138	Profilo longitudinale via Zambonina	1:1000/100	A0
S	0	8	PS	0	0	TRA	SZ	0	1	A	08-139	Sezioni trasversali via Brigafatta	1:200	A3
S	0	8	PS	0	0	TRA	SZ	0	2	A	08-140	Sezioni trasversali via Zambonina Est	1:200	A3
S	0	8	PS	0	0	TRA	SZ	0	3	A	08-141	Sezioni trasversali via Zambonina	1:200	A3
S	0	8	PS	0	0	TRA	SZ	0	4	A	08-142	Sezioni trasversali rotatoria Brigafatta	1:200	A3
											08-14	<b>VIABILITA' CA BASSA</b>		
S	0	9	PS	0	0	TRA	PP	0	1	A	08-143	Planimetria di progetto TAV 01	1:1000	A0
S	0	9	PS	0	0	TRA	PP	0	2	A	08-144	Planimetria di progetto TAV 02	1:1000	A1++
S	0	9	PS	0	0	TRA	PT	0	1	A	08-145	Planimetria di tracciamento TAV 01	1:1000	A0
S	0	9	PS	0	0	TRA	PT	0	2	A	08-146	Planimetria di tracciamento TAV 02	1:1000	A1++
S	0	9	PS	0	0	TRA	FP	0	1	A	08-147	Profilo longitudinale e diagrammi di velocità e visibilità prolungamento via Ca Bassa	1:1000/100	A1
S	0	9	PS	0	0	TRA	FP	0	2	A	08-148	Profilo longitudinale e diagrammi di velocità e visibilità ricucitura SP51a	1:1000/100	A1
S	0	9	PS	0	0	TRA	FP	0	3	A	08-149	Profilo longitudinale e diagrammi di velocità e visibilità via Ca Bassa Nuova	1:1000/100	A1++
S	0	9	PS	0	0	TRA	FP	0	4	A	08-150	Profili longitudinali rotatoria Settimo e rami Est e Ovest	1:1000/100	A1
S	0	9	PS	0	0	TRA	FP	0	5	A	08-151	Profili longitudinali rotatoria San Giorgio e rami Nord e Sud	1:1000/100	A1
S	0	9	PS	0	0	TRA	SZ	0	1	A	08-152	Sezioni trasversali prolungamento via Ca Bassa	1:200	A3
S	0	9	PS	0	0	TRA	SZ	0	2	A	08-153	Sezioni trasversali ricucitura SP51a	1:200	A3
S	0	9	PS	0	0	TRA	SZ	0	3	A	08-154	Sezioni trasversali via Ca bassa Nuova	1:200	A3
S	0	9	PS	0	0	TRA	SZ	0	4	A	08-155	Sezioni trasversali rotatoria Settimo e rami Est e Ovest	1:200	A3
S	0	9	PS	0	0	TRA	SZ	0	6	A	08-156	Sezioni trasversali Rotatoria San Giorgio e rami Nord e Sud	1:200	A3
											08-15	<b>RICUCITURE SS 12</b>		
S	1	0	PS	0	0	TRA	PP	0	1	A	08-157	Planimetria di progetto	1:1000	A0
S	1	0	PS	0	0	TRA	PT	0	1	A	08-158	Planimetria di tracciamento	1:1000	A0
S	1	0	PS	0	0	TRA	FP	0	1	A	08-159	Profilo longitudinale e diagrammi di velocità e visibilità ricucitura SS 12 - tratto Nord	1:1000/100	A0
S	1	0	PS	0	0	TRA	FP	0	2	A	08-160	Profilo longitudinale e diagrammi di velocità e visibilità ricucitura SS 12 - tratto Sud	1:1000/100	A0
S	1	0	PS	0	0	TRA	SZ	0	1	A	08-161	Sezioni trasversali ricucitura SS 12 - tratto Nord	1:200	A3
S	1	0	PS	0	0	TRA	SZ	0	2	A	08-162	Sezioni trasversali ricucitura SS 12 - tratto Sud	1:200	A3
											08-16	<b>VIABILITA' DI ACCESSO FONDI SCOPELLA</b>		
S	1	1	PS	0	0	TRA	PP	0	1	A	08-163	Planimetria di progetto e Planimetria di tracciamento	1:1000	A2+
S	1	1	PS	0	0	TRA	PT	0	1	A	08-164	Planimetria di progetto e Planimetria di tracciamento	1:1000	A2+
S	1	1	PS	0	0	TRA	FP	0	1	A	08-165	Profilo longitudinale	1:1000/100	A1
S	1	1	PS	0	0	TRA	SZ	0	1	A	08-166	Sezioni trasversali	1:200	A3
											09	<b>BARRIERE</b>		
T	0	0	PS	0	0	TRA	RE	0	3	A	09-001	Relazione sulle barriere di sicurezza		A4
T	0	0	PS	0	0	TRA	PN	0	1	A	09-002	Planimetria delle barriere di sicurezza Tav. 1	1:1000	A0
T	0	0	PS	0	0	TRA	PN	0	2	A	09-003	Planimetria delle barriere di sicurezza Tav. 2	1:1000	A0
T	0	0	PS	0	0	TRA	PN	0	3	A	09-004	Planimetria delle barriere di sicurezza Tav. 3	1:1000	A0
T	0	0	PS	0	0	TRA	PN	0	4	A	09-005	Planimetria delle barriere di sicurezza Tav. 4	1:1000	A0
T	0	0	PS	0	0	TRA	PN	0	5	A	09-006	Planimetria delle barriere di sicurezza Tav. 5	1:1000	A0
T	0	0	PS	0	0	TRA	PN	0	6	A	09-007	Planimetria delle barriere di sicurezza Tav. 6	1:1000	A0
T	0	0	PS	0	0	TRA	PN	0	7	A	09-008	Planimetria delle barriere di sicurezza Tav. 7	1:1000	A0
T	0	0	PS	0	0	TRA	PN	0	8	A	09-009	Planimetria delle barriere di sicurezza Tav. 8	1:1000	A0
T	0	0	PS	0	0	TRA	PN	0	9	A	09-010	Planimetria delle barriere di sicurezza Tav. 9	1:1000	A0
T	0	0	PS	0	0	TRA	PN	1	0	A	09-011	Planimetria delle barriere di sicurezza Tav. 10	1:1000	A0
T	0	0	PS	0	0	TRA	PN	1	1	A	09-012	Planimetria delle barriere di sicurezza Tav. 11	1:1000	A0
T	0	0	PS	0	0	TRA	PN	1	2	A	09-013	Planimetria delle barriere di sicurezza Tav. 12	1:1000	A0
T	0	0	PS	0	0	TRA	PN	1	3	A	09-014	Planimetria delle barriere di sicurezza Tav. 13	1:1000	A0
T	0	0	PS	0	0	TRA	PN	1	4	A	09-015	Planimetria delle barriere di sicurezza Tav. 14	1:1000	A0
											10	<b>SEGNALETICA</b>		
T	0	0	PS	0	0	TRA	PN	1	5	A	10-001	Planimetria di segnaletica orizzontale e verticale Tav. 1	1:1000	A0+
T	0	0	PS	0	0	TRA	PN	1	6	A	10-002	Planimetria di segnaletica orizzontale e verticale Tav. 2	1:1000	A0+



T	0	0	PS	0	0	TRA	PN	1	7	A	10-003	Planimetria di segnaletica orizzontale e verticale Tav. 3	1:1000	A0+
T	0	0	PS	0	0	TRA	PN	1	8	A	10-004	Planimetria di segnaletica orizzontale e verticale Tav. 4	1:1000	A0+
T	0	0	PS	0	0	TRA	PN	1	9	A	10-005	Planimetria di segnaletica orizzontale e verticale Tav. 5	1:1000	A0+
T	0	0	PS	0	0	TRA	PN	2	0	A	10-006	Planimetria di segnaletica orizzontale e verticale Tav. 6	1:1000	A0+
T	0	0	PS	0	0	TRA	PN	2	1	A	10-007	Planimetria di segnaletica orizzontale e verticale Tav. 7	1:1000	A0+
T	0	0	PS	0	0	TRA	PN	2	2	A	10-008	Planimetria di segnaletica orizzontale e verticale Tav. 8	1:1000	A0+
T	0	0	PS	0	0	TRA	PN	2	3	A	10-009	Planimetria di segnaletica orizzontale e verticale Tav. 9	1:1000	A0
T	0	0	PS	0	0	TRA	PN	2	4	A	10-010	Planimetria di segnaletica orizzontale e verticale Tav. 10	1:1000	A0+
T	0	0	PS	0	0	TRA	PN	2	5	A	10-011	Planimetria di segnaletica orizzontale e verticale Tav. 11	1:1000	A0+
T	0	0	PS	0	0	TRA	PN	2	6	A	10-012	Planimetria di segnaletica orizzontale e verticale Tav. 12	1:1000	A0+
T	0	0	PS	0	0	TRA	PN	2	7	A	10-013	Planimetria di segnaletica orizzontale e verticale Tav. 13	1:1000	A0+
T	0	0	PS	0	0	TRA	PN	2	8	A	10-014	Planimetria di segnaletica orizzontale e verticale Tav. 14	1:1000	A0+

### CARTELLA 3

											<b>11</b>	<b>OPERE D'ARTE MAGGIORI</b>		
											<b>11-01</b>	<b>VI 01 - VIADOTTO CASTEL D'AZZANO (L=70 m.)</b>		
T	0	0	VI	0	1	STR	RE	0	1	A	11-01-01	Relazione di calcolo strutturale		
T	0	0	VI	0	1	STR	RE	0	2	A	11-01-02	Relazione di calcolo delle fondazioni		
T	0	0	VI	0	1	STR	PI	0	1	A	11-01-03	Pianta e prospetto fondazioni		
T	0	0	VI	0	1	STR	DI	0	1	A	11-01-04	Planimetria, prospetto e sezioni		
T	0	0	VI	0	1	STR	CP	0	1	A	11-01-05	Carpenteria spalla SA		
T	0	0	VI	0	1	STR	CP	0	2	A	11-01-06	Carpenteria spalla SB		
T	0	0	VI	0	1	STR	CP	0	3	A	11-01-07	Carpenteria pila P1		
T	0	0	VI	0	1	STR	CP	0	4	A	11-01-08	Assieme carpenteria metallica		
T	0	0	VI	0	1	STR	CP	0	5	A	11-01-09	Diaframma intermedio, soletta e dettagli		
T	0	0	VI	0	1	STR	CP	0	6	A	11-01-10	Diaframmi di spalla e pila		
T	0	0	VI	0	1	STR	DC	0	1	A	11-01-11	Apparecchi di appoggio, giunti di dilatazione		
T	0	0	VI	0	1	STR	SZ	0	1	A	11-01-12	Sezioni trasversali		
T	0	0	VI	0	1	STR	PE	0	1	A	11-01-13	Fasi di montaggio		
											<b>11-02</b>	<b>VI 02 - VIADOTTO VIGASIO (L=70 m.)</b>		
T	0	0	VI	0	2	STR	RE	0	1	A	11-02-01	Relazione di calcolo strutturale		
T	0	0	VI	0	2	STR	RE	0	2	A	11-02-02	Relazione di calcolo delle fondazioni		
T	0	0	VI	0	2	STR	PI	0	1	A	11-02-03	Pianta e prospetto fondazioni		
T	0	0	VI	0	2	STR	DI	0	1	A	11-02-04	Planimetria, prospetto e sezioni		
T	0	0	VI	0	2	STR	CP	0	1	A	11-02-05	Carpenteria spalla SA		
T	0	0	VI	0	2	STR	CP	0	2	A	11-02-06	Carpenteria spalla SB		
T	0	0	VI	0	2	STR	CP	0	3	A	11-02-07	Carpenteria pila P1		
T	0	0	VI	0	2	STR	CP	0	4	A	11-02-08	Assieme carpenteria metallica		
T	0	0	VI	0	2	STR	CP	0	5	A	11-02-09	Diaframma intermedio, soletta e dettagli		
T	0	0	VI	0	2	STR	CP	0	6	A	11-02-10	Diaframmi di spalla e pila		
T	0	0	VI	0	2	STR	DC	0	1	A	11-02-11	Apparecchi di appoggio, giunti di dilatazione		
T	0	0	VI	0	2	STR	SZ	0	1	A	11-02-12	Sezioni trasversali		
T	0	0	VI	0	2	STR	PE	0	1	A	11-02-13	Fasi di montaggio		
											<b>11-03</b>	<b>VI 03 - VIADOTTO SAN GIORGIO (L=740 m.)</b>		
T	0	0	VI	0	3	STR	RE	0	1	A	11-03-01	Relazione di calcolo strutturale		
T	0	0	VI	0	3	STR	RE	0	2	A	11-03-02	Relazione di calcolo delle fondazioni		
T	0	0	VI	0	3	STR	PI	0	1	A	11-03-03	Pianta e prospetto fondazioni da spalla SA a pila P5		
T	0	0	VI	0	3	STR	PI	0	2	A	11-03-04	Pianta e prospetto fondazioni da pila P6 a pila P10		
T	0	0	VI	0	3	STR	PI	0	3	A	11-03-05	Pianta e prospetto fondazioni da pila P11 a spalla SB		
T	0	0	VI	0	3	STR	DI	0	1	A	11-03-06	Planimetria, prospetto e sezioni		
T	0	0	VI	0	3	STR	CP	0	1	A	11-03-07	Carpenteria spalla SA		
T	0	0	VI	0	3	STR	CP	0	2	A	11-03-08	Carpenteria spalla SB		
T	0	0	VI	0	3	STR	CP	0	3	A	11-03-09	Carpenteria pila tipo 1 (P1-P2-P14-P15)		
T	0	0	VI	0	3	STR	CP	0	4	A	11-03-10	Carpenteria pila tipo 2 (P3-P4-P6-P7-P8-P9-P11-P12-P13)		
T	0	0	VI	0	3	STR	CP	0	5	A	11-03-11	Carpenteria pila di transizione (P5-P10)		
T	0	0	VI	0	3	STR	CP	0	6	A	11-03-12	Assieme carpenteria metallica Tav. 1 di 3		
T	0	0	VI	0	3	STR	CP	0	7	A	11-03-13	Assieme carpenteria metallica Tav. 2 di 3		
T	0	0	VI	0	3	STR	CP	0	8	A	11-03-14	Assieme carpenteria metallica Tav. 3 di 3		
T	0	0	VI	0	3	STR	CP	0	9	A	11-03-15	Diaframma intermedio, soletta e dettagli rampa da SA+P5		
T	0	0	VI	0	3	STR	CP	0	#	A	11-03-16	Diaframma intermedio, soletta e dettagli rampa da P10+SB		
T	0	0	VI	0	3	STR	CP	0	#	A	11-03-17	Diaframmi di spalla e pila rampe		
T	0	0	VI	0	3	STR	CP	0	#	A	11-03-18	Diaframma intermedio, soletta e dettagli P5+P10		
T	0	0	VI	0	3	STR	CP	0	#	A	11-03-19	Diaframmi di spalla e pila P5+P10		
T	0	0	VI	0	3	STR	DC	0	1	A	11-03-20	Apparecchi di appoggio, giunti di dilatazione		
T	0	0	VI	0	3	STR	SZ	0	1	A	11-03-21	Sezioni trasversali Tav. 1 di 3		
T	0	0	VI	0	3	STR	SZ	0	2	A	11-03-22	Sezioni trasversali Tav. 2 di 3		
T	0	0	VI	0	3	STR	SZ	0	3	A	11-03-23	Sezioni trasversali Tav. 3 di 3		
T	0	0	VI	0	3	STR	PE	0	1	A	11-03-24	Fasi di montaggio Tav. 1 di 2		
T	0	0	VI	0	3	STR	PE	0	2	A	11-03-25	Fasi di montaggio Tav. 2 di 2		
											<b>11-04</b>	<b>VI 04 - PONTE FOSSO CAMPAGNA 1 (L=24m.)</b>		
T	0	0	VI	0	4	STR	RE	0	1	A	11-04-01	Relazione di calcolo strutturale		
T	0	0	VI	0	4	STR	RE	0	2	A	11-04-02	Relazione di calcolo delle fondazioni		
T	0	0	VI	0	4	STR	PI	0	1	A	11-04-03	Pianta e prospetto fondazioni		
T	0	0	VI	0	4	STR	DI	0	1	A	11-04-04	Planimetria, prospetto e sezioni		
T	0	0	VI	0	4	STR	CP	0	1	A	11-04-05	Carpenteria spalla SA e SB		

T	0	0	VI	0	4	STR	CP	0	2	A	11-04-06	Assieme carpenteria metallica		
T	0	0	VI	0	4	STR	CP	0	3	A	11-04-07	Diaframma intermedio, diaframma di spalla, soletta e dettagli		
T	0	0	VI	0	4	STR	DC	0	1	A	11-04-08	Apparecchi di appoggio, giunti di dilatazione		
T	0	0	VI	0	4	STR	SZ	0	1	A	11-04-09	Sezioni trasversali		
T	0	0	VI	0	4	STR	DI	0	2	A	11-04-10	Assieme e dettagli impalcato di servizio		
T	0	0	VI	0	4	STR	PE	0	1	A	11-04-11	Fasi di montaggio		
											11-05	<b>VI 05 - PONTE FOSSO CAMPAGNA 2 (L=24m.)</b>		
T	0	0	VI	0	5	STR	RE	0	1	A	11-05-01	Relazione di calcolo strutturale		
T	0	0	VI	0	5	STR	RE	0	2	A	11-05-02	Relazione di calcolo delle fondazioni		
T	0	0	VI	0	5	STR	PI	0	1	A	11-05-03	Pianta e prospetto fondazioni		
T	0	0	VI	0	5	STR	DI	0	1	A	11-05-04	Planimetria, prospetto e sezioni		
T	0	0	VI	0	5	STR	CP	0	1	A	11-05-05	Carpenteria spalla SA e SB		
T	0	0	VI	0	5	STR	CP	0	2	A	11-05-06	Assieme carpenteria metallica		
T	0	0	VI	0	5	STR	CP	0	3	A	11-05-07	Diaframma intermedio, diaframma di spalla, soletta e dettagli		
T	0	0	VI	0	5	STR	DC	0	1	A	11-05-08	Apparecchi di appoggio, giunti di dilatazione		
T	0	0	VI	0	5	STR	SZ	0	1	A	11-05-09	Sezioni trasversali		
T	0	0	VI	0	5	STR	PE	0	1	A	11-05-10	Fasi di montaggio		
											11-06	<b>VI 06 - PONTE ALTO AGRO VERONESE (L=46m.)</b>		
T	0	0	VI	0	6	STR	RE	0	1	A	11-06-01	Relazione di calcolo strutturale		
T	0	0	VI	0	6	STR	RE	0	2	A	11-06-02	Relazione di calcolo delle fondazioni		
T	0	0	VI	0	6	STR	PI	0	1	A	11-06-03	Pianta e prospetto fondazioni		
T	0	0	VI	0	6	STR	DI	0	1	A	11-06-04	Planimetria, prospetto e sezioni		
T	0	0	VI	0	6	STR	CP	0	1	A	11-06-05	Carpenteria spalla SA		
T	0	0	VI	0	6	STR	CP	0	2	A	11-06-06	Carpenteria spalla SB		
T	0	0	VI	0	6	STR	CP	0	3	A	11-06-07	Assieme carpenteria metallica		
T	0	0	VI	0	6	STR	CP	0	4	A	11-06-08	Diaframma intermedio, diaframma di spalla, soletta e dettagli		
T	0	0	VI	0	6	STR	DC	0	1	A	11-06-09	Apparecchi di appoggio, giunti di dilatazione		
T	0	0	VI	0	6	STR	SZ	0	1	A	11-06-10	Sezioni trasversali		
T	0	0	VI	0	6	STR	PE	0	1	A	11-06-11	Fasi di montaggio		
											11-07	<b>SV 01 - SOVRAPASSO LE CAVE (L=13,50m.)</b>		
T	0	0	CV	0	7	STR	RE	0	1	A	11-07-01	Relazione di calcolo strutturale scatolare		
T	0	0	CV	0	7	STR	DI	0	1	A	11-07-02	Pianta fondazioni e scavi		
T	0	0	CV	0	7	STR	DI	0	2	A	11-07-03	Planimetria		
T	0	0	CV	0	7	STR	SZ	0	1	A	11-07-04	Sezione longitudinale e trasversale		
T	0	0	CV	0	7	STR	SZ	0	2	A	11-07-05	Sezione longitudinale e trasversale		
T	0	0	CV	0	7	STR	SZ	0	3	A	11-07-06	Planimetria e Carpenterie		
											11-08	<b>SV 02 - SOVRAPASSO LA RIZZA (L=17,00m.)</b>		
T	0	0	CV	0	8	STR	RE	0	1	A	11-08-01	Relazione di calcolo strutturale scatolare		
T	0	0	CV	0	8	STR	DI	0	1	A	11-08-02	Pianta fondazioni e scavi		
T	0	0	CV	0	8	STR	DI	0	2	A	11-08-03	Planimetria		
T	0	0	CV	0	8	STR	SZ	0	1	A	11-08-04	Sezioni longitudinale e trasversale		
T	0	0	CV	0	8	STR	SZ	0	2	A	11-08-05	Sezione longitudinale e trasversale		
T	0	0	CV	0	8	STR	SZ	0	3	A	11-08-06	Planimetria e Carpenterie		
											11-09	<b>SV 03 - SOVRAPASSO CA' DI DAVID - SOTTOPASSO ALLA FF.SS. MONOLITE A SPINTA CA DI DAVID</b>		
T	0	0	ST	0	9	STR	RE	0	1	A	11-09-01	Relazione di calcolo strutturale monolite a spinta		
T	0	0	ST	0	9	STR	DI	0	1	A	11-09-02	Assieme di inquadramento		
T	0	0	ST	0	9	STR	CP	0	1	A	11-09-03	Planimetria prospetto e sezioni Tav. 1/4		
T	0	0	ST	0	9	STR	CP	0	2	A	11-09-04	Planimetria prospetto e sezioni Tav. 2/4		
T	0	0	ST	0	9	STR	CP	0	3	A	11-09-05	Planimetria prospetto e sezioni Tav. 3/4		
T	0	0	ST	0	9	STR	CP	0	4	A	11-09-06	Planimetria prospetto e sezioni Tav. 4/4		
T	0	0	ST	0	9	STR	PE	0	1	A	11-09-07	Fasi costruttive		
											11-10	<b>SV 04 - SOVRAPASSO VIA SCOPELLA (L=13,50m.)</b>		
T	0	0	CV	0	9	STR	RE	0	1	A	11-10-01	Relazione di calcolo strutturale scatolare		
T	0	0	CV	0	9	STR	DI	0	1	A	11-10-02	Pianta fondazioni e scavi		
T	0	0	CV	0	9	STR	DI	0	2	A	11-10-03	Planimetria		
T	0	0	CV	0	9	STR	SZ	0	1	A	11-10-04	Sezioni longitudinale e trasversale		
T	0	0	CV	0	9	STR	SZ	0	2	A	11-10-05	Sezione longitudinale e trasversale		
T	0	0	CV	0	9	STR	SZ	0	3	A	11-10-06	Planimetria e Carpenterie		
											11-11	<b>ST 01 - SOTTOPASSO SCOPELLA (L=15,00m.)</b>		
T	0	0	ST	1	1	STR	RE	0	1	A	11-11-01	Relazione di calcolo strutturale scatolare		
T	0	0	ST	1	1	STR	DI	0	1	A	11-11-02	Pianta fondazioni e scavi		
T	0	0	ST	1	1	STR	DI	0	2	A	11-11-03	Planimetria		
T	0	0	ST	1	1	STR	SZ	0	1	A	11-11-04	Sezioni longitudinale e trasversale		
T	0	0	ST	1	1	STR	SZ	0	2	A	11-11-05	Sezione longitudinale e trasversale		
T	0	0	ST	1	1	STR	SZ	0	3	A	11-11-06	Planimetria e Carpenterie		
											11-12	<b>ST 01 - SOTTOPASSO CA BRUSA'</b>		
T	0	0	ST	1	2	STR	RE	0	1	A	11-12-01	Relazione di calcolo strutturale scatolare		
T	0	0	ST	1	2	STR	DI	0	1	A	11-12-02	Pianta fondazioni e scavi		
T	0	0	ST	1	2	STR	DI	0	2	A	11-12-03	Planimetria		
T	0	0	ST	1	2	STR	SZ	0	1	A	11-12-04	Sezioni longitudinale e trasversale		
T	0	0	ST	1	2	STR	SZ	0	2	A	11-12-05	Sezione longitudinale e trasversale		
T	0	0	ST	1	2	STR	SZ	0	3	A	11-12-06	Planimetria e Carpenterie		
											11-13	<b>SV 05 - SOVRAPASSO STRADA INTERPODERALE</b>		
T	0	0	ST	1	3	STR	RE	0	1	A	11-13-01	Relazione di calcolo strutturale scatolare		

T	0	0	ST	1	3	STR	DI	0	1	A	11-13-02	Pianta fondazioni e scavi		
T	0	0	ST	1	3	STR	DI	0	2	A	11-13-03	Planimetria		
T	0	0	ST	1	3	STR	SZ	0	1	A	11-13-04	Sezioni longitudinale e trasversale		
T	0	0	ST	1	3	STR	SZ	0	2	A	11-13-05	Sezione longitudinale e trasversale		
T	0	0	ST	1	3	STR	SZ	0	3	A	11-13-06	Planimetria e Carpenterie		
											<b>12</b>	<b>OPERE D'ARTE MINORI</b>		
											<b>12-01</b>	<b>BL 01 - BACINO DI LAMINAZIONE (30x30 m.)</b>		
T	0	0	OI	0	1	STR	RE	0	1	A	12-01-01	Relazione di calcolo		
T	0	0	OI	0	1	STR	DI	0	1	A	12-01-02	Pianta e sezione		
T	0	0	OI	0	1	STR	CP	0	1	A	12-01-03	Carpenteria		
											<b>12-02</b>	<b>BL 02 - BACINO DI LAMINAZIONE (40x30 m.)</b>		
T	0	0	OI	0	2	STR	RE	0	1	A	12-02-01	Relazione di calcolo		
T	0	0	OI	0	2	STR	DI	0	1	A	12-02-02	Pianta e sezione		
T	0	0	OI	0	2	STR	CP	0	1	A	12-02-03	Carpenteria		
											<b>12-03</b>	<b>OM 01 - MURO D'ALA</b>		
T	0	0	OM	0	1	STR	RE	0	1	A	12-03-01	Relazione di calcolo		
T	0	0	OM	0	1	STR	RE	0	2	A	12-03-02	Fascicolo dei calcoli		
T	0	0	OM	0	1	STR	DI	0	1	A	12-03-03	Planimetria, prospetto e sezioni		
											<b>12-04</b>	<b>TB 01 - TUBOLARE TIPO 1 (φ 1000 mm)</b>		
T	0	0	TM	0	1	STR	RE	0	1	A	12-04-01	Relazione di calcolo strutturale tubolare		
T	0	0	TM	0	1	STR	DI	0	1	A	12-04-02	Planimetria, prospetto e sezioni		
											<b>12-05</b>	<b>TB 02 - TUBOLARE TIPO 2 (φ 1200 mm)</b>		
T	0	0	TM	0	2	STR	RE	0	1	A	12-05-01	Relazione di calcolo strutturale tubolare		
T	0	0	TM	0	2	STR	DI	0	1	A	12-05-02	Planimetria, prospetto e sezioni		
											<b>12-06</b>	<b>TB 03 - TUBOLARE TIPO 3 (φ 1500 mm)</b>		
T	0	0	TM	0	3	STR	RE	0	1	A	12-06-01	Relazione di calcolo strutturale tubolare		
T	0	0	TM	0	3	STR	DI	0	1	A	12-06-02	Planimetria, prospetto e sezioni		
											<b>12-07</b>	<b>TB 04 - TUBOLARE TIPO 4 (φ 2000 mm)</b>		
T	0	0	TM	0	4	STR	RE	0	1	A	12-07-01	Relazione di calcolo strutturale tubolare		
T	0	0	TM	0	4	STR	DI	0	1	A	12-07-02	Planimetria, prospetto e sezioni		
											<b>12-08</b>	<b>SC 01 - SCATOLARE FOSSO BASILEA (3x2 m.) . Progr. AP 10049,211</b>		
T	0	0	TM	0	5	STR	RE	0	1	A	12-08-01	Relazione di calcolo strutturale scatolare		
T	0	0	TM	0	5	STR	DI	0	1	A	12-08-02	Planimetria, prospetto e sezioni		
											<b>12-09</b>	<b>SC 02 - SCATOLARE RIO PADOVANO (3x2 m.) . Progr. AP - 12343,49</b>		
T	0	0	TM	0	6	STR	RE	0	1	A	12-09-01	Relazione di calcolo strutturale scatolare		
T	0	0	TM	0	6	STR	DI	0	1	A	12-09-02	Planimetria, prospetto e sezioni		
											<b>12-10</b>	<b>SC 03 - SCATOLARE FOSSO MANDELLA (3x2 m.) . Progr. AP - 12600,00</b>		
T	0	0	TM	0	7	STR	RE	0	1	A	12-10-01	Relazione di calcolo strutturale scatolare		
T	0	0	TM	0	7	STR	DI	0	1	A	12-10-02	Planimetria, prospetto e sezioni		
											<b>12-11</b>	<b>SC 04 - SCATOLARE FOSSO MANDELLA 2 (3x2 m.) . Progr. AP - 13080,40</b>		
T	0	0	TM	0	8	STR	RE	0	1	A	12-11-01	Relazione di calcolo strutturale scatolare		
T	0	0	TM	0	8	STR	DI	0	1	A	12-11-02	Planimetria, prospetto e sezioni		
											<b>12-12</b>	<b>SC 05 - SCATOLARE FOSSO MANDELLA 3 (3x2 m.) . Progr. FA - 13080,40</b>		
T	0	0	TM	0	9	STR	RE	0	1	A	12-12-01	Relazione di calcolo strutturale scatolare		
T	0	0	TM	0	9	STR	DI	0	1	A	12-12-02	Planimetria, prospetto e sezioni		
											<b>12-13</b>	<b>SC 06 - SCATOLARE FOSSO CAPPELLA 1 (4x2 m) Via San Giorgio - Progr. 310</b>		
T	0	0	TM	1	0	STR	RE	0	1	A	12-13-01	Relazione di calcolo strutturale scatolare		
T	0	0	TM	1	0	STR	DI	0	1	A	12-13-02	Planimetria, prospetto e sezioni		
											<b>12-14</b>	<b>SC 07 - SCATOLARE FOSSO CAPPELLA 2 (4x2 m) Rampa 13 - Progr. 48</b>		
T	0	0	TM	1	1	STR	RE	0	1	A	12-14-01	Relazione di calcolo strutturale scatolare		
T	0	0	TM	1	1	STR	DI	0	1	A	12-14-02	Planimetria, prospetto e sezioni		
											<b>12-15</b>	<b>SC 08 - SCATOLARE FOSSO CAPPELLA 3 (4x2 m.) Progr. AP 12600,00</b>		
T	0	0	TM	1	2	STR	RE	0	1	A	12-15-01	Relazione di calcolo strutturale scatolare		
T	0	0	TM	1	2	STR	DI	0	1	A	12-15-02	Planimetria, prospetto e sezioni		
											<b>12-16</b>	<b>SC 09 - SCATOLARE FOSSO CAPPELLA 4 (4X2 m) Progr. AP 12600,00</b>		
T	0	0	TM	1	3	STR	RE	0	1	A	12-16-01	Relazione di calcolo strutturale scatolare		
T	0	0	TM	1	3	STR	DI	0	1	A	12-16-02	Planimetria, prospetto e sezioni		
											<b>12-17</b>	<b>SC 10 - SCATOLARE FOSSO CAPPELLA 5 (4X2 m) Progr. FA 13025,00</b>		
T	0	0	TM	1	4	STR	RE	0	1	A	12-17-01	Relazione di calcolo strutturale scatolare		
T	0	0	TM	1	4	STR	DI	0	1	A	12-17-02	Planimetria, prospetto e sezioni		
											<b>13</b>	<b>OPERE DI SOSTEGNO</b>		
											<b>13-01</b>	<b>MS 01</b>		
T	0	0	MS	0	1	STR	RE	0	1	A	13-01-01	Relazione di calcolo		
T	0	0	MS	0	1	STR	RE	0	2	A	13-01-02	Fascicolo dei calcoli		
T	0	0	MS	0	1	STR	DI	0	1	A	13-01-03	Planimetria e profilo		
T	0	0	MS	0	1	STR	SZ	0	1	A	13-01-04	Sezioni trasversali e sezioni tipo		
											<b>13-02</b>	<b>MS 02</b>		
T	0	0	MS	0	2	STR	RE	0	1	A	13-02-01	Relazione di calcolo		
T	0	0	MS	0	2	STR	RE	0	2	A	13-02-02	Fascicolo dei calcoli		
T	0	0	MS	0	2	STR	DI	0	1	A	13-02-03	Planimetria e profilo		
T	0	0	MS	0	2	STR	SZ	0	1	A	13-02-04	Sezioni trasversali e sezioni tipo		
											<b>13-03</b>	<b>MS 03</b>		
T	0	0	MS	0	3	STR	RE	0	1	A	13-03-01	Relazione di calcolo		
T	0	0	MS	0	3	STR	RE	0	2	A	13-03-02	Fascicolo dei calcoli		

## SOTTOCARTELLA 3

T	0	0	MS	0	3	STR	DI	0	1	A	13-03-03	Planimetria e profilo			
T	0	0	MS	0	3	STR	SZ	0	1	A	13-03-04	Sezioni trasversali e sezioni tipo			
											13-04	<b>MS 04</b>			
T	0	0	MS	0	4	STR	RE	0	1	A	13-04-01	Relazione di calcolo			
T	0	0	MS	0	4	STR	RE	0	2	A	13-04-02	Fascicolo dei calcoli			
T	0	0	MS	0	4	STR	DI	0	1	A	13-04-03	Planimetria e profilo			
T	0	0	MS	0	4	STR	SZ	0	1	A	13-04-04	Sezioni trasversali e sezioni tipo			
											13-05	<b>MS 05</b>			
T	0	0	MS	0	5	STR	RE	0	1	A	13-05-01	Relazione di calcolo			
T	0	0	MS	0	5	STR	RE	0	2	A	13-05-02	Fascicolo dei calcoli			
T	0	0	MS	0	5	STR	DI	0	1	A	13-05-03	Planimetria e profilo			
T	0	0	MS	0	5	STR	SZ	0	1	A	13-05-04	Sezioni trasversali e sezioni tipo			
											13-06	<b>MS 06</b>			
T	0	0	MS	0	6	STR	RE	0	1	A	13-06-01	Relazione di calcolo			
T	0	0	MS	0	6	STR	RE	0	2	A	13-06-02	Fascicolo dei calcoli			
T	0	0	MS	0	6	STR	DI	0	1	A	13-06-03	Planimetria e profilo			
T	0	0	MS	0	6	STR	SZ	0	1	A	13-06-04	Sezioni trasversali e sezioni tipo			
											13-07	<b>MS 07</b>			
T	0	0	MS	0	7	STR	RE	0	1	A	13-07-01	Relazione di calcolo			
T	0	0	MS	0	7	STR	RE	0	2	A	13-07-02	Fascicolo dei calcoli			
T	0	0	MS	0	7	STR	DI	0	1	A	13-07-03	Planimetria e profilo			
T	0	0	MS	0	7	STR	SZ	0	1	A	13-07-04	Sezioni trasversali e sezioni tipo			
											13-08	<b>MS 08</b>			
T	0	0	MS	0	8	STR	RE	0	1	A	13-08-01	Relazione di calcolo			
T	0	0	MS	0	8	STR	RE	0	2	A	13-08-02	Fascicolo dei calcoli			
T	0	0	MS	0	8	STR	DI	0	1	A	13-08-03	Planimetria e profilo			
T	0	0	MS	0	8	STR	SZ	0	1	A	13-08-04	Sezioni trasversali e sezioni tipo			
											13-09	<b>MS 09</b>			
T	0	0	MS	0	9	STR	RE	0	1	A	13-09-01	Relazione di calcolo			
T	0	0	MS	0	9	STR	RE	0	2	A	13-09-02	Fascicolo dei calcoli			
T	0	0	MS	0	9	STR	DI	0	1	A	13-09-03	Planimetria e prospetto _tratti 1 - 2 - 3			
T	0	0	MS	0	9	STR	DI	0	2	A	13-09-04	Planimetria e prospetto _tratto 4			
T	0	0	MS	0	9	STR	DI	0	3	A	13-09-05	Planimetria e prospetto _tratto 5			
T	0	0	MS	0	9	STR	DI	0	4	A	13-09-06	Planimetria e prospetto _tratto 6 - 7			
T	0	0	MS	0	9	STR	DI	0	5	A	13-09-07	Planimetria e prospetto _tratto 8			
T	0	0	MS	0	9	STR	DI	0	6	A	13-09-08	Planimetria e prospetto _tratto 9			
T	0	0	MS	0	9	STR	DI	0	7	A	13-09-09	Planimetria e prospetto _tratto 10			
T	0	0	MS	0	9	STR	SZ	0	1	A	13-09-10	Sezioni trasversali e sezioni tipo - parte 1 di 6			
T	0	0	MS	0	9	STR	SZ	0	2	A	13-09-11	Sezioni trasversali e sezioni tipo - parte 2 di 6			
T	0	0	MS	0	9	STR	SZ	0	3	A	13-09-12	Sezioni trasversali e sezioni tipo - parte 3 di 6			
T	0	0	MS	0	9	STR	SZ	0	4	A	13-09-13	Sezioni trasversali e sezioni tipo - parte 4 di 6			
T	0	0	MS	0	9	STR	SZ	0	5	A	13-09-14	Sezioni trasversali e sezioni tipo - parte 5 di 6			
T	0	0	MS	0	9	STR	SZ	0	6	A	13-09-15	Sezioni trasversali e sezioni tipo - parte 6 di 6			
											13-10	<b>MS 10</b>			
T	0	0	MS	1	0	STR	RE	0	1	A	13-10-01	Relazione di calcolo			
T	0	0	MS	1	0	STR	RE	0	2	A	13-10-02	Fascicolo dei calcoli			
T	0	0	MS	1	0	STR	DI	0	1	A	13-10-03	Planimetria e prospetto			
T	0	0	MS	1	0	STR	SZ	0	1	A	13-10-04	Sezioni trasversali e sezioni tipo			
											13-11	<b>MS 11</b>			
T	0	0	MS	1	1	STR	RE	0	1	A	13-11-01	Relazione di calcolo			
T	0	0	MS	1	1	STR	RE	0	2	A	13-11-02	Fascicolo dei calcoli			
T	0	0	MS	1	1	STR	DI	0	1	A	13-11-03	Planimetria e prospetto - tratto 1			
T	0	0	MS	1	1	STR	DI	0	2	A	13-11-04	Planimetria e prospetto - tratto 2			
T	0	0	MS	1	1	STR	DI	0	3	A	13-11-05	Planimetria e prospetto - tratto 3			
T	0	0	MS	1	1	STR	DI	0	4	A	13-11-06	Planimetria e prospetto - tratto 4			
T	0	0	MS	1	1	STR	SZ	0	1	A	13-11-07	Sezioni trasversali e sezioni tipo - parte 1 di 5			
T	0	0	MS	1	1	STR	SZ	0	2	A	13-11-08	Sezioni trasversali e sezioni tipo - parte 2 di 5			
T	0	0	MS	1	1	STR	SZ	0	3	A	13-11-09	Sezioni trasversali e sezioni tipo - parte 3 di 5			
T	0	0	MS	1	1	STR	SZ	0	4	A	13-11-10	Sezioni trasversali e sezioni tipo - parte 4 di 5			
T	0	0	MS	1	1	STR	SZ	0	5	A	13-11-11	Sezioni trasversali e sezioni tipo - parte 5 di 5			
											13-12	<b>MS 12</b>			
T	0	0	MS	1	2	STR	RE	0	1	A	13-12-01	Relazione di calcolo			
T	0	0	MS	1	2	STR	RE	0	2	A	13-12-02	Fascicolo dei calcoli			
T	0	0	MS	1	2	STR	DI	0	1	A	13-12-03	Planimetria e profilo			
T	0	0	MS	1	2	STR	SZ	0	1	A	13-12-04	Sezioni trasversali e sezioni tipo			
											13-13	<b>MS 13</b>			
T	0	0	MS	1	3	STR	RE	0	1	A	13-13-01	Relazione di calcolo			
T	0	0	MS	1	3	STR	RE	0	2	A	13-13-02	Fascicolo dei calcoli			
T	0	0	MS	1	3	STR	DI	0	1	A	13-13-03	Planimetria e profilo			
T	0	0	MS	1	3	STR	SZ	0	1	A	13-13-04	Sezioni trasversali e sezioni tipo			
											13-14	<b>MS 14</b>			
T	0	0	MS	1	4	STR	RE	0	1	A	13-14-01	Relazione di calcolo			
T	0	0	MS	1	4	STR	RE	0	2	A	13-14-02	Fascicolo dei calcoli			
T	0	0	MS	1	4	STR	DI	0	1	A	13-14-03	Planimetria e profilo			

T	0	0	MS	1	4	STR	SZ	0	1	A	13-14-04	Sezioni trasversali e sezioni tipo			
											13-15	MS 15			
T	0	0	MS	1	5	STR	RE	0	1	A	13-15-01	Relazione di calcolo			
T	0	0	MS	1	5	STR	RE	0	2	A	13-15-02	Fascicolo dei calcoli			
T	0	0	MS	1	5	STR	DI	0	1	A	13-15-03	Planimetria e profilo			
T	0	0	MS	1	5	STR	SZ	0	1	A	13-15-04	Sezioni trasversali e sezioni tipo			
											13-16	MS 16			
T	0	0	MS	1	6	STR	RE	0	1	A	13-16-01	Relazione di calcolo			
T	0	0	MS	1	6	STR	RE	0	2	A	13-16-02	Fascicolo dei calcoli			
T	0	0	MS	1	6	STR	DI	0	1	A	13-16-03	Planimetria e profilo			
T	0	0	MS	1	6	STR	SZ	0	1	A	13-16-04	Sezioni trasversali e sezioni tipo			
											13-17	MS 17			
T	0	0	MS	1	7	STR	RE	0	1	A	13-17-01	Relazione di calcolo			
T	0	0	MS	1	7	STR	RE	0	2	A	13-17-02	Fascicolo dei calcoli			
T	0	0	MS	1	7	STR	DI	0	1	A	13-17-03	Planimetria e profilo			
T	0	0	MS	1	7	STR	SZ	0	1	A	13-17-04	Sezioni trasversali e sezioni tipo			
											13-18	MS 18			
T	0	0	MS	1	8	STR	RE	0	1	A	13-18-01	Relazione di calcolo			
T	0	0	MS	1	8	STR	RE	0	2	A	13-18-02	Fascicolo dei calcoli			
T	0	0	MS	1	8	STR	DI	0	1	A	13-18-03	Planimetria e profilo			
T	0	0	MS	1	8	STR	SZ	0	1	A	13-18-04	Sezioni trasversali e sezioni tipo			
											13-19	MS 19			
T	0	0	MS	1	9	STR	RE	0	1	A	13-19-01	Relazione di calcolo			
T	0	0	MS	1	9	STR	RE	0	2	A	13-19-02	Fascicolo dei calcoli			
T	0	0	MS	1	9	STR	DI	0	1	A	13-19-03	Planimetria e profilo			
T	0	0	MS	1	9	STR	SZ	0	1	A	13-19-04	Sezioni trasversali e sezioni tipo			
											13-20	MS 20			
T	0	0	MS	2	0	STR	RE	0	1	A	13-20-01	Relazione di calcolo			
T	0	0	MS	2	0	STR	RE	0	2	A	13-20-02	Fascicolo dei calcoli			
T	0	0	MS	2	0	STR	DI	0	1	A	13-20-03	Planimetria e profilo			
T	0	0	MS	2	0	STR	SZ	0	1	A	13-20-04	Sezioni trasversali e sezioni tipo parte 1 di 2			
T	0	0	MS	2	0	STR	SZ	0	2	A	13-20-05	Sezioni trasversali e sezioni tipo parte 2 di 2			
											13-21	MS 21			
T	0	0	MS	2	1	STR	RE	0	1	A	13-21-01	Relazione di calcolo			
T	0	0	MS	2	1	STR	RE	0	2	A	13-21-02	Fascicolo dei calcoli			
T	0	0	MS	2	1	STR	DI	0	1	A	13-21-03	Planimetria e prospetto			
T	0	0	MS	2	1	STR	SZ	0	1	A	13-21-04	Sezioni trasversali e sezioni tipo			
											13-22	MS 22			
T	0	0	MS	2	2	STR	RE	0	1	A	13-22-01	Relazione di calcolo			
T	0	0	MS	2	2	STR	RE	0	2	A	13-22-02	Fascicolo dei calcoli			
T	0	0	MS	2	2	STR	DI	0	1	A	13-22-03	Planimetria e prospetto			
T	0	0	MS	2	2	STR	SZ	0	1	A	13-22-04	Sezioni trasversali e sezioni tipo			
											13-23	MS 23			
T	0	0	MS	2	3	STR	RE	0	1	A	13-23-01	Relazione di calcolo			
T	0	0	MS	2	3	STR	RE	0	2	A	13-23-02	Fascicolo dei calcoli			
T	0	0	MS	2	3	STR	DI	0	1	A	13-23-03	Planimetria e prospetto			
T	0	0	MS	2	3	STR	SZ	0	1	A	13-23-04	Sezioni trasversali e sezioni tipo			
											13-24	MS 24			
T	0	0	MS	2	4	STR	RE	0	1	A	13-24-01	Relazione di calcolo			
T	0	0	MS	2	4	STR	RE	0	2	A	13-24-02	Fascicolo dei calcoli			
T	0	0	MS	2	4	STR	DI	0	1	A	13-24-03	Planimetria e prospetto			
T	0	0	MS	2	4	STR	SZ	0	1	A	13-24-04	Sezioni trasversali e sezioni tipo			
											13-25	MS 25			
T	0	0	MS	2	5	STR	RE	0	1	A	13-25-01	Relazione di calcolo			
T	0	0	MS	2	5	STR	RE	0	2	A	13-25-02	Fascicolo dei calcoli			
T	0	0	MS	2	5	STR	DI	0	1	A	13-25-03	Planimetria e prospetto			
T	0	0	MS	2	5	STR	SZ	0	1	A	13-25-04	Sezioni trasversali e sezioni tipo			
											13-26	MS 26			
T	0	0	MS	2	6	STR	RE	0	1	A	13-26-01	Relazione di calcolo			
T	0	0	MS	2	6	STR	RE	0	2	A	13-26-02	Fascicolo dei calcoli			
T	0	0	MS	2	6	STR	DI	0	1	A	13-26-03	Planimetria e prospetto			
T	0	0	MS	2	6	STR	SZ	0	1	A	13-26-04	Sezioni trasversali e sezioni tipo			
											13-27	MS 27			
T	0	0	MS	2	7	STR	RE	0	1	A	13-27-01	Relazione di calcolo			
T	0	0	MS	2	7	STR	RE	0	2	A	13-27-02	Fascicolo dei calcoli			
T	0	0	MS	2	7	STR	DI	0	1	A	13-27-03	Planimetria e prospetto			
T	0	0	MS	2	7	STR	SZ	0	1	A	13-27-04	Sezioni trasversali e sezioni tipo			
											13-28	MS 28			
T	0	0	MS	2	8	STR	RE	0	1	A	13-28-01	Relazione di calcolo			
T	0	0	MS	2	8	STR	RE	0	2	A	13-28-02	Fascicolo dei calcoli			
T	0	0	MS	2	8	STR	DI	0	1	A	13-28-03	Planimetria e prospetto			
T	0	0	MS	2	8	STR	SZ	0	1	A	13-28-04	Sezioni trasversali e sezioni tipo			
											13-29	MS 29			
T	0	0	MS	2	9	STR	RE	0	1	A	13-29-01	Relazione di calcolo			

T	0	0	MS	2	9	STR	RE	0	2	A	13-29-02	Fascicolo dei calcoli		
T	0	0	MS	2	9	STR	DI	0	1	A	13-29-03	Planimetria e prospetto		
T	0	0	MS	2	9	STR	SZ	0	1	A	13-29-04	Sezioni trasversali e sezioni tipo		
											13-30	MS 30		
T	0	0	MS	3	0	STR	RE	0	1	A	13-30-01	Relazione di calcolo		
T	0	0	MS	3	0	STR	RE	0	2	A	13-30-02	Fascicolo dei calcoli		
T	0	0	MS	3	0	STR	DI	0	1	A	13-30-03	Planimetria e prospetto		
T	0	0	MS	3	0	STR	SZ	0	1	A	13-30-04	Sezioni trasversali e sezioni tipo parte 1 di 2		
T	0	0	MS	3	0	STR	SZ	0	2	A	13-30-05	Sezioni trasversali e sezioni tipo parte 2 di 2		
											13-31	MS 31		
T	0	0	MS	3	1	STR	RE	0	1	A	13-31-01	Relazione di calcolo		
T	0	0	MS	3	1	STR	RE	0	2	A	13-31-02	Fascicolo dei calcoli		
T	0	0	MS	3	1	STR	DI	0	1	A	13-31-03	Planimetria e prospetto		
T	0	0	MS	3	1	STR	SZ	0	1	A	13-31-04	Sezioni trasversali e sezioni tipo		
											13-32	MS 32		
T	0	0	MS	3	2	STR	RE	0	1	A	13-32-01	Relazione di calcolo		
T	0	0	MS	3	2	STR	RE	0	2	A	13-32-02	Fascicolo dei calcoli		
T	0	0	MS	3	2	STR	DI	0	1	A	13-32-03	Planimetria e prospetto		
T	0	0	MS	3	2	STR	SZ	0	1	A	13-32-04	Sezioni trasversali e sezioni tipo		
											13-33	MS 33		
T	0	0	MS	3	3	STR	RE	0	1	A	13-33-01	Relazione di calcolo		
T	0	0	MS	3	3	STR	RE	0	2	A	13-33-02	Fascicolo dei calcoli		
T	0	0	MS	3	3	STR	DI	0	1	A	13-33-03	Planimetria e prospetto		
T	0	0	MS	3	3	STR	SZ	0	1	A	13-33-04	Sezioni trasversali e sezioni tipo parte 1 di 2		
T	0	0	MS	3	3	STR	SZ	0	2	A	13-33-05	Sezioni trasversali e sezioni tipo parte 2 di 2		
											13-34	MS 34		
T	0	0	MS	3	4	STR	RE	0	1	A	13-34-01	Relazione di calcolo		
T	0	0	MS	3	4	STR	RE	0	2	A	13-34-02	Fascicolo dei calcoli		
T	0	0	MS	3	4	STR	DI	0	1	A	13-34-03	Planimetria e prospetto		
T	0	0	MS	3	4	STR	SZ	0	1	A	13-34-04	Sezioni trasversali e sezioni tipo		
											13-35	MS 35		
T	0	0	MS	3	5	STR	RE	0	1	A	13-35-01	Relazione di calcolo		
T	0	0	MS	3	5	STR	RE	0	2	A	13-35-02	Fascicolo dei calcoli		
T	0	0	MS	3	5	STR	DI	0	1	A	13-35-03	Planimetria e prospetto		
T	0	0	MS	3	5	STR	SZ	0	1	A	13-35-04	Sezioni trasversali e sezioni tipo		
											13-36	MS 36		
T	0	0	MS	3	6	STR	RE	0	1	A	13-36-01	Relazione di calcolo		
T	0	0	MS	3	6	STR	RE	0	2	A	13-36-02	Fascicolo dei calcoli		
T	0	0	MS	3	6	STR	DI	0	1	A	13-36-03	Planimetria e prospetto		
T	0	0	MS	3	6	STR	SZ	0	1	A	13-36-04	Sezioni trasversali e sezioni tipo		
											13-37	MS 37		
T	0	0	MS	3	7	STR	RE	0	1	A	13-37-01	Relazione di calcolo		
T	0	0	MS	3	7	STR	RE	0	2	A	13-37-02	Fascicolo dei calcoli		
T	0	0	MS	3	7	STR	DI	0	1	A	13-37-03	Planimetria e prospetto		
T	0	0	MS	3	7	STR	SZ	0	1	A	13-37-04	Sezioni trasversali e sezioni tipo		
											13-38	MS 38		
T	0	0	MS	3	8	STR	RE	0	1	A	13-38-01	Relazione di calcolo		
T	0	0	MS	3	8	STR	RE	0	2	A	13-38-02	Fascicolo dei calcoli		
T	0	0	MS	3	8	STR	DI	0	1	A	13-38-03	Planimetria e prospetto		
T	0	0	MS	3	8	STR	SZ	0	1	A	13-38-04	Sezioni trasversali e sezioni tipo		
											13-39	MS 39		
T	0	0	MS	3	9	STR	RE	0	1	A	13-39-01	Relazione di calcolo		
T	0	0	MS	3	9	STR	RE	0	2	A	13-39-02	Fascicolo dei calcoli		
T	0	0	MS	3	9	STR	DI	0	1	A	13-39-03	Planimetria e prospetto		
T	0	0	MS	3	9	STR	SZ	0	1	A	13-39-04	Sezioni trasversali e sezioni tipo		
											13-40	MS 40		
T	0	0	MS	4	0	STR	RE	0	1	A	13-40-01	Relazione di calcolo		
T	0	0	MS	4	0	STR	RE	0	2	A	13-40-02	Fascicolo dei calcoli		
T	0	0	MS	4	0	STR	DI	0	1	A	13-40-03	Planimetria e prospetto		
T	0	0	MS	4	0	STR	SZ	0	1	A	13-40-04	Sezioni trasversali e sezioni tipo		
											13-41	MS 41		
T	0	0	MS	4	1	STR	RE	0	1	A	13-41-01	Relazione di calcolo		
T	0	0	MS	4	1	STR	RE	0	2	A	13-41-02	Fascicolo dei calcoli		
T	0	0	MS	4	1	STR	DI	0	1	A	13-41-03	Planimetria e prospetto		
T	0	0	MS	4	1	STR	SZ	0	1	A	13-41-04	Sezioni trasversali e sezioni tipo parte 1 di 2		
T	0	0	MS	4	1	STR	SZ	0	2	A	13-41-05	Sezioni trasversali e sezioni tipo parte 2 di 2		
											13-42	MS 42		
T	0	0	MS	4	2	STR	RE	0	1	A	13-42-01	Relazione di calcolo		
T	0	0	MS	4	2	STR	RE	0	2	A	13-42-02	Fascicolo dei calcoli		
T	0	0	MS	4	2	STR	DI	0	1	A	13-42-03	Planimetria e prospetto		
T	0	0	MS	4	2	STR	SZ	0	1	A	13-42-04	Sezioni trasversali e sezioni tipo		
											13-43	MS 43		
T	0	0	MS	4	3	STR	RE	0	1	A	13-43-01	Relazione di calcolo		
T	0	0	MS	4	3	STR	RE	0	2	A	13-43-02	Fascicolo dei calcoli		

T	0	0	MS	4	3	STR	DI	0	1	A	13-43-03	Planimetria e prospetto		
T	0	0	MS	4	3	STR	SZ	0	1	A	13-43-04	Sezioni trasversali e sezioni tipo		
											13-44	MS 44		
T	0	0	MS	4	4	STR	RE	0	1	A	13-44-01	Relazione di calcolo		
T	0	0	MS	4	4	STR	RE	0	2	A	13-44-02	Fascicolo dei calcoli		
T	0	0	MS	4	4	STR	DI	0	1	A	13-44-03	Planimetria e prospetto		
T	0	0	MS	4	4	STR	SZ	0	1	A	13-44-04	Sezioni trasversali e sezioni tipo		
											13-45	MS 45		
T	0	0	MS	4	5	STR	RE	0	1	A	13-45-01	Relazione di calcolo		
T	0	0	MS	4	5	STR	RE	0	2	A	13-45-02	Fascicolo dei calcoli		
T	0	0	MS	4	5	STR	DI	0	1	A	13-45-03	Planimetria e prospetto		
T	0	0	MS	4	5	STR	SZ	0	1	A	13-45-04	Sezioni trasversali e sezioni tipo		
											13-46	MS 46		
T	0	0	MS	4	6	STR	RE	0	1	A	13-46-01	Relazione di calcolo		
T	0	0	MS	4	6	STR	RE	0	2	A	13-46-02	Fascicolo dei calcoli		
T	0	0	MS	4	6	STR	DI	0	1	A	13-46-03	Planimetria e prospetto		
T	0	0	MS	4	6	STR	SZ	0	1	A	13-46-04	Sezioni trasversali e sezioni tipo		
											13-47	MS 47		
T	0	0	MS	4	7	STR	RE	0	1	A	13-47-01	Relazione di calcolo		
T	0	0	MS	4	7	STR	RE	0	2	A	13-47-02	Fascicolo dei calcoli		
T	0	0	MS	4	7	STR	DI	0	1	A	13-47-03	Planimetria e prospetto		
T	0	0	MS	4	7	STR	SZ	0	1	A	13-47-04	Sezioni trasversali e sezioni tipo		
											13-48	MS 48		
T	0	0	MS	4	8	STR	RE	0	1	A	13-48-01	Relazione di calcolo		
T	0	0	MS	4	8	STR	RE	0	2	A	13-48-02	Fascicolo dei calcoli		
T	0	0	MS	4	8	STR	DI	0	1	A	13-48-03	Planimetria e prospetto		
T	0	0	MS	4	8	STR	SZ	0	1	A	13-48-04	Sezioni trasversali e sezioni tipo parte 1 di 2		
T	0	0	MS	4	8	STR	SZ	0	2	A	13-48-05	Sezioni trasversali e sezioni tipo parte 2 di 2		
											13-49	MS 49		
T	0	0	MS	4	9	STR	RE	0	1	A	13-49-01	Relazione di calcolo		
T	0	0	MS	4	9	STR	RE	0	2	A	13-49-02	Fascicolo dei calcoli		
T	0	0	MS	4	9	STR	DI	0	1	A	13-49-03	Planimetria e prospetto		
T	0	0	MS	4	9	STR	SZ	0	1	A	13-49-04	Sezioni trasversali e sezioni tipo parte 1 di 2		
T	0	0	MS	4	9	STR	SZ	0	2	A	13-49-05	Sezioni trasversali e sezioni tipo parte 2 di 2		
											13-50	MS 50		
T	0	0	MS	5	0	STR	RE	0	1	A	13-50-01	Relazione di calcolo		
T	0	0	MS	5	0	STR	RE	0	2	A	13-50-02	Fascicolo dei calcoli		
T	0	0	MS	5	0	STR	DI	0	1	A	13-50-03	Planimetria e prospetto		
T	0	0	MS	5	0	STR	SZ	0	1	A	13-50-04	Sezioni trasversali e sezioni tipo parte 1 di 2		
T	0	0	MS	5	0	STR	SZ	0	2	A	13-50-05	Sezioni trasversali e sezioni tipo parte 2 di 2		
											13-51	MS 51		
T	0	0	MS	5	1	STR	RE	0	1	A	13-51-01	Relazione di calcolo		
T	0	0	MS	5	1	STR	RE	0	2	A	13-51-02	Fascicolo dei calcoli		
T	0	0	MS	5	1	STR	DI	0	1	A	13-51-03	Planimetria e prospetto		
T	0	0	MS	5	1	STR	SZ	0	1	A	13-51-04	Sezioni trasversali e sezioni tipo		
											13-52	MS 52		
T	0	0	MS	5	2	STR	RE	0	1	A	13-52-01	Relazione di calcolo		
T	0	0	MS	5	2	STR	RE	0	2	A	13-52-02	Fascicolo dei calcoli		
T	0	0	MS	5	2	STR	DI	0	1	A	13-52-03	Planimetria e prospetto		
T	0	0	MS	5	2	STR	SZ	0	1	A	13-52-04	Sezioni trasversali e sezioni tipo		
											13-53	MS 53		
T	0	0	MS	5	3	STR	RE	0	1	A	13-53-01	Relazione di calcolo		
T	0	0	MS	5	3	STR	RE	0	2	A	13-53-02	Fascicolo dei calcoli		
T	0	0	MS	5	3	STR	DI	0	1	A	13-53-03	Planimetria e prospetto		
T	0	0	MS	5	3	STR	SZ	0	1	A	13-53-04	Sezioni trasversali e sezioni tipo		
											13-54	MS 54		
T	0	0	MS	5	4	STR	RE	0	1	A	13-54-01	Relazione di calcolo		
T	0	0	MS	5	4	STR	RE	0	2	A	13-54-02	Fascicolo dei calcoli		
T	0	0	MS	5	4	STR	DI	0	1	A	13-54-03	Planimetria e prospetto		
T	0	0	MS	5	4	STR	SZ	0	1	A	13-54-04	Sezioni trasversali e sezioni tipo		

#### CARTELLA 4

											15	IMPIANTI DI ILLUMINAZIONE , ELETTRICI		
T	0	0	IM	0	0	IMP	RE	0	1	A	15-001	Relazione tecnica dell'impianto di illuminazione		
T	0	0	IM	0	0	IMP	RE	0	2	A	15-002	Calcoli dimensionamento linee elettriche impianto illuminazione		
T	0	0	IM	0	0	IMP	RE	0	3	A	15-003	Calcoli illuminotecnici impianti		
T	0	0	IM	0	0	IMP	PP	0	1	A	15-004	Impianto illuminazione Rotatorie e Svincoli - Rotatoria Dell'Alpo Est, Rotatoria Dell'Alpo Ovest	1:1000	A0
T	0	0	IM	0	0	IMP	PP	0	2	A	15-005	Impianto illuminazione Rotatorie e Svincoli - Rotatoria La Rizza		
T	0	0	IM	0	0	IMP	PP	0	3	A	15-006	Impianto illuminazione Rotatorie e Svincoli - Svincolo Ca Brusà, Rotatoria Ca Brusà		
T	0	0	IM	0	0	IMP	PP	0	4	A	15-007	Impianto illuminazione Rotatorie e Svincoli - Rotatoria Ca di David, Rotatoria Stazione, Rotatoria Scuderlando		
T	0	0	IM	0	0	IMP	PP	0	5	A	15-008	Impianto illuminazione Rotatorie e Svincoli - Rotatoria Bauli		
T	0	0	IM	0	0	IMP	PP	0	6	A	15-009	Impianto illuminazione Rotatorie e Svincoli - Svincolo Castel D'Azzano, Rotatoria Castel D'Azzano		
T	0	0	IM	0	0	IMP	PP	0	7	A	15-010	Impianto illuminazione Rotatorie e Svincoli - Svincolo Vigasio, Rotatoria Vigasio		

T	0	0	IM	0	0	IMP	PP	0	8	A	15-011	Impianto illuminazione Rotatorie e Svincoli - Rotatoria Brigafatta		
T	0	0	IM	0	0	IMP	PP	0	9	A	15-012	Impianto illuminazione Rotatorie e Svincoli - Rotatoria Settimo		
T	0	0	IM	0	0	IMP	PP	1	0	A	15-013	Impianto illuminazione Rotatorie e Svincoli - Rotatoria San Giorgio		
T	0	0	IM	0	0	IMP	PP	1	1	A	15-014	Impianto illuminazione Rotatorie e Svincoli - Rotatoria degli Angeli, Rotatoria Buttapietra		
T	0	0	IM	0	0	IMP	PP	1	2	A	15-015	Impianto illuminazione Rotatorie e Svincoli - Sottopasso Ca di David		
T	0	0	IM	0	0	IMP	SC	0	1	A	15-016	Schemi quadri elettrici illuminazione stradale - Rotatoria 1, 2, 3, 4		
T	0	0	IM	0	0	IMP	SC	0	2	A	15-017	Schemi quadri elettrici illuminazione stradale - Svincolo 1 e Rotatoria 5, 6, 7		
T	0	0	IM	0	0	IMP	SC	1	3	A	15-018	Schemi quadri elettrici illuminazione stradale - Svincolo 2, 3 e Rotatoria 8, 9		
T	0	0	IM	0	0	IMP	SC	1	4	A	15-019	Schemi quadri elettrici illuminazione stradale - Rotatoria 12, 13, 14, 15		
T	0	0	IM	0	0	IMP	SC	0	5	A	15-020	Selettività dei circuiti dell'impianto di illuminazione delle rotatorie e degli svincoli		
T	0	0	IM	0	0	IMP	PC	0	1	A	15-021	Impianto illuminazione Rotatorie e Svincoli - Particolari costruttivi impianto		
											<b>19</b>	<b>INTERVENTI DI INSERIMENTO PAESISTICO E AMBIENTALE</b>		
											<b>19.1</b>	<b>OPERE A VERDE</b>		
T	0	0	IA	0	1	AMB	RE	0	1	A	19.1-001	Relazione descrittiva interventi di inserimento paesaggistico e ambientale	R	A4
T	0	0	IA	0	1	AMB	PL	0	1	A	19.1-002	Planimetria degli interventi di inserimento paesaggistico ambientale Tav.1/4		
T	0	0	IA	0	1	AMB	PL	0	2	A	19.1-003	Planimetria degli interventi di inserimento paesaggistico ambientale Tav.2/4		
T	0	0	IA	0	1	AMB	PL	0	3	A	19.1-004	Planimetria degli interventi di inserimento paesaggistico ambientale Tav.3/4		
T	0	0	IA	0	1	AMB	PL	0	4	A	19.1-005	Planimetria degli interventi di inserimento paesaggistico ambientale Tav.4/4		
T	0	0	IA	0	1	AMB	PP	0	1	A	19.1-006	Planimetria di dettaglio interventi opere a verde (Tav. 1/7)		
T	0	0	IA	0	1	AMB	PP	0	2	A	19.1-007	Planimetria di dettaglio interventi opere a verde (Tav. 2/7)		
T	0	0	IA	0	1	AMB	PP	0	3	A	19.1-008	Planimetria di dettaglio interventi opere a verde (Tav. 3/7)		
T	0	0	IA	0	1	AMB	PP	0	4	A	19.1-009	Planimetria di dettaglio interventi opere a verde (Tav. 4/7)		
T	0	0	IA	0	1	AMB	PP	0	5	A	19.1-010	Planimetria di dettaglio interventi opere a verde (Tav. 5/7)		
T	0	0	IA	0	1	AMB	PP	0	6	A	19.1-011	Planimetria di dettaglio interventi opere a verde (Tav. 6/7)		
T	0	0	IA	0	1	AMB	PP	0	7	A	19.1-012	Planimetria di dettaglio interventi opere a verde (Tav. 7/7)		
T	0	0	IA	0	1	AMB	RE	0	2	A	19.1-013	Capitolato di esecuzione delle opere a verde		
T	0	0	IA	0	1	AMB	RE	0	3	A	19.1-014	Piano di manutenzione delle opere a verde		
T	0	0	IA	0	1	AMB	DI	0	1	A	19.1-015	Quaderno opere a verde Tav1/3		
T	0	0	IA	0	1	AMB	DI	0	2	A	19.1-016	Quaderno opere a verde Tav2/3		
T	0	0	IA	0	1	AMB	DI	0	3	A	19.1-017	Quaderno opere a verde Tav3/3		
T	0	0	IA	0	1	AMB	RE	0	4	A	19.1-018	Computo metrico estimativo delle opere a verde	R	A4
T	0	0	IA	0	1	AMB	SZ	0	1	A	19.1-019	Sezioni e dettagli interventi opere a verde Tav.1/3	varie	A1
T	0	0	IA	0	1	AMB	SZ	0	2	A	19.1-020	Sezioni e dettagli interventi opere a verde Tav.2/3	varie	A1
T	0	0	IA	0	1	AMB	SZ	0	3	A	19.1-021	Sezioni e dettagli interventi opere a verde Tav.3/3	varie	A1
											<b>19-2</b>	<b>PAESAGGIO</b>		
T	0	0	IA	0	2	AMB	PL	0	1	A	19.2-001	Documentazione fotografica Tav. 1/3		
T	0	0	IA	0	2	AMB	PL	0	2	A	19.2-002	Documentazione fotografica Tav. 2/3		
T	0	0	IA	0	2	AMB	PL	0	3	A	19.2-003	Documentazione fotografica Tav. 3/3		
T	0	0	IA	0	2	AMB	CT	0	1	A	19.2-004	Carta della morfologia e della percezione visiva e dell'intervisibilità	1:10.000	
T	0	0	IA	0	2	AMB	CT	0	2	A	19.2-005	Carta della morfologia e della percezione visiva e dell'intervisibilità	1:10.000	
T	0	0	IA	0	2	AMB	CT	0	3	A	19.2-006	Carta della morfologia e della percezione visiva e dell'intervisibilità	1:10.000	
T	0	0	IA	0	2	AMB	FO	0	1	A	19.2-007	Fotosimulazione Tav.1 di 8		
T	0	0	IA	0	2	AMB	FO	0	2	A	19.2-008	Fotosimulazione Tav.2 di 8		
T	0	0	IA	0	2	AMB	FO	0	3	A	19.2-009	Fotosimulazione Tav.3 di 8		
T	0	0	IA	0	2	AMB	FO	0	4	A	19.2-010	Fotosimulazione Tav.4 di 8		
T	0	0	IA	0	2	AMB	FO	0	5	A	19.2-011	Fotosimulazione Tav.5 di 8		
T	0	0	IA	0	2	AMB	FO	0	6	A	19.2-012	Fotosimulazione Tav.6 di 8		
T	0	0	IA	0	2	AMB	FO	0	7	A	19.2-013	Fotosimulazione Tav.7 di 8		
T	0	0	IA	0	2	AMB	FO	0	8	A	19.2-014	Fotosimulazione Tav.8 di 8		
											<b>21</b>	<b>CANTIERIZZAZIONE</b>		
T	0	0	CA	0	0	CAN	RE	0	1	A	21-001	Relazione illustrativa e gestione movimento di materie	R	
T	0	0	CA	0	0	CAN	CO	0	1	A	21-002	Corografia siti di approvvigionamento e conferimento	1:25000	
T	0	0	CA	0	0	CAN	PL	0	1	A	21-003	Planimetria aree e viabilità di cantiere (tav 1 di 2)	1:5.000	
T	0	0	CA	0	0	CAN	PL	0	2	A	21-004	Planimetria aree e viabilità di cantiere (tav 2 di 2)	1:5.000	
T	0	0	CA	0	0	CAN	SC	0	1	A	21-005	Scheda area di cantiere principale/base CB ed area di stoccaggio AS1	VARIE	
T	0	0	CA	0	0	CAN	SC	0	2	A	21-006	Scheda area di cantiere operativo CO1 ed area di stoccaggio AS2	VARIE	
T	0	0	CA	0	0	CAN	SC	0	3	A	21-007	Scheda area stoccaggio AS3	VARIE	
T	0	0	CA	0	0	CAN	SC	0	4	A	21-008	Scheda area di cantiere operativo CO2 ed area di stoccaggio AS4	VARIE	
T	0	0	CA	0	0	CAN	SC	0	5	A	21-009	Scheda area di cantiere operativo CO3 ed area di stoccaggio AS5	VARIE	
T	0	0	CA	0	0	CAN	PL	0	3	A	21-010	Layout area di cantiere principale/base CB ed area di stoccaggio AS1	1:500	
T	0	0	CA	0	0	CAN	PL	0	4	A	21-011	Layout area di cantiere operativo CO1 ed area di stoccaggio AS2	1:500	
T	0	0	CA	0	0	CAN	PL	0	5	A	21-012	Layout area stoccaggio AS3	1:500	
T	0	0	CA	0	0	CAN	PL	0	6	A	21-013	Layout area di cantiere operativo CO2 ed area di stoccaggio AS4	1:500	
T	0	0	CA	0	0	CAN	PL	0	7	A	21-014	Layout area di cantiere operativo CO3 ed area di stoccaggio AS5	1:500	
T	0	0	CA	0	0	CAN	CR	0	1	A	21-015	Cronoprogramma Lavori	\	
T	0	0	CA	0	0	CAN	PL	0	8	A	21-016	Planimetria fasi realizzative - Fase 0	1:5.000	
T	0	0	CA	0	0	CAN	PL	0	9	A	21-017	Planimetria fasi realizzative - Fase 1	1:5.000	
T	0	0	CA	0	0	CAN	PL	1	0	A	21-018	Planimetria fasi realizzative - Fase 2	1:5.000	
T	0	0	CA	0	0	CAN	PL	1	1	A	21-019	Planimetria fasi realizzative - Fase 3	1:5.000	
T	0	0	CA	0	0	CAN	PL	1	2	A	21-020	Planimetria fasi realizzative - Fase 4	1:5.000	
T	0	0	CA	0	0	CAN	PL	1	3	A	21-021	Planimetria fasi realizzative - Fase 5	1:5.000	
											<b>VIA_3 STUDIO DI IMPATTO AMBIENTALE</b>			
											<b>16-1</b>	<b>ELABORATI GENERALI</b>		
T	0	0	IA	0	1	AMB	RE	0	1	A	16.1-001	Parte 1 - L'iniziativa: obiettivi, coerenze e conformità	R	A4



T	0	0	IA	0	1	AMB	RE	0	2	A	16.1-002	Parte 2 - Lo scenario di base	R	A4
T	0	0	IA	0	1	AMB	RE	0	3	A	16.1-003	Parte 3 - Alternative e soluzioni	R	A4
T	0	0	IA	0	1	AMB	RE	0	4	A	16.1-004	Parte 4 - La soluzione di progetto, l'assetto futuro e l'intervento	R	A4
T	0	0	IA	0	1	AMB	RE	0	5	A	16.1-005	Parte 5 - Gli impatti della cantierizzazione	R	A4
T	0	0	IA	0	1	AMB	RE	0	6	A	16.1-006	Parte 6 - La definizione delle azioni di progetto per la dimensione fisica e operativa	R	A4
											<b>16-2</b>	<b>STRUMENTI DI PIANIFICAZIONE E SISTEMA VINCOLISTICO</b>		
T	0	0	IA	0	2	AMB	CO	0	1	A	16.2-001	Corografia generale ed organizzazione attuale del sistema infrastrutturale (Tav. 1/5)	1:5000	A0
T	0	0	IA	0	2	AMB	CO	0	2	A	16.2-002	Corografia generale ed organizzazione attuale del sistema infrastrutturale (Tav. 2/5)	1:5000	A0
T	0	0	IA	0	2	AMB	CO	0	3	A	16.2-003	Corografia generale ed organizzazione attuale del sistema infrastrutturale (Tav. 3/5)	1:5000	A0
T	0	0	IA	0	2	AMB	CO	0	4	A	16.2-004	Corografia generale ed organizzazione attuale del sistema infrastrutturale (Tav. 4/5)	1:5000	A0
T	0	0	IA	0	2	AMB	CO	0	5	A	16.2-005	Corografia generale ed organizzazione attuale del sistema infrastrutturale (Tav. 5/5)	1:5000	A0
T	0	0	IA	0	2	AMB	CT	0	1	A	16.2-006	Stralcio PTRC - Ricognizione ambiti di tutela PTRC 1992"	1:25000	A1
T	0	0	IA	0	2	AMB	CT	0	2	A	16.2-007	Stralcio PTRC - Uso del suolo - Terra	1:25000	A1
T	0	0	IA	0	2	AMB	CT	0	3	A	16.2-008	Stralcio PTRC - Uso del suolo - Terra (Tav 1/5)	1:5000	A0
T	0	0	IA	0	2	AMB	CT	0	4	A	16.2-009	Stralcio PTRC - Uso del suolo - Terra (Tav 2/5)	1:5000	A0
T	0	0	IA	0	2	AMB	CT	0	5	A	16.2-010	Stralcio PTRC - Uso del suolo - Terra (Tav 3/5)	1:5000	A0
T	0	0	IA	0	2	AMB	CT	0	6	A	16.2-011	Stralcio PTRC - Uso del suolo - Terra (Tav 4/5)	1:5000	A0
T	0	0	IA	0	2	AMB	CT	0	7	A	16.2-012	Stralcio PTRC - Uso del suolo - Terra (Tav 5/5)	1:5000	A0
T	0	0	IA	0	2	AMB	CT	0	8	A	16.2-013	Stralcio PTRC - Uso del suolo - Acqua (Tav 1/5)	1:5000	A0
T	0	0	IA	0	2	AMB	CT	0	9	A	16.2-014	Stralcio PTRC - Uso del suolo - Acqua (Tav 2/5)	1:5000	A0
T	0	0	IA	0	2	AMB	CT	1	0	A	16.2-015	Stralcio PTRC - Uso del suolo - Acqua (Tav 3/5)	1:5000	A0
T	0	0	IA	0	2	AMB	CT	1	1	A	16.2-016	Stralcio PTRC - Uso del suolo - Acqua (Tav 4/5)	1:5000	A0
T	0	0	IA	0	2	AMB	CT	1	2	A	16.2-017	Stralcio PTRC - Uso del suolo - Acqua (Tav 5/5)	1:5000	A0
T	0	0	IA	0	2	AMB	CT	1	3	A	16.2-018	Stralcio PTRC - Uso del suolo - Idrogeologia e rischio sismico (Tav 1/5)	1:5000	A0
T	0	0	IA	0	2	AMB	CT	1	4	A	16.2-019	Stralcio PTRC - Uso del suolo - Idrogeologia e rischio sismico (Tav 2/5)	1:5000	A0
T	0	0	IA	0	2	AMB	CT	1	5	A	16.2-020	Stralcio PTRC - Uso del suolo - Idrogeologia e rischio sismico (Tav 3/5)	1:5000	A0
T	0	0	IA	0	2	AMB	CT	1	6	A	16.2-021	Stralcio PTRC - Uso del suolo - Idrogeologia e rischio sismico (Tav 4/5)	1:5000	A0
T	0	0	IA	0	2	AMB	CT	1	7	A	16.2-022	Stralcio PTRC - Uso del suolo - Idrogeologia e rischio sismico (Tav 5/5)	1:5000	A0
T	0	0	IA	0	2	AMB	CT	1	8	A	16.2-023	Stralcio PTRC - Biodiversità (Tav 1/5)	1:5000	A0
T	0	0	IA	0	2	AMB	CT	1	9	A	16.2-024	Stralcio PTRC - Biodiversità (Tav 2/5)	1:5000	A0
T	0	0	IA	0	2	AMB	CT	2	0	A	16.2-025	Stralcio PTRC - Biodiversità (Tav 3/5)	1:5000	A0
T	0	0	IA	0	2	AMB	CT	2	1	A	16.2-026	Stralcio PTRC - Biodiversità (Tav 4/5)	1:5000	A0
T	0	0	IA	0	2	AMB	CT	2	2	A	16.2-027	Stralcio PTRC - Biodiversità (Tav 5/5)	1:5000	A0
T	0	0	IA	0	2	AMB	CT	2	3	A	16.2-028	Stralcio PTRC - Mobilità (Tav 1/5)	1:5000	A0
T	0	0	IA	0	2	AMB	CT	2	4	A	16.2-029	Stralcio PTRC - Mobilità (Tav 2/5)	1:5000	A0
T	0	0	IA	0	2	AMB	CT	2	5	A	16.2-030	Stralcio PTRC - Mobilità (Tav 3/5)	1:5000	A0
T	0	0	IA	0	2	AMB	CT	2	6	A	16.2-031	Stralcio PTRC - Mobilità (Tav 4/5)	1:5000	A0
T	0	0	IA	0	2	AMB	CT	2	7	A	16.2-032	Stralcio PTRC - Mobilità (Tav 5/5)	1:5000	A0
T	0	0	IA	0	2	AMB	CT	2	8	A	16.2-033	Stralcio PTCP - Carta dei Vincoli e della Pianificazione Territoriale (TAV 1/5)	1:5000	A0
T	0	0	IA	0	2	AMB	CT	2	9	A	16.2-034	Stralcio PTCP - Carta dei Vincoli e della Pianificazione Territoriale (TAV 2/5)	1:5000	A0
T	0	0	IA	0	2	AMB	CT	3	0	A	16.2-035	Stralcio PTCP - Carta dei Vincoli e della Pianificazione Territoriale (TAV 3/5)	1:5000	A0
T	0	0	IA	0	2	AMB	CT	3	1	A	16.2-036	Stralcio PTCP - Carta dei Vincoli e della Pianificazione Territoriale (TAV 4/5)	1:5000	A0
T	0	0	IA	0	2	AMB	CT	3	2	A	16.2-037	Stralcio PTCP - Carta dei Vincoli e della Pianificazione Territoriale (TAV 5/5)	1:5000	A0
T	0	0	IA	0	2	AMB	CT	3	3	A	16.2-038	Stralcio PTCP - Carta della fragilità (TAV 1/5)	1:5000	A0
T	0	0	IA	0	2	AMB	CT	3	4	A	16.2-039	Stralcio PTCP - Carta della fragilità (TAV 2/5)	1:5000	A0
T	0	0	IA	0	2	AMB	CT	3	5	A	16.2-040	Stralcio PTCP - Carta della fragilità (TAV 3/5)	1:5000	A0
T	0	0	IA	0	2	AMB	CT	3	6	A	16.2-041	Stralcio PTCP - Carta della fragilità (TAV 4/5)	1:5000	A0
T	0	0	IA	0	2	AMB	CT	3	7	A	16.2-042	Stralcio PTCP - Carta della fragilità (TAV 5/5)	1:5000	A0
T	0	0	IA	0	2	AMB	CT	3	8	A	16.2-043	Stralcio PTCP - Sistema ambientale (Tav 1/5)	1:5000	A0
T	0	0	IA	0	2	AMB	CT	3	9	A	16.2-044	Stralcio PTCP - Sistema ambientale (Tav 2/5)	1:5000	A0
T	0	0	IA	0	2	AMB	CT	4	0	A	16.2-045	Stralcio PTCP - Sistema ambientale (Tav 3/5)	1:5000	A0
T	0	0	IA	0	2	AMB	CT	4	1	A	16.2-046	Stralcio PTCP - Sistema ambientale (Tav 4/5)	1:5000	A0
T	0	0	IA	0	2	AMB	CT	4	2	A	16.2-047	Stralcio PTCP - Sistema ambientale (Tav 5/5)	1:5000	A0
T	0	0	IA	0	2	AMB	CT	4	3	A	16.2-048	Stralcio PTCP - Sistema Insediativo - Infrastrutturale (Tav 1/5)	1:5000	A0
T	0	0	IA	0	2	AMB	CT	4	4	A	16.2-049	Stralcio PTCP - Sistema Insediativo - Infrastrutturale (Tav 2/5)	1:5000	A0
T	0	0	IA	0	2	AMB	CT	4	5	A	16.2-050	Stralcio PTCP - Sistema Insediativo - Infrastrutturale (Tav 3/5)	1:5000	A0
T	0	0	IA	0	2	AMB	CT	4	6	A	16.2-051	Stralcio PTCP - Sistema Insediativo - Infrastrutturale (Tav 4/5)	1:5000	A0
T	0	0	IA	0	2	AMB	CT	4	7	A	16.2-052	Stralcio PTCP - Sistema Insediativo - Infrastrutturale (Tav 5/5)	1:5000	A0
T	0	0	IA	0	2	AMB	CT	4	8	A	16.2-053	Stralcio PTCP - Sistema del Paesaggio (Tav 1/5)	1:5000	A0
T	0	0	IA	0	2	AMB	CT	4	9	A	16.2-054	Stralcio PTCP - Sistema del Paesaggio (Tav 2/5)	1:5000	A0
T	0	0	IA	0	2	AMB	CT	5	0	A	16.2-055	Stralcio PTCP - Sistema del Paesaggio (Tav 3/5)	1:5000	A0
T	0	0	IA	0	2	AMB	CT	5	1	A	16.2-056	Stralcio PTCP - Sistema del Paesaggio (Tav 4/5)	1:5000	A0
T	0	0	IA	0	2	AMB	CT	5	2	A	16.2-057	Stralcio PTCP - Sistema del Paesaggio (Tav 5/5)	1:5000	A0
T	0	0	IA	0	2	AMB	CT	5	3	A	16.2-058	PAT - Trasformabilità Verona (Tav 1/7)	1:10.000	A1
T	0	0	IA	0	2	AMB	CT	5	4	A	16.2-059	PAT - Trasformabilità Castel D'Azzano (Tav 2/7)	1:10.000	A1
T	0	0	IA	0	2	AMB	CT	5	5	A	16.2-060	PAT - Trasformabilità Buttapietra (Tav 3/7)	1:10.000	A1
T	0	0	IA	0	2	AMB	CT	5	6	A	16.2-061	PAT - Trasformabilità Vigasio (Tav 4/7)	1:10.000	A1
T	0	0	IA	0	2	AMB	CT	5	7	A	16.2-062	PAT - Trasformabilità isola della Scala (Tav 5/7)	1:10.000	A1
T	0	0	IA	0	2	AMB	CT	5	8	A	16.2-063	PI - Disciplina del Territorio Veriona (Tav 6/7)	1:10.000	A1
T	0	0	IA	0	2	AMB	CT	5	9	A	16.2-064	PI - Disciplina del Territorio Isola della Scala (Tav 7/7)	1:10.000	A1
T	0	0	IA	0	2	AMB	CT	6	0	A	16.2-065	Stralcio PAI	1:25000	A1
T	0	0	IA	0	2	AMB	CT	6	1	A	16.2-066	PAT - Carta dei Vincoli Verona (Tav 1/5)	1:10.000	A1
T	0	0	IA	0	2	AMB	CT	6	2	A	16.2-067	PAT - Carta dei Vincoli Castel D'Azzano (Tav 2/5)	1:10.000	A1
T	0	0	IA	0	2	AMB	CT	6	3	A	16.2-068	PAT - Carta dei Vincoli Buttapietra (Tav 3/5)	1:10.000	A1

T	0	0	IA	0	2	AMB	CT	6	4	A	16.2-069	PAT - Carta dei Vincoli Vigasio (Tav 4/5)	1:10.000	A1
T	0	0	IA	0	2	AMB	CT	6	5	A	16.2-070	PAT - Carta dei Vincoli Isola della Scala (Tav 5/5)	1:10.000	A1
T	0	0	IA	0	2	AMB	CT	6	6	A	16.2-071	Carta delle Aree Protette	1:25.000	A1
T	0	0	IA	0	2	AMB	CT	6	7	A	16.2-072	Carta delle valenze artistiche, architettoniche, storiche e archeologiche	1:25000	A1
											<b>16-3</b>	<b>INQUADRAMENTO TERRITORIALE PROGETTUALE</b>		
T	0	0	IA	0	3	AMB	CO	0	1	A	16.3-001	Corografia generale e organizzazione attuale del sistema infrastrutturale	1:25 000	SI
T	0	0	IA	0	3	AMB	PV	0	1	A	16.3-002	Carta dei Condizionamenti in relazione alle alternative Tav.1/3	1:10.000	
T	1	1	IA	0	3	AMB	PV	0	2	A	16.3-003	Carta dei Condizionamenti in relazione alle alternative Tav.2/3	1:10.000	
T	2	2	IA	0	3	AMB	PV	0	3	A	16.3-004	Carta dei Condizionamenti in relazione alle alternative Tav.3/3	1:10.000	
T	0	0	IA	0	3	AMB	PL	0	1	A	16.3-005	Planimetria di progetto su ortofoto	1:10.000	
T	0	0	IA	0	3	AMB	PL	0	2	A	16.3-006	Planimetrie e profili longitudinali Alternativa prescelta (Tav. 1/3)	1:5.000 /1:500	
T	1	1	IA	0	3	AMB	PL	0	3	A	16.3-007	Planimetrie e profili longitudinali Alternativa prescelta (Tav. 2/3)	1:5.000 /1:500	
T	2	2	IA	0	3	AMB	PL	0	4	A	16.3-008	Planimetrie e profili longitudinali Alternativa prescelta (Tav. 3/3)	1:5.000 /1:500	
T	0	0	IA	0	3	AMB	SZ	0	1	A	16.3-009	Sezioni tipo corpo stradale e opere d'arte	varie	
T	0	0	IA	0	3	AMB	SZ	0	2	A	16.3-010	Sezioni tipo corpo stradale e opere d'arte	varie	
T	0	0	IA	0	3	AMB	CO	0	3	A	16.3-011	Corografia siti di approvvigionamento e conferimento	1:25000	
T	0	0	IA	0	3	AMB	PL	0	5	A	16.3-012	Planimetria aree e viabilità di cantiere (tav 1 di 2)	1:5.000	
T	0	0	IA	0	3	AMB	PL	0	6	A	16.3-013	Planimetria aree e viabilità di cantiere (tav 2 di 2)	1:5.000	
T	0	0	IA	0	3	AMB	SC	0	1	A	16.3-014	Scheda area di cantiere principale/base CB ed area di stoccaggio AS1	VARIE	
T	0	0	IA	0	3	AMB	SC	0	2	A	16.3-015	Scheda area di cantiere operativo CO1 ed area di stoccaggio AS2	VARIE	
T	0	0	IA	0	3	AMB	SC	0	3	A	16.3-016	Scheda area stoccaggio AS3	VARIE	
T	0	0	IA	0	3	AMB	SC	0	4	A	16.3-017	Scheda area di cantiere operativo CO2 ed area di stoccaggio AS4	VARIE	
T	0	0	IA	0	3	AMB	SC	0	5	A	16.3-018	Scheda area di cantiere operativo CO3 ed area di stoccaggio AS5	VARIE	
T	0	0	IA	0	3	AMB	PL	0	7	A	16.3-019	Layout area di cantiere principale/base CB ed area di stoccaggio AS1	1:500	
T	0	0	IA	0	3	AMB	PL	0	8	A	16.3-020	Layout area di cantiere operativo CO1 ed area di stoccaggio AS2	1:500	
T	0	0	IA	0	3	AMB	PL	0	9	A	16.3-021	Layout area stoccaggio AS3	1:500	
T	0	0	IA	0	3	AMB	PL	1	0	A	16.3-022	Layout area di cantiere operativo CO2 ed area di stoccaggio AS4	1:500	
T	0	0	IA	0	3	AMB	PL	1	1	A	16.3-023	Layout area di cantiere operativo CO3 ed area di stoccaggio AS5	1:500	
												<b>ANALISI AMBIENTALE</b>		
											<b>16-4</b>	<b>Aria</b>		
T	0	0	IA	0	4	AMB	RE	0	1	A	16.4-001	Relazione analisi ambientale	R	A4
T	0	0	IA	0	4	AMB	PL	0	1	A	16.4-002	Planimetria dei recettori e concentrazioni NOx - Ante Operam	1:5.000	A1
T	0	0	IA	0	4	AMB	PL	0	2	A	16.4-003	Planimetria dei recettori e concentrazioni NOx - Post Operam Tav.1 di 5	1:5.000	A1
T	0	0	IA	0	4	AMB	PL	0	3	A	16.4-004	Planimetria dei recettori e concentrazioni NOx - Post Operam Tav.2 di 5	1:5.000	A1
T	0	0	IA	0	4	AMB	PL	0	4	A	16.4-005	Planimetria dei recettori e concentrazioni NOx - Post Operam Tav.3 di 5	1:5.000	A1
T	0	0	IA	0	4	AMB	PL	0	5	A	16.4-006	Planimetria dei recettori e concentrazioni NOx - Post Operam Tav.4 di 5	1:5.000	A1
T	0	0	IA	0	4	AMB	PL	0	6	A	16.4-007	Planimetria dei recettori e concentrazioni NOx - Post Operam Tav.5 di 5	1:5.000	A1
T	0	0	IA	0	4	AMB	PL	0	7	A	16.4-008	Planimetria dei recettori e concentrazioni NOx - Opzione Zero	1:5.000	A1
T	0	0	IA	0	4	AMB	PL	0	8	A	16.4-009	Planimetria dei recettori e concentrazioni CO - Ante Operam	1:5.000	A1
T	0	0	IA	0	4	AMB	PL	0	9	A	16.4-010	Planimetria dei recettori e concentrazioni CO - Post Operam Tav.1 di 5	1:5.000	A1
T	0	0	IA	0	4	AMB	PL	1	0	A	16.4-011	Planimetria dei recettori e concentrazioni CO - Post Operam Tav.2 di 5	1:5.000	A1
T	0	0	IA	0	4	AMB	PL	1	1	A	16.4-012	Planimetria dei recettori e concentrazioni CO - Post Operam Tav.3 di 5	1:5.000	A1
T	0	0	IA	0	4	AMB	PL	1	2	A	16.4-013	Planimetria dei recettori e concentrazioni CO - Post Operam Tav.4 di 5	1:5.000	A1
T	0	0	IA	0	4	AMB	PL	1	3	A	16.4-014	Planimetria dei recettori e concentrazioni CO - Post Operam Tav.5 di 5	1:5.000	A1
T	0	0	IA	0	4	AMB	PL	1	4	A	16.4-015	Planimetria dei recettori e concentrazioni CO - Opzione Zero	1:5.000	A1
T	0	0	IA	0	4	AMB	PL	1	5	A	16.4-016	Planimetria dei recettori e concentrazioni PM10 - Ante Operam	1:5.000	A1
T	0	0	IA	0	4	AMB	PL	1	6	A	16.4-017	Planimetria dei recettori e concentrazioni PM10 - Post Operam Tav.1 di 5	1:5.000	A1
T	0	0	IA	0	4	AMB	PL	1	7	A	16.4-018	Planimetria dei recettori e concentrazioni PM10 - Post Operam Tav.2 di 5	1:5.000	A1
T	0	0	IA	0	4	AMB	PL	1	8	A	16.4-019	Planimetria dei recettori e concentrazioni PM10 - Post Operam Tav.3 di 5	1:5.000	A1
T	0	0	IA	0	4	AMB	PL	1	9	A	16.4-020	Planimetria dei recettori e concentrazioni PM10 - Post Operam Tav.4 di 5	1:5.000	A1
T	0	0	IA	0	4	AMB	PL	2	0	A	16.4-021	Planimetria dei recettori e concentrazioni PM10 - Post Operam Tav.5 di 5	1:5.000	A1
T	0	0	IA	0	4	AMB	PL	2	1	A	16.4-022	Planimetria dei recettori e concentrazioni PM10 - Opzione Zero	1:5.000	A1
T	0	0	IA	0	4	AMB	PL	2	2	A	16.4-023	Planimetria dei recettori e concentrazioni PM2,5 - Ante Operam	1:5.000	A1
T	0	0	IA	0	4	AMB	PL	2	3	A	16.4-024	Planimetria dei recettori e concentrazioni PM2,5 - Post Operam Tav.1 di 5	1:5.000	A1
T	0	0	IA	0	4	AMB	PL	2	4	A	16.4-025	Planimetria dei recettori e concentrazioni PM2,5 - Post Operam Tav.2 di 5	1:5.000	A1
T	0	0	IA	0	4	AMB	PL	2	5	A	16.4-026	Planimetria dei recettori e concentrazioni PM2,5 - Post Operam Tav.3 di 5	1:5.000	A1
T	0	0	IA	0	4	AMB	PL	2	6	A	16.4-027	Planimetria dei recettori e concentrazioni PM2,5 - Post Operam Tav.4 di 5	1:5.000	A1
T	0	0	IA	0	4	AMB	PL	2	7	A	16.4-028	Planimetria dei recettori e concentrazioni PM2,5 - Post Operam Tav.5 di 5	1:5.000	A1
T	0	0	IA	0	4	AMB	PL	2	8	A	16.4-029	Planimetria dei recettori e concentrazioni PM2,5 - Opzione Zero	1:5.000	A1
T	0	0	IA	0	4	AMB	PL	2	9	A	16.4-030	Planimetria dei recettori e concentrazioni BENZENE - Ante Operam	1:5.000	A1
T	0	0	IA	0	4	AMB	PL	3	0	A	16.4-031	Planimetria dei recettori e concentrazioni BENZENE - Post Operam Tav.1 di 5	1:5.000	A1
T	0	0	IA	0	4	AMB	PL	3	1	A	16.4-032	Planimetria dei recettori e concentrazioni BENZENE - Post Operam Tav.2 di 5	1:5.000	A1
T	0	0	IA	0	4	AMB	PL	3	2	A	16.4-033	Planimetria dei recettori e concentrazioni BENZENE - Post Operam Tav.3 di 5	1:5.000	A1
T	0	0	IA	0	4	AMB	PL	3	3	A	16.4-034	Planimetria dei recettori e concentrazioni BENZENE - Post Operam Tav.4 di 5	1:5.000	A1
T	0	0	IA	0	4	AMB	PL	3	4	A	16.4-035	Planimetria dei recettori e concentrazioni BENZENE - Post Operam Tav.5 di 5	1:5.000	A1
T	0	0	IA	0	4	AMB	PL	3	5	A	16.4-036	Planimetria dei recettori e concentrazioni BENZENE - Opzione Zero	1:5.000	A1
											<b>16-5</b>	<b>Rumore</b>		
T	0	0	IA	0	5	AMB	RE	0	1	A	16.5-001	Relazione studio acustico	R	A4
T	1	1	IA	0	5	AMB	RE	0	2	A	16.5-001.a	All.3 Relazione: output tabellare	R	A5
T	0	0	IA	0	5	AMB	RE	0	3	A	16.5-002	Rapporto di misura per i rilievi acustici	-	A4
T	0	0	IA	0	5	AMB	SC	0	1	A	16.5-003	Schede censimento ricettori acustici Tav.1 di 2	-	A4
T	0	0	IA	0	5	AMB	SC	0	2	A	16.5-004	Schede censimento ricettori acustici Tav.2 di 2	-	A4
T	0	0	IA	0	5	AMB	CT	0	1	A	16.5-005	Zonizzazione acustiche comunali e punti di misura	1:5.000	A1
T	0	0	IA	0	5	AMB	CT	0	2	A	16.5-006	Clima acustico - Stato attuale diurno	1:5.000	A1

T	0	0	IA	0	5	AMB	CT	0	3	A	16.5-007	Clima acustico - Stato attuale notturno	1:5.000	A1
T	0	0	IA	0	5	AMB	CT	0	4	A	16.5-008	Clima acustico allo stato di progetto 2036 diurno Tav.1 di 8	1:5.000	A1
T	0	0	IA	0	5	AMB	CT	0	5	A	16.5-009	Clima acustico allo stato di progetto 2036 diurno Tav.2 di 8	1:5.000	A1
T	0	0	IA	0	5	AMB	CT	0	6	A	16.5-010	Clima acustico allo stato di progetto 2036 diurno Tav.3 di 8	1:5.000	A1
T	0	0	IA	0	5	AMB	CT	0	7	A	16.5-011	Clima acustico allo stato di progetto 2036 diurno Tav.4 di 8	1:5.000	A1
T	0	0	IA	0	5	AMB	CT	0	8	A	16.5-012	Clima acustico allo stato di progetto 2036 diurno Tav.5 di 8	1:5.000	A1
T	0	0	IA	0	5	AMB	CT	0	9	A	16.5-013	Clima acustico allo stato di progetto 2036 diurno Tav.6 di 8	1:5.000	A1
T	0	0	IA	0	5	AMB	CT	1	0	A	16.5-014	Clima acustico allo stato di progetto 2036 diurno Tav.7 di 8	1:5.000	A1
T	0	0	IA	0	5	AMB	CT	1	1	A	16.5-015	Clima acustico allo stato di progetto 2036 diurno Tav.8 di 8	1:5.000	A1
T	0	0	IA	0	5	AMB	CT	1	2	A	16.5-016	Clima acustico allo stato di progetto 2036 notturno Tav.1 di 8	1:5.000	A1
T	0	0	IA	0	5	AMB	CT	1	3	A	16.5-017	Clima acustico allo stato di progetto 2036 notturno Tav.2 di 8	1:5.000	A1
T	0	0	IA	0	5	AMB	CT	1	4	A	16.5-018	Clima acustico allo stato di progetto 2036 notturno Tav.3 di 8	1:5.000	A1
T	0	0	IA	0	5	AMB	CT	1	5	A	16.5-019	Clima acustico allo stato di progetto 2036 notturno Tav.4 di 8	1:5.000	A1
T	0	0	IA	0	5	AMB	CT	1	6	A	16.5-020	Clima acustico allo stato di progetto 2036 notturno Tav.5 di 8	1:5.000	A1
T	0	0	IA	0	5	AMB	CT	1	7	A	16.5-021	Clima acustico allo stato di progetto 2036 notturno Tav.6 di 8	1:5.000	A1
T	0	0	IA	0	5	AMB	CT	1	8	A	16.5-022	Clima acustico allo stato di progetto 2036 notturno Tav.7 di 8	1:5.000	A1
T	0	0	IA	0	5	AMB	CT	1	9	A	16.5-023	Clima acustico allo stato di progetto 2036 notturno Tav.8 di 8	1:5.000	A1
T	0	0	IA	0	5	AMB	CT	2	0	A	16.5-024	Clima acustico post mitigazione 2036 diurno Tav. 1 di 8	1:5.000	A1
T	0	0	IA	0	5	AMB	CT	2	1	A	16.5-025	Clima acustico post mitigazione 2036 diurno Tav. 2 di 8	1:5.000	A1
T	0	0	IA	0	5	AMB	CT	2	2	A	16.5-026	Clima acustico post mitigazione 2036 diurno Tav. 3 di 8	1:5.000	A1
T	0	0	IA	0	5	AMB	CT	2	3	A	16.5-027	Clima acustico post mitigazione 2036 diurno Tav. 4 di 8	1:5.000	A1
T	0	0	IA	0	5	AMB	CT	2	4	A	16.5-028	Clima acustico post mitigazione 2036 diurno Tav. 5 di 8	1:5.000	A1
T	0	0	IA	0	5	AMB	CT	2	5	A	16.5-029	Clima acustico post mitigazione 2036 diurno Tav. 6 di 8	1:5.000	A1
T	0	0	IA	0	5	AMB	CT	2	6	A	16.5-030	Clima acustico post mitigazione 2036 diurno Tav. 7 di 8	1:5.000	A1
T	0	0	IA	0	5	AMB	CT	2	7	A	16.5-031	Clima acustico post mitigazione 2036 diurno Tav. 8 di 8	1:5.000	A1
T	0	0	IA	0	5	AMB	CT	2	8	A	16.5-032	Clima acustico post mitigazione 2036 notturno Tav. 1 di 8	1:5.000	A1
T	0	0	IA	0	5	AMB	CT	2	9	A	16.5-033	Clima acustico post mitigazione 2036 notturno Tav. 2 di 8	1:5.000	A1
T	0	0	IA	0	5	AMB	CT	3	0	A	16.5-034	Clima acustico post mitigazione 2036 notturno Tav. 3 di 8	1:5.000	A1
T	0	0	IA	0	5	AMB	CT	3	1	A	16.5-035	Clima acustico post mitigazione 2036 notturno Tav. 4 di 8	1:5.000	A1
T	0	0	IA	0	5	AMB	CT	3	2	A	16.5-036	Clima acustico post mitigazione 2036 notturno Tav. 5 di 8	1:5.000	A1
T	0	0	IA	0	5	AMB	CT	3	3	A	16.5-037	Clima acustico post mitigazione 2036 notturno Tav. 6 di 8	1:5.000	A1
T	0	0	IA	0	5	AMB	CT	3	4	A	16.5-038	Clima acustico post mitigazione 2036 notturno Tav. 7 di 8	1:5.000	A1
T	0	0	IA	0	5	AMB	CT	3	5	A	16.5-039	Clima acustico post mitigazione 2036 notturno Tav. 8 di 8	1:5.000	A1
T	0	0	IA	0	5	AMB	CT	3	6	A	16.5-040	Individuazione barriere acustiche Tav.1 di 7	1:5.000	A1
T	0	0	IA	0	5	AMB	CT	3	7	A	16.5-041	Individuazione barriere acustiche Tav.2 di 7	1:5.000	A1
T	0	0	IA	0	5	AMB	CT	3	8	A	16.5-042	Individuazione barriere acustiche Tav.3 di 7	1:5.000	A1
T	0	0	IA	0	5	AMB	CT	3	9	A	16.5-043	Individuazione barriere acustiche Tav.4 di 7	1:5.000	A1
T	0	0	IA	0	5	AMB	CT	4	0	A	16.5-044	Individuazione barriere acustiche Tav.5 di 7	1:5.000	A1
T	0	0	IA	0	5	AMB	CT	4	1	A	16.5-045	Individuazione barriere acustiche Tav.6 di 7	1:5.000	A1
T	0	0	IA	0	5	AMB	CT	4	2	A	16.5-046	Individuazione barriere acustiche Tav.7 di 7	1:5.000	A1
T	0	0	IA	0	5	AMB	DT	0	1	A	16.5-047	Sezioni prospetti e particolari interventi di mitigazione acustica	varie	A1
T	0	0	IA	0	5	AMB	PL	0	1	A	16.5-048	Planimetria con localizzazione dei ricettori e punti di misura Tav. 1 di 5	1:5.000	A1
T	0	0	IA	0	5	AMB	PL	0	2	A	16.5-049	Planimetria con localizzazione dei ricettori e punti di misura Tav. 2 di 5	1:5.000	A1
T	0	0	IA	0	5	AMB	PL	0	3	A	16.5-050	Planimetria con localizzazione dei ricettori e punti di misura Tav. 3 di 5	1:5.000	A1
T	0	0	IA	0	5	AMB	PL	0	4	A	16.5-051	Planimetria con localizzazione dei ricettori e punti di misura Tav. 4 di 5	1:5.000	A1
T	1	1	IA	0	5	AMB	PL	0	5	A	16.5-052	Planimetria con localizzazione dei ricettori e punti di misura Tav. 5 di 5	1:5.000	A1
T	0	0	IA	0	5	AMB	CT	4	3	A	16.5-053	Clima acustico relativo all'opzione zero diurno e notturno	1:5.000	A1
T	0	0	IA	0	5	AMB	CT	4	4	A	16.5-054	Clima acustico relativo all'opzione zero notturno	1:5.000	A1
T	0	0	IA	0	5	AMB	CT	4	5	A	16.5-055	Clima acustico allo stato di cantiere Tav. 1 di 5	1:5.000	A1
T	0	0	IA	0	5	AMB	CT	4	6	A	16.5-056	Clima acustico allo stato di cantiere Tav. 2 di 5	1:5.000	A1
T	0	0	IA	0	5	AMB	CT	4	7	A	16.5-057	Clima acustico allo stato di cantiere Tav. 3 di 5	1:5.000	A1
T	0	0	IA	0	5	AMB	CT	4	8	A	16.5-058	Clima acustico allo stato di cantiere Tav. 4 di 5	1:5.000	A1
T	0	0	IA	0	5	AMB	CT	4	9	A	16.5-059	Clima acustico allo stato di cantiere Tav. 5 di 5	1:5.000	A1
T	0	0	IA	0	5	AMB	CT	5	0	A	16.5-060	Clima acustico allo stato di cantiere mitigato Tav. 1 di 5	1:5.000	A1
T	0	0	IA	0	5	AMB	CT	5	1	A	16.5-061	Clima acustico allo stato di cantiere mitigato Tav. 2 di 5	1:5.000	A1
T	0	0	IA	0	5	AMB	CT	5	2	A	16.5-062	Clima acustico allo stato di cantiere mitigato Tav. 3 di 5	1:5.000	A1
T	0	0	IA	0	5	AMB	CT	5	3	A	16.5-063	Clima acustico allo stato di cantiere mitigato Tav. 4 di 5	1:5.000	A1
T	0	0	IA	0	5	AMB	CT	5	4	A	16.5-064	Clima acustico allo stato di cantiere mitigato Tav. 5 di 5	1:5.000	A1
											<b>16-6</b>	<b>Geologia e acque</b>		
T	0	0	IA	0	6	AMB	CT	0	1	A	16.6-001	Carta geologica Tav.1/3	1:5.000	A1
T	0	0	IA	0	6	AMB	CT	0	2	A	16.6-002	Carta geologica Tav.2/3	1:5.000	A2
T	0	0	IA	0	6	AMB	CT	0	3	A	16.6-003	Carta geologica Tav.3/3	1:5.000	A3
T	0	0	IA	0	6	AMB	CT	0	4	A	16.6-004	Carta geomorfologica Tav.1/3	1:5.000	A4
T	0	0	IA	0	6	AMB	CT	0	5	A	16.6-005	Carta geomorfologica Tav.2/3	1:5.000	A5
T	0	0	IA	0	6	AMB	CT	0	6	A	16.6-006	Carta geomorfologica Tav.3/3	1:5.000	A6
T	0	0	IA	0	6	AMB	CT	0	7	A	16.6-007	Carta idrogeologica Tav.1/3	1:5.000	A7
T	0	0	IA	0	6	AMB	CT	0	8	A	16.6-008	Carta idrogeologica Tav.2/3	1:5.000	A8
T	0	0	IA	0	6	AMB	CT	0	9	A	16.6-009	Carta idrogeologica Tav.3/3	1:5.000	A9
T	0	0	IA	0	6	AMB	PL	0	1	A	16.6-010	Carta del reticolo idrografico e dei ricettori delle acque di piattaforma Tav.1/3	1:5.000	A10
T	0	0	IA	0	6	AMB	PL	0	2	A	16.6-011	Carta del reticolo idrografico e dei ricettori delle acque di piattaforma Tav.2/3	1:5.000	A11
T	0	0	IA	0	6	AMB	PL	0	3	A	16.6-012	Carta del reticolo idrografico e dei ricettori delle acque di piattaforma Tav.3/3	1:5.000	A12
											<b>16-7</b>	<b>Territorio e suolo e patrimonio agroalimentare</b>		
T	0	0	IA	0	7	AMB	CT	0	1	A	16.7-001	Carta dell'uso del suolo: Matrice agricola (Tav 1/3)	1:10.000	A1
T	1	1	IA	0	7	AMB	CT	0	2	A	16.7-002	Carta dell'uso del suolo: Matrice agricola (Tav 2/3)	1:10.000	A1

T	2	2	IA	0	7	AMB	CT	0	3	A	16.7-003	Carta dell'uso del suolo: Matrice agricola (Tav 3/3)	1:10.000	A1
T	3	3	IA	0	7	AMB	CT	0	4	A	16.7-004	Carta dell'uso del suolo: Matrice naturale (Tav 1/3)	1:10.000	A1
T	4	4	IA	0	7	AMB	CT	0	5	A	16.7-005	Carta dell'uso del suolo: Matrice naturale (Tav 2/3)	1:10.000	A1
T	5	5	IA	0	7	AMB	CT	0	6	A	16.7-006	Carta dell'uso del suolo: Matrice naturale (Tav 3/3)	1:10.000	A1
T	6	6	IA	0	7	AMB	CT	0	7	A	16.7-007	Carta dell'uso del suolo: Matrice antropica (Tav 1/3)	1:10.000	A1
T	7	7	IA	0	7	AMB	CT	0	8	A	16.7-008	Carta dell'uso del suolo: Matrice antropica (Tav 2/3)	1:10.000	A1
T	8	8	IA	0	7	AMB	CT	0	9	A	16.7-009	Carta dell'uso del suolo: Matrice antropica (Tav 3/3)	1:10.000	A1
											<b>16-8</b>	<b>Biodiversità</b>		
T	0	0	IA	0	8	AMB	CT	0	1	A	16.8-001	Carta della vegetazione reale (Tav 1/3)	1:10.000	A1
T	0	0	IA	0	8	AMB	CT	0	2	A	16.8-002	Carta della vegetazione reale (Tav 2/3)	1:10.000	A1
T	0	0	IA	0	8	AMB	CT	0	3	A	16.8-003	Carta della vegetazione reale (Tav 3/3)	1:10.000	A1
T	0	0	IA	0	8	AMB	CT	0	4	A	16.8-004	Carta delle unità ecosistemiche (Tav 1/3)	1:10.000	A1
T	0	0	IA	0	8	AMB	CT	0	5	A	16.8-005	Carta delle unità ecosistemiche (Tav 2/3)	1:10.000	A1
T	0	0	IA	0	8	AMB	CT	0	6	A	16.8-006	Carta delle unità ecosistemiche (Tav 3/3)	1:10.000	A1
T	0	0	IA	0	8	AMB	CT	0	7	A	16.8-007	Carta dell'ecomosaico - rete ecologica (Tav 1/3)	1:10.000	A1
T	0	0	IA	0	8	AMB	CT	0	8	A	16.8-008	Carta dell'ecomosaico - rete ecologica (Tav 2/3)	1:10.000	A1
T	0	0	IA	0	8	AMB	CT	0	9	A	16.8-009	Carta dell'ecomosaico - rete ecologica (Tav 3/3)	1:10.000	A1
											<b>16-9</b>	<b>Paesaggio</b>		
T	0	0	IA	0	9	AMB	PL	0	1	A	16.9-001	Documentazione fotografica Tav.1/3		
T	0	0	IA	0	9	AMB	PL	0	2	A	16.9-002	Documentazione fotografica Tav.1/3		
T	0	0	IA	0	9	AMB	PL	0	3	A	16.9-003	Documentazione fotografica Tav.1/3		
T	0	0	IA	0	9	AMB	CT	0	1	A	16.9-004	Carta delle valenze artistiche, architettoniche, storiche e archeologiche vedi tav. 16.01-072	1:25000	
T	0	0	IA	0	9	AMB	CT	0	2	A	16.9-005	Morfologia del paesaggio e percezione visiva di dettaglio Ta.1/3	1:10.000	
T	0	0	IA	0	9	AMB	CT	0	3	A	16.9-006	Morfologia del paesaggio e percezione visiva di dettaglio Tav.2/3	1:10.000	
T	0	0	IA	0	9	AMB	CT	0	4	A	16.9-007	Morfologia del paesaggio e percezione visiva di dettaglio Tav.3/3	1:10.000	
T	0	0	IA	0	9	AMB	CT	0	5	A	16.9-008	Studio materico, cromatico e schemi compositivi		
T	0	0	IA	0	9	AMB	CT	0	6	A	16.9-009	Elementi di valorizzazione		
T	0	0	IA	0	9	AMB	CT	0	7	A	16.9-010	Carta del paesaggio rurale (Tav 1/3)	1:10000	A1
T	0	0	IA	0	9	AMB	CT	0	8	A	16.9-011	Carta del paesaggio rurale (Tav 2/3)	1:10000	A1
T	0	0	IA	0	9	AMB	CT	0	9	A	16.9-012	Carta del paesaggio rurale (Tav 3/3)	1:10000	A1
T	0	0	IA	0	9	AMB	FO	0	1	A	16.9-013	Fotosimulazioni Tav.1/8		
T	0	0	IA	0	9	AMB	FO	0	2	A	16.9-014	Fotosimulazioni Tav.2/8		
T	0	0	IA	0	9	AMB	FO	0	3	A	16.9-015	Fotosimulazioni Tav.3/8		
T	0	0	IA	0	9	AMB	FO	0	4	A	16.9-016	Fotosimulazioni Tav.4/8		
T	0	0	IA	0	9	AMB	FO	0	5	A	16.9-017	Fotosimulazioni Tav.5/8		
T	0	0	IA	0	9	AMB	FO	0	6	A	16.9-018	Fotosimulazioni Tav.6/8		
T	0	0	IA	0	9	AMB	FO	0	7	A	16.9-019	Fotosimulazioni Tav.7/8		
T	0	0	IA	0	9	AMB	FO	0	8	A	16.9-020	Fotosimulazioni Tav.8/8		
											<b>17</b>	<b>PIANO DI MONITORAGGIO AMBIENTALE</b>		
T	0	0	MO	0	0	MOA	RE	0	1	A	17-001	Relazione piano di monitoraggio ambientale	R	A4
T	0	0	MO	0	0	MOA	PL	0	1	A	17-002	Planimetria di localizzazione punti di monitoraggio Tav.1 di 5	1:5.000	A1
T	0	0	MO	0	0	MOA	PL	0	2	A	17-003	Planimetria di localizzazione punti di monitoraggio Tav.2 di 5	1:5.000	A1
T	0	0	MO	0	0	MOA	PL	0	3	A	17-004	Planimetria di localizzazione punti di monitoraggio Tav.3 di 5	1:5.000	A1
T	0	0	MO	0	0	MOA	PL	0	4	A	17-005	Planimetria di localizzazione punti di monitoraggio Tav.4 di 5	1:5.000	A1
T	0	0	MO	0	0	MOA	PL	0	5	A	17-006	Planimetria di localizzazione punti di monitoraggio Tav.5 di 5	1:5.000	A1
											<b>18</b>	<b>RELAZIONE PAESAGGISTICA</b>		
T	0	0	IA	0	0	AMB	RE	0	1	A	18-001	Relazione	R	A4
T	0	0	IA	0	0	AMB	CO	0	1	A	18-002	Corografia generale ed organizzazione attuale del sistema infrastrutturale Ta.1/5	1:5000	A0
T	0	0	IA	0	0	AMB	CO	0	2	A	18-003	Corografia generale ed organizzazione attuale del sistema infrastrutturale Ta.2/5	1:5000	A0
T	0	0	IA	0	0	AMB	CO	0	3	A	18-004	Corografia generale ed organizzazione attuale del sistema infrastrutturale Ta.3/5	1:5000	A0
T	0	0	IA	0	0	AMB	CO	0	4	A	18-005	Corografia generale ed organizzazione attuale del sistema infrastrutturale Ta.4/5	1:5000	A0
T	0	0	IA	0	0	AMB	CO	0	5	A	18-006	Corografia generale ed organizzazione attuale del sistema infrastrutturale Ta.5/5	1:5000	A0
T	0	0	IA	0	0	AMB	PO	0	1	A	18-007	Planimetria di progetto su ortofoto (Tav 1/5)	1:5000	A0
T	0	0	IA	0	0	AMB	PO	0	2	A	18-008	Planimetria di progetto su ortofoto (Tav 2/5)	1:5000	A0
T	0	0	IA	0	0	AMB	PO	0	3	A	18-009	Planimetria di progetto su ortofoto (Tav 3/5)	1:5000	A0
T	0	0	IA	0	0	AMB	PO	0	4	A	18-010	Planimetria di progetto su ortofoto (Tav 4/5)	1:5000	A0
T	0	0	IA	0	0	AMB	PO	0	5	A	18-011	Planimetria di progetto su ortofoto (Tav 5/5)	1:5000	A0
T	0	0	IA	0	0	AMB	CT	0	1	A	18-012	Stralcio PTRC - Ricognizione ambiti di tutela PTRC 1992	1:25000	A1
T	0	0	IA	0	0	AMB	CT	0	2	A	18-013	Stralcio PTRC - Uso del suolo - Terra	1:25000	A1
T	0	0	IA	0	0	AMB	CT	0	3	A	18-014	Stralcio PTRC - Uso del suolo - Terra (Tav 1/5)	1:5000	A0
T	0	0	IA	0	0	AMB	CT	0	4	A	18-015	Stralcio PTRC - Uso del suolo - Terra (Tav 2/5)	1:5000	A0
T	0	0	IA	0	0	AMB	CT	0	5	A	18-016	Stralcio PTRC - Uso del suolo - Terra (Tav 3/5)	1:5000	A0
T	0	0	IA	0	0	AMB	CT	0	6	A	18-017	Stralcio PTRC - Uso del suolo - Terra (Tav 4/5)	1:5000	A0
T	0	0	IA	0	0	AMB	CT	0	7	A	18-018	Stralcio PTRC - Uso del suolo - Terra (Tav 5/5)	1:5000	A0
T	0	0	IA	0	0	AMB	CT	0	8	A	18-019	Stralcio PTRC - Uso del suolo - Acqua (Tav 1/5)	1:5000	A0
T	0	0	IA	0	0	AMB	CT	0	9	A	18-020	Stralcio PTRC - Uso del suolo - Acqua (Tav 2/5)	1:5000	A0
T	0	0	IA	0	0	AMB	CT	1	0	A	18-021	Stralcio PTRC - Uso del suolo - Acqua (Tav 3/5)	1:5000	A0
T	0	0	IA	0	0	AMB	CT	1	1	A	18-022	Stralcio PTRC - Uso del suolo - Acqua (Tav 4/5)	1:5000	A0
T	0	0	IA	0	0	AMB	CT	1	2	A	18-023	Stralcio PTRC - Uso del suolo - Acqua (Tav 5/5)	1:5000	A0
T	0	0	IA	0	0	AMB	CT	1	3	A	18-024	Stralcio PTRC - Uso del suolo - Idrogeologia e rischio sismico (Tav 1/5)	1:5000	A0
T	0	0	IA	0	0	AMB	CT	1	4	A	18-025	Stralcio PTRC - Uso del suolo - Idrogeologia e rischio sismico (Tav 2/5)	1:5000	A0
T	0	0	IA	0	0	AMB	CT	1	5	A	18-026	Stralcio PTRC - Uso del suolo - Idrogeologia e rischio sismico (Tav 3/5)	1:5000	A0
T	0	0	IA	0	0	AMB	CT	1	6	A	18-027	Stralcio PTRC - Uso del suolo - Idrogeologia e rischio sismico (Tav 4/5)	1:5000	A0

T	0	0	IA	0	0	AMB	CT	1	7	A	18-028	Stralcio PTRC - Uso del suolo - Idrogeologia e rischio sismico (Tav 5/5)	1:5000	A0
T	0	0	IA	0	0	AMB	CT	1	8	A	18-029	Stralcio PTRC - Biodiversità (Tav 1/5)	1:5000	A0
T	0	0	IA	0	0	AMB	CT	1	9	A	18-030	Stralcio PTRC - Biodiversità (Tav 2/5)	1:5000	A0
T	0	0	IA	0	0	AMB	CT	2	0	A	18-031	Stralcio PTRC - Biodiversità (Tav 3/5)	1:5000	A0
T	0	0	IA	0	0	AMB	CT	2	1	A	18-032	Stralcio PTRC - Biodiversità (Tav 4/5)	1:5000	A0
T	0	0	IA	0	0	AMB	CT	2	2	A	18-033	Stralcio PTRC - Biodiversità (Tav 5/5)	1:5000	A0
T	0	0	IA	0	0	AMB	CT	2	3	A	18-034	Stralcio PTRC - Mobilità (Tav 1/5)	1:5000	A0
T	0	0	IA	0	0	AMB	CT	2	4	A	18-035	Stralcio PTRC - Mobilità (Tav 2/5)	1:5000	A0
T	0	0	IA	0	0	AMB	CT	2	5	A	18-036	Stralcio PTRC - Mobilità (Tav 3/5)	1:5000	A0
T	0	0	IA	0	0	AMB	CT	2	6	A	18-037	Stralcio PTRC - Mobilità (Tav 4/5)	1:5000	A0
T	0	0	IA	0	0	AMB	CT	2	7	A	18-038	Stralcio PTRC - Mobilità (Tav 5/5)	1:5000	A0
T	0	0	IA	0	0	AMB	CT	2	8	A	18-039	Stralcio PTCP - Carta dei Vincoli e della Pianificazione Territoriale (TAV 1/5)	1:5000	A0
T	0	0	IA	0	0	AMB	CT	2	9	A	18-040	Stralcio PTCP - Carta dei Vincoli e della Pianificazione Territoriale (TAV 2/5)	1:5000	A0
T	0	0	IA	0	0	AMB	CT	3	0	A	18-041	Stralcio PTCP - Carta dei Vincoli e della Pianificazione Territoriale (TAV 3/5)	1:5000	A0
T	0	0	IA	0	0	AMB	CT	3	1	A	18-042	Stralcio PTCP - Carta dei Vincoli e della Pianificazione Territoriale (TAV 4/5)	1:5000	A0
T	0	0	IA	0	0	AMB	CT	3	2	A	18-043	Stralcio PTCP - Carta dei Vincoli e della Pianificazione Territoriale (TAV 5/5)	1:5000	A0
T	0	0	IA	0	0	AMB	CT	3	3	A	18-044	Stralcio PTCP - Carta della fragilità (TAV 1/5)	1:5000	A0
T	0	0	IA	0	0	AMB	CT	3	4	A	18-045	Stralcio PTCP - Carta della fragilità (TAV 2/5)	1:5000	A0
T	0	0	IA	0	0	AMB	CT	3	5	A	18-046	Stralcio PTCP - Carta della fragilità (TAV 3/5)	1:5000	A0
T	0	0	IA	0	0	AMB	CT	3	6	A	18-047	Stralcio PTCP - Carta della fragilità (TAV 4/5)	1:5000	A0
T	0	0	IA	0	0	AMB	CT	3	7	A	18-048	Stralcio PTCP - Carta della fragilità (TAV 5/5)	1:5000	A0
T	0	0	IA	0	0	AMB	CT	3	8	A	18-049	Stralcio PTCP - Sistema ambientale (Tav 1/5)	1:5000	A0
T	0	0	IA	0	0	AMB	CT	3	9	A	18-050	Stralcio PTCP - Sistema ambientale (Tav 1/5)	1:5000	A0
T	0	0	IA	0	0	AMB	CT	4	0	A	18-051	Stralcio PTCP - Sistema ambientale (Tav 1/5)	1:5000	A0
T	0	0	IA	0	0	AMB	CT	4	1	A	18-052	Stralcio PTCP - Sistema ambientale (Tav 1/5)	1:5000	A0
T	0	0	IA	0	0	AMB	CT	4	2	A	18-053	Stralcio PTCP - Sistema ambientale (Tav 1/5)	1:5000	A0
T	0	0	IA	0	0	AMB	CT	4	3	A	18-054	Stralcio PTCP - Sistema Insediativo - Infrastrutturale (Tav 1/5)	1:5000	A0
T	0	0	IA	0	0	AMB	CT	4	4	A	18-055	Stralcio PTCP - Sistema Insediativo - Infrastrutturale (Tav 2/5)	1:5000	A0
T	0	0	IA	0	0	AMB	CT	4	5	A	18-056	Stralcio PTCP - Sistema Insediativo - Infrastrutturale (Tav 3/5)	1:5000	A0
T	0	0	IA	0	0	AMB	CT	4	6	A	18-057	Stralcio PTCP - Sistema Insediativo - Infrastrutturale (Tav 4/5)	1:5000	A0
T	0	0	IA	0	0	AMB	CT	4	7	A	18-058	Stralcio PTCP - Sistema Insediativo - Infrastrutturale (Tav 5/5)	1:5000	A0
T	0	0	IA	0	0	AMB	CT	4	8	A	18-059	Stralcio PTCP - Sistema del Paesaggio (Tav 1/5)	1:5000	A0
T	0	0	IA	0	0	AMB	CT	4	9	A	18-060	Stralcio PTCP - Sistema del Paesaggio (Tav 2/5)	1:5000	A0
T	0	0	IA	0	0	AMB	CT	5	0	A	18-061	Stralcio PTCP - Sistema del Paesaggio (Tav 3/5)	1:5000	A0
T	0	0	IA	0	0	AMB	CT	5	1	A	18-062	Stralcio PTCP - Sistema del Paesaggio (Tav 4/5)	1:5000	A0
T	0	0	IA	0	0	AMB	CT	5	2	A	18-063	Stralcio PTCP - Sistema del Paesaggio (Tav 5/5)	1:5000	A0
T	0	0	IA	0	0	AMB	CT	5	3	A	18-064	PAT - Trasformabilità Verona (Tav 1/7)	1:10.000	A1
T	0	0	IA	0	0	AMB	CT	5	4	A	18-065	PAT - Trasformabilità Castel D'Azzano (Tav 2/7)	1:10.000	A1
T	0	0	IA	0	0	AMB	CT	5	5	A	18-066	PAT - Trasformabilità Buttapietra (Tav 3/7)	1:10.000	A1
T	0	0	IA	0	0	AMB	CT	5	6	A	18-067	PAT - Trasformabilità Vigasio (Tav 4/7)	1:10.000	A1
T	0	0	IA	0	0	AMB	CT	5	7	A	18-068	PAT - Trasformabilità isola della Scala (Tav 5/7)	1:10.000	A1
T	0	0	IA	0	0	AMB	CT	5	8	A	18-069	PI - Disciplina del Territorio Verona (Tav 6/7)	1:10.000	A1
T	0	0	IA	0	0	AMB	CT	5	9	A	18-070	PI - Disciplina del Territorio Isola della Scala (Tav 7/7)	1:10.000	A1
T	0	0	IA	0	0	AMB	CT	6	0	A	18-071	PAT - Carta dei Vincoli Verona (Tav 1/5)	1:10.000	A1
T	0	0	IA	0	0	AMB	CT	6	1	A	18-072	PAT - Carta dei Vincoli Castel D'Azzano (Tav 2/5)	1:10.000	A1
T	0	0	IA	0	0	AMB	CT	6	2	A	18-073	PAT - Carta dei Vincoli Buttapietra (Tav 3/5)	1:10.000	A1
T	0	0	IA	0	0	AMB	CT	6	3	A	18-074	PAT - Carta dei Vincoli Vigasio (Tav 4/5)	1:10.000	A1
T	0	0	IA	0	0	AMB	CT	6	4	A	18-075	PAT - Carta dei Vincoli Isola della Scala (Tav 5/5)	1:10.000	A1
T	0	0	IA	0	0	AMB	CT	6	5	A	18-076	Carta del contesto e della struttura del paesaggio	1:25000	
T	0	0	IA	0	0	AMB	CT	6	6	A	18-077	Quadro della tutela paesaggistico ambientale Tav.1/5		
T	0	0	IA	0	0	AMB	CT	6	7	A	18-078	Quadro della tutela paesaggistico ambientale Tav.2/5		
T	0	0	IA	0	0	AMB	CT	6	8	A	18-079	Quadro della tutela paesaggistico ambientale Tav.3/5		
T	0	0	IA	0	0	AMB	CT	6	9	A	18-080	Quadro della tutela paesaggistico ambientale Tav.4/5		
T	0	0	IA	0	0	AMB	CT	7	0	A	18-081	Quadro della tutela paesaggistico ambientale Tav.5/5		
T	0	0	IA	0	0	AMB	CT	7	1	A	18-082	Carta dell'uso del suolo: Matrice naturale (Tav 1/3)	1:10.000	A1
T	0	0	IA	0	0	AMB	CT	7	2	A	18-083	Carta dell'uso del suolo: Matrice naturale (Tav 2/3)	1:10.000	A1
T	0	0	IA	0	0	AMB	CT	7	3	A	18-084	Carta dell'uso del suolo: Matrice naturale (Tav 3/3)	1:10.000	A1
T	0	0	IA	0	0	AMB	CT	7	4	A	18-085	Carta dell'uso del suolo: matrice agricola (Tav. 1/3)	1:10.000	A1
T	0	0	IA	0	0	AMB	CT	7	5	A	18-086	Carta dell'uso del suolo: matrice agricola (Tav. 2/3)	1:10.000	A1
T	0	0	IA	0	0	AMB	CT	7	6	A	18-087	Carta dell'uso del suolo: matrice agricola (Tav. 3/3)	1:10.000	A1
T	0	0	IA	0	0	AMB	CT	7	7	A	18-088	Carta dell'uso del suolo: matrice antropica (Tav. 1/3)	1:10.000	A1
T	0	0	IA	0	0	AMB	CT	7	8	A	18-089	Carta dell'uso del suolo: matrice antropica (Tav. 2/3)	1:10.000	A1
T	0	0	IA	0	0	AMB	CT	8	9	A	18-090	Carta dell'uso del suolo: matrice antropica (Tav. 3/3)	1:10.000	A1
											<b>04 ARCHEOLOGIA</b>			
											<b>Elaborati Viarch 2016 (2014)</b>			
											1009P-130100-2A	Relazione archeologica		
											1009P-130201-2A	Elenco siti noti di interesse storico-archeologico - Appendice 01		
											1009P-130203-2A	Schede di sito		
											1009P-130301-2A	Anomalie ed emergenze storico archeologiche Tav. 1/3		
											1009P-130302-2A	Anomalie ed emergenze storico archeologiche Tav. 2/3		
											1009P-130303-3A	Anomalie ed emergenze storico archeologiche Tav. 3/3		
											<b>Elaborati Aggiornamento Viarch 2021</b>			
T	0	0	SG	0	0	GEN	RE	0	1	A	04-001	Relazione archeologica integrativa		

T	0	0	SG	0	0	GEN	SC	0	1	A	04-002	Schede delle unità topografiche		
T	0	0	SG	0	0	GEN	PL	0	1	A	04-003	Planimetria visibilità e distribuzione unità topografiche Tav. 1 di 3	1:2000	
T	0	0	SG	0	0	GEN	PL	0	2	A	04-004	Planimetria visibilità e distribuzione unità topografiche Tav. 2 di 3	1:2000	
T	0	0	SG	0	0	GEN	PL	0	3	A	04-005	Planimetria visibilità e distribuzione unità topografiche Tav. 3 di 3	1:2000	
T	0	0	SG	0	0	GEN	PL	0	4	A	04-006	Planimetria del rischio archeologico relativo Tav. 1 di 3	1:2000	
T	0	0	SG	0	0	GEN	PL	0	5	A	04-007	Planimetria del rischio archeologico relativo Tav. 2 di 3	1:2000	
T	0	0	SG	0	0	GEN	PL	0	6	A	04-008	Planimetria del rischio archeologico relativo Tav. 3 di 3	1:2000	
												<b>Elaborati Piano Indagini 2022</b>		
T	0	0	SG	0	0	GEN	RE	0	1	A		Relazione illustrativa - Pareri allegati		
T	0	0	SG	0	0	GEN	PU	0	1	A		Planimetria ubicazione indagini Tav. 1/7	1:2000	
T	0	0	SG	0	0	GEN	PU	0	2	A		Planimetria ubicazione indagini Tav. 2/7	1:2000	
T	0	0	SG	0	0	GEN	PU	0	3	A		Planimetria ubicazione indagini Tav. 3/7	1:2000	
T	0	0	SG	0	0	GEN	PU	0	4	A		Planimetria ubicazione indagini Tav. 4/7	1:2000	
T	0	0	SG	0	0	GEN	PU	0	5	A		Planimetria ubicazione indagini Tav. 5/7	1:2000	
T	0	0	SG	0	0	GEN	PU	0	6	A		Planimetria ubicazione indagini Tav. 6/7	1:2000	
T	0	0	SG	0	0	GEN	PU	0	7	A		Planimetria ubicazione indagini Tav. 7/7	1:2000	
T	0	0	SG	0	0	GEN	PO	0	1	A		Planimetria ubicazione indagini su ortofoto Tav. 1/7	1:2000	
T	0	0	SG	0	0	GEN	PO	0	2	A		Planimetria ubicazione indagini su ortofoto Tav. 2/7	1:2000	
T	0	0	SG	0	0	GEN	PO	0	3	A		Planimetria ubicazione indagini su ortofoto Tav. 3/7	1:2000	
T	0	0	SG	0	0	GEN	PO	0	4	A		Planimetria ubicazione indagini su ortofoto Tav. 4/7	1:2000	
T	0	0	SG	0	0	GEN	PO	0	5	A		Planimetria ubicazione indagini su ortofoto Tav. 5/7	1:2000	
T	0	0	SG	0	0	GEN	PO	0	6	A		Planimetria ubicazione indagini su ortofoto Tav. 6/7	1:2000	
T	0	0	SG	0	0	GEN	PO	0	7	A		Planimetria ubicazione indagini su ortofoto Tav. 7/7	1:2000	
T	0	0	SG	0	0	GEN	PU	0	1	A		Planimetria interferenze con ubicazione indagini Tav. 1/7	1:2000	
T	0	0	SG	0	0	GEN	PU	0	2	A		Planimetria interferenze con ubicazione indagini Tav. 2/7	1:2000	
T	0	0	SG	0	0	GEN	PU	0	3	A		Planimetria interferenze con ubicazione indagini Tav. 3/7	1:2000	
T	0	0	SG	0	0	GEN	PU	0	4	A		Planimetria interferenze con ubicazione indagini Tav. 4/7	1:2000	
T	0	0	SG	0	0	GEN	PU	0	5	A		Planimetria interferenze con ubicazione indagini Tav. 5/7	1:2000	
T	0	0	SG	0	0	GEN	PU	0	6	A		Planimetria interferenze con ubicazione indagini Tav. 6/7	1:2000	
T	0	0	SG	0	0	GEN	PU	0	7	A		Planimetria interferenze con ubicazione indagini Tav. 7/7	1:2000	
T	0	0	SG	0	0	GEN	ST	0	1	A		Sezioni tipo	1:100	
											<b>20</b>	<b>PIANO DI UTILIZZO TERRE E ROCCE DA SCAVO</b>		
T	0	0	IA	0	0	GEO	RE	0	1	A	20-001	Relazione piano di utilizzo terre e rocce da scavo	R	
T	0	0	IA	0	0	GEO	RE	0	2	A	20-002	Report caratterizzazione terreni	R	
T	0	0	IA	0	0	GEO	RE	0	3	A	20-003	Riepilogo movimenti di terra per singola WBS	R	
T	0	0	IA	0	0	GEO	CO	0	1	A	20-004	Corografia siti di approvvigionamento e conferimento	1:25.000	
T	0	0	IA	0	0	GEO	PL	0	1	A	20-005	Planimetria aree e viabilità di cantiere (tav 1 di 2)	1:5.000	
T	0	0	IA	0	0	GEO	PL	0	2	A	20-006	Planimetria aree e viabilità di cantiere (tav 2 di 2)	1:5.000	
T	0	0	IA	0	0	GEO	SC	0	1	A	20-007	Scheda area di cantiere principale/base CB ed area di stoccaggio AS1	VARIE	
T	0	0	IA	0	0	GEO	SC	0	2	A	20-008	Scheda area di cantiere operativo CO1 ed area di stoccaggio AS2	VARIE	
T	0	0	IA	0	0	GEO	SC	0	3	A	20-009	Scheda area stoccaggio AS3	VARIE	
T	0	0	IA	0	0	GEO	SC	0	4	A	20-010	Scheda area di cantiere operativo CO2 ed area di stoccaggio AS4	VARIE	
T	0	0	IA	0	0	GEO	SC	0	5	A	20-011	Scheda area di cantiere operativo CO3 ed area di stoccaggio AS5	VARIE	
T	0	0	IA	0	0	GEO	PL	0	3	A	20-012	Layout area di cantiere principale/base CB ed area di stoccaggio AS1	1:500	
T	0	0	IA	0	0	GEO	PL	0	4	A	20-013	Layout area di cantiere operativo CO1 ed area di stoccaggio AS2	1:500	
T	0	0	IA	0	0	GEO	PL	0	5	A	20-014	Layout area stoccaggio AS3	0,388889	
T	0	0	IA	0	0	GEO	PL	0	6	A	20-015	Layout area di cantiere operativo CO2 ed area di stoccaggio AS4	1:500	
T	0	0	IA	0	0	GEO	PL	0	7	A	20-016	Layout area di cantiere operativo CO3 ed area di stoccaggio AS5	1:500	
T	0	0	IA	0	0	GEO	PL	0	8	A	20-017	Planimetria ubicazione indagini Tav.1 di 2	1:10.000	
T	0	0	IA	0	0	GEO	PL	0	9	A	20-018	Planimetria ubicazione indagini Tav.2 di 2	1:10.000	
												<b>VIA_4 SINTESI NON TECNICA</b>		
T	0	0	IA	1	0	AMB	RE	0	1	A	16.10-001	Sintesi Non Tecnica		