





Variante alla SS12 da Buttapietra  
alla tangenziale SUD di Verona

**PROGETTO DEFINITIVO**

COD. VE29

PROGETTAZIONE: RAGGRUPPAMENTO PROGETTISTI	MANDATARIA:  <b>Sigeco Engineering</b>	MANDANTI:  No.Do. e Servizi s.r.l. Società di Ingegneria  <b>IDRO.STRADE s.r.l.</b>  <b>Barci Engineering</b>  <b>SANDRO D'AGOSTINI INGEGNERE</b>
IL RESPONSABILE DELL'INTEGRAZIONE DELLE PRESTAZIONI SPECIALISTICHE: <i>Ing. Antonino Alvaro – SIGECO ENGINEERING srl Ordine Ingegneri Provincia di Cosenza n. A282</i>	IL COORDINATORE PER LA SICUREZZA IN FASE DI PROGETTAZIONE: <i>Arch. Giuseppe Luciano – SIGECO ENGINEERING srl Ordine Architetti Provincia di Reggio Calabria n. A2316</i>	IL PROGETTISTA: <i>Arch. Giuseppe Luciano – SIGECO Eng. srl Ordine Architetti di Reggio Cal. n. A2316 Ing. Francesco Tucci – IDROSTRADE srl Ordine Ingegneri Cosenza n. A922 Ing. Carmine Guido – NO.DO. e Serv. srl Ordine Ingegneri Cosenza n. A1379 Ing. Sandro D'Agostini – Ordine Ingegneri Belluno n. A457 Ing. Antonio Barci – BARCI Eng. srl Ordine Ingegneri Cosenza n. A1003</i>
I GEOLOGI: <i>Dott. Geol. Domenico Carrà – SIGECO Eng. srl Ordine Geologi della Calabria n. 641 Dott. Geol. Francesco Molinaro – SIGECO Eng. srl Ordine Geologi della Calabria n. 1063</i>	GRUPPO DI PROGETTAZIONE: <i>Ing. Giovanni Costa – Steel Project Engineering – Ordine Ingegneri Livorno n. A1632 Arch. Alessandra Alvaro – SIGECO Eng. srl Ordine Architetti Cosenza n. A1490 Ing. Gaetano Zupo – SIGECO Eng. srl Ordine Ingegneri Cosenza n. A5385 Geom. Giuseppe Crispino – SIGECO Eng. srl Collegio Geometri Potenza n. 2296 Ing. Paola Tucci – IDROSTRADE srl Ordine Ingegneri Cosenza n. A5488 Ing. Mario Perri – IDROSTRADE srl Ordine Ingegneri Cosenza n. A3784 Arch. Simona Tucci – IDROSTRADE srl Ordine Ingegneri Cosenza n. A1637 Ing. Roberto Scrivano – NO.DO. e Serv. srl Ordine Ingegneri Cosenza n. A2061 Ing. Emiliano Domestico – NO.DO. e Serv. srl Ordine Ingegneri Cosenza n. A5501 Geol. Carolina Simone – NO.DO. e Serv. srl Ordine Geologi della Calabria n. 730 Ing. Giorgio Barci – BARCI Eng. srl Ordine Ingegneri Prov. di Cosenza n. A5873 Dott.ssa Laura Casadei – Kora s.r.l. – Iscr. el. Operatori abilitati Archeologia Prev. n. 2248</i>	
VISTO:IL RESPONSABILE DEL PROCEDIMENTO: <i>Ing. Antonio Marsella</i>	PROTOCOLLO:	DATA:

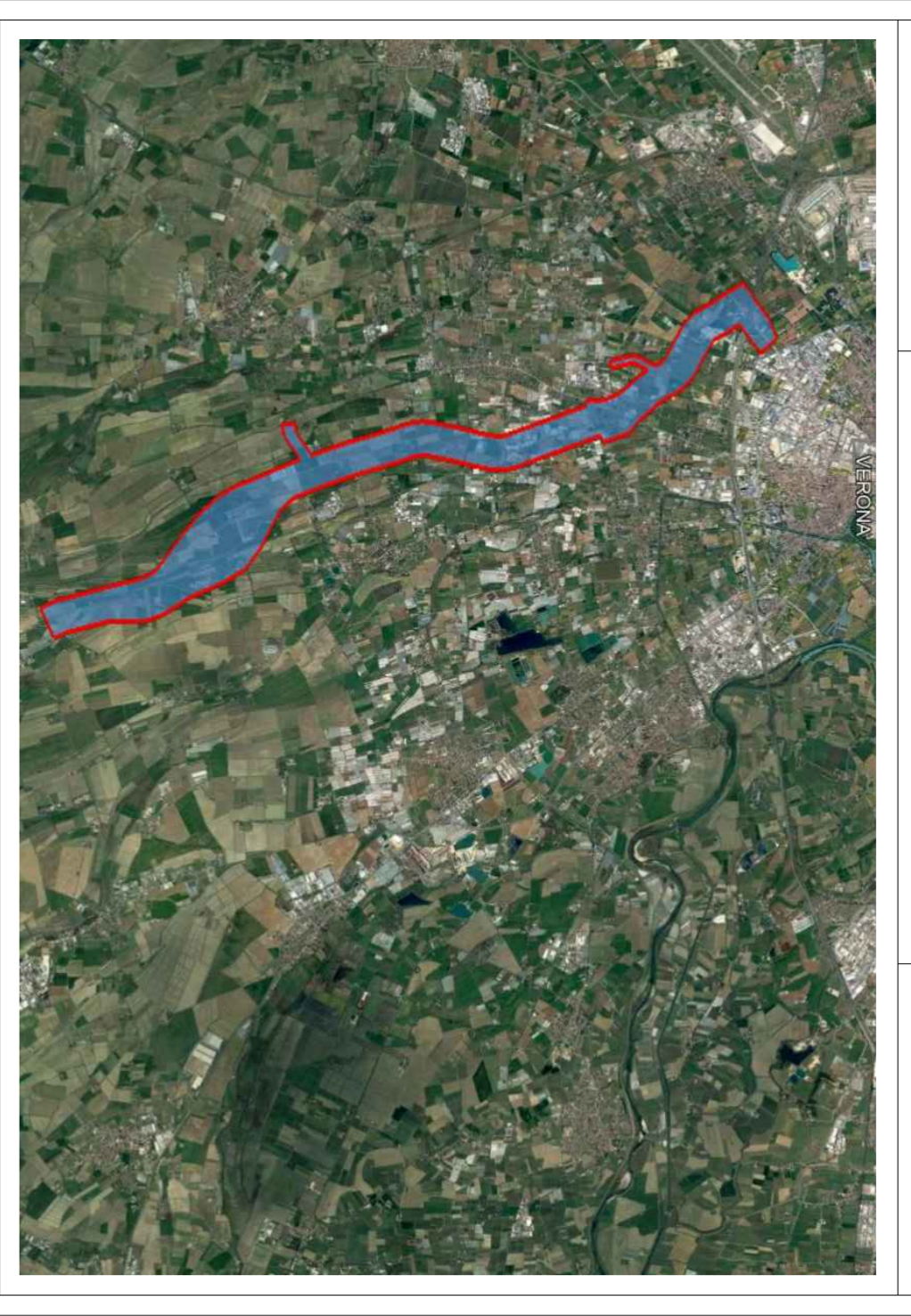
**RILIEVI Cartografia  
Tav.7/9**

CODICE PROGETTO		NOME FILE <b>T00EG00CRTCO07_A</b>			REV.	SCALA:
CO VE0029 D 2001		CODICE ELAB. T00EG00CRTCO07			A	
D						
C						
B						
A	PRIMA EMISSIONE	Luglio '21	Sigeco Engineering s.r.l.	Ing. A. Alvaro	Arch. G. Luciano	Ing. A. Alvaro
REV.	DESCRIZIONE	DATA	SOCIETA'	REDATTO	VERIFICATO	APPROVATO

**OGGETTO:**  
**RILIEVI TOPOGRAFICI**  
**S.S. 12 "Dell'Abetone e del Brennero"**  
**Variante Verona Sud - Isola della Scala**

**CARTOGRAFIA**

Scale: 1:2.000  
Data: Ottobre 2020  
Prel. documento:



**MATEK SYSTEMS SRL**  
Scienze Ambientali di Ingegneria

**KINOS** **GIS** **PRO** **INTELLIGENCE** **TECHNOLOGIES**

Autorevole di Conto Principale/Finanziaria  
Autorevole di Conto Principale/Finanziaria

**Divisione dei rilievi:**  
**Giovani Mauro ANSELMI**

**Legenda**

	OPERA D'ARTE		MURO DIVISIVO
	OPERA INDEFINITE		SPINALE D'OPERA
	OPERA		PROVAZIONE/SCALIN
	BARRIERA		OPERA
	TRONCA		STRADA ASFALTATA
	RINCIOSITO		STRADA STERRATA
	OPERA DA RILIEVO		MURO DI SCOSTO
	OPERA DA RILIEVO		RINCHIOSITO
	OPERA DA RILIEVO		FILET DI LEGNO
	OPERA DA RILIEVO		FILET DI MET
	OPERA DA RILIEVO		LAME D'OPERA
	OPERA DA RILIEVO		ALBERO SINGOLO
	OPERA DA RILIEVO		PUNTO QUOTAZIO
	OPERA DA RILIEVO		BANCHINA TERRENA

**Quadro d'insieme**

