Firmato digitalmente da
Antonino Alvaro
CN = Alvaro Antonino
C = IT

Settore 1

Ramo Est

Ramo ovest

Ramo uscita tang. sud



Sx

Strada - La Rizza



Ramo via dell'Alpo



Ramo La Rizza



Ramo Ca Brusà

Sx

Rotatoria dell'Alpo Ovest

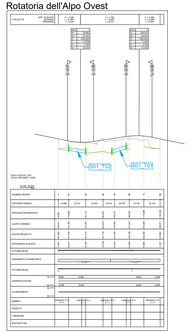

Ramo Est



Ramo ovest

Ramo uscita tang. sud



Dx

Rotatoria -La Rizza



Strada - La Rizza



Ramo via dell'Alpo



Ramo La Rizza

Ramo Ca Brusà

Dx

- Livelletta FDG esterno
- Livelletta FDG lato Dx
- Livelletta FDG lato Sx
- Tubazione acque di piattaforma lato Dx
- Tubazione acque di piattaforma lato Sx
- Tubazione acque di prima pioggia Dx
- Tubazione acque di prima pioggia Sx
- Tubazione acque di prima pioggia esterna
- Tubazione fognatura esterna
- FDG intubati
- Tubazione di attraversamento acque di seconda pioggia
- Tubazione di attraversamento acque di prima pioggia
- Pozzetto/caditoia di ispezione
- Pozzetto di sfioro
- Pozzetto di caduta
- Pozzetto per tomba sifone

anas
GRUPPO FS ITALIANE

Direzione Progettazione e Realizzazione Lavori

Variante alla SS12 da Buttapietra
alla tangenziale SUD di Verona

PROGETTO DEFINITIVO

COD. VE29

PROGETTAZIONE: MANDATARIA: Ing. Dr. e Servizi s.r.l. Società di Ingegneria
MANDANTI: Sigma Engineering; IDRO.STRADE s.r.l.; Barci & Associati; Geo & Civil Tech
RAGGRUPPAMENTO
PROGETTISTI:

IL RESPONSABILE DELL'INTEGRAZIONE DELLE PRESTAZIONI SPECIALISTICHE:
Ing. Antonino Alvaro – SIGECO ENGINEERING srl
Dottor Ingegnere Provincia di Cosenza n. A282

IL COORDINATORE PER LA SICUREZZA IN FASE DI PROGETTAZIONE:
Arch. Giuseppe Luciano – SIGECO ENGINEERING srl
Dottor Architetto Provincia di Reggio Calabria n. A1216

I GEOLOGI:
Dott. Geol. Domenico Carrà – SIGEO Eng. srl Ordine Geologi della Calabria n. 841
Dott. Geol. Francesco Maltese – SIGEO Eng. srl Ordine Geologi della Calabria n. 1042

VISTO IL RESPONSABILE DEL PROCEDIMENTO:
Ing. Antonio Morsello

IL PROGETTISTA:
Arch. Giuseppe Luciano – SIGECO Eng. srl Ordine Architetti di Reggio Cal. n. A1216
Ing. Francesco Tucci – ORESTRADE srl Ordine Ingegneri Cosenza n. A822
Ing. Carmine Guido – NICLEI s. Ener. srl Ordine Ingegneri Cosenza n. A1370
Ing. Sandro D'Agostini – Ordine Ingegneri Belluno n. A472
Ing. Antonio Barci – BARCI Eng. srl Ordine Ingegneri Cosenza n. A1263

GRUPPO DI PROGETTAZIONE:
Ing. Giovanni Crello – Iro Road Engineering – Ordine Ingegneri Lecce n. A1432
Arch. Alessandra Alvaro – SIGEO Eng. srl Ordine Architetti Cosenza n. A160
Ing. Cinthia Zajac – SIGEO Eng. srl Ordine Ingegneri Cosenza n. A1285
Ing. Francesco Maltese – SIGEO Eng. srl Collegio Geometri Cosenza n. 2296
Dott. Geol. Tullio Scarci – ORESTRADE srl Ordine Geologi Calabria n. 1
Ing. Mario Ferri – ORESTRADE srl Ordine Ingegneri Cosenza n. A1294
Arch. Simone Tucci – ORESTRADE srl Ordine Ingegneri Cosenza n. A1422
Ing. Roberto Scrivano – NICLEI s. Ener. srl Ordine Ingegneri Cosenza n. A1261
Ing. Emiliano Carmatico – NICLEI s. Ener. srl Ordine Ingegneri Cosenza n. A1261
Geol. Carolina Scrivano – NICLEI s. Ener. srl Ordine Geologi della Calabria n. 158
Ing. Giorgio Barci – BARCI Eng. srl Ordine Ingegneri Pro. di Cosenza n. A1877
Dott.ssa Laura Cassaba – Area s.r.l. – Soc. a Operatori dell'Architettura Prov. n. 2246

PROTOCOLLO: DATA:

IDRAULICA DEL CORPO STRADALE
PROFILO LONGITUDINALE DELLE OPERE IDRAULICHE E FOSSI DI GUARDIA (Tav 1 di 13)
SVINCOLI E RAMPE

CODICE PROGETTO	NOME FILE	REV.	SCALA:
53 VE29 2 9 2 0 1	T00ID01IDRFP29_A CODICE ELAB. T00 ID 01 IDR FP 29	A	1:200/1:200

REV.	DESCRIZIONE	DATA	SOCIETÀ	REDATTO	VERIFICATO	APPROVATO
D						
C						
B						
A	prima emissione	Dicembre 2021	Oresteade srl	Ing. F. Tucci	Ing. F. Tucci	Ing. A. Alvaro