Firmato digitalmente da

Antonino Alvaro

CN = Alvaro Antonino
C = IT

Settore 12

Via Zambonina

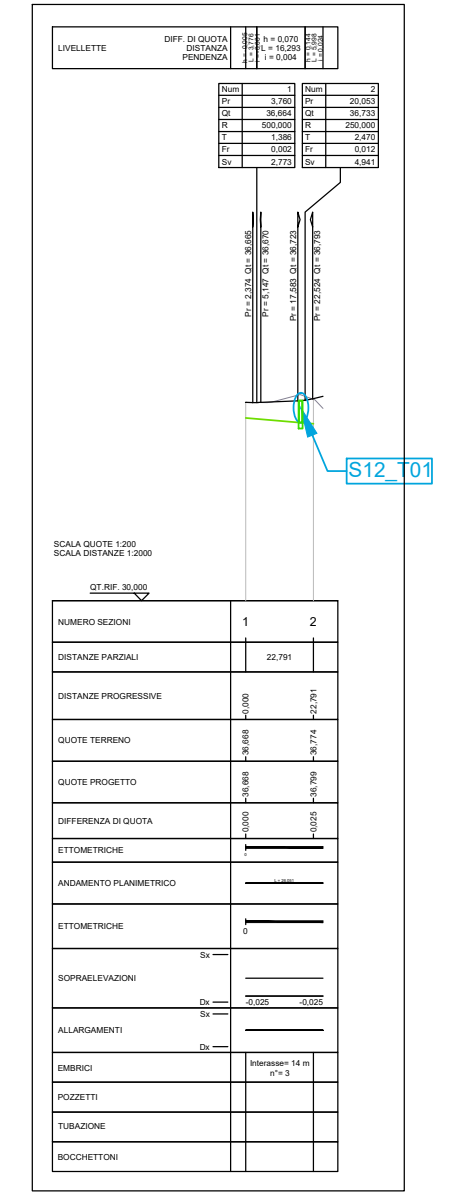

Via Zambonina Est



Ramo Sud

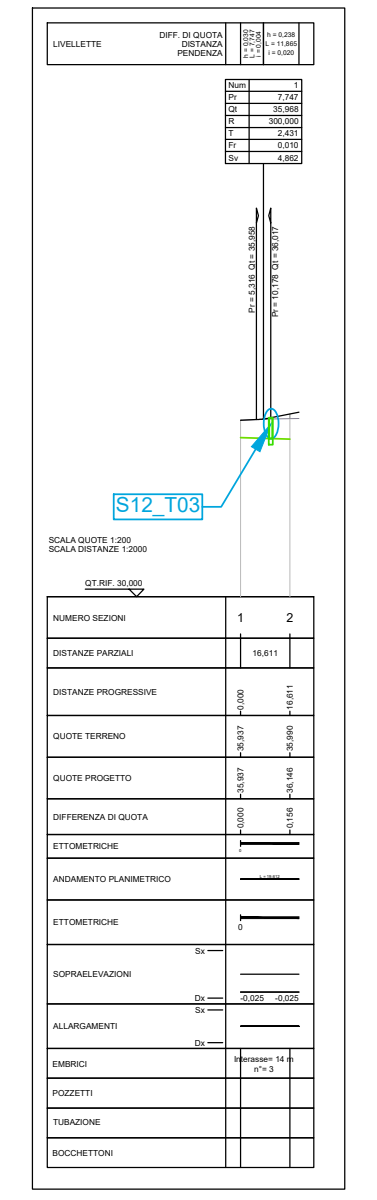

Ramo Nord

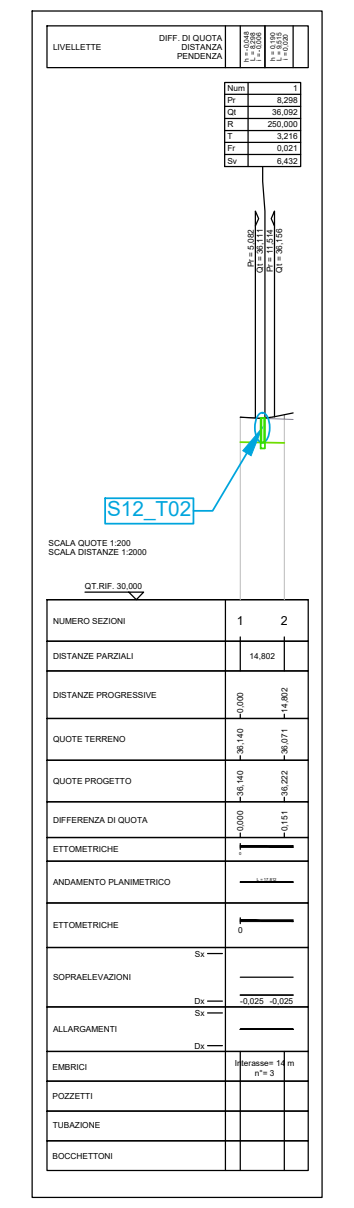

Via Brigafatta

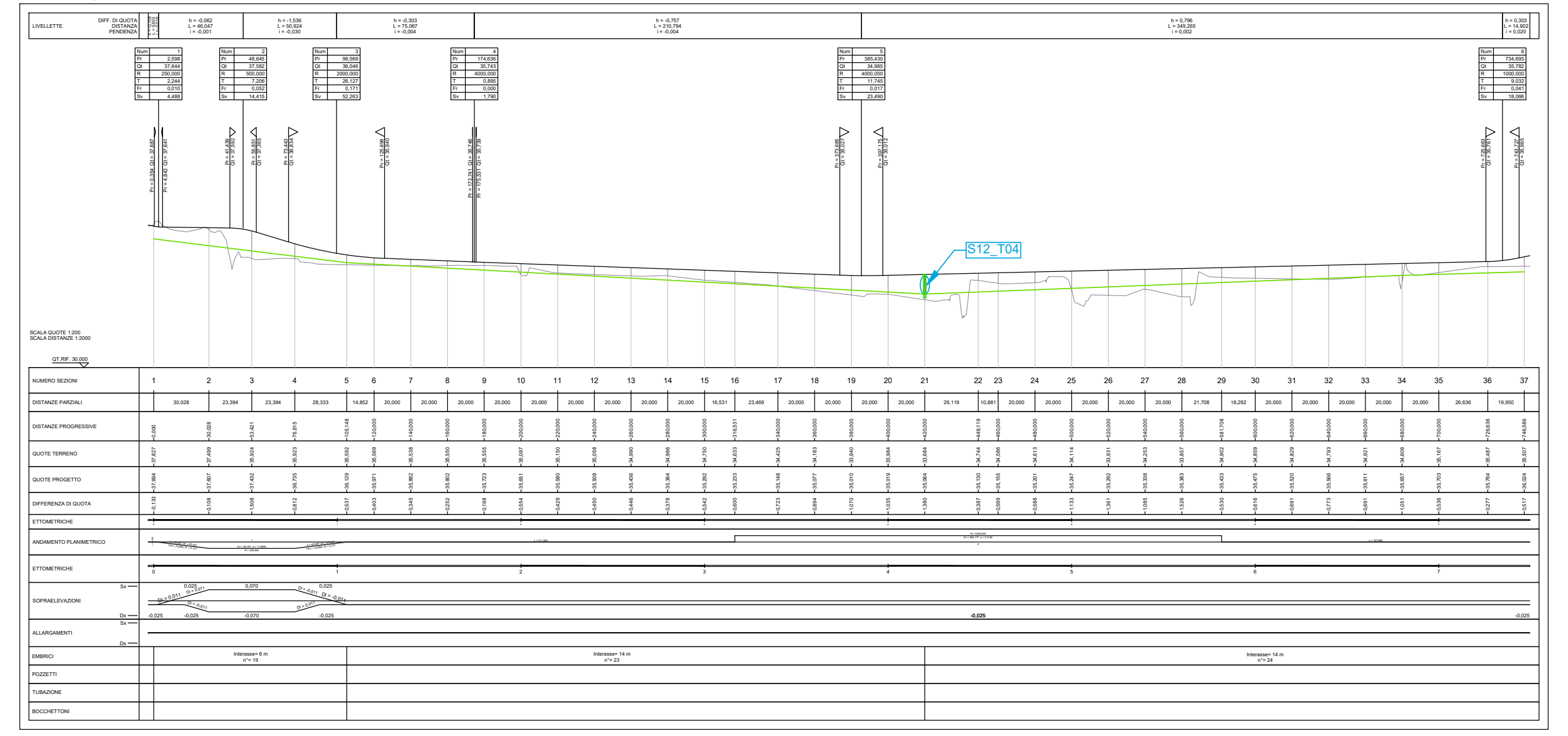

Prolungamento via Ca Bassa

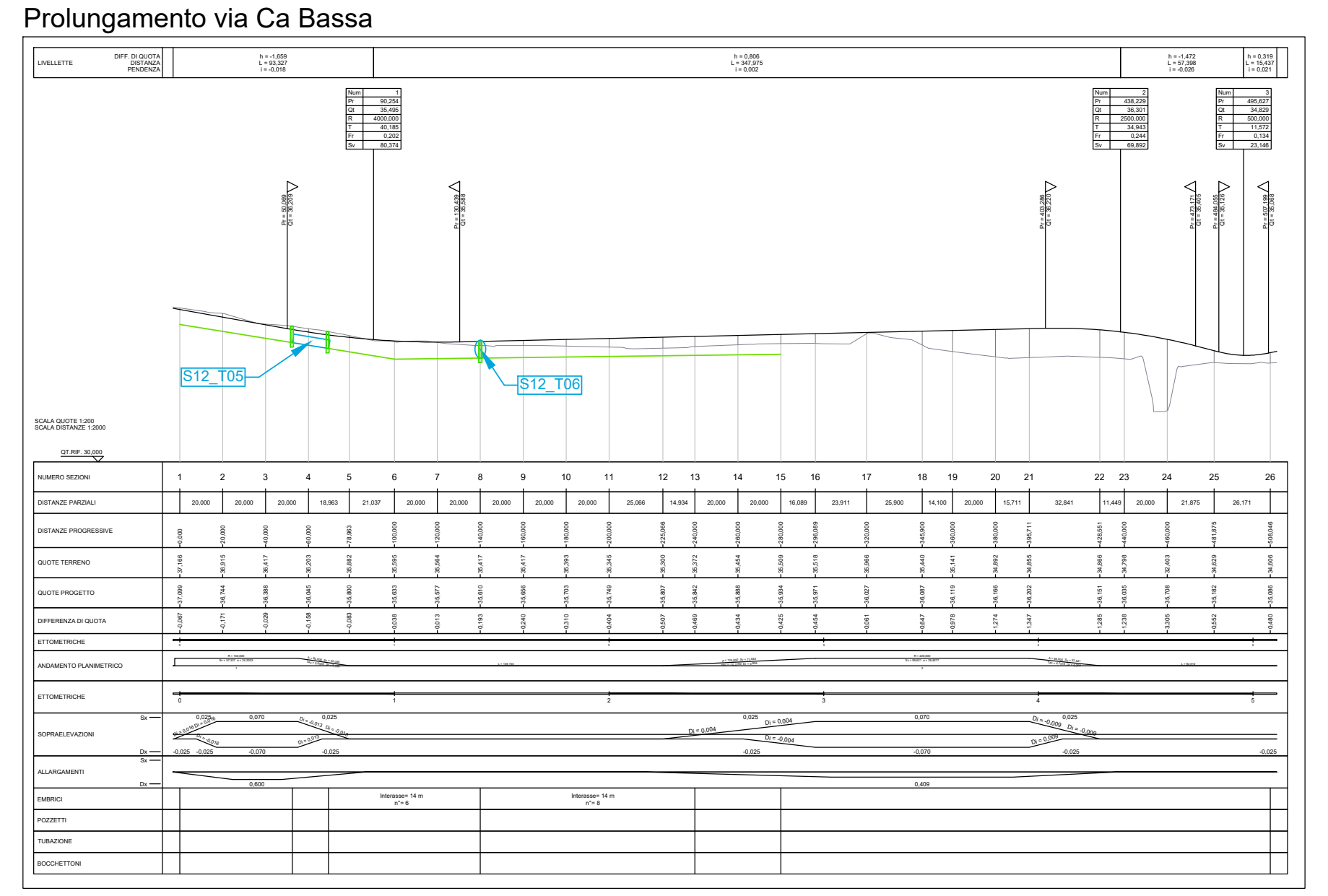

Ricucitura SP51a - Sud



Rampa 10

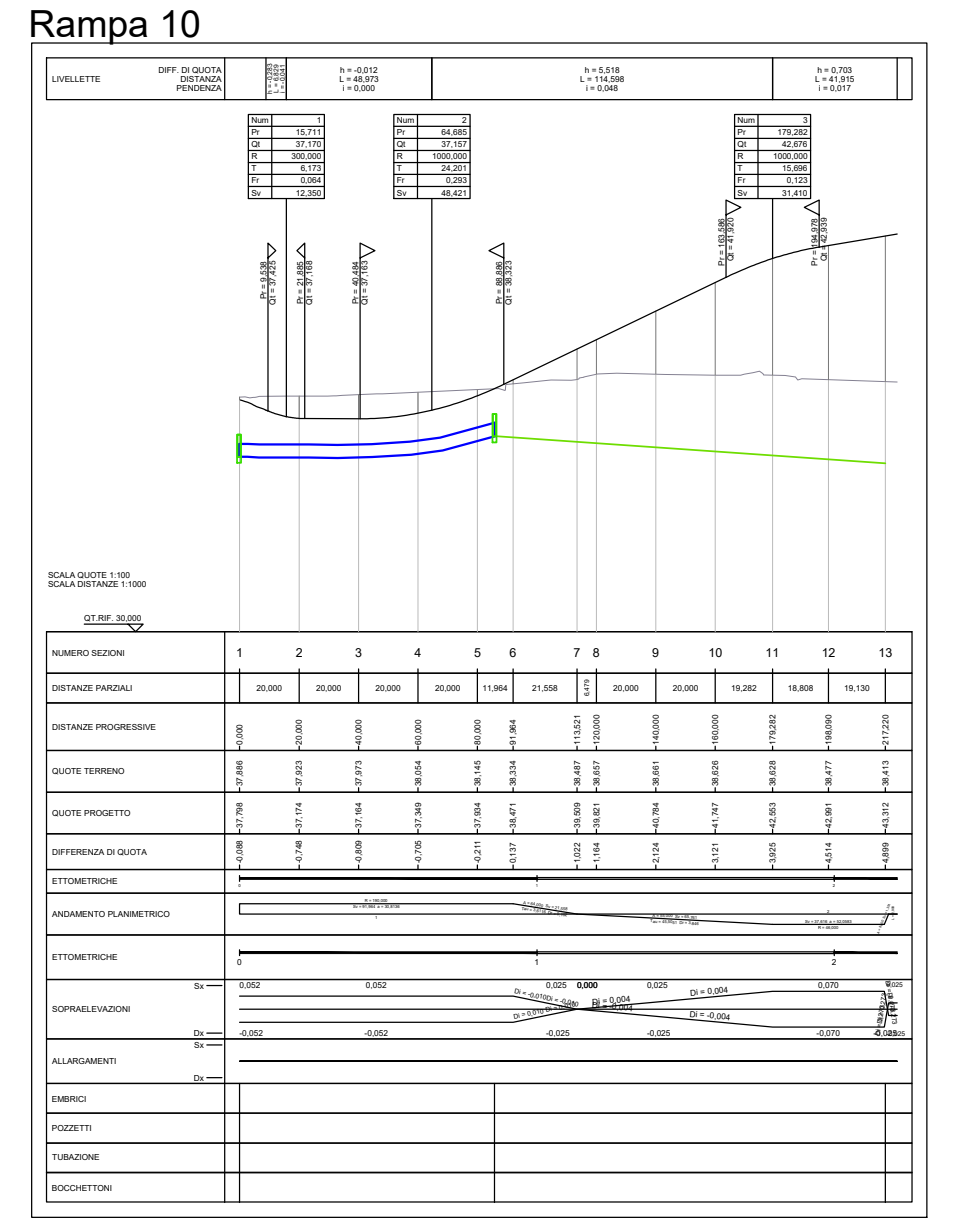

Rampa 11

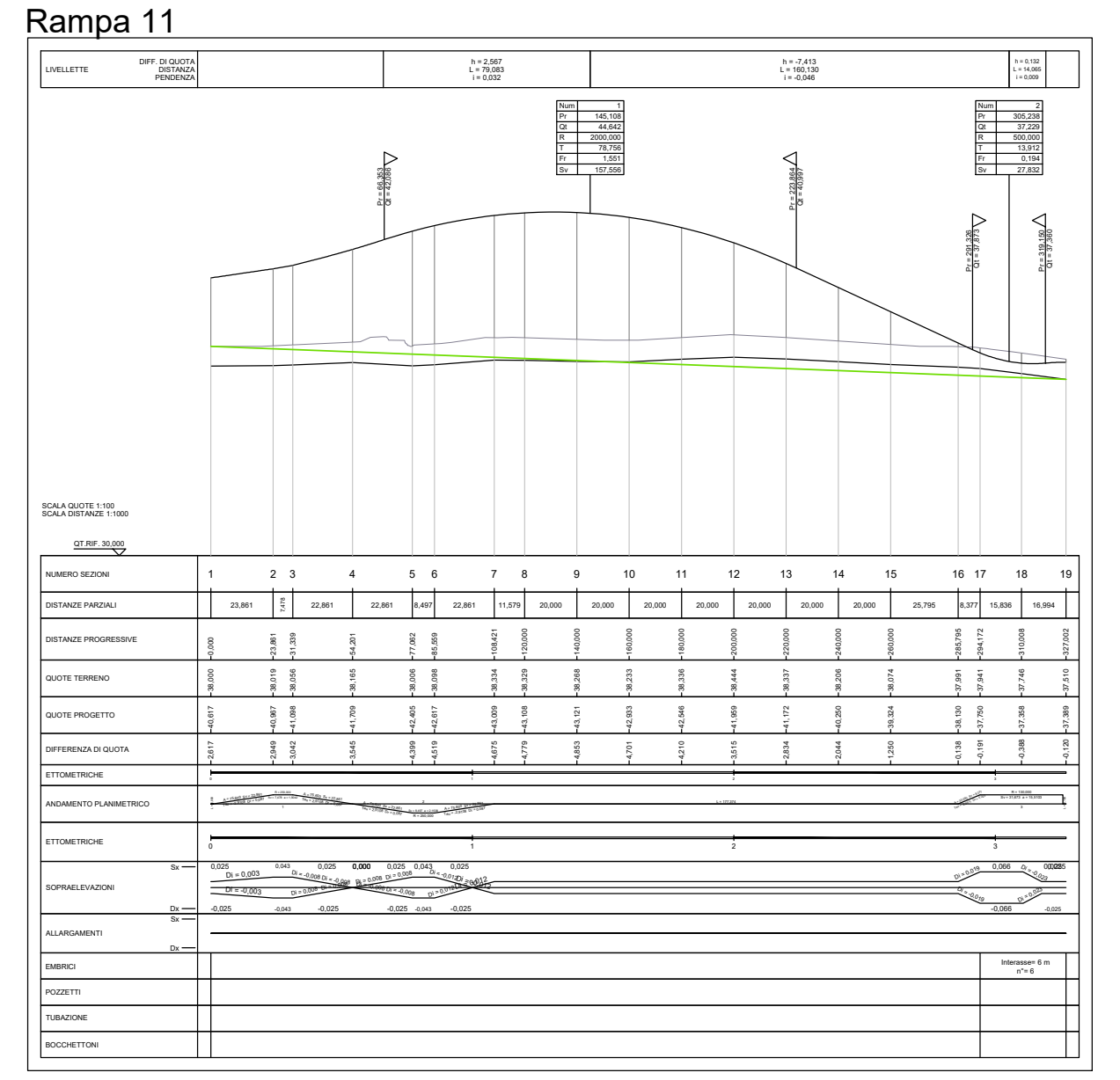

Sx

Via Zambonina

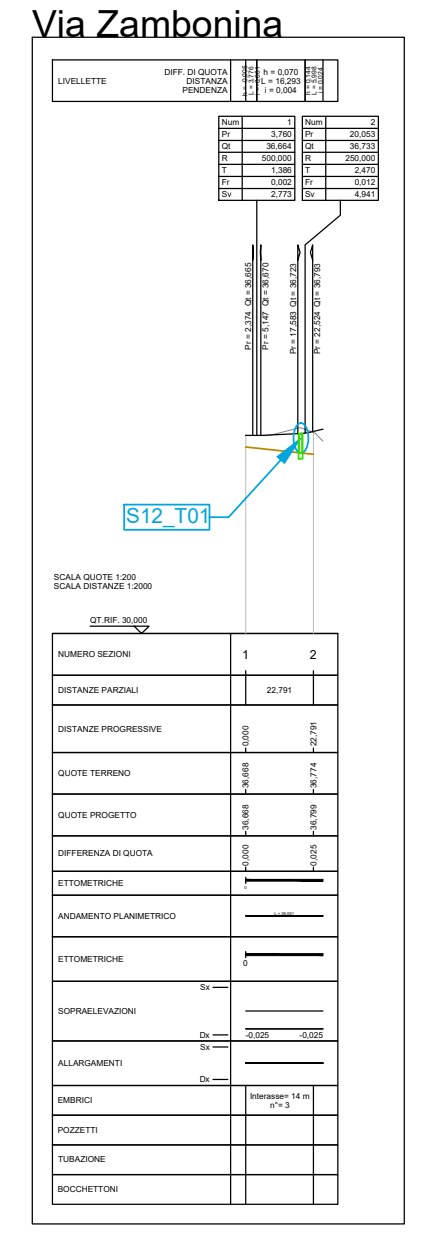

Via Zambonina Est

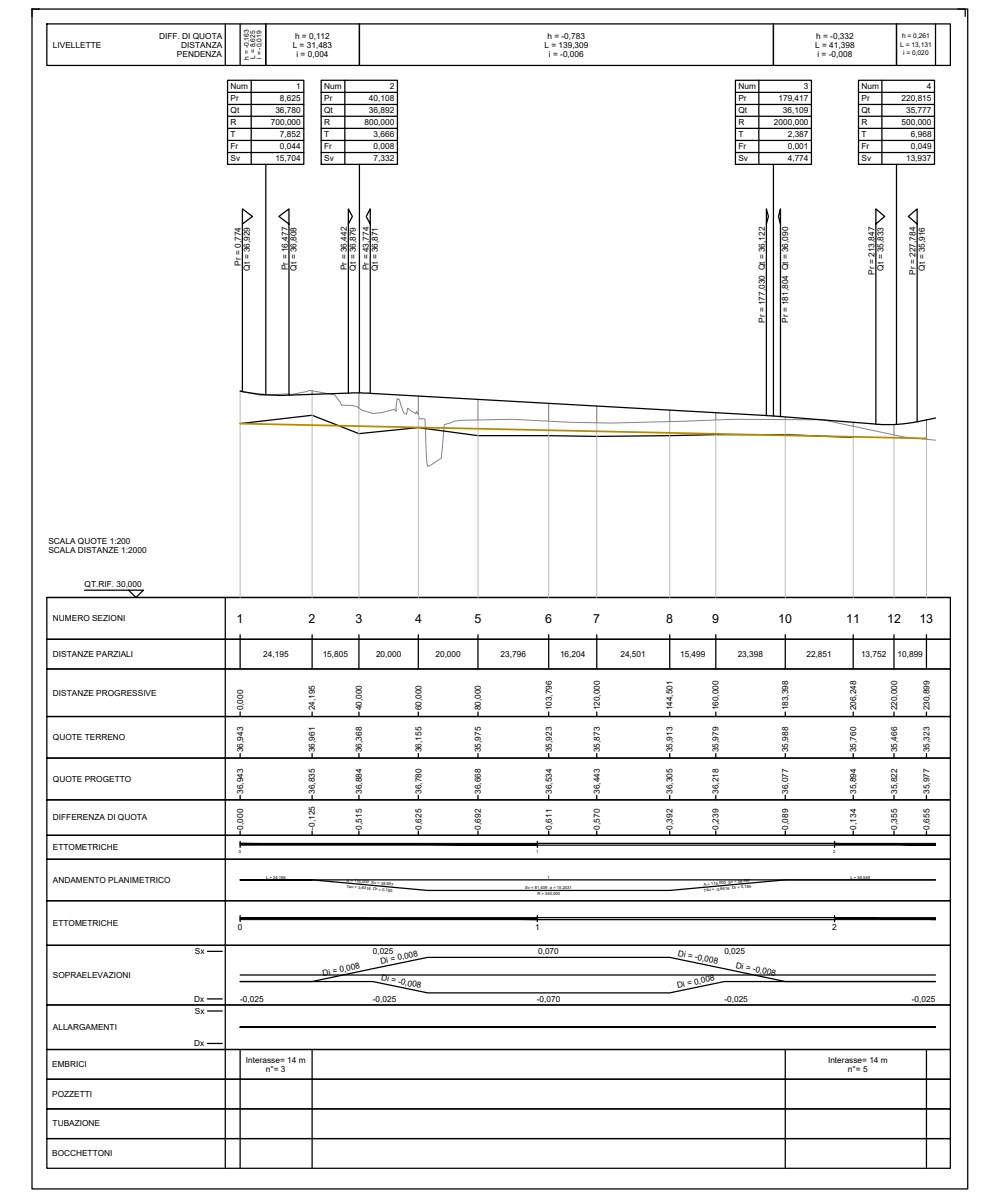

Rotatoria Brigafatta

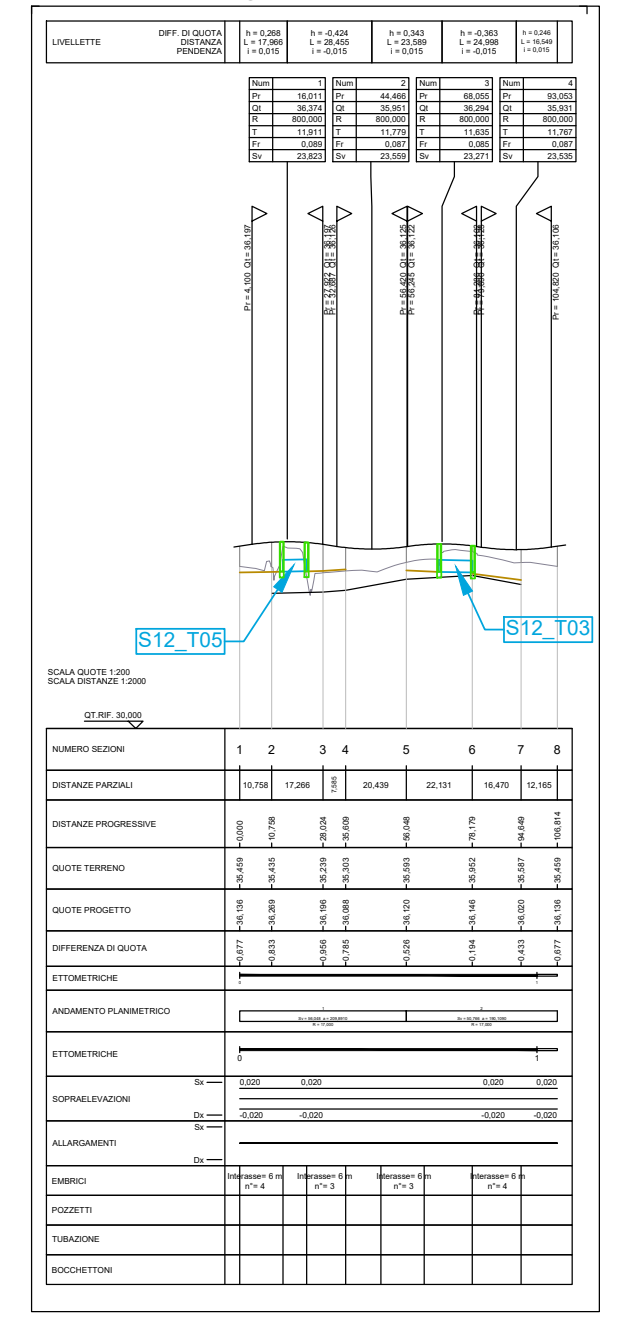

Ramo Sud

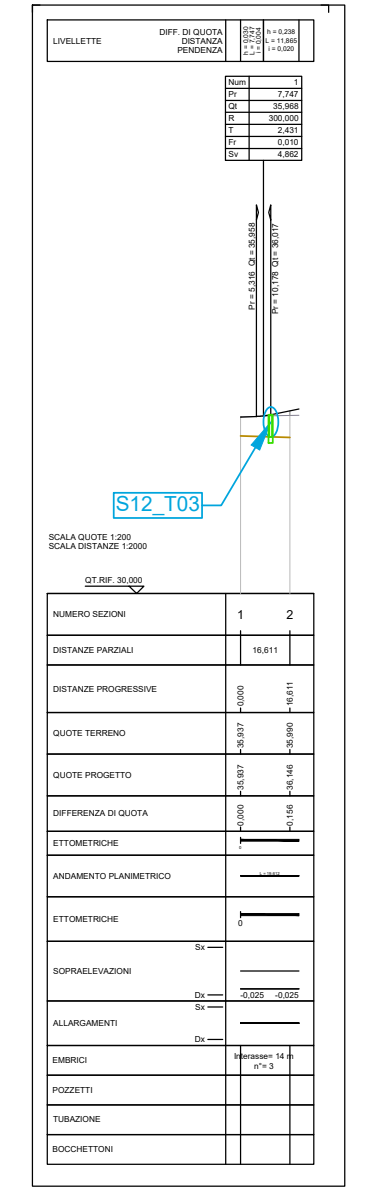

Ramo Nord

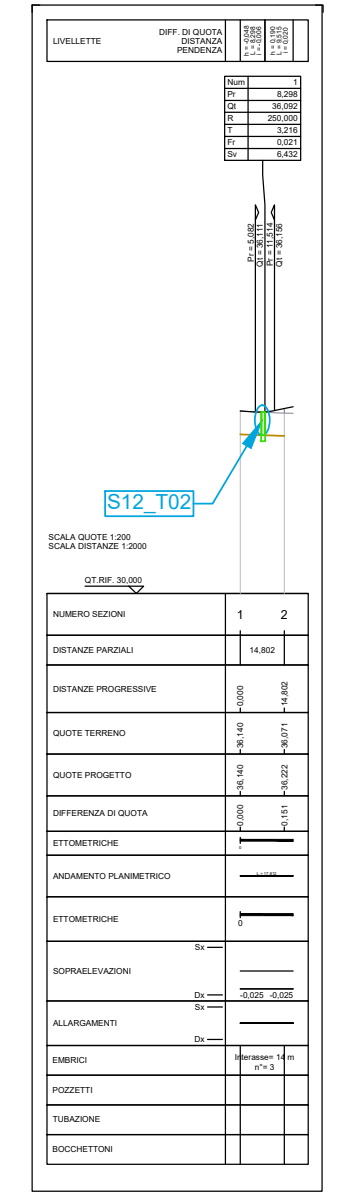

Via Brigafatta

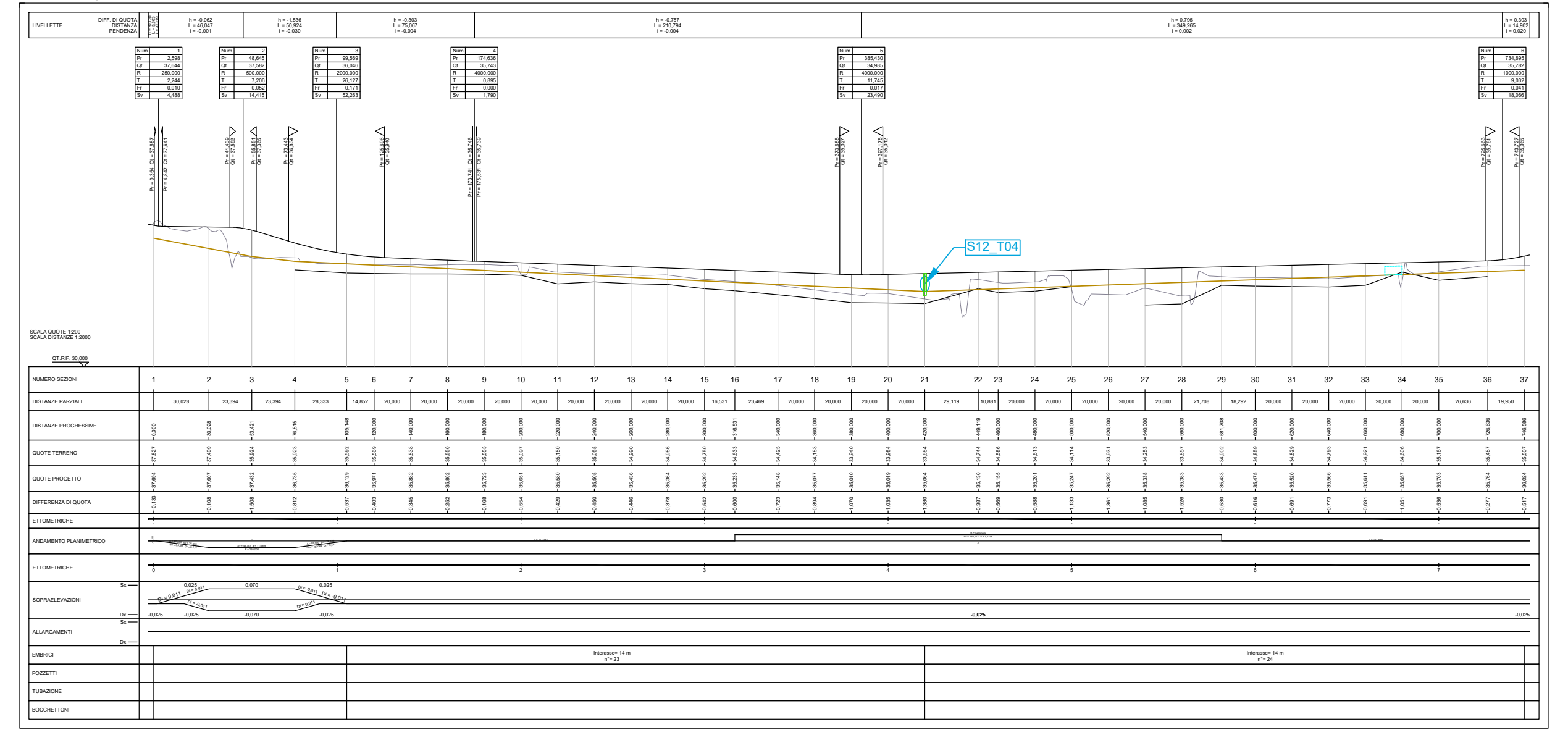

Rotatoria Vigasio

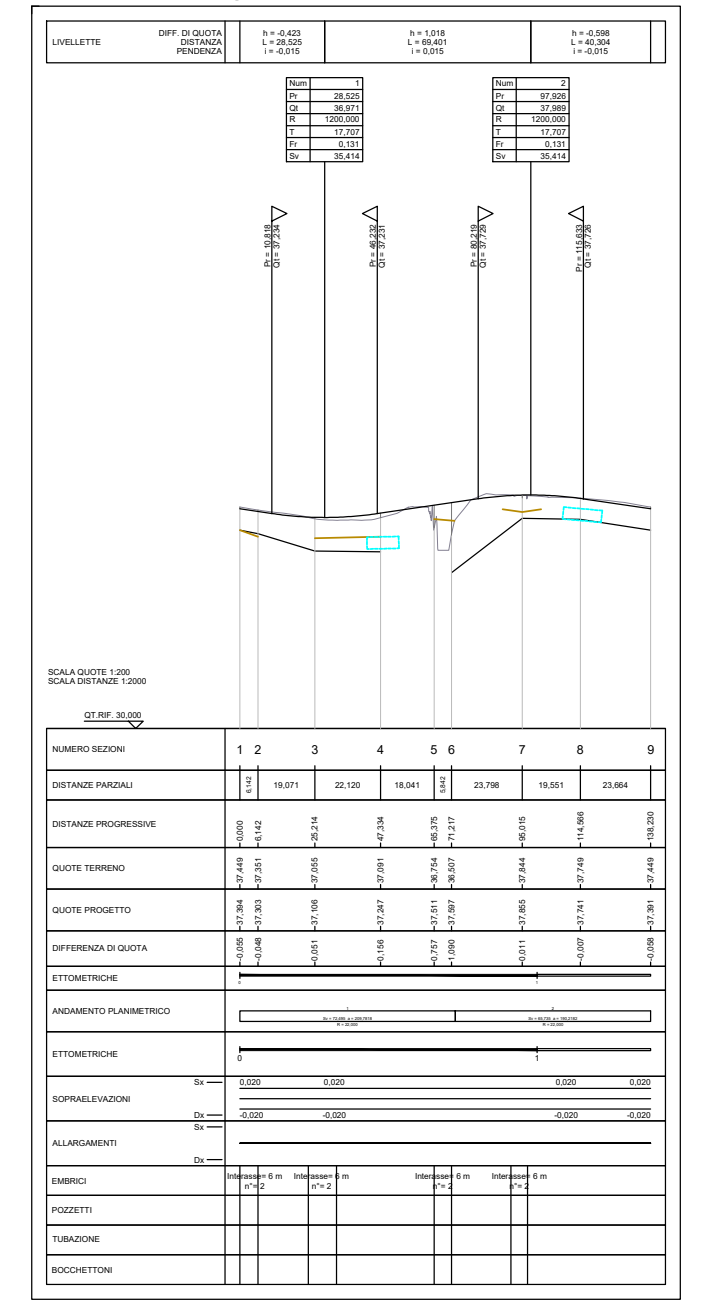

Prolungamento via Ca Bassa

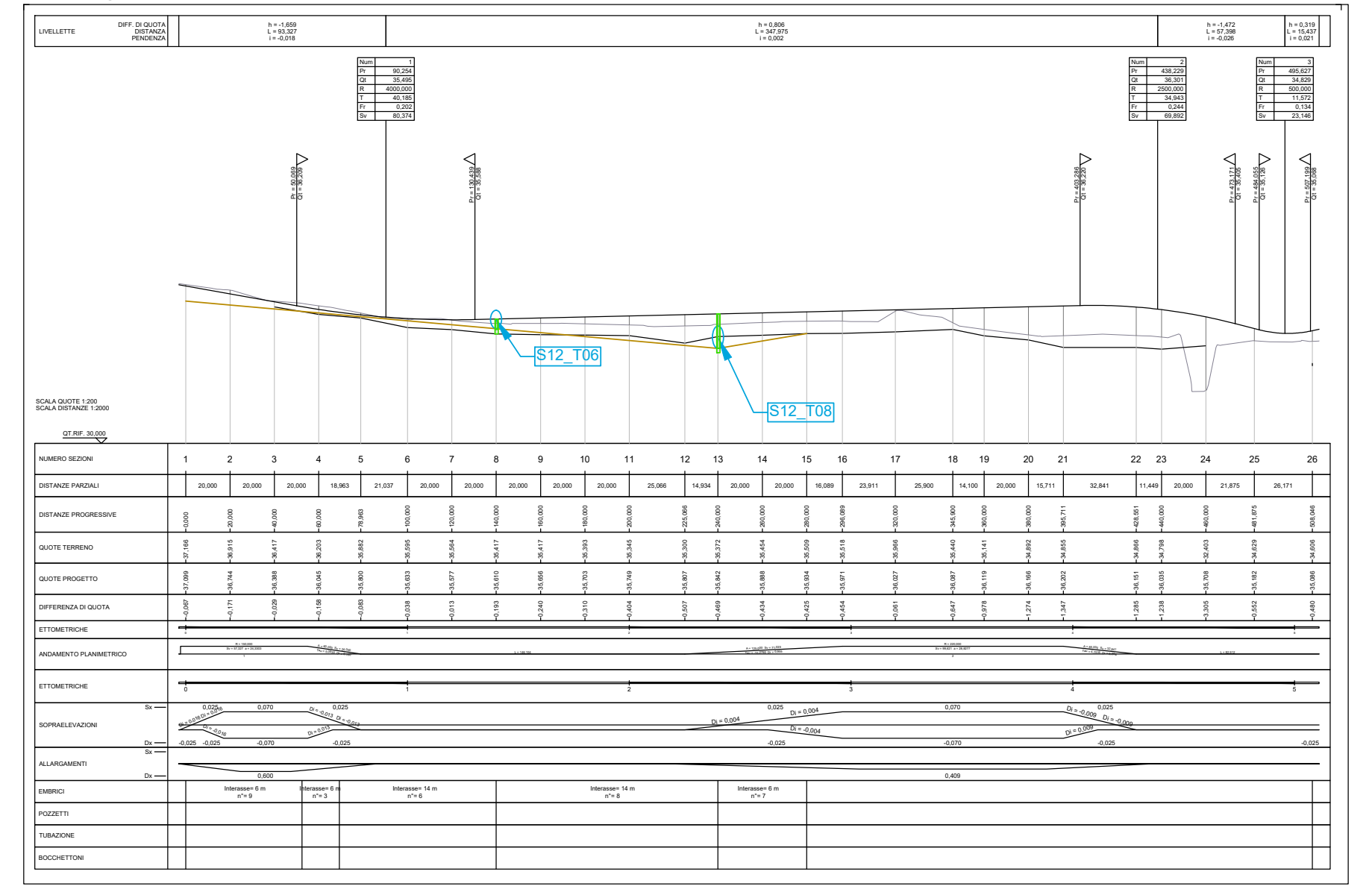

Ricucitura SP51a - Sud

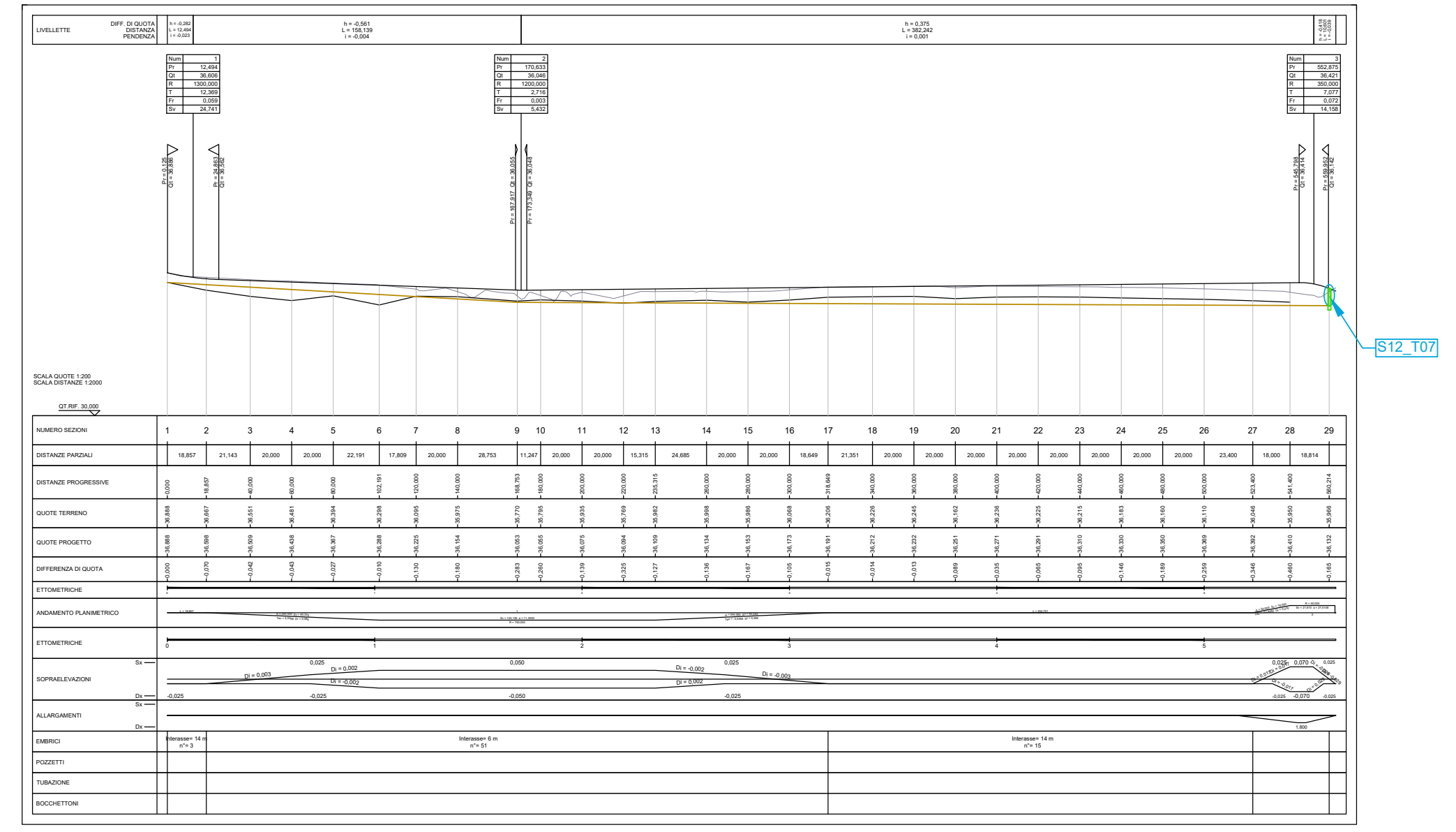

Rampa 10

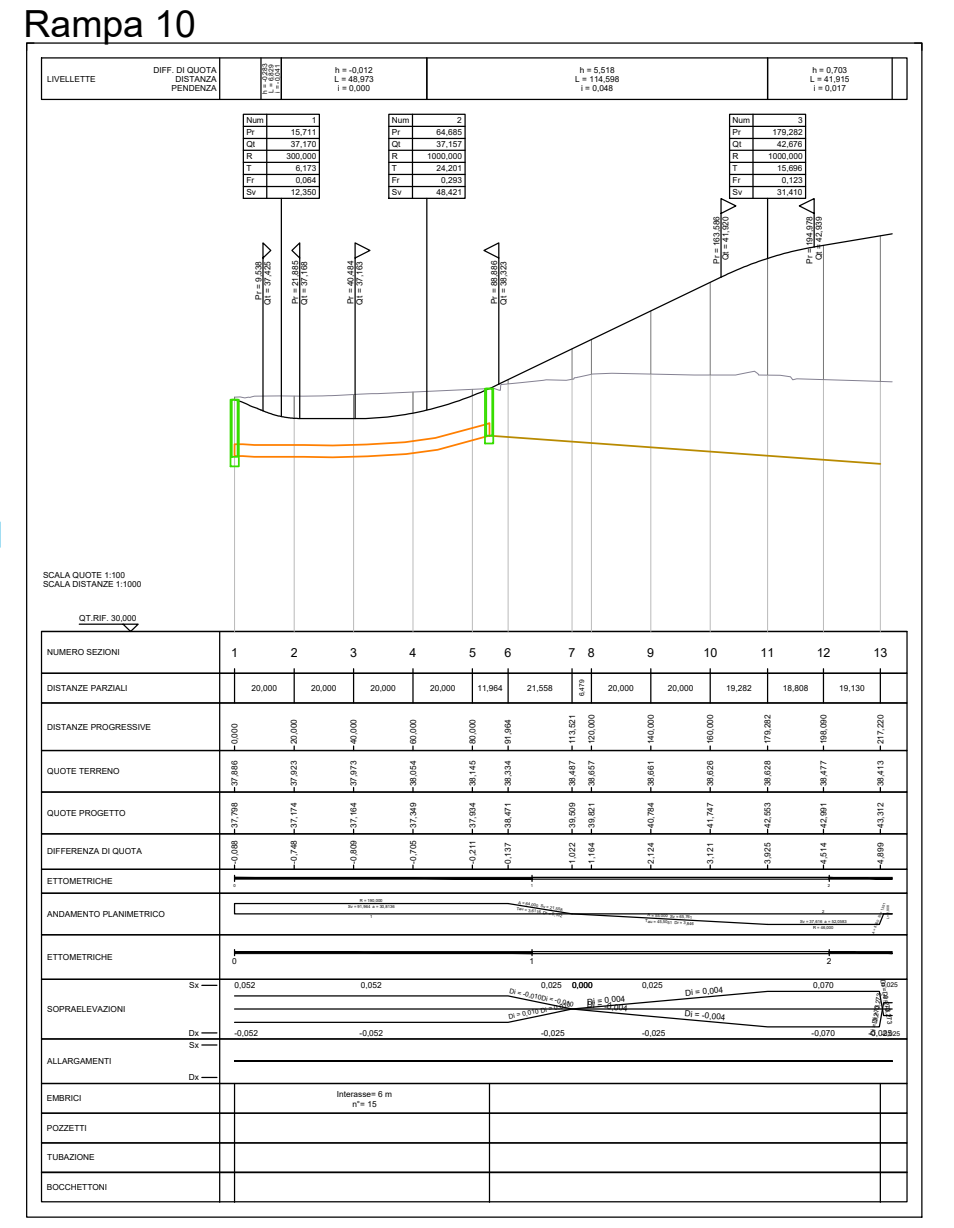

Rampa 11

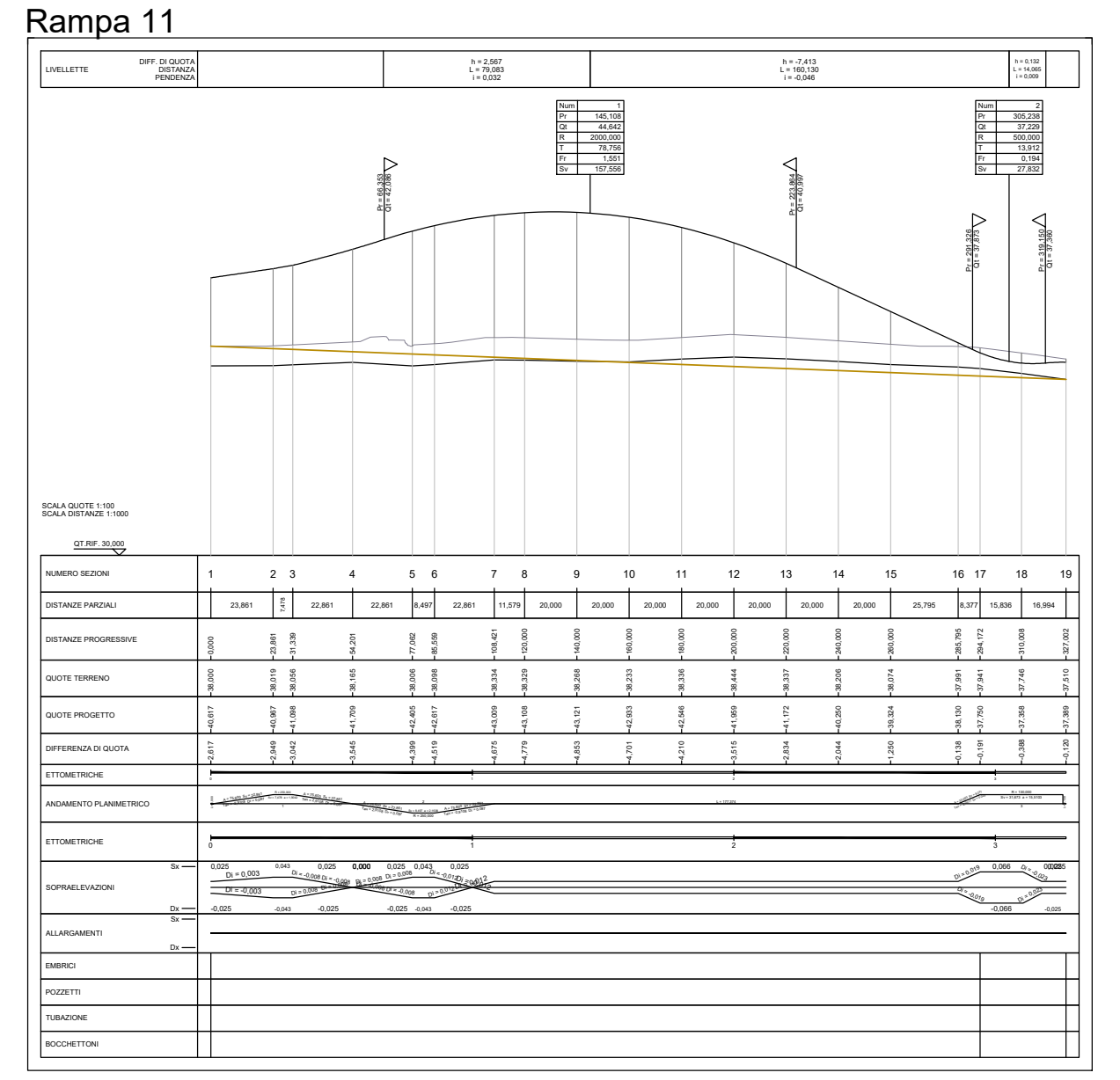

Dx

◄〰	Livelletta FDG esterno
◄〰	Livelletta FDG lato Dx
◄〰	Livelletta FDG lato Sx
◄〰	Tubazione acque di piattaforma lato Dx
◄〰	Tubazione acque di piattaforma lato Sx
◄〰	Tubazione acque di prima pioggia Dx
◄〰	Tubazione acque di prima pioggia Sx
◄〰	Tubazione acque di prima pioggia esterna
◄〰	Tubazione fognatura esterna
◄〰	FDG intubati
▭	Tubazione di attraversamento acque di seconda pioggia
▭	Tubazione di attraversamento acque di prima pioggia
▯ Pozzetto/caditoia di ispezione	▯ Pozzetto di sfioro
▯ Pozzetto di caduta	▯ Pozzetto per tomba sifone

anas
GRUPPO FS ITALIANE

Direzione Progettazione e Realizzazione Lavori

Variante alla SS12 da Buttapietra alla tangenziale SUD di Verona

PROGETTO DEFINITIVO

COD. VE29

PROGETTAZIONE: RAGGRUPPAMENTO PROGETTISTI
MANDATARIA: Sigeco Engineering
MANDANTI: No.Do. e Servizi s.r.l. Società di Ingegneria; IDRO.STRADE s.r.l.; Barci Engineering; SANDRO D'AGOSTINI INGEGNERE

IL RESPONSABILE DELL'INTEGRAZIONE DELLE PRESTAZIONI SPECIALISTICHE:
Ing. Antonino Alvaro – SIGECO ENGINEERING srl
Ordine Ingegneri Provincia di Cosenza n. A282

IL COORDINATORE PER LA SICUREZZA IN FASE DI PROGETTAZIONE:
Arch. Giuseppe Luciano – SIGECO ENGINEERING srl
Ordine Architetti Provincia di Reggio Calabria n. A2316

I GEOLOGI:
Dott. Geol. Domenico Carrà – SIGECO Eng. srl Ordine Geologi della Calabria n. 641
Dott. Geol. Francesco Molinaro – SIGECO Eng. srl Ordine Geologi della Calabria n. 1063

VISTO:IL RESPONSABILE DEL PROCEDIMENTO:
Ing. Antonio Marsella

PROTOCOLLO: DATA:

IL PROGETTISTA:
Arch. Giuseppe Luciano – SIGECO Eng. srl Ordine Architetti di Reggio Cal. n. A2316
Ing. Francesco Tucci – IDROSTRADE srl Ordine Ingegneri Cosenza n. A922
Ing. Carmine Guido – NO.DO. e Serv. srl Ordine Ingegneri Cosenza n. A1379
Ing. Sandro D'Agostini – Ordine Ingegneri Belluno n. A457
Ing. Antonio Barci – BARCI Eng. srl Ordine Ingegneri Cosenza n. A1003

GRUPPO DI PROGETTAZIONE:
Ing. Giovanni Costa – Steel Project Engineering – Ordine Ingegneri Livorno n. A1632
Arch. Alessandra Alvaro – SIGECO Eng. srl Ordine Architetti Cosenza n. A1490
Ing. Gaetano Zupo – SIGECO Eng. srl Ordine Ingegneri Cosenza n. A5385
Geom. Giuseppe Crispino – SIGECO Eng. srl Collegio Geometri Potenza n. 2296
Ing. Paola Tucci – IDROSTRADE srl Ordine Ingegneri Cosenza n. A5488
Ing. Mario Perri – IDROSTRADE srl Ordine Ingegneri Cosenza n. A3784
Arch. Simona Tucci – IDROSTRADE srl Ordine Ingegneri Cosenza n. A1637
Ing. Roberto Scrivano – NO.DO. e Serv. srl Ordine Ingegneri Cosenza n. A2061
Ing. Emiliano Domestico – NO.DO. e Serv. srl Ordine Ingegneri Cosenza n. A5501
Geol. Carolina Simone – NO.DO. e Serv. srl Ordine Geologi della Calabria n. 730
Ing. Giorgio Barci – BARCI Eng. srl Ordine Ingegneri Prov. di Cosenza n. A5873
Dott.ssa Laura Casadei – Koro s.r.l. – Iscr. el. Operatori abilitati Archeologia Prev. n. 2248

IDRAULICA DEL CORPO STRADALE

PROFILO LONGITUDINALE DELLE OPERE IDRAULICHE E FOSSI DI GUARDIA (Tav 11 di 13)

SVINCOLI E RAMPE

CODICE PROGETTO	NOME FILE	REV.	SCALA:
CO VE0029 D 2001	T00ID01IDRFP39_A CODICE ELAB. T00ID01IDRFP39	A	1:2000/1:200

REV.	DESCRIZIONE	DATA	SOCIETA'	REDATTO	VERIFICATO	APPROVATO
D						
C						
B						
A	prima emissione	Dicembre 2021	Idrostrade srl	Ing. P. Tucci	Ing. F. Tucci	Ing. A. Alvaro