Firmato digitalmente da
Antonino Alvaro
CN = Alvaro Antonino
C = IT

Settore 13

Sx

Rampa 1



Rampa 2



Rampa 3



Rampa 4



Rampa bidirezionale A



Ramo Ovest



Ramo Est

Strada della Corte Bassa

Dx

Rampa 1

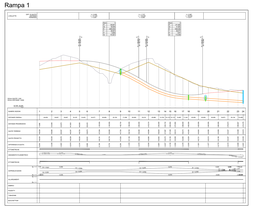

Rampa 2



Rampa 3



Rampa 4



Rampa bidirezionale A



Rotatoria Ca Brusà

Ramo Ovest

Ramo Est

Strada della Corte Bassa



Livelletta FDG esterno	
Livelletta FDG lato Dx	
Livelletta FDG lato Sx	
Tubazione acque di piattaforma lato Dx	
Tubazione acque di piattaforma lato Sx	
Tubazione acque di prima pioggia Dx	
Tubazione acque di prima pioggia Sx	
Tubazione acque di prima pioggia esterna	
Tubazione fognatura esterna	
FDG visibile	
Tubazione di attraversamento acque di seconda pioggia	
Tubazione di attraversamento acque di prima pioggia	
Pozzetto/cadituia di ispezione	Pozzetto di sifone
Pozzetto di caduta	Pozzetto per tomba sifone

anas
GRUPPO FERROVIE
Direzione Progettazione e Realizzazione Lavori

Variante alla SS12 da Buttapietra
alla tangenziale SUD di Verona

PROGETTO DEFINITIVO

COD. VE29

PROGETTAZIONE: MANDATARIA: Pini Group s.r.l. – Studio di Ingegneria; ARCHITECTURE & ENGINEERING; Barco
MANDANTI: Consorzio Stabile Operandi; GPO STRADE s.r.l.
PROGETTISTI: Ing. Giovanni Pini – Ordine degli Ingegneri della Provincia di Milano n. 19758
IL RESPONSABILE DELL'INTEGRAZIONE DELLE PRESTAZIONI SPECIALISTICHE: Arch. Giuseppe Loconte – ORDINE DEGLI ARCHITETTI PPC DELLA PROVINCIA DI MILANO n. 2583
Collaboratore alla direzione – DIRETTORE ARCHITETTURA: Arch. Elisabetta Pini – ORDINE DEGLI ARCHITETTI PPC DELLA PROVINCIA DI MILANO n. 4997
IL COORDINATORE PER LA SICUREZZA IN FASE DI PROGETTAZIONE: Arch. Giuseppe Loconte – ORDINE DEGLI ARCHITETTI PPC DELLA PROVINCIA DI MILANO n. 2583
GEOLOGO: Dott. Giovanni Carlo – Dott. Ingegnere Geologo – Ordine Ingegneri Verona n. 1432
CONSULENTI: Dott. Geologo Stefano Zaupa – Ordine Geologi Veneto n. 368; Dott. Archeologo Carlo Tosi – ARCHEO SOC. Soc. Coop. Archeologica – Elenco MiBACT n. 1; Dott. Agronomo Gianluca Franceschini – Ordine Dottori Agronomi e Forestali di Verona n. 1175; Dott. Geologo Filippo Ferrari – Ordine Ingegneri Verona n. 1349; Ing. Alberto Ferro – Ordine degli Ingegneri Verona n. 1349; Ing. Alberto Tosi – ARCHEOLAB srl Unico Ingegneri Verona n. 4147; Ing. Simone Tosi – ARCHEOLAB srl Unico Ingegneri Verona n. 4147; Ing. Giovanni Ferrari – Ordine degli Ingegneri Verona n. 1349; Ing. Stefano Zenarolla – Ordine degli Ingegneri Verona n. 1349; Dott. Carolina Girardi – Ordine degli Geologi del Veneto n. 368; Dott. Agronomo Alessandro Franceschini – Ordine dei Dottori Agronomi e Forestali Verona n. 1175; Dott. Agronomo Luca Cavallini – Ordine dei Dottori Agronomi e Forestali Verona n. 1246
PROTOCOLLO: DATA:

IDRAULICA DEL CORPO STRADALE
PROFILO LONGITUDINALE DELLE OPERE IDRAULICHE E FOSSI DI GUARDIA (Tav. 12 di 13)
SCALA: 1:1000 / 1:100

CODICE PROGETTO	NOME FILE	REV.	SCALA:
	T00ID01IDRFP40_A		
CODICE ELAB. T 0 0 I D 0 1 I D R F P 4 0		A	1:200/1:50

REV.	DESCRIZIONE	DISEGNATO	VERIFICATO	RIDATTATO	VERIFICATO	APPROVATO
D						
C						
B						
A	prima emissione	Geotecs Srl	Gabriele srl	Ing. F. Tucci	Ing. F. Tucci	Ing. A. Alvaro