Firmato digitalmente da
Antonino Alvaro
CN = Alvaro Antonino
C = IT



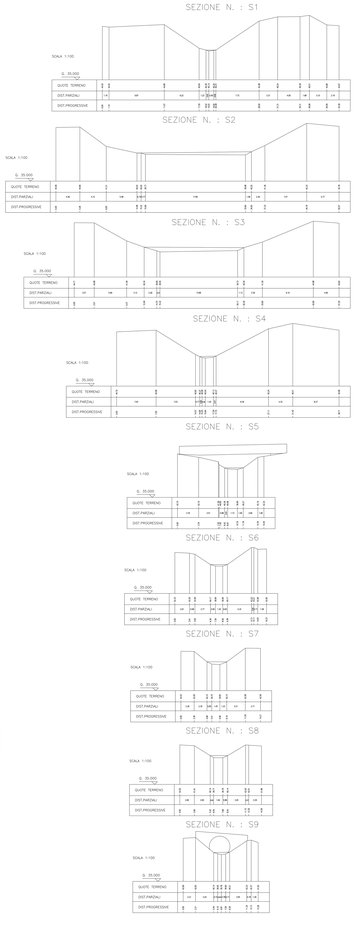







Anas
GRUPPO FERROVIE ITALIANE

Direzione Progettazione e Realizzazione Lavori

Variante alla SS12 da Buttapietra
alla tangenziale SUD di Verona

PROGETTO DEFINITIVO COD. VE29

PROGETTAZIONE: MANDATARIA: Ing. De. e Servizi s.r.l. (Società di Ingegneria)
MANDANTI:
Geom. Calzolaio
Barci Costruzioni Generali
CMC STRADE s.r.l.
Consorzio Stabile Nazionale Costruzioni

IL RESPONSABILE DELL'INTEGRAZIONE DELLE PRESTAZIONI SPECIALISTICHE:
Arch. Giuseppe Lucchese – ISINGEG ENGINEERING srl
Ordine Ingegneri Provincia di Catania n. 4292

IL COORDINATORE PER LA SICUREZZA IN FASE DI PROGETTAZIONE:
Arch. Giuseppe Lucchese – ISINGEG ENGINEERING srl
Ordine Architetti Provincia di Reggio Calabria n. 427/A

I TECNICI:
Dott. Geol. Domenico Carità - Geolog. ed Ordine Geologi della Calabria n. 491
Ing. Giuseppe Cappello - Ordine degli Ingegneri della Provincia di Reggio Calabria n. 1967

ESPERTO RESPONSABILE DEL PROCEDIMENTO:
Ing. Antonio Marvasi

GRUPPO DI PROGETTAZIONE:
Ing. Giuseppe Lucchese – ISINGEG ENGINEERING srl - Ordine Architetti Provincia di Reggio Calabria n. 427/A
Arch. Massimiliano Bruno – Ordine Ingegneri della Provincia di Catania n. 4292
Ing. Gianluca Zuppa – SISTEC Srl - Ordine Ingegneri Catania n. 4288
Geom. Giuseppe Calzolaio – SISTEC Srl - Collegio Geometri Palermo n. 2804
Ing. Paolo Sacco – ARCHEMAT srl - Ordine Ingegneri Catania n. 4969
Ing. Giuseppe Cappello - Ordine degli Ingegneri della Provincia di Reggio Calabria n. 1967
Arch. Simone Rizzo – ARCHEMAT srl - Ordine Ingegneri Catania n. 4967
Ing. Roberto Schiavone – ISCHI S.r.l. - Ordine Ingegneri Catania n. 4391
Ing. Giuseppe Cappello - Ordine degli Ingegneri della Provincia di Reggio Calabria n. 1967
Geol. Domenico Carità - Ordine Geologi della Calabria n. 491
Ing. Giorgio Bonsi – ARES Srl - Ordine Ingegneri Pisa n. 1 sez. A
Geometra Luigi CIGANA - Collegio Geom. Ver. di Verona Collegio Geometri Verona n. 1 ZAR

PROTOCOLLO: DATA:

OPERE IDRAULICHE RELATIVE ALLE INTERFERENZE
PLANIMETRIA E SEZIONI IDRAULICHE DI RILIEVO CELERIMETRICO
(Tavola 8 di 8)

CODICE PROGETTO	NOME FILE	REV.	SCALA:
PROGETTO DEFINITIVO / LOTTO 0 / CODICE ELABORATO T00IG03GRPVO8_A	T00IG03GRPVO8_A	A	1:200/1:200

REV.	DESCRIZIONE	DATA	DISEGNATO	RIDATTO	VERIFICATO	APPROVATO
D						
C						
B						
A	prima emissione	Ottobre 2021	Geotecnica srl	Ing. R. Tucci	Ing. R. Tucci	Ing. A. Alvaro