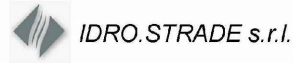


Variante alla SS12 da Buttapietra
alla tangenziale SUD di Verona

PROGETTO DEFINITIVO

COD. VE92

PROGETTAZIONE: RAGGRUPPAMENTO PROGETTISTI	MANDATARIA: 	MANDANTI:   	No.Do. e Servizi s.r.l. Società di Ingegneria 
---	--	--	---

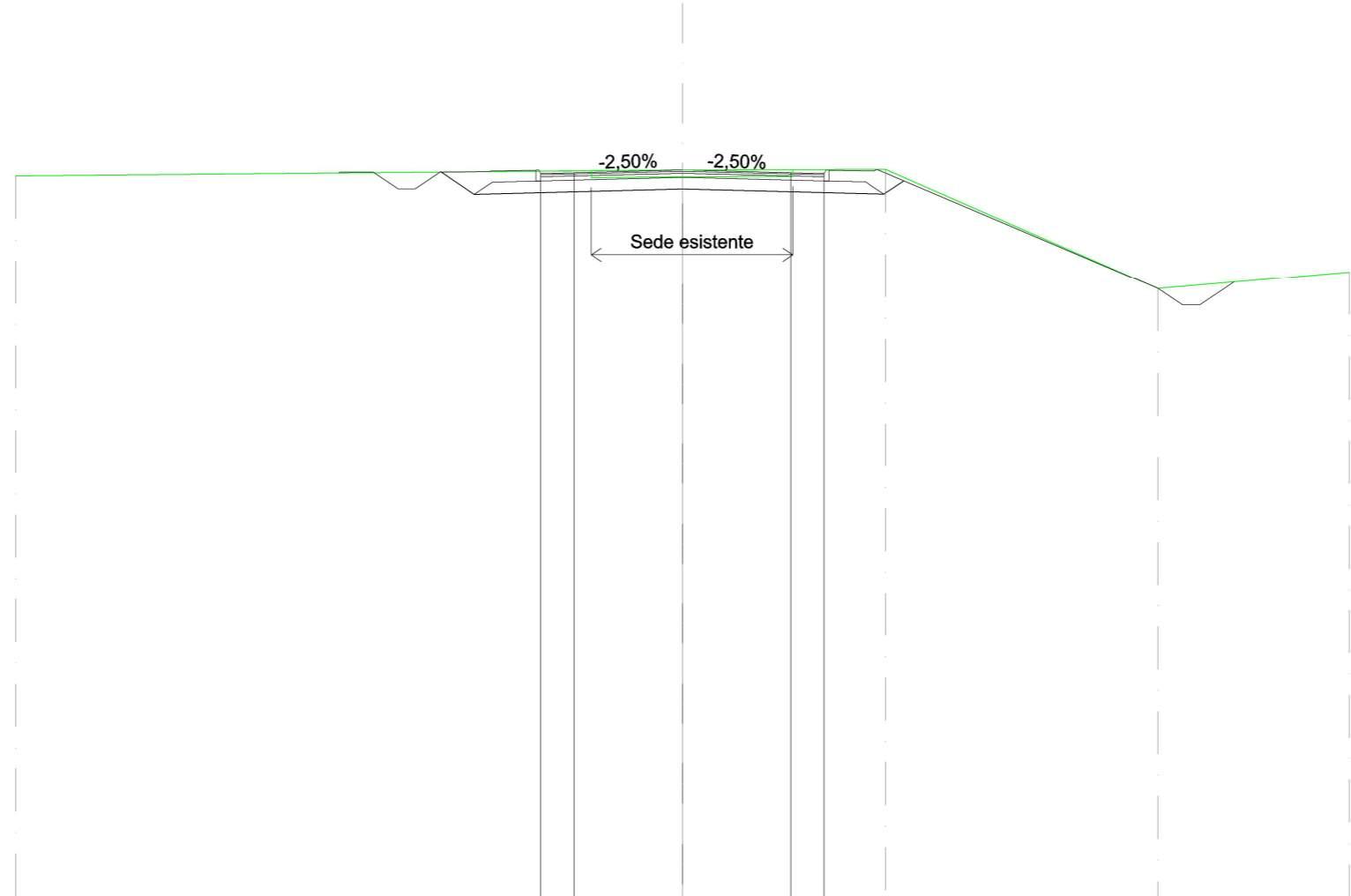
IL RESPONSABILE DELL'INTEGRAZIONE DELLE PRESTAZIONI SPECIALISTICHE: <i>Ing. Antonino Alvaro – SIGECO ENGINEERING srl Ordine Ingegneri Provincia di Cosenza n. A282</i>	PROGETTISTI: <i>Arch. Giuseppe Luciano – SIGECO Eng. srl Ordine Architetti di Reggio Cal. n. A2316 Ing. Francesco Tucci – IDROSTRADE srl Ordine Ingegneri Cosenza n. A922 Ing. Carmine Guido – NO.DO. e Serv. srl Ordine Ingegneri Cosenza n. A1379 Ing. Sandro D'Agostini – Ordine Ingegneri Belluno n. A457 Ing. Antonio Barci – BARCI Eng. srl Ordine Ingegneri Cosenza n. A1003</i>
IL COORDINATORE PER LA SICUREZZA IN FASE DI PROGETTAZIONE: <i>Arch. Giuseppe Luciano – SIGECO ENGINEERING srl Ordine Architetti Provincia di Reggio Calabria n. A2316</i>	GRUPPO DI PROGETTAZIONE: <i>Ing. Ovidio Italiano – SIGECO Eng. srl Ordine Ingegneri di Reggio Calabria n. A2177 Arch. Alessandra Alvaro – SIGECO Eng. srl Ordine Architetti Cosenza n. A1490 Ing. Gaetano Zupo – SIGECO Eng. srl Ordine Ingegneri Cosenza n. A5385 Geom. Giuseppe Crispino – SIGECO Eng. srl Collegio Geometri Potenza n. 2296 Ing. Paola Tucci – IDROSTRADE srl Ordine Ingegneri Cosenza n. A5488 Ing. Mario Francesco Perri – IDROSTRADE srl Ordine Ingegneri Cosenza n. A3784 Arch. Simona Tucci – IDROSTRADE srl Ordine Architetti Cosenza n. A1637 Ing. Roberto Scrivano – NO.DO. e Serv. srl Ordine Ingegneri Cosenza n. A2061 Ing. Emiliano Domestico – NO.DO. e Serv. srl Ordine Ingegneri Cosenza n. A5501 Geol. Carolina Simone – NO.DO. e Serv. srl Ordine Geologi della Calabria n. 730 Ing. Giorgio Barci – BARCI Eng. srl Ordine Ingegneri Prov. di Cosenza n. A5873</i>
I GEOLOGI: <i>Dott. Geol. Domenico Carrà – SIGECO Eng. srl Ordine Geologi della Calabria n. 641 Dott. Geol. Francesco Molinaro – SIGECO Eng. srl Ordine Geologi della Calabria n. 1063</i>	
VISTO:IL RESPONSABILE DEL PROCEDIMENTO: <i>Ing. Antonio Marsella</i>	
PROTOCOLLO:	DATA:

**Progetto Stradale
Viabilità secondaria via Azzano
Sezioni trasversali via Azzano**

CODICE PROGETTO	NOME FILE		REV.	SCALA:
CO ME0029 D 2001	S07PS00TRASZ01_A			
	CODICE ELAB.		A	1:200
	S07PS00TRASZ01			
D				
C				
B				
A	Prima emissione	12/2021	Idro.Strade Srl	Ing. F. Tucci Arch. G. Luciano Ing. A. Alvaro
REV.	DESCRIZIONE	DATA	SOCIETA'	REDATTO
				VERIFICATO APPROVATO

SCAVI E BONIFICHE	
STERRO	8,335 m ²
SCARIFICA SEDE ESISTENTE	6,048 m ²
FOSSO	1,904 m ²
RILEVATI	
RILEVATO	0,095 m ²
TERRENO VEGETALE	2,816 m ²
SOVRASTRUTTURA STRADALE	
STRATO DI USURA	8,500 m ²
STRATO DI BINDER	8,500 m ²
STRATO DI BASE	8,500 m ²
STRATO DI FONDAZIONE	4,110 m ²
MANUFATTI	
CORDOLO	0,091 m ²

SEZIONE N.: 1
 QT. PROGETTO: 41,800
 DIST.PROG.: 0,000
 DIST.SUCC.: 20,000



SCALA 1:200

QT.RIF. 20,000

QUOTE TERRENO					41,626		41,800	41,815		38,264		38,751
DIST. PARZIALI TERRENO			20,000				6,088		8,165	5,747		
DIST. PROGR. TERRENO		-20,000					0,000	6,088		14,253		20,000
QUOTE STRATO SUP.			41,710 41,737 41,737 41,237 41,237 41,737			41,750 41,767 41,474 41,794 41,694 41,474 41,719	41,800	41,719		38,264 37,764 37,764 38,264 38,458		
DIST. PARZIALI STRATO SUP.			1,000 0,750 0,500 0,750 1,500			1,350 1,000 1,000 3,250	3,250	3,250	1,000 1,350	8,432		
DIST. PROGR. STRATO SUP.			-10,314 -10,275 -9,275 -8,525 -8,025 -7,275			-5,775 -5,750 -4,400 -4,300 -4,250 -3,250	0,000	-3,250	4,250 4,300 4,400 5,750 5,821	-14,253 -15,003 -15,503 -16,252 -16,543		

SCAVI E BONIFICHE	
STERRO	4,713 m ²
SCARIFICA SEDE ESISTENTE	6,108 m
BONIFICA	1,963 m ²
FOSSO	0,989 m ²
RILEVATI	
RILEVATO	0,057 m ²
TERRENO VEGETALE	1,702 m
SOVRASTRUTTURA STRADALE	
STRATO DI USURA	7,500 m
STRATO DI BINDER	7,500 m
STRATO DI BASE	7,500 m
STRATO DI FONDAZIONE	3,229 m ²
MANUFATTI	
CORDOLO	0,046 m ²

SEZIONE N.: 2
 QT. PROGETTO: 41,852
 DIST.PROG.: 20,000
 DIST.PREC.: 20,000
 DIST.SUCC.: 20,000



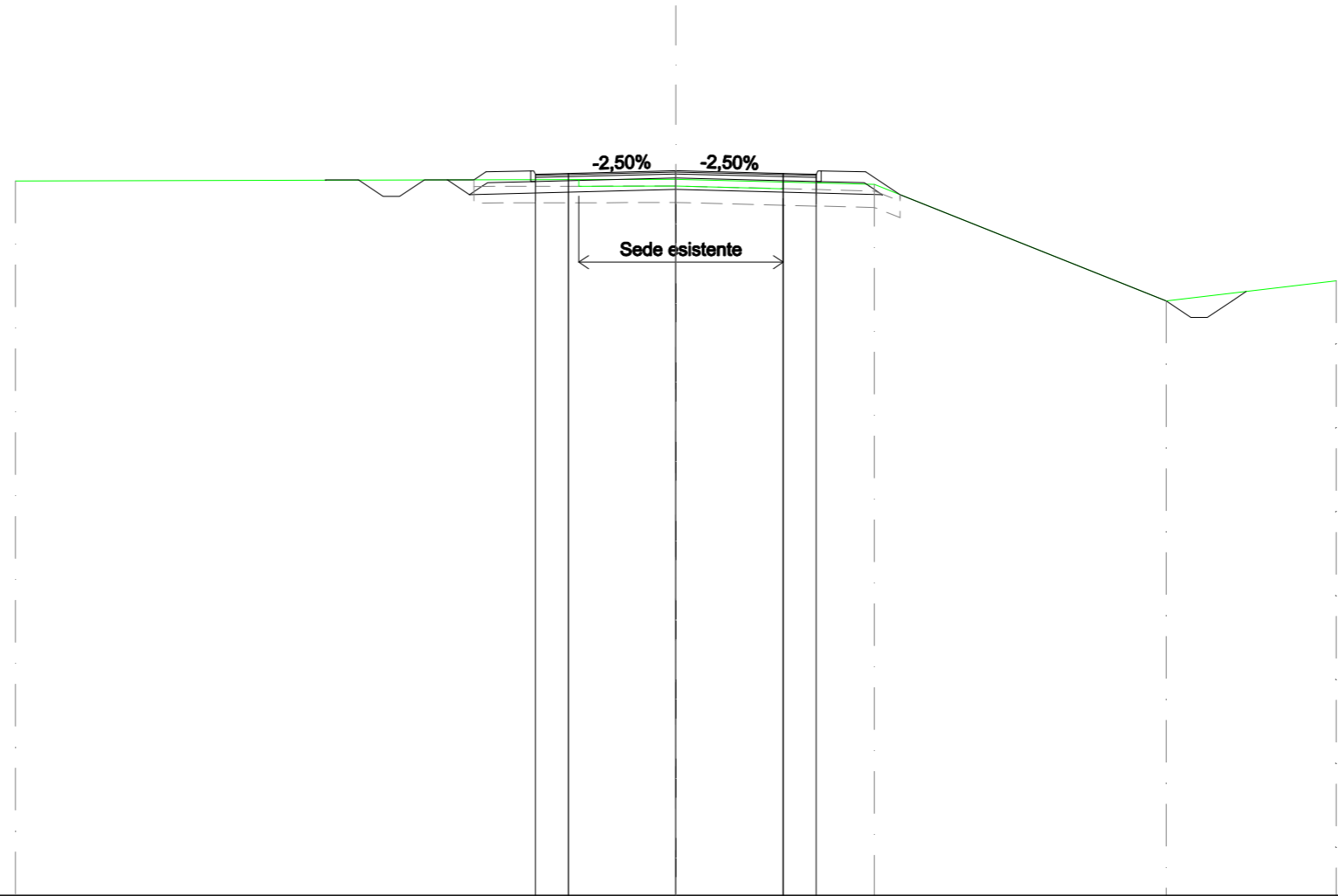
SCALA 1:200

QT.RIF. 20,000

QUOTE TERRENO		41,605		41,755		41,621		37,962		38,445
DIST. PARZIALI TERRENO			20,000		6,176		8,562		5,262	
DIST. PROGR. TERRENO		-20,000		0,000		6,176		14,738		20,000
QUOTE STRATO SUP.			41,771	41,852	41,771	41,526 41,746 41,846 41,526 41,846 41,819 41,624		37,990 37,490 37,490 37,990 38,163		
DIST. PARZIALI STRATO SUP.			3,250	3,250	1,000	1,350	8,629	0,750 0,500 0,750		
DIST. PROGR. STRATO SUP.		-3,250	0,000	3,250	4,250 4,300 4,400 5,750 6,043			14,672 15,422 15,922 16,671 16,930		

SCAVI E BONIFICHE	
STERRO	4,406 m ²
SCARIFICA SEDE ESISTENTE	6,193 m
SCOTICO	0,107 m ²
BONIFICA	4,727 m ²
FOSSO	1,530 m ²
RILEVATI	
TERRENO VEGETALE	4,387 m
SOVRASTRUTTURA STRADALE	
STRATO DI USURA	8,500 m
STRATO DI BINDER	8,500 m
STRATO DI BASE	8,500 m
STRATO DI FONDAZIONE	4,183 m ²
MANUFATTI	
CORDOLO	0,091 m ²

SEZIONE N.: 3
 QT. PROGETTO: 41,943
 DIST.PROG.: 40,000
 DIST.PREC.: 20,000
 DIST.SUCC.: 20,000



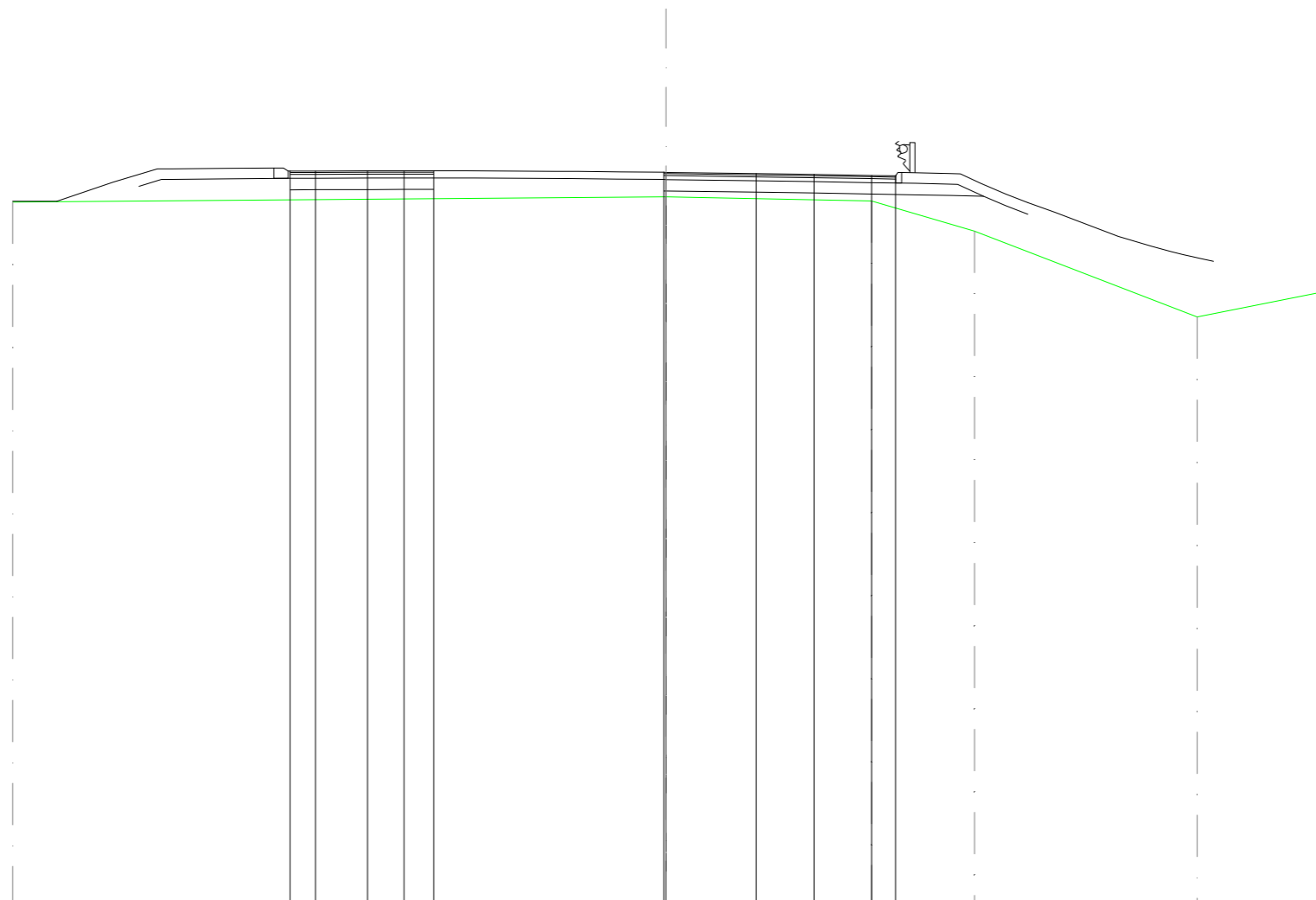
SCALA 1:200

QT.RIF. 20,000

QUOTE TERRENO		41,633			41,679		41,529		38,001		38,606
DIST. PARZIALI TERRENO			20,000			6,010		8,835		5,154	
DIST. PROGR. TERRENO		-20,000			0,000		6,010		14,846		20,000
QUOTE STRATO SUP.			41,655 41,662 41,662	41,162 41,162 41,662	41,665 41,910	41,617 41,937 41,937 41,917 41,662	41,943	41,862 41,617 41,837 41,837 41,617 41,937 41,910 41,219	38,001 37,501 37,501	38,001 38,286	
DIST. PARZIALI STRATO SUP.			1,000 0,750 0,500 0,750 1,500	1,360	1,000 3,250	3,250	1,000 1,350 1,036	8,060	0,750 0,500 0,750		
DIST. PROGR. STRATO SUP.			-10,627 -10,616 -9,616	-8,867 -8,367 -7,617	-6,117 -5,750	-4,400 -4,300 -4,250 -3,250	0,000	-3,250 4,250 4,300 4,400 -5,750 -6,786	-14,846 -15,595 -16,095	-16,845 -17,272	

RILEVATI	
RILEVATO	6,486 m ²
SOVRASTRUTTURA STRADALE	
STRATO DI USURA	11,488 m
STRATO DI BINDER	11,488 m
STRATO DI BASE	11,488 m
STRATO DI FONDAZIONE	4,822 m ²
MANUFATTI	
CORDOLO	0,057 m ²

SEZIONE N.: 5
 QT. PROGETTO: 42,422
 DIST.PROG.: 71,074
 DIST.PREC.: 11,074



SCALA 1:200

QT.RIF. 20,000

QUOTE TERRENO							41,511		41,673		41,545	40,622		38,003	38,741					
DIST. PARZIALI TERRENO			20,000			6,289				3,148		6,820		3,742						
DIST. PROGR. TERRENO		-20,000						0,000		6,289		9,437		16,258	20,000					
QUOTE STRATO SUP.				42,458	42,462	42,467	42,468	42,469		42,423	42,422	42,385	42,358	42,329	42,316	42,096	42,316	42,416	42,096	42,416
DIST. PARZIALI STRATO SUP.				0,774	1,591	1,119	0,907	7,046		2,755	1,775	1,759	0,739							
DIST. PROGR. STRATO SUP.				-11,506	-10,732	-9,141	-8,022	-7,116		-0,070	0,000	-2,755	-4,530	-6,289	7,028	7,090	7,214			