

Variante alla SS12 da Buttapietra
alla tangenziale SUD di Verona

PROGETTO DEFINITIVO

COD. VE92

PROGETTAZIONE:	MANDATARIA:	MANDANTI:	No.Do. e Servizi s.r.l. Società di Ingegneria
RAGGRUPPAMENTO			
PROGETTISTI			


IL RESPONSABILE DELL'INTEGRAZIONE DELLE PRESTAZIONI SPECIALISTICHE: <i>Ing. Antonino Alvaro – SIGECO ENGINEERING srl Ordine Ingegneri Provincia di Cosenza n. A282</i>	PROGETTISTI: <i>Arch. Giuseppe Luciano – SIGECO Eng. srl Ordine Architetti di Reggio Cal. n. A2316 Ing. Francesco Tucci – IDROSTRADE srl Ordine Ingegneri Cosenza n. A922 Ing. Carmine Guido – NO.DO. e Serv. srl Ordine Ingegneri Cosenza n. A1379 Ing. Sandro D'Agostini – Ordine Ingegneri Belluno n. A457 Ing. Antonio Barci – BARCI Eng. srl Ordine Ingegneri Cosenza n. A1003</i>
IL COORDINATORE PER LA SICUREZZA IN FASE DI PROGETTAZIONE: <i>Arch. Giuseppe Luciano – SIGECO ENGINEERING srl Ordine Architetti Provincia di Reggio Calabria n. A2316</i>	GRUPPO DI PROGETTAZIONE: <i>Ing. Ovidio Italiano – SIGECO Eng. srl Ordine Ingegneri di Reggio Calabria n. A2177 Arch. Alessandra Alvaro – SIGECO Eng. srl Ordine Architetti Cosenza n. A1490 Ing. Gaetano Zupo – SIGECO Eng. srl Ordine Ingegneri Cosenza n. A5385 Geom. Giuseppe Crispino – SIGECO Eng. srl Collegio Geometri Potenza n. 2296 Ing. Paola Tucci – IDROSTRADE srl Ordine Ingegneri Cosenza n. A5488 Ing. Mario Francesco Perri – IDROSTRADE srl Ordine Ingegneri Cosenza n. A3784 Arch. Simona Tucci – IDROSTRADE srl Ordine Architetti Cosenza n. A1637 Ing. Roberto Scrivano – NO.DO. e Serv. srl Ordine Ingegneri Cosenza n. A2061 Ing. Emiliano Domestico – NO.DO. e Serv. srl Ordine Ingegneri Cosenza n. A5501 Geol. Carolina Simone – NO.DO. e Serv. srl Ordine Geologi della Calabria n. 730 Ing. Giorgio Barci – BARCI Eng. srl Ordine Ingegneri Prov. di Cosenza n. A5873</i>
I GEOLOGI: <i>Dott. Geol. Domenico Carrà – SIGECO Eng. srl Ordine Geologi della Calabria n. 641 Dott. Geol. Francesco Molinaro – SIGECO Eng. srl Ordine Geologi della Calabria n. 1063</i>	
VISTO:IL RESPONSABILE DEL PROCEDIMENTO: <i>Ing. Antonio Marsella</i>	
PROTOCOLLO:	DATA:

**Progetto Stradale
Viabilità secondaria Brigafatta
Sezioni trasversali via Brigafatta**

CODICE PROGETTO	NOME FILE		REV.	SCALA:
CO ME0029 D 2001	S08PS00TRASZ01_A			
	CODICE ELAB.		A	1:200
	S08PS00TRASZ01			
D				
C				
B				
A	Prima emissione	12/2021	Idro.Strade Srl	Ing. F. Tucci
REV.	DESCRIZIONE	DATA	SOCIETA'	REDATTO
				VERIFICATO
				APPROVATO

SCAVI E BONIFICHE	
STERRO	11,697 m ²
RILEVATI	
RILEVATO	3,674 m ²
SOVRASTRUTTURA STRADALE	
STRATO DI USURA	16,711 m
STRATO DI BINDER	16,711 m
STRATO DI BASE	16,711 m
STRATO DI FONDAZIONE	7,636 m ²
MANUFATTI	
CORDOLO	0,126 m ²

SEZIONE N.: 1
 QT. PROGETTO: 37,694
 DIST. PROG.: 0,000
 DIST. SUCC.: 20,000



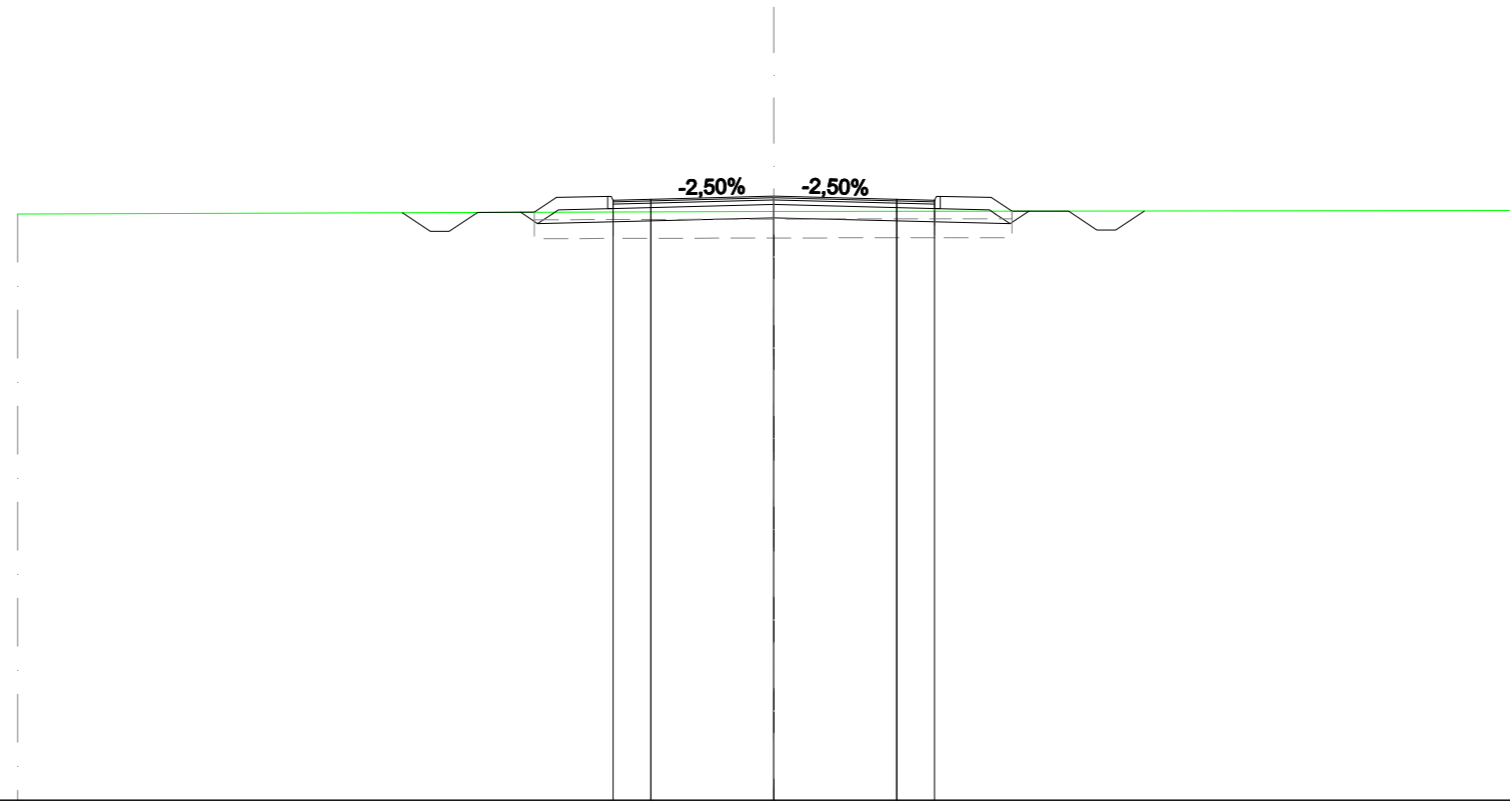
SCALA 1:200

QT.RIF. 20,000

QUOTE TERRENO			37,700		37,644				37,827		37,567		35,192	35,136	35,621		35,910														
DIST. PARZIALI TERRENO				6,658			13,342			8,781		3,050	0,507	0,639		7,023															
DIST. Progr. TERRENO			-20,000		-13,342				0,000		8,781		11,831	12,338	12,977		-20,000														
QUOTE STRATO SUP.							37,523	37,843	37,841	37,520	37,740	37,520	37,740	37,739	37,737		37,733	37,725	37,721	37,694	37,694	37,662	37,626	37,575	37,334	37,554	37,654	37,334	37,654		
DIST. PARZIALI STRATO SUP.							2,183	1,385	1,726	1,850	0,554	2,500	2,248	2,362	3,182	1,213															
DIST. Progr. STRATO SUP.							-10,438	-10,284	-10,206		-8,023		-6,639		-4,913		-3,063	-2,509		-0,009	-0,001	0,000		-2,248		-4,610		-7,792	9,005	9,066	9,189

SCAVI E BONIFICHE	
STERRO	3,178 m ²
SCOTICO	0,045 m ²
BONIFICA	5,729 m ²
FOSSO	1,245 m ²
RILEVATI	
TERRENO VEGETALE	4,056 m
SOVRASTRUTTURA STRADALE	
STRATO DI USURA	8,500 m
STRATO DI BINDER	8,500 m
STRATO DI BASE	8,500 m
STRATO DI FONDAZIONE	4,183 m ²
MANUFATTI	
CORDOLO	0,091 m ²

SEZIONE N.: 7
 QT. PROGETTO: 35,971
 DIST.PROG.: 120,000
 DIST.PREC.: 20,000
 DIST.SUCC.: 20,000



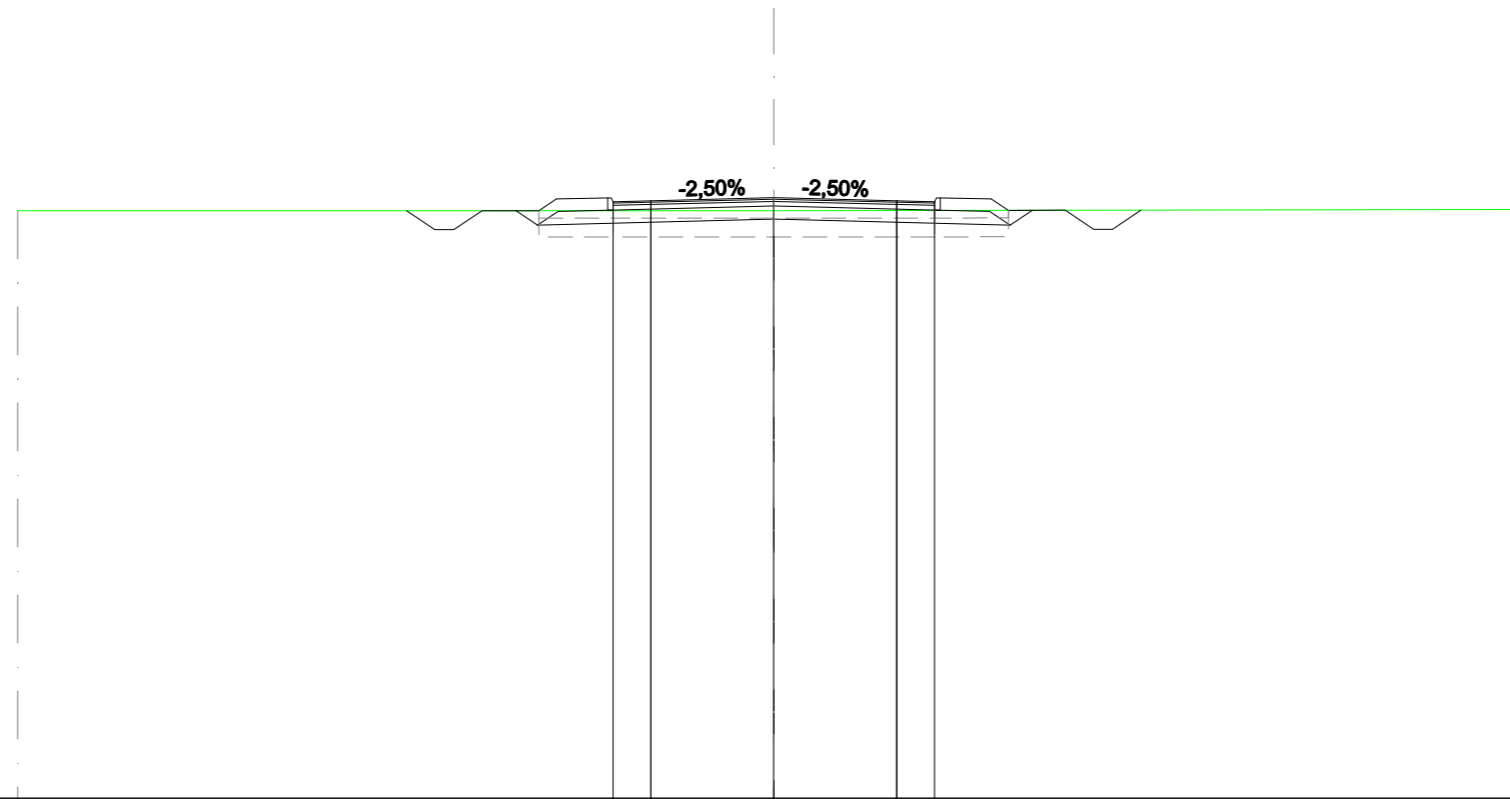
SCALA 1:200

QT.RIF. 20,000

QUOTE TERRENO		35,505		35,569		35,591		
DIST. PARZIALI TERRENO			20,000		20,000			
DIST. Progr. TERRENO		-20,000		0,000		-20,000		
QUOTE STRATO SUP.			35,537 35,044 35,044 35,544	35,548 35,938	35,645 35,965 35,965 35,845 35,890	35,971	35,890 35,645 35,965 35,965 35,845 35,938 35,578	35,078 35,078 35,580
DIST. PARZIALI STRATO SUP.			0,740 0,500 0,750	1,500 0,584 1,360	1,000 3,250	3,250	1,000 1,350 0,543 1,500	0,750 0,753
DIST. Progr. STRATO SUP.			-9,824 -9,084 -8,584 -7,834	-6,334 -5,750	-4,400 -4,300 -4,250 -3,250	0,000	-3,250 -4,250 -4,300 -5,750 -6,293	-7,793 -8,543 -9,043 -9,796

SCAVI E BONIFICHE	
STERRO	4,043 m ²
BONIFICA	4,904 m ²
FOSSO	1,252 m ²
RILEVATI	
TERRENO VEGETALE	3,808 m
SOVRASTRUTTURA STRADALE	
STRATO DI USURA	8,500 m
STRATO DI BINDER	8,500 m
STRATO DI BASE	8,500 m
STRATO DI FONDAZIONE	4,183 m ²
MANUFATTI	
CORDOLO	0,091 m ²

SEZIONE N.: 8
 QT. PROGETTO: 35,882
 DIST.PROG.: 140,000
 DIST.PREC.: 20,000
 DIST.SUCC.: 20,000




SCALA 1:200

QT.RIF. 20,000

QUOTE TERRENO		35,538		35,538		35,565
DIST. PARZIALI TERRENO		20,000			20,000	
DIST. Progr. TERRENO		-20,000		0,000		-20,000
QUOTE STRATO SUP.		35,538	35,038	35,538	35,882	35,801
DIST. PARZIALI STRATO SUP.		0,750	0,500	1,500	3,250	1,000
DIST. Progr. STRATO SUP.		-8,716	-8,966	-6,217	0,000	-3,250

SCAVI E BONIFICHE	
STERRO	6,468 m ²
BONIFICA	2,661 m ²
FOSSO	1,062 m ²
RILEVATI	
TERRENO VEGETALE	3,187 m
SOVRASTRUTTURA STRADALE	
STRATO DI USURA	8,500 m
STRATO DI BINDER	8,500 m
STRATO DI BASE	8,500 m
STRATO DI FONDAZIONE	4,183 m ²
MANUFATTI	
CORDOLO	0,091 m ²

SEZIONE N.: 10
 QT. PROGETTO: 35,723
 DIST.PROG.: 180,000
 DIST.PREC.: 20,000
 DIST.SUCC.: 20,000



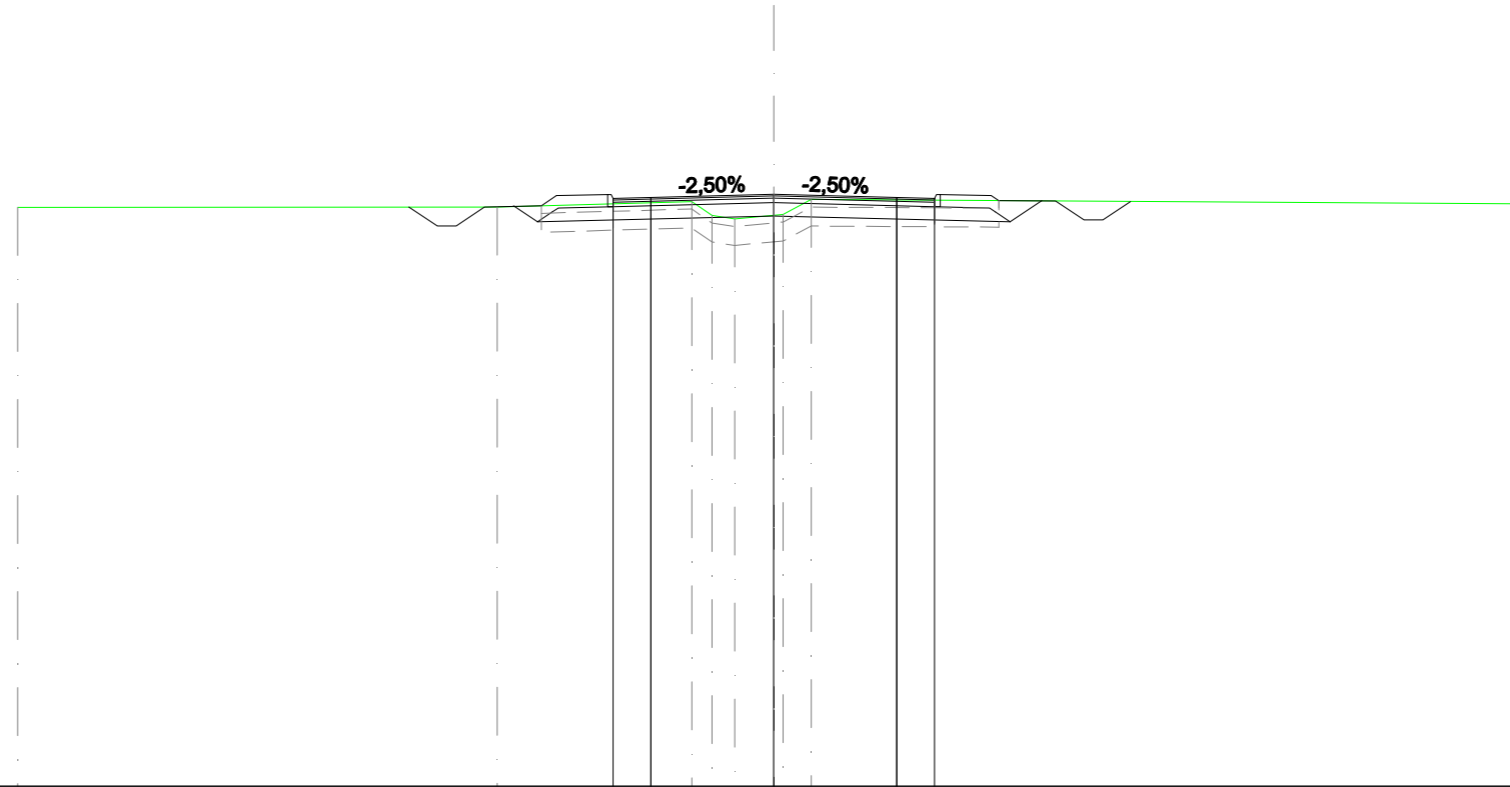
SCALA 1:200

QT.RIF. 20,000

QUOTE TERRENO			35,528			35,591	35,101	35,000	35,577			35,555			35,502
DIST. PARZIALI TERRENO		8,328		0,739	1,377	1,307			8,249				20,000		
DIST. PROGR. TERRENO			-20,000		-11,672	-10,933	-9,556	-8,249				0,000			20,000
QUOTE STRATO SUP.						35,263	35,075	35,075	35,575			35,723		35,642	
DIST. PARZIALI STRATO SUP.						0,500	0,750	1,500		1,360	1,000	3,250	3,250	1,000	1,350
DIST. PROGR. STRATO SUP.						-8,960	-8,678	-8,178	-7,428		-5,928	-5,750		-4,400	-4,300

SCAVI E BONIFICHE	
STERRO	5,110 m ²
SCOTICO	0,396 m ²
BONIFICA	3,530 m ²
FOSSO	1,236 m ²
RILEVATI	
RILEVATO	0,031 m ²
TERRENO VEGETALE	3,426 m
SOVRASTRUTTURA STRADALE	
STRATO DI USURA	8,500 m
STRATO DI BINDER	8,500 m
STRATO DI BASE	8,500 m
STRATO DI FONDAZIONE	4,183 m ²
MANUFATTI	
CORDOLO	0,091 m ²

SEZIONE N.: 11
 QT. PROGETTO: 35,651
 DIST.PROG.: 200,000
 DIST.PREC.: 20,000
 DIST.SUCC.: 20,000



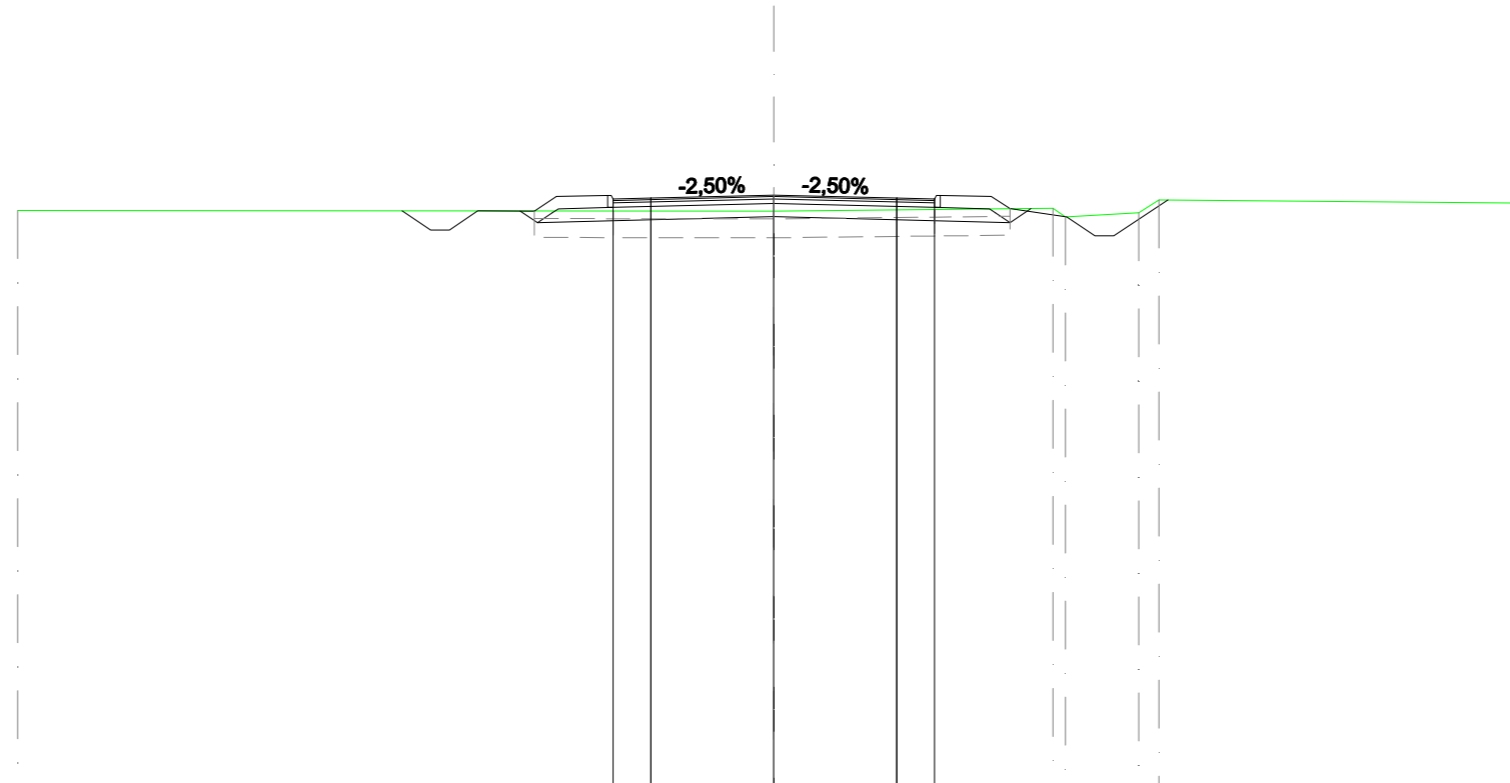
SCALA 1:200

QT.RIF. 20,000

QUOTE TERRENO			35,309			35,316		35,463	35,094	35,000	35,097	35,120	35,514		35,399
DIST. PARZIALI TERRENO				12,684		5,143		0,583	0,608	1,032	0,742			19,015	
DIST. PROGR. TERRENO			-20,000			-7,316		-2,173	-1,640	-1,032	0,000	0,243	0,985		20,000
QUOTE STRATO SUP.				35,315		34,816		35,350	35,618		35,325	35,645	35,645		35,463
DIST. PARZIALI STRATO SUP.				0,748		0,500		0,750	1,500		1,360		1,000		3,250
DIST. PROGR. STRATO SUP.				-9,650		-8,902		-8,402	-7,653		-6,153		-5,750		-4,400

SCAVI E BONIFICHE	
STERRO	3,120 m ²
SCOTICO	0,116 m ²
BONIFICA	5,697 m ²
FOSSO	1,588 m ²
RILEVATI	
TERRENO VEGETALE	3,993 m
SOVRASTRUTTURA STRADALE	
STRATO DI USURA	8,500 m
STRATO DI BINDER	8,500 m
STRATO DI BASE	8,500 m
STRATO DI FONDAZIONE	4,183 m ²
MANUFATTI	
CORDOLO	0,091 m ²

SEZIONE N.: 12
 QT. PROGETTO: 35,580
 DIST.PROG.: 220,000
 DIST.PREC.: 20,000
 DIST.SUCC.: 20,000



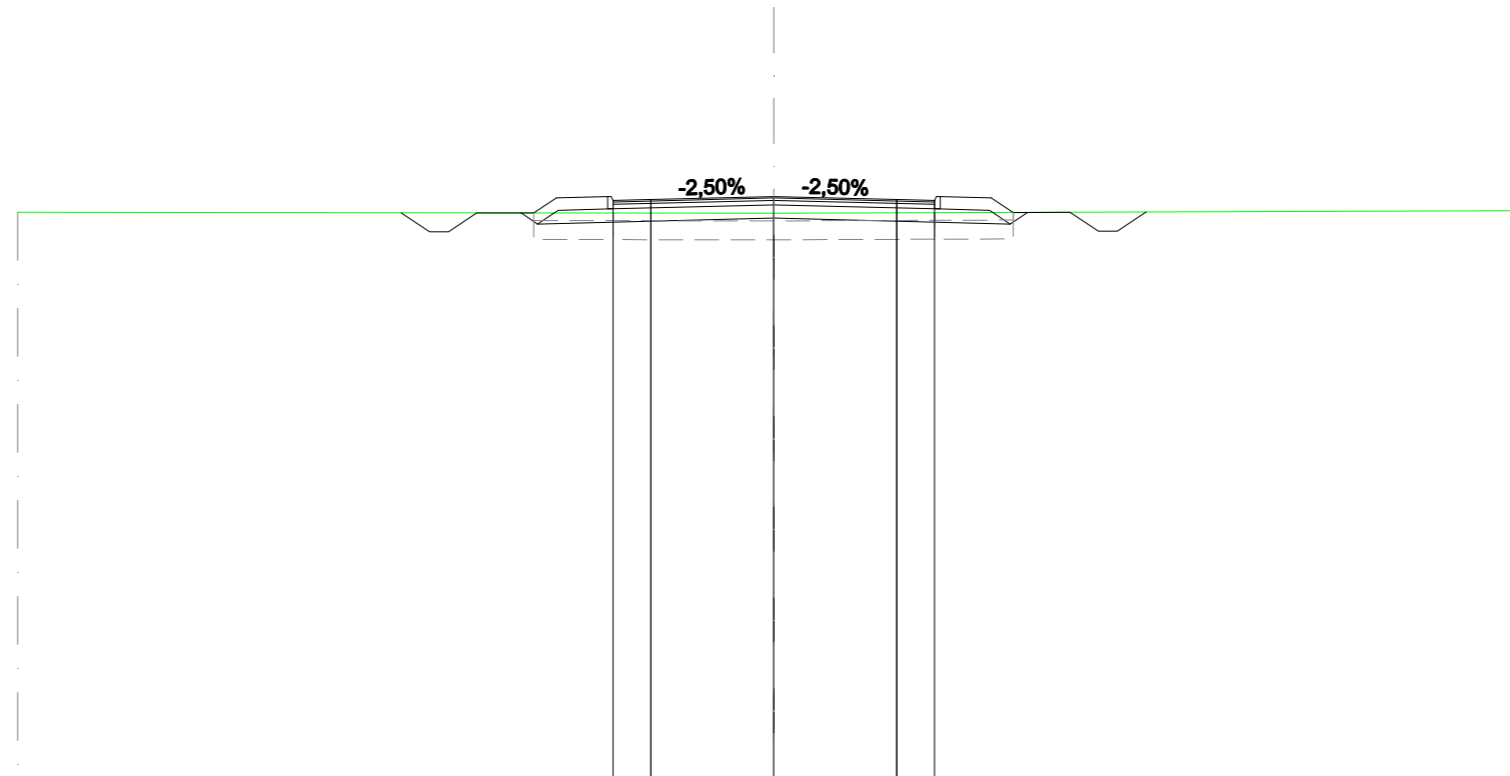
SCALA 1:200

QT.RIF. 20,000

QUOTE TERRENO				35,172					35,150					35,230	35,000	35,110	35,455		35,364	
DIST. PARZIALI TERRENO					20,000						7,383			1,934	0,537		9,814			
DIST. PROGR. TERRENO				-20,000					0,000					7,383	7,714	9,648	10,186		20,000	
QUOTE STRATO SUP.									35,580					35,498						
DIST. PARZIALI STRATO SUP.											3,250		3,250		1,000					
DIST. PROGR. STRATO SUP.									0,000					3,250	4,250	4,300	4,400	5,750	6,242	7,742

SCAVI E BONIFICHE	
STERRO	2,759 m ²
SCOTICO	0,209 m ²
BONIFICA	5,996 m ²
FOSSO	1,260 m ²
RILEVATI	
TERRENO VEGETALE	4,130 m
SOVRASTRUTTURA STRADALE	
STRATO DI USURA	8,500 m
STRATO DI BINDER	8,500 m
STRATO DI BASE	8,500 m
STRATO DI FONDAZIONE	4,183 m ²
MANUFATTI	
CORDOLO	0,091 m ²

SEZIONE N.: 14
 QT. PROGETTO: 35,436
 DIST.PROG.: 260,000
 DIST.PREC.: 20,000
 DIST.SUCC.: 20,000



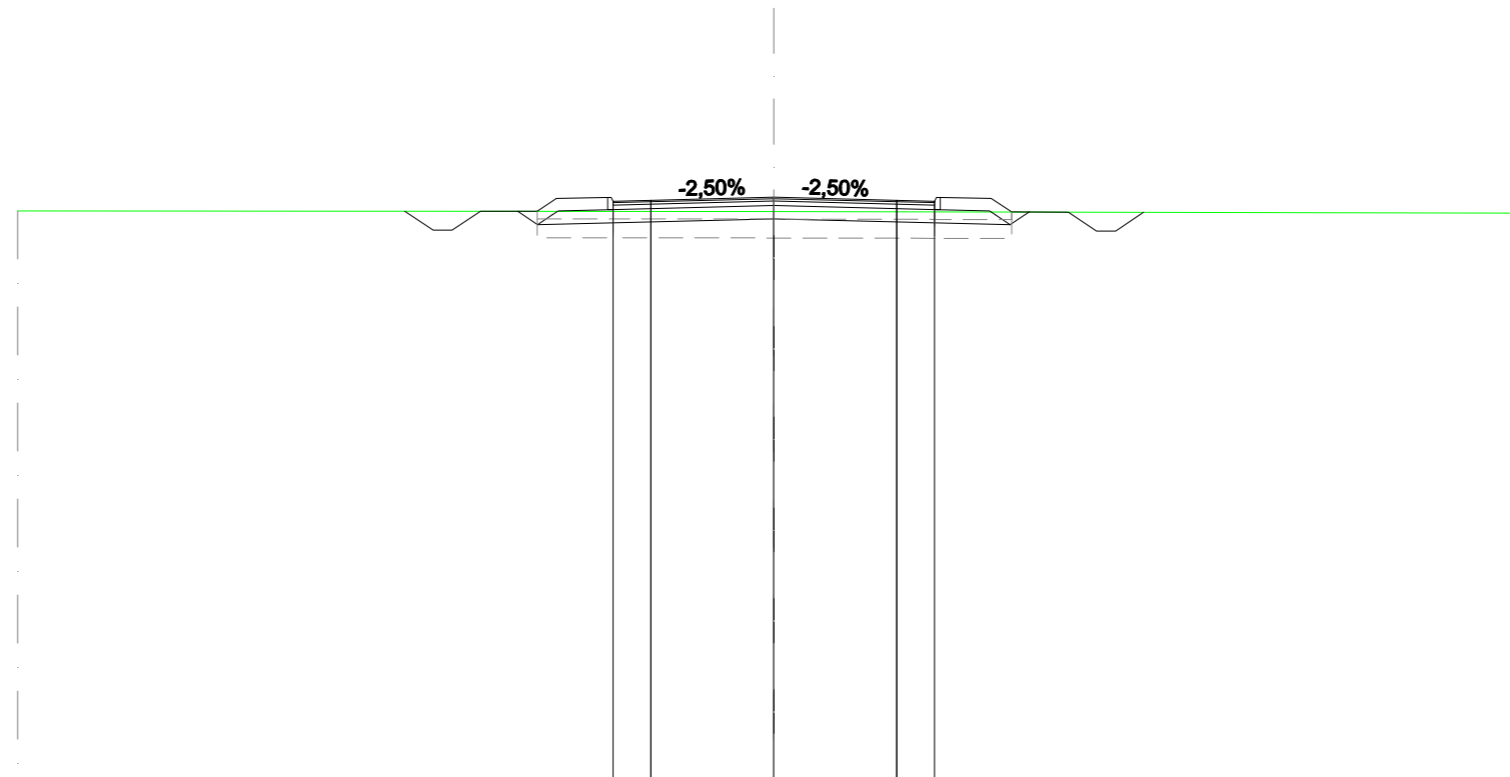
SCALA 1:200

QT.RIF. 20,000

QUOTE TERRENO		35,016		34,990		35,064
DIST. PARZIALI TERRENO		20,000		20,000		
DIST. PROGR. TERRENO		-20,000		0,000		-20,000
QUOTE STRATO SUP.			35,003 34,500 34,500 35,000		34,998 35,403	
DIST. PARZIALI STRATO SUP.			0,754 0,500 0,750 1,500		0,606 1,350	
DIST. PROGR. STRATO SUP.			-9,859 -9,106 -8,606 -7,856		-6,356 -5,750	
			35,110 35,430 35,430 35,110 35,355		35,436	
			1,000 3,250		3,250	
			3,250			
			4,250 4,300 4,400 5,750 6,333			
			7,833 8,583 9,083 9,844			

SCAVI E BONIFICHE	
STERRO	3,526 m ²
SCOTICO	0,003 m ²
BONIFICA	5,415 m ²
FOSSO	1,247 m ²
RILEVATI	
TERRENO VEGETALE	3,959 m
SOVRASTRUTTURA STRADALE	
STRATO DI USURA	8,500 m
STRATO DI BINDER	8,500 m
STRATO DI BASE	8,500 m
STRATO DI FONDAZIONE	4,183 m ²
MANUFATTI	
CORDOLO	0,091 m ²

SEZIONE N.: 15
 QT. PROGETTO: 35,364
 DIST.PROG.: 280,000
 DIST.PREC.: 20,000
 DIST.SUCC.: 20,000



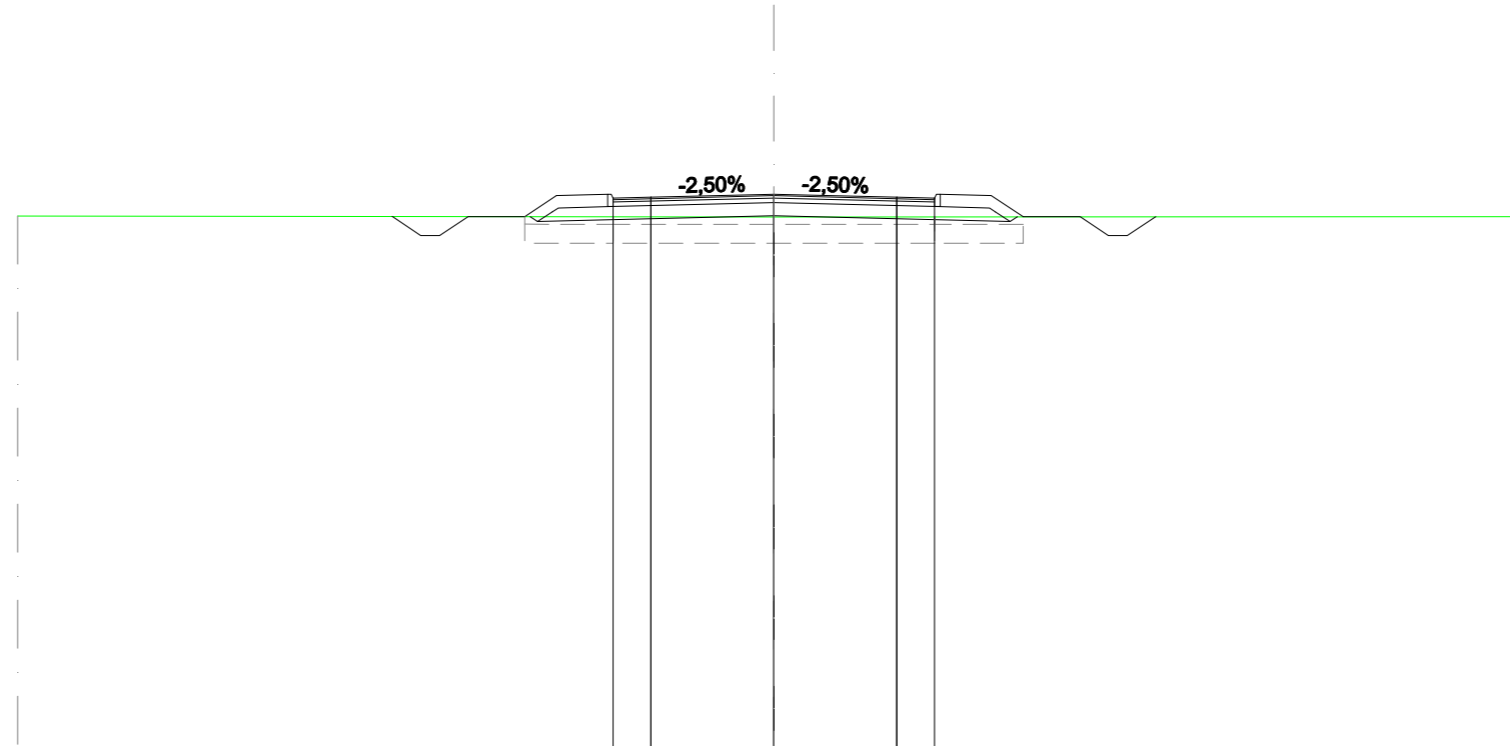
SCALA 1:200

QT.RIF. 20,000

QUOTE TERRENO		34,999		34,986		34,945
DIST. PARZIALI TERRENO		20,000		20,000		
DIST. PROGR. TERRENO		-20,000		0,000		-20,000
QUOTE STRATO SUP.			34,992 34,491 34,491 34,991		34,990 35,331	35,038 35,358 35,358 35,038 35,038 35,283
DIST. PARZIALI STRATO SUP.			0,752 0,500 0,750 1,500		0,511 1,360	1,000 3,250 3,250 1,000 1,350 0,536 1,500
DIST. PROGR. STRATO SUP.			-9,762 -9,010 -8,510 -7,761		-6,261 -5,750	-4,400 -4,300 -4,250 -3,250 0,000 -3,250 4,250 4,300 4,400 5,750 6,286

SCAVI E BONIFICHE	
STERRO	0,687 m ²
SCOTICO	1,950 m ²
BONIFICA	6,593 m ²
FOSSO	1,252 m ²
RILEVATI	
RILEVATO	0,035 m ²
TERRENO VEGETALE	4,727 m
SOVRASTRUTTURA STRADALE	
STRATO DI USURA	8,500 m
STRATO DI BINDER	8,500 m
STRATO DI BASE	8,500 m
STRATO DI FONDAZIONE	4,183 m ²
MANUFATTI	
CORDOLO	0,091 m ²

SEZIONE N.: 17
 QT. PROGETTO: 35,233
 DIST.PROG.: 316,531
 DIST.PREC.: 16,531
 DIST.SUCC.: 23,469



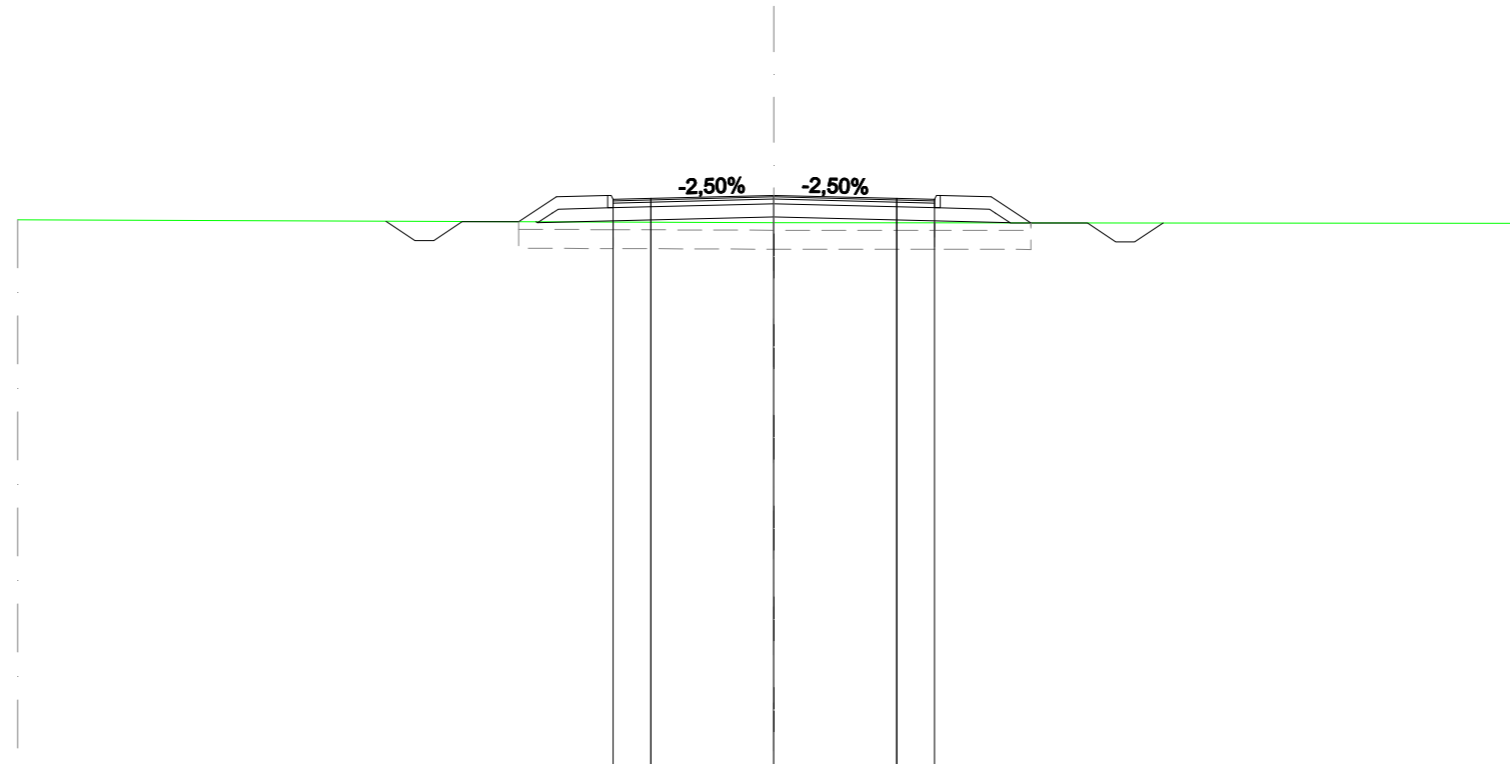
SCALA 1:200

QT.RIF. 20,000

QUOTE TERRENO		34,653		34,633		34,640
DIST. PARZIALI TERRENO		20,000		20,000		
DIST. Progr. TERRENO		-20,000		0,000		-20,000
QUOTE STRATO SUP.		34,643	34,141	34,639	35,233	35,152
DIST. PARZIALI STRATO SUP.		0,753	0,500	0,840	3,250	1,000
DIST. Progr. STRATO SUP.		-10,092	-8,339	-6,590	0,000	-3,250

SCAVI E BONIFICHE	
STERRO	0,012 m ²
SCOTICO	2,696 m ²
BONIFICA	6,770 m ²
FOSSO	1,255 m ²
RILEVATI	
RILEVATO	0,895 m ²
TERRENO VEGETALE	5,154 m
SOVRASTRUTTURA STRADALE	
STRATO DI USURA	8,500 m
STRATO DI BINDER	8,500 m
STRATO DI BASE	8,500 m
STRATO DI FONDAZIONE	4,183 m ²
MANUFATTI	
CORDOLO	0,091 m ²

SEZIONE N.: 18
 QT. PROGETTO: 35,148
 DIST.PROG.: 340,000
 DIST.PREC.: 23,469
 DIST.SUCC.: 20,000



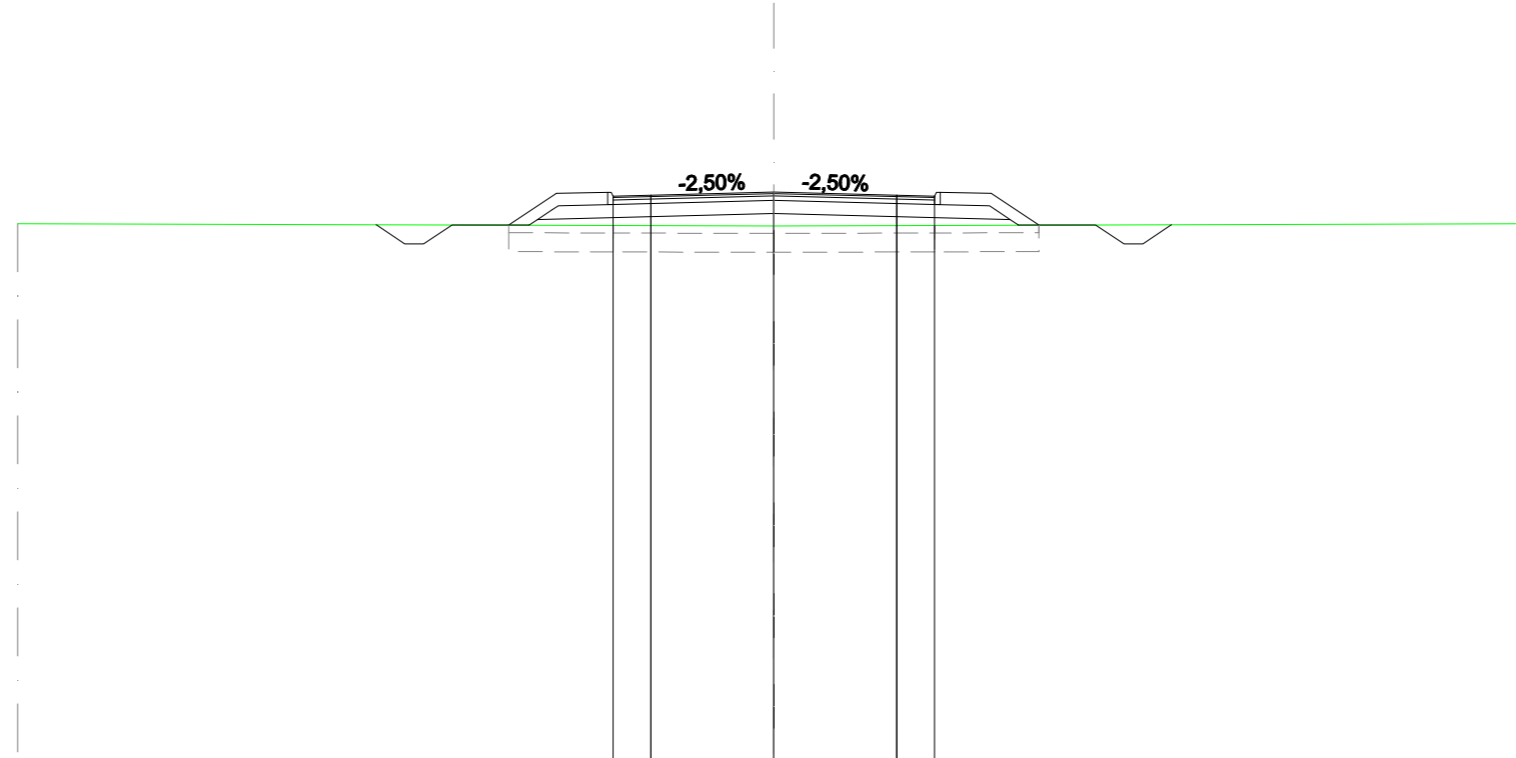
SCALA 1:200

QT.RIF. 20,000

QUOTE TERRENO		34,498		34,425		34,407															
DIST. PARZIALI TERRENO		20,000		20,000																	
DIST. Progr. TERRENO		-20,000		0,000		-20,000															
QUOTE STRATO SUP.		34,463	33,955	33,955	34,455	34,450	35,115	34,822	35,142	35,142	34,822	35,115	34,419	34,418	33,918	34,416					
DIST. PARZIALI STRATO SUP.		0,761	0,500	0,750	1,500	0,997	1,360	1,000	3,250	3,250	1,000	1,350	1,044	1,500	0,750	0,500	0,747				
DIST. Progr. STRATO SUP.		-10,258	-9,497	-8,997	-8,247	-6,747	-5,750	-4,400	-4,300	-4,250	-3,250	0,000	-3,250	-4,250	-4,400	-5,750	-6,794	-8,294	-9,043	-9,543	-10,290

SCAVI E BONIFICHE	
SCOTICO	2,804 m ²
BONIFICA	7,010 m ²
FOSSO	1,261 m ²
RILEVATI	
RILEVATO	2,990 m ²
TERRENO VEGETALE	5,729 m
SOVRASTRUTTURA STRADALE	
STRATO DI USURA	8,500 m
STRATO DI BINDER	8,500 m
STRATO DI BASE	8,500 m
STRATO DI FONDAZIONE	4,183 m ²
MANUFATTI	
CORDOLO	0,091 m ²

SEZIONE N.: 19
 QT. PROGETTO: 35,077
 DIST.PROG.: 360,000
 DIST.PREC.: 20,000
 DIST.SUCC.: 20,000



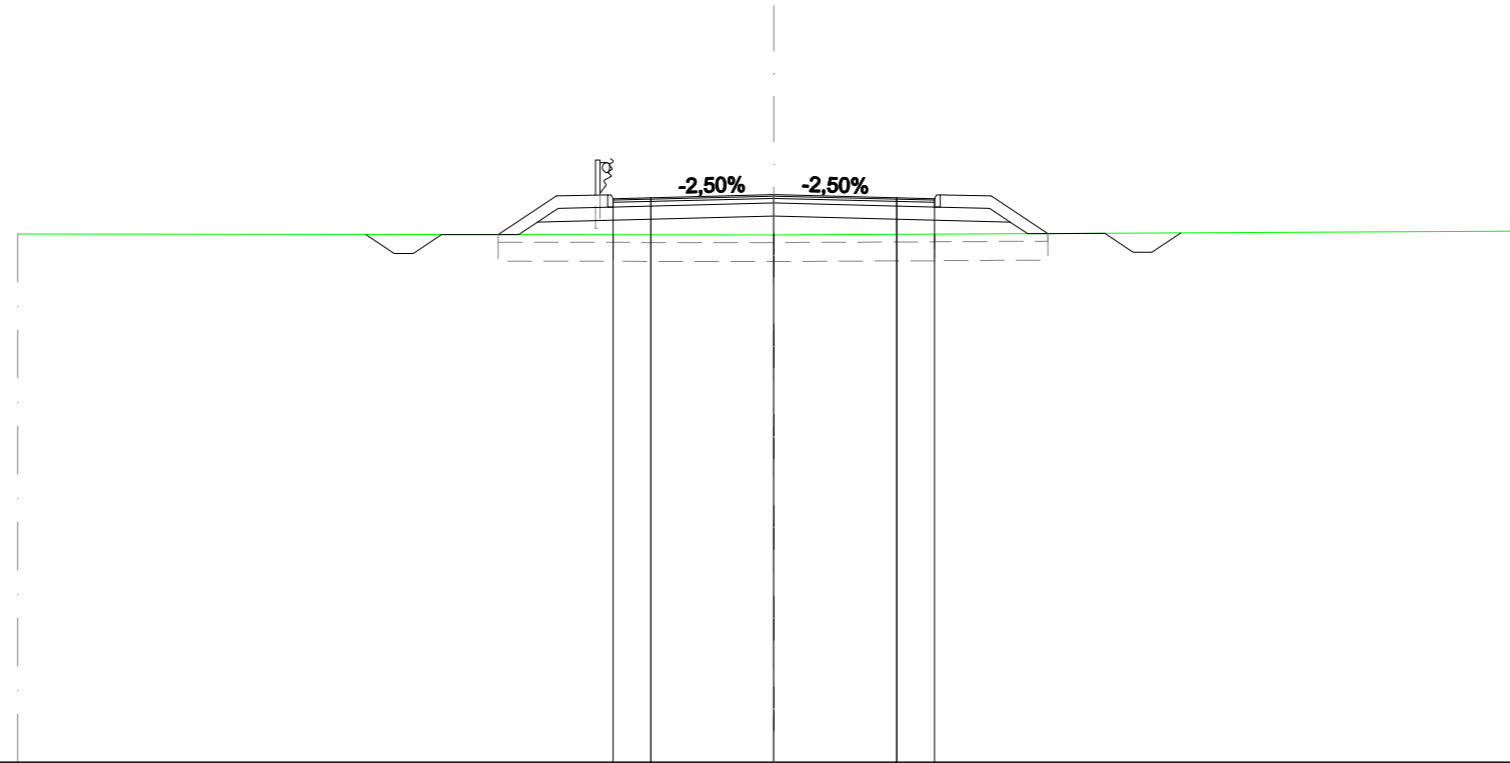
SCALA 1:200

QT.RIF. 20,000

QUOTE TERRENO		34,238		34,183		34,244																
DIST. PARZIALI TERRENO		20,000		20,000																		
DIST. PROGR. TERRENO		-20,000		0,000		-20,000																
QUOTE STRATO SUP.		34,212	33,706	33,706	34,206	34,202	35,043	34,750	35,070	34,970	34,750	34,995	35,077	34,995	34,750	34,970	34,750	34,204	34,209	33,709	33,709	34,215
DIST. PARZIALI STRATO SUP.		0,758	0,500	0,750	1,500	1,261	1,360	1,000	3,250	3,250	1,000	1,350	1,258	1,500	0,750	0,500	0,759					
DIST. PROGR. STRATO SUP.		-10,519	-8,761	-8,261	-8,511	-7,011	-5,750	-4,400	-4,300	-4,250	-3,250	0,000	-3,250	-4,250	-4,400	-5,750	-7,008	-8,508	-9,258	-9,758	-10,516	

SCAVI E BONIFICHE	
SCOTICO	2,908 m ²
BONIFICA	7,269 m ²
FOSSO	1,263 m ²
RILEVATI	
RILEVATO	5,302 m ²
TERRENO VEGETALE	6,353 m
SOVRASTRUTTURA STRADALE	
STRATO DI USURA	8,500 m
STRATO DI BINDER	8,500 m
STRATO DI BASE	8,500 m
STRATO DI FONDAZIONE	4,183 m ²
MANUFATTI	
CORDOLO	0,091 m ²

SEZIONE N.: 20
 QT. PROGETTO: 35,010
 DIST.PROG.: 380,000
 DIST.PREC.: 20,000
 DIST.SUCC.: 20,000



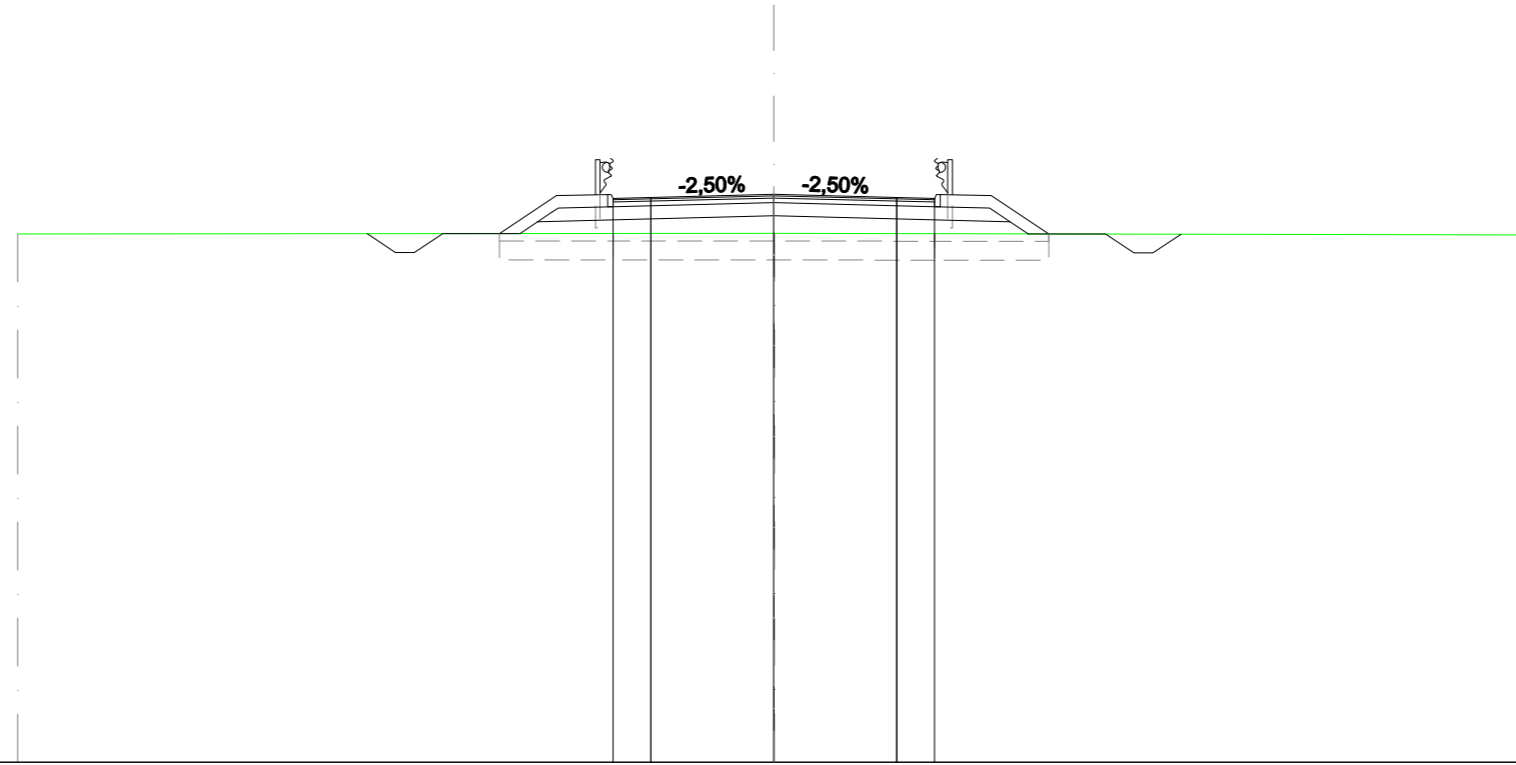
SCALA 1:200

QT.RIF. 20,000

QUOTE TERRENO		33,965		33,940		34,043
DIST. PARZIALI TERRENO		20,000		20,000		
DIST. Progr. TERRENO		-20,000		0,000		-20,000
QUOTE STRATO SUP.			33,954 33,451 33,451 33,951		33,949 34,977	34,684 35,004 34,904 34,684 34,684 34,929
DIST. PARZIALI STRATO SUP.			0,753 0,500 0,750 1,500		1,540 1,350	1,000 3,250 3,250 1,000 1,350 1,498 1,500
DIST. Progr. STRATO SUP.			-10,793 -10,040 -9,540 -8,790		-7,290 -5,750	-4,400 -4,300 -4,250 -3,250

SCAVI E BONIFICHE	
STERRO	0,000 m ²
SCOTICO	2,905 m ²
BONIFICA	7,265 m ²
FOSSO	1,245 m ²
RILEVATI	
RILEVATO	5,028 m ²
TERRENO VEGETALE	6,342 m
SOVRASTRUTTURA STRADALE	
STRATO DI USURA	8,500 m
STRATO DI BINDER	8,500 m
STRATO DI BASE	8,500 m
STRATO DI FONDAZIONE	4,183 m ²
MANUFATTI	
CORDOLO	0,091 m ²

SEZIONE N.: 21
 QT. PROGETTO: 35,019
 DIST.PROG.: 400,000
 DIST.PREC.: 20,000
 DIST.SUCC.: 20,000



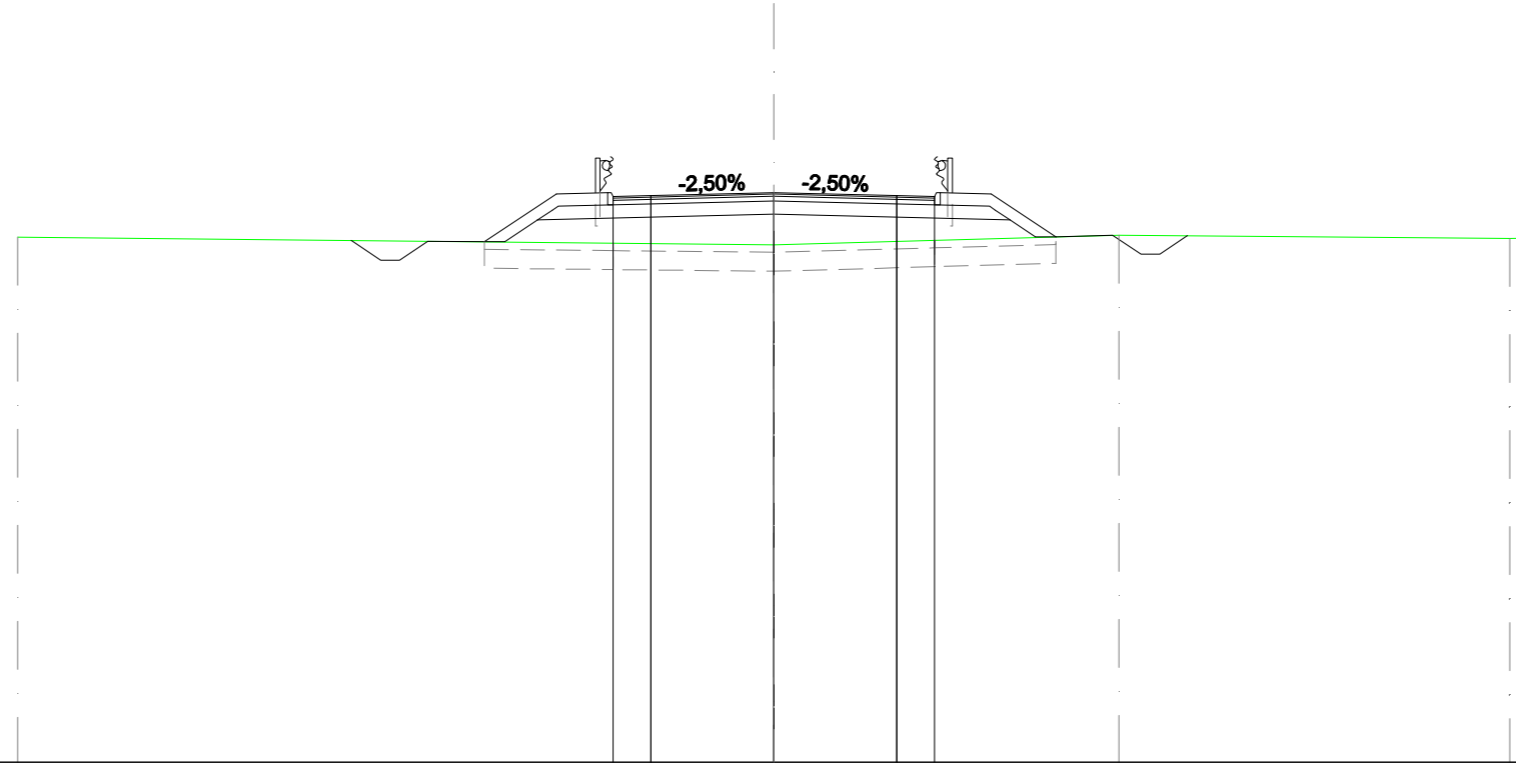
SCALA 1:200

QT.RIF. 20,000

QUOTE TERRENO		33,973		33,984	33,984		33,947																	
DIST. PARZIALI TERRENO			20,000			19,986																		
DIST. Progr. TERRENO		-20,000		0,000	0,014		-20,000																	
QUOTE STRATO SUP.			33,978	33,479	33,479	33,979	33,980	34,985	34,692	35,012	34,912	34,892	34,937	35,019	34,937	34,692	34,912	34,892	34,985	33,970	33,968	33,468	33,964	
DIST. PARZIALI STRATO SUP.			0,748	0,500	0,750	1,500	1,507	1,360	1,000	3,250	3,250	1,000	1,350	1,522	1,500	0,750	0,500	0,744						
DIST. Progr. STRATO SUP.			-10,755	-10,007	-9,507	-8,757	-7,257	-5,750	-4,400	-4,300	-4,250	-3,250	0,000	-3,250	-4,250	-4,300	-4,400	-5,750	-7,272	-8,772	-9,521	-10,021	-10,765	

SCAVI E BONIFICHE	
SCOTICO	3,022 m ²
BONIFICA	7,555 m ²
FOSSO	1,265 m ²
RILEVATI	
RILEVATO	8,830 m ²
TERRENO VEGETALE	7,039 m
SOVRASTRUTTURA STRADALE	
STRATO DI USURA	8,500 m
STRATO DI BINDER	8,500 m
STRATO DI BASE	8,500 m
STRATO DI FONDAZIONE	4,183 m ²
MANUFATTI	
CORDOLO	0,091 m ²

SEZIONE N.: 22
 QT. PROGETTO: 35,064
 DIST.PROG.: 420,000
 DIST.PREC.: 20,000
 DIST.SUCC.: 20,000



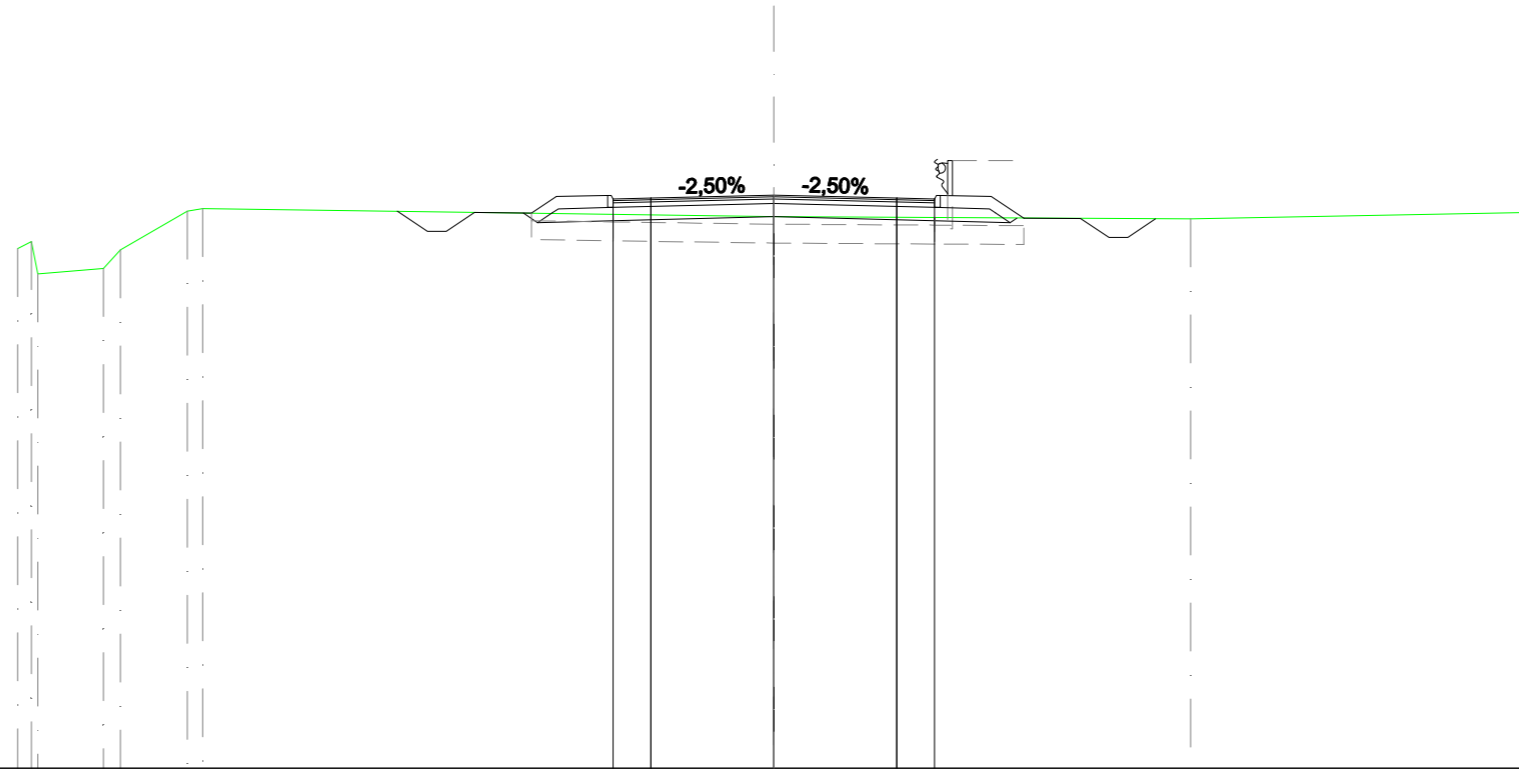
SCALA 1:200

QT.RIF. 20,000

QUOTE TERRENO		33,888		33,684		33,939		33,850	33,862
DIST. PARZIALI TERRENO			20,000			9,123		10,336	0,541
DIST. PROGR. TERRENO		-20,000		0,000		9,123		-19,459	-20,000
QUOTE STRATO SUP.			33,798		35,064		34,963		33,923
DIST. PARZIALI STRATO SUP.			0,781		3,250		1,707		0,733
DIST. PROGR. STRATO SUP.			-11,182		0,000		-7,457		-10,940

SCAVI E BONIFICHE	
STERRO	1,211 m ²
SCOTICO	1,438 m ²
BONIFICA	6,484 m ²
FOSSO	1,268 m ²
RILEVATI	
TERRENO VEGETALE	4,534 m
SOVRASTRUTTURA STRADALE	
STRATO DI USURA	8,500 m
STRATO DI BINDER	8,500 m
STRATO DI BASE	8,500 m
STRATO DI FONDAZIONE	4,183 m ²
MANUFATTI	
CORDOLO	0,091 m ²

SEZIONE N.: 24
 QT. PROGETTO: 35,155
 DIST.PROG.: 460,000
 DIST.PREC.: 20,000
 DIST.SUCC.: 20,000



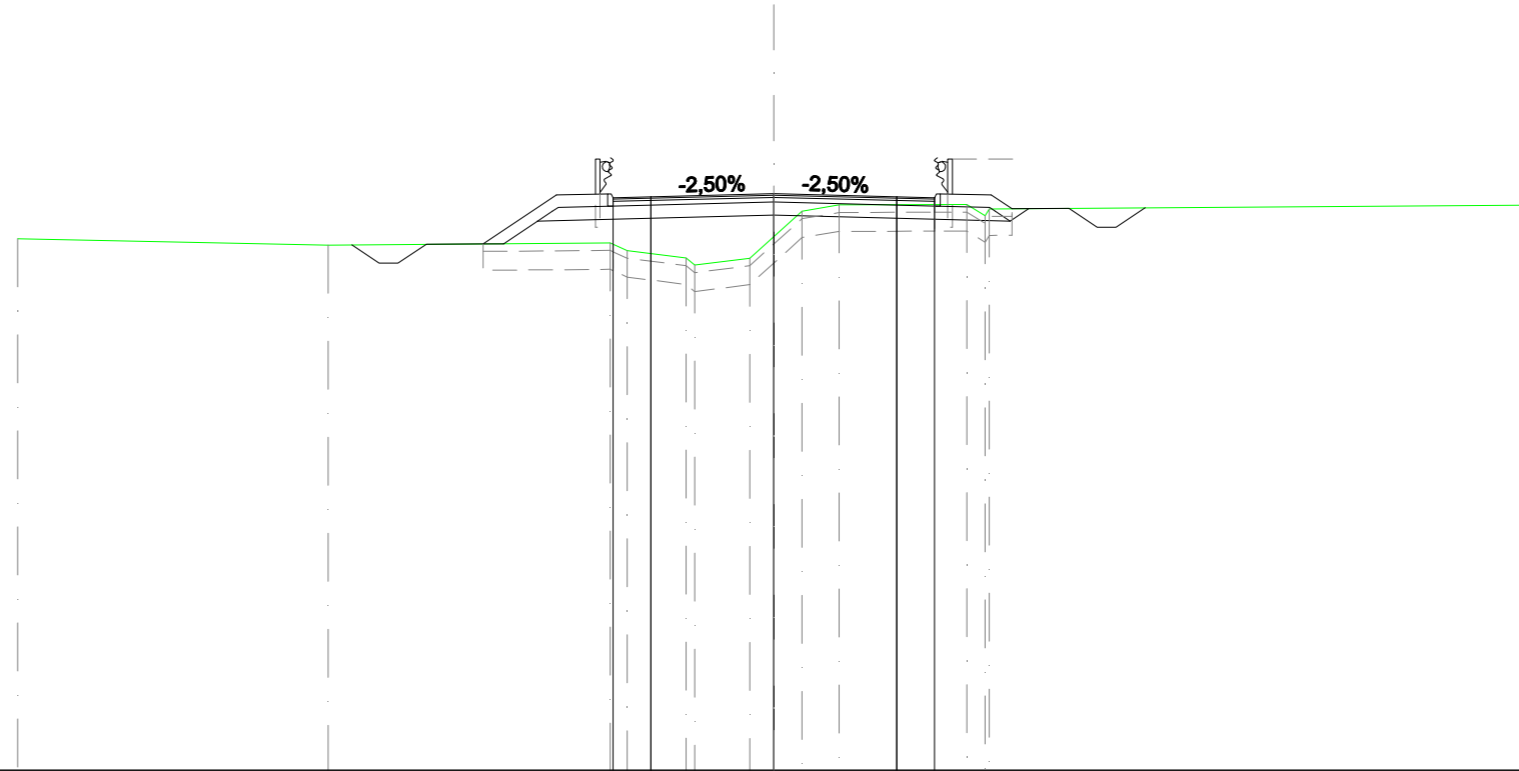
SCALA 1:200

QT.RIF. 20,000

QUOTE TERRENO		33,743 33,927 33,074	33,214 33,705	34,730 34,803		34,586		34,524		34,697
DIST. PARZIALI TERRENO		1,735	1,770	15,103		11,022		8,978		
DIST. PROGR. TERRENO		-20,000 -19,635 -19,466	-17,731 -17,283	-15,513 -15,103		0,000		-11,022		-20,000
QUOTE STRATO SUP.						34,729 34,199 34,199 34,699		34,678 35,122		34,829 35,149 35,149 35,049 34,829 35,149 35,122 34,549
DIST. PARZIALI STRATO SUP.						0,794 0,500 0,750	1,500	0,666 1,360		1,000 3,250 3,250 1,000 1,350 0,860 1,500 0,750 0,500 0,733
DIST. PROGR. STRATO SUP.						-9,959 -8,165 -8,665 -7,916	-6,416 -5,750	-4,400 -4,300 -4,250 -3,250		-0,000 -3,250 -4,250 -4,400 -5,750 -6,610 -8,110 -8,859 -9,359 -10,092

SCAVI E BONIFICHE	
STERRO	1,858 m ²
SCOTICO	1,698 m ²
BONIFICA	6,301 m ²
FOSSO	1,249 m ²
RILEVATI	
RILEVATO	5,959 m ²
TERRENO VEGETALE	5,693 m
SOVRASTRUTTURA STRADALE	
STRATO DI USURA	8,500 m
STRATO DI BINDER	8,500 m
STRATO DI BASE	8,500 m
STRATO DI FONDAZIONE	4,183 m ²
MANUFATTI	
CORDOLO	0,091 m ²

SEZIONE N.: 26
 QT. PROGETTO: 35,247
 DIST.PROG.: 500,000
 DIST.PREC.: 20,000
 DIST.SUCC.: 20,000



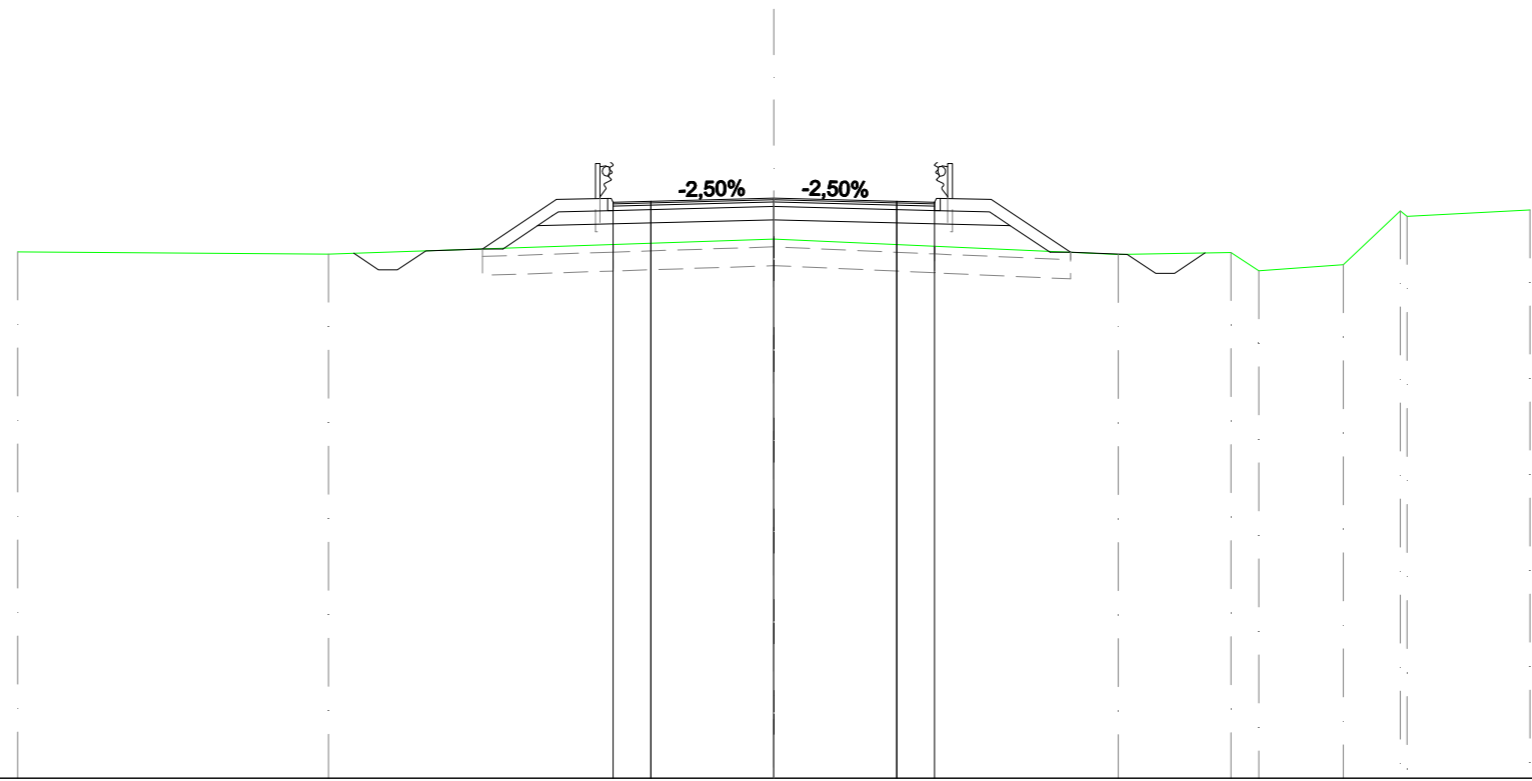
SCALA 1:200

QT.RIF. 20,000

QUOTE TERRENO			34,055		33,888			33,946	33,741	33,544	33,366	33,540	34,114	34,784	34,947		34,960	34,663	34,842		34,946							
DIST. PARZIALI TERRENO				8,213		7,456		1,562	1,464	0,638	0,746	0,882	3,376			14,308												
DIST. Progr. TERRENO			-20,000		-11,787			-4,331	-3,877	-2,325	-2,092	-0,638	0,000	0,746	1,728		5,104	5,588	5,682		20,000							
QUOTE STRATO SUP.					33,893		33,408	33,408	33,908		33,920		35,213	34,920	35,240	35,240	35,140	34,920	35,240	35,213	34,846	34,857	34,357	34,357	34,872			
DIST. PARZIALI STRATO SUP.					0,727		0,500	0,750	1,500	1,939		1,360	1,000	3,250	3,250	1,000	1,350	0,550	1,500	0,750	0,500	0,772						
DIST. Progr. STRATO SUP.					-11,166		-10,439	-9,939	-9,189	-7,689		-5,750	-4,400	-4,300	-4,250	-3,250		0,000	3,250	4,250	4,300	4,400	5,750	6,300	7,800	8,549	9,049	9,821

SCAVI E BONIFICHE	
STERRO	0,012 m ²
SCOTICO	3,099 m ²
BONIFICA	7,778 m ²
FOSSO	1,224 m ²
RILEVATI	
RILEVATO	7,541 m ²
TERRENO VEGETALE	7,576 m
SOVRASTRUTTURA STRADALE	
STRATO DI USURA	8,500 m
STRATO DI BINDER	8,500 m
STRATO DI BASE	8,500 m
STRATO DI FONDAZIONE	4,183 m ²
MANUFATTI	
CORDOLO	0,091 m ²

SEZIONE N.: 28
 QT. PROGETTO: 35,338
 DIST.PROG.: 540,000
 DIST.PREC.: 20,000
 DIST.SUCC.: 20,000



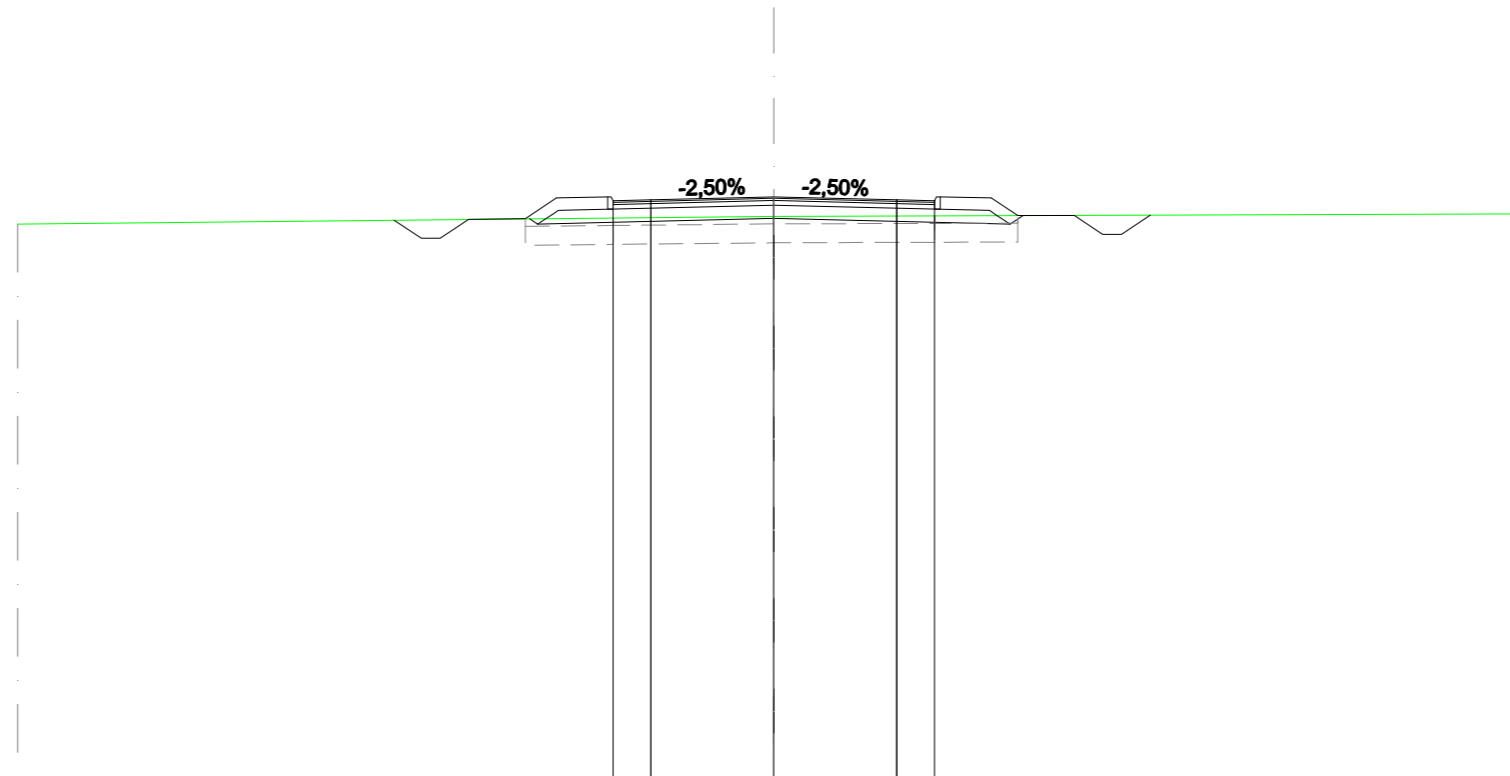
SCALA 1:200

QT.RIF. 20,000

QUOTE TERRENO			33,915		33,863			34,253			33,850		33,905	33,421		33,579	35,005	34,857		35,025
DIST. PARZIALI TERRENO				8,223			11,777			9,111		2,980	0,737	2,236	1,503		3,252			
DIST. Progr. TERRENO			-20,000		-11,777			0,000			9,111		12,091	12,827		15,063	16,566	16,748		-20,000
QUOTE STRATO SUP.						33,885		35,338			35,256		33,906			33,855				
DIST. PARZIALI STRATO SUP.						0,655		1,960			1,000		1,500			0,750				
DIST. Progr. STRATO SUP.						-11,114		-5,750			-3,250		-7,846			-9,346				

SCAVI E BONIFICHE	
STERRO	1,556 m ²
SCOTICO	1,070 m ²
BONIFICA	6,495 m ²
FOSSO	1,236 m ²
RILEVATI	
TERRENO VEGETALE	4,528 m
SOVRASTRUTTURA STRADALE	
STRATO DI USURA	8,500 m
STRATO DI BINDER	8,500 m
STRATO DI BASE	8,500 m
STRATO DI FONDAZIONE	4,183 m ²
MANUFATTI	
CORDOLO	0,091 m ²

SEZIONE N.: 30
 QT. PROGETTO: 35,429
 DIST.PROG.: 580,000
 DIST.PREC.: 20,000
 DIST.SUCC.: 20,000



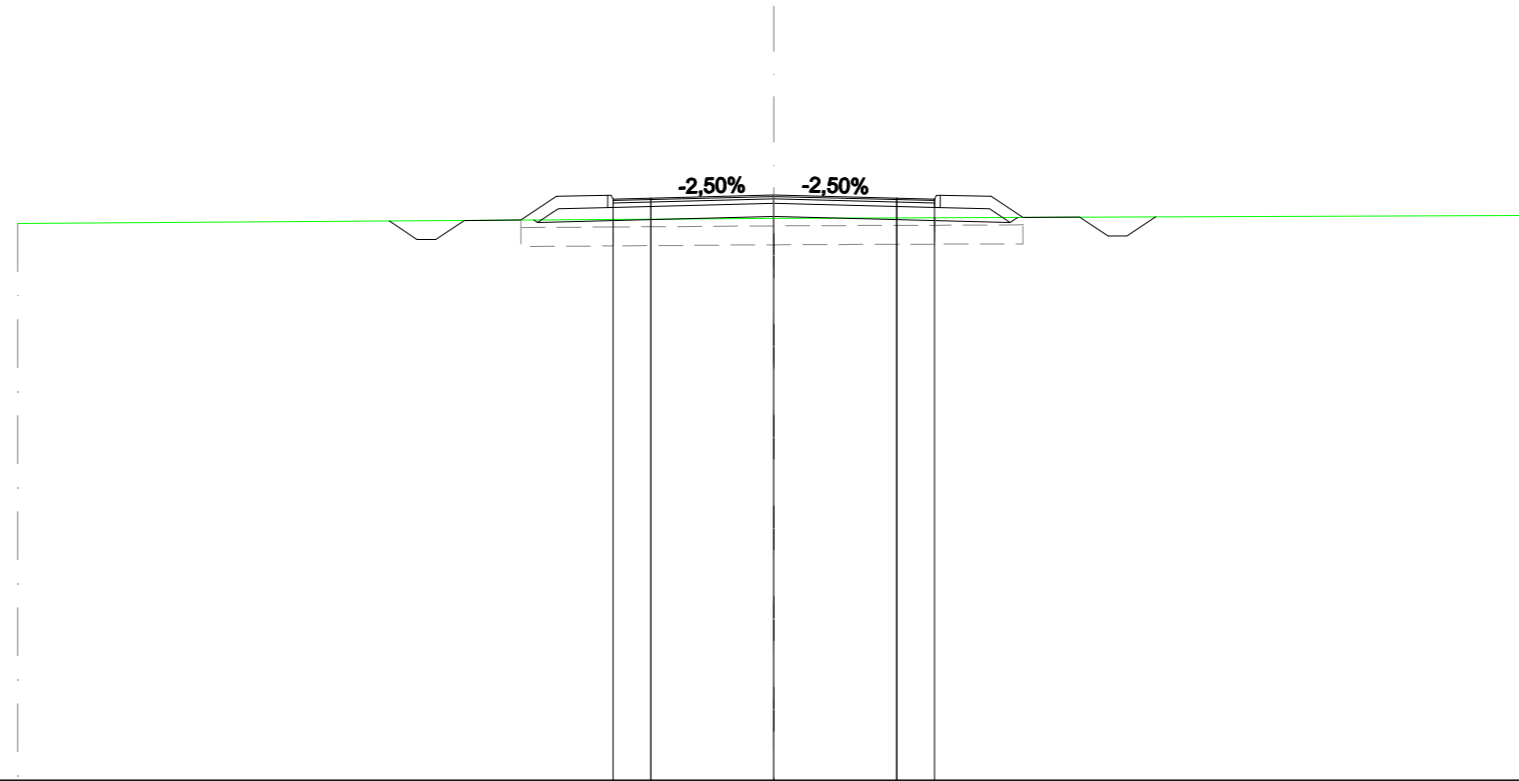
SCALA 1:200

QT.RIF. 20,000

QUOTE TERRENO		34,710		34,912		34,973
DIST. PARZIALI TERRENO			20,000		20,000	
DIST. PROGR. TERRENO		-20,000		0,000		-20,000
QUOTE STRATO SUP.			34,810 34,330 34,330 34,830	34,845 35,396 35,103 35,423 35,423 35,103 35,348	35,429	35,348 35,103 35,323 35,423 35,103 35,423 34,932
DIST. PARZIALI STRATO SUP.			0,720 0,600 0,750 1,500	0,825 1,360 1,000 3,250	3,250	1,000 1,350 0,686 1,500
DIST. PROGR. STRATO SUP.			-10,044 -8,325 -8,825 -8,075	-6,575 -5,750 -4,400 -4,300 -4,250 -3,250	0,000	-3,250 -4,250 -4,400 -5,750 -6,446
						7,946 8,695 9,195 9,954

SCAVI E BONIFICHE	
STERRO	0,458 m ²
SCOTICO	2,197 m ²
BONIFICA	6,639 m ²
FOSSO	1,244 m ²
RILEVATI	
RILEVATO	0,093 m ²
TERRENO VEGETALE	4,837 m
SOVRASTRUTTURA STRADALE	
STRATO DI USURA	8,500 m
STRATO DI BINDER	8,500 m
STRATO DI BASE	8,500 m
STRATO DI FONDAZIONE	4,183 m ²
MANUFATTI	
CORDOLO	0,091 m ²

SEZIONE N.: 31
 QT. PROGETTO: 35,475
 DIST.PROG.: 600,000
 DIST.PREC.: 20,000
 DIST.SUCC.: 20,000



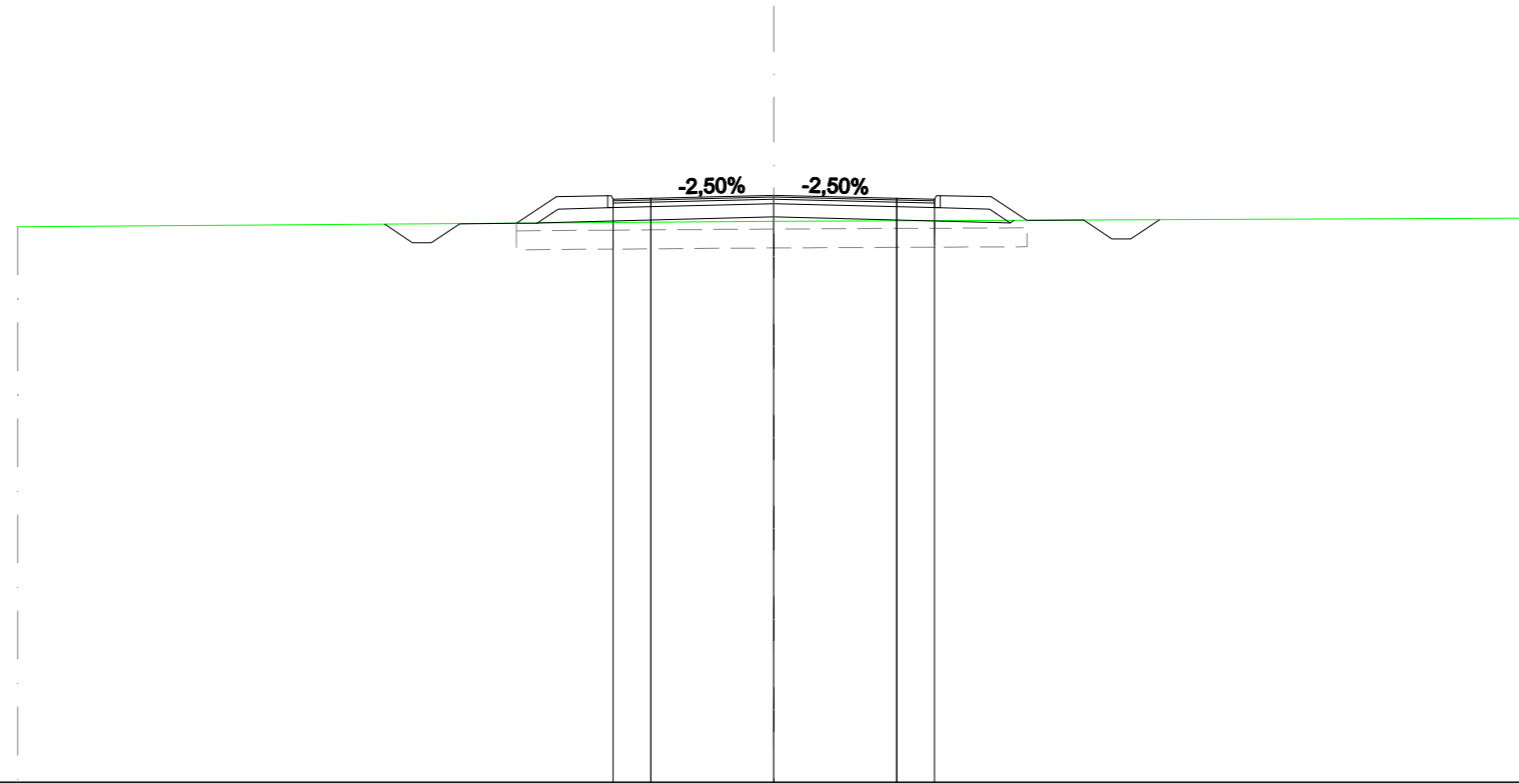
SCALA 1:200

QT.RIF. 20,000

QUOTE TERRENO		34,720		34,859		34,937
DIST. PARZIALI TERRENO		20,000		20,000		
DIST. Progr. TERRENO		-20,000		0,000		-20,000
QUOTE STRATO SUP.		34,788	34,302	34,813	35,475	35,393
DIST. PARZIALI STRATO SUP.		0,729	0,500	0,943	3,250	1,000
DIST. Progr. STRATO SUP.		-10,171	-9,442	-6,693	0,000	-3,250

SCAVI E BONIFICHE	
STERRO	0,073 m ²
SCOTICO	2,627 m ²
BONIFICA	6,750 m ²
FOSSO	1,245 m ²
RILEVATI	
RILEVATO	0,658 m ²
TERRENO VEGETALE	5,105 m
SOVRASTRUTTURA STRADALE	
STRATO DI USURA	8,500 m
STRATO DI BINDER	8,500 m
STRATO DI BASE	8,500 m
STRATO DI FONDAZIONE	4,183 m ²
MANUFATTI	
CORDOLO	0,091 m ²

SEZIONE N.: 32
 QT. PROGETTO: 35,520
 DIST.PROG.: 620,000
 DIST.PREC.: 20,000
 DIST.SUCC.: 20,000



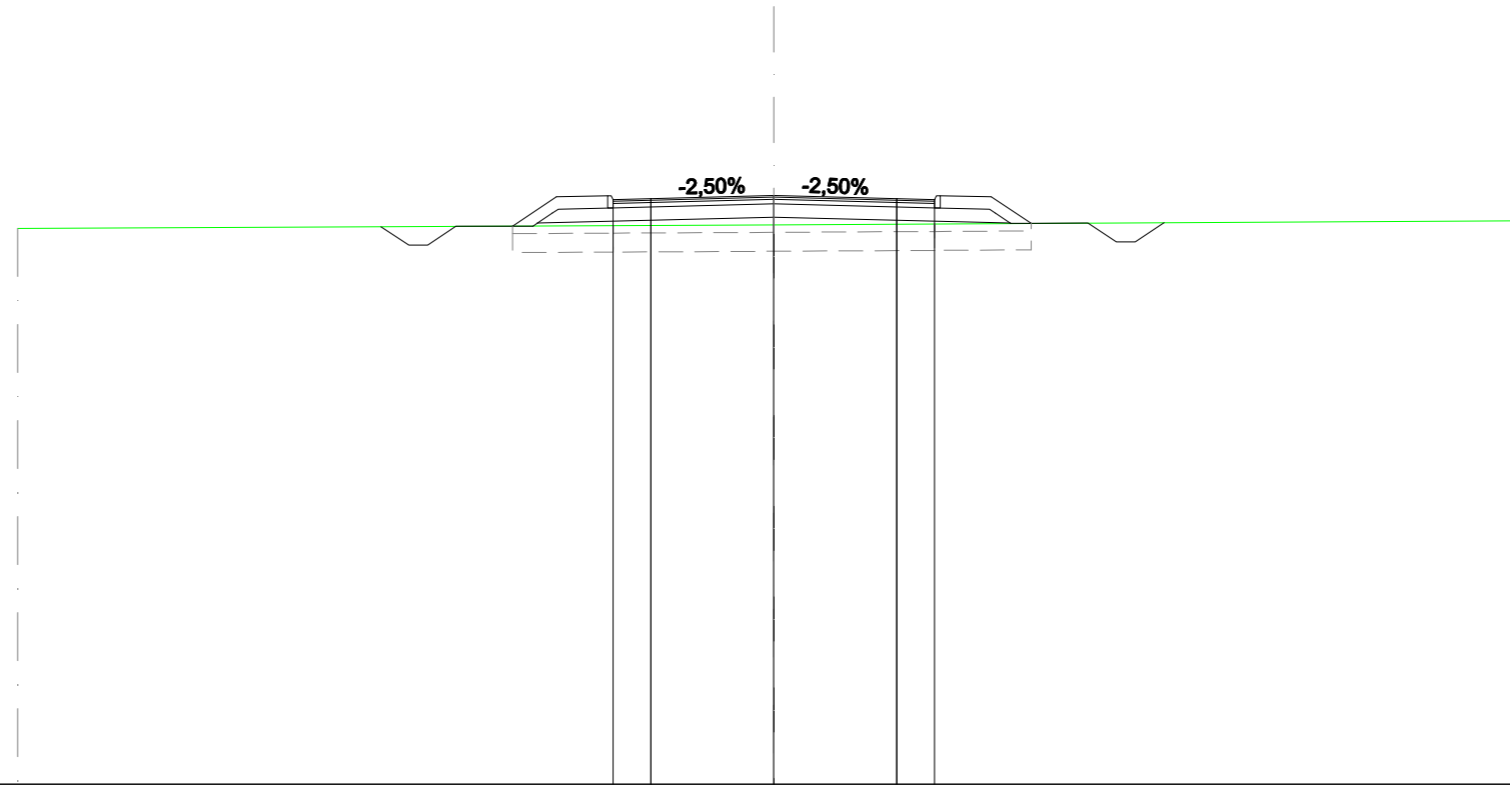
SCALA 1:200

QT.RIF. 20,000

QUOTE TERRENO			34,684			34,829			34,920
DIST. PARZIALI TERRENO			20,000			20,000			
DIST. Progr. TERRENO			-20,000			0,000			-20,000
QUOTE STRATO SUP.			34,755			35,520			35,439
DIST. PARZIALI STRATO SUP.			0,728			3,250			1,000
DIST. Progr. STRATO SUP.			-10,288			0,000			-3,250

SCAVI E BONIFICHE	
STERRO	0,001 m ²
SCOTICO	2,742 m ²
BONIFICA	6,856 m ²
FOSSO	1,251 m ²
RILEVATI	
RILEVATO	1,549 m ²
TERRENO VEGETALE	5,359 m
SOVRASTRUTTURA STRADALE	
STRATO DI USURA	8,500 m
STRATO DI BINDER	8,500 m
STRATO DI BASE	8,500 m
STRATO DI FONDAZIONE	4,183 m ²
MANUFATTI	
CORDOLO	0,091 m ²

SEZIONE N.: 33
 QT. PROGETTO: 35,566
 DIST.PROG.: 640,000
 DIST.PREC.: 20,000
 DIST.SUCC.: 20,000



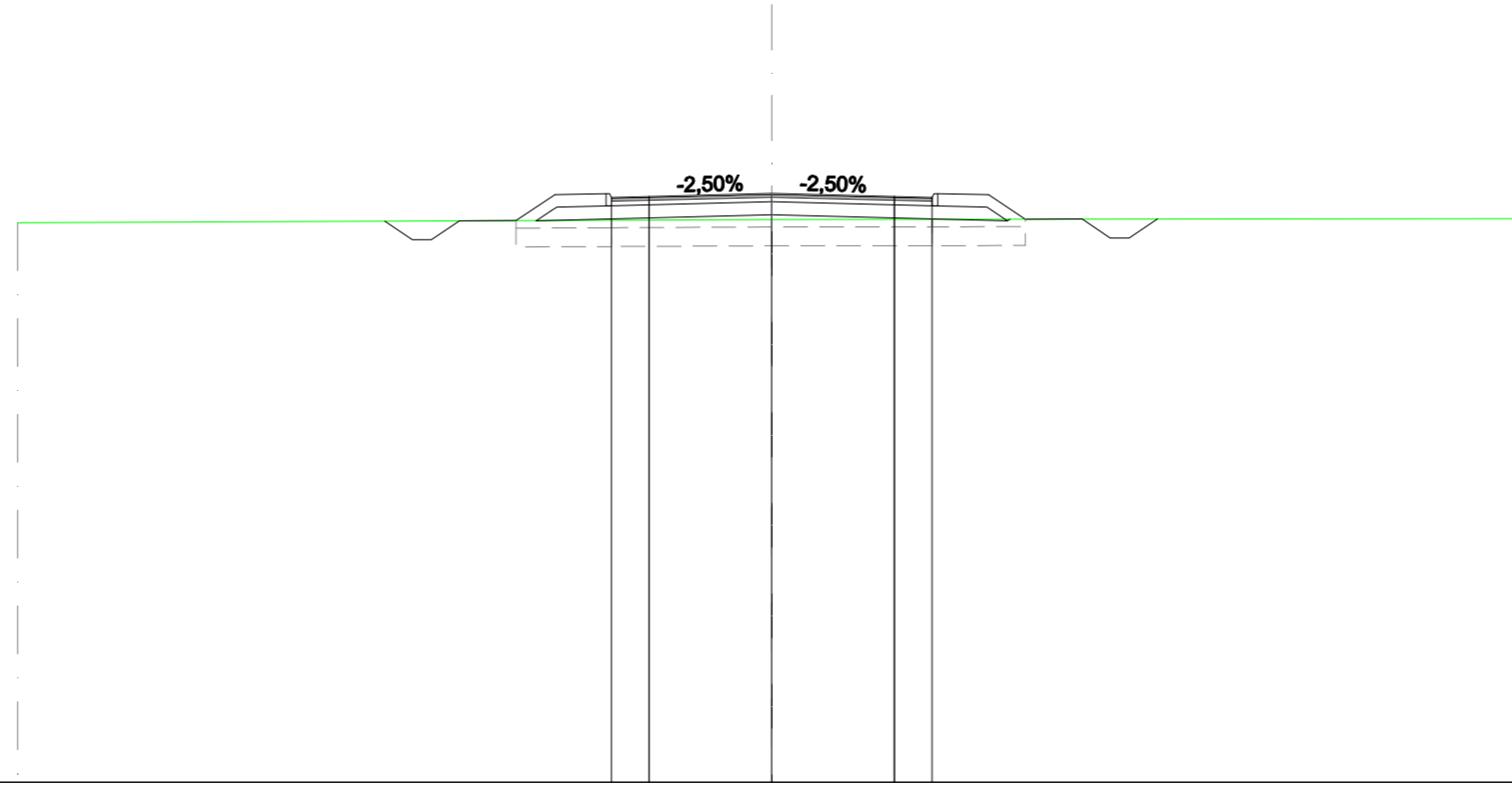
SCALA 1:200

QT.RIF. 20,000

QUOTE TERRENO		34,697		34,793		34,901																		
DIST. PARZIALI TERRENO		20,000		20,000																				
DIST. Progr. TERRENO		-20,000		0,000		-20,000																		
QUOTE STRATO SUP.		34,743	34,253	34,253	34,753	34,760	35,532	35,239	35,559	35,559	35,239	35,484	35,566	35,484	35,239	35,559	35,559	35,239	34,830	34,838	34,338	34,338	34,849	
DIST. PARZIALI STRATO SUP.		0,735	0,600	0,750	1,500	1,158	1,360	1,000	3,250	3,250	1,000	1,350	1,063	1,500	0,750	0,500	0,766							
DIST. Progr. STRATO SUP.		-10,393	-9,658	-9,158	-8,408	-6,908	-5,750	-4,400	-4,300	-4,250	-3,250	0,000	3,250	4,250	4,300	4,400	5,750	6,803	8,303	9,053	9,553	10,319		

SCAVI E BONIFICHE	
STERRO	0,038 m ²
SCOTICO	2,663 m ²
BONIFICA	6,753 m ²
FOSSO	1,243 m ²
RILEVATI	
RILEVATO	0,634 m ²
TERRENO VEGETALE	5,112 m
SOVRASTRUTTURA STRADALE	
STRATO DI USURA	8,500 m
STRATO DI BINDER	8,500 m
STRATO DI BASE	8,500 m
STRATO DI FONDAZIONE	4,183 m ²
MANUFATTI	
CORDOLO	0,091 m ²

SEZIONE N.: 34
 QT. PROGETTO: 35,611
 DIST.PROG.: 660,000
 DIST.PREC.: 20,000
 DIST.SUCC.: 20,000



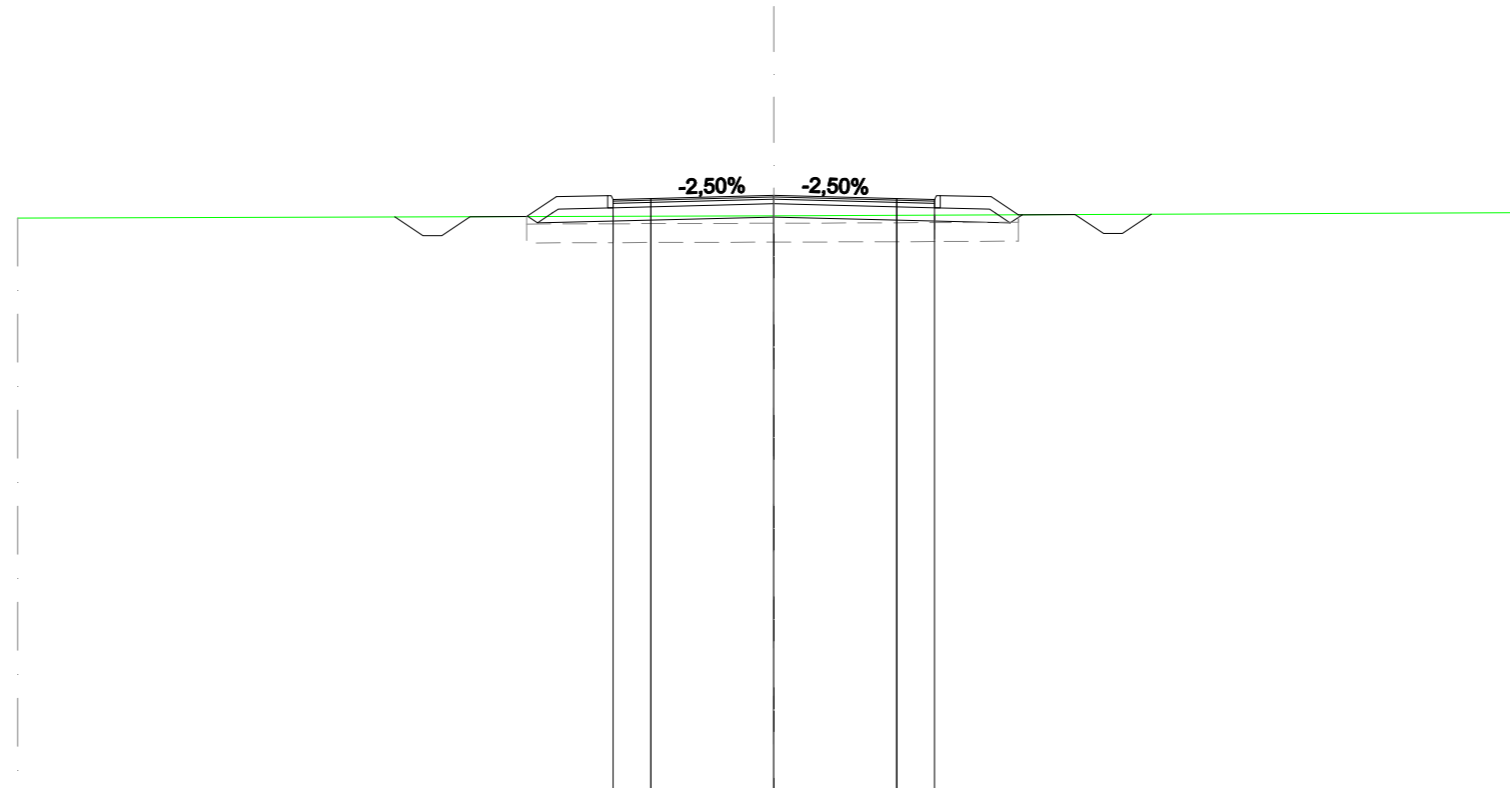
SCALA 1:200

QT.RIF. 20,000

QUOTE TERRENO		34,829		34,921		34,944																		
DIST. PARZIALI TERRENO		20,000		20,000																				
DIST. Progr. TERRENO		-20,000		0,000		-20,000																		
QUOTE STRATO SUP.		34,874	34,883	34,883	34,890	35,578	35,285	35,605	35,605	35,285	35,530	35,611	35,530	35,285	35,605	35,605	35,285	35,578	34,929	34,930	34,430	34,430	34,933	
DIST. PARZIALI STRATO SUP.		0,736	0,500	0,750	1,500	1,032	1,360	1,000	3,250	3,250	1,000	1,350	0,974	1,500	0,750	0,500	0,753							
DIST. Progr. STRATO SUP.		-10,268	-9,532	-9,032	-8,282	-6,782	-5,750	-4,400	-4,300	-4,250	-3,250	0,000	3,250	4,250	4,300	4,400	5,750	6,724	8,224	8,973	9,473	10,227		

SCAVI E BONIFICHE	
STERRO	1,472 m ²
SCOTICO	1,136 m ²
BONIFICA	6,497 m ²
FOSSO	1,251 m ²
RILEVATI	
TERRENO VEGETALE	4,505 m
SOVRASTRUTTURA STRADALE	
STRATO DI USURA	8,500 m
STRATO DI BINDER	8,500 m
STRATO DI BASE	8,500 m
STRATO DI FONDAZIONE	4,183 m ²
MANUFATTI	
CORDOLO	0,091 m ²

SEZIONE N.: 36
 QT. PROGETTO: 35,703
 DIST.PROG.: 700,000
 DIST.PREC.: 20,000
 DIST.SUCC.: 26,636



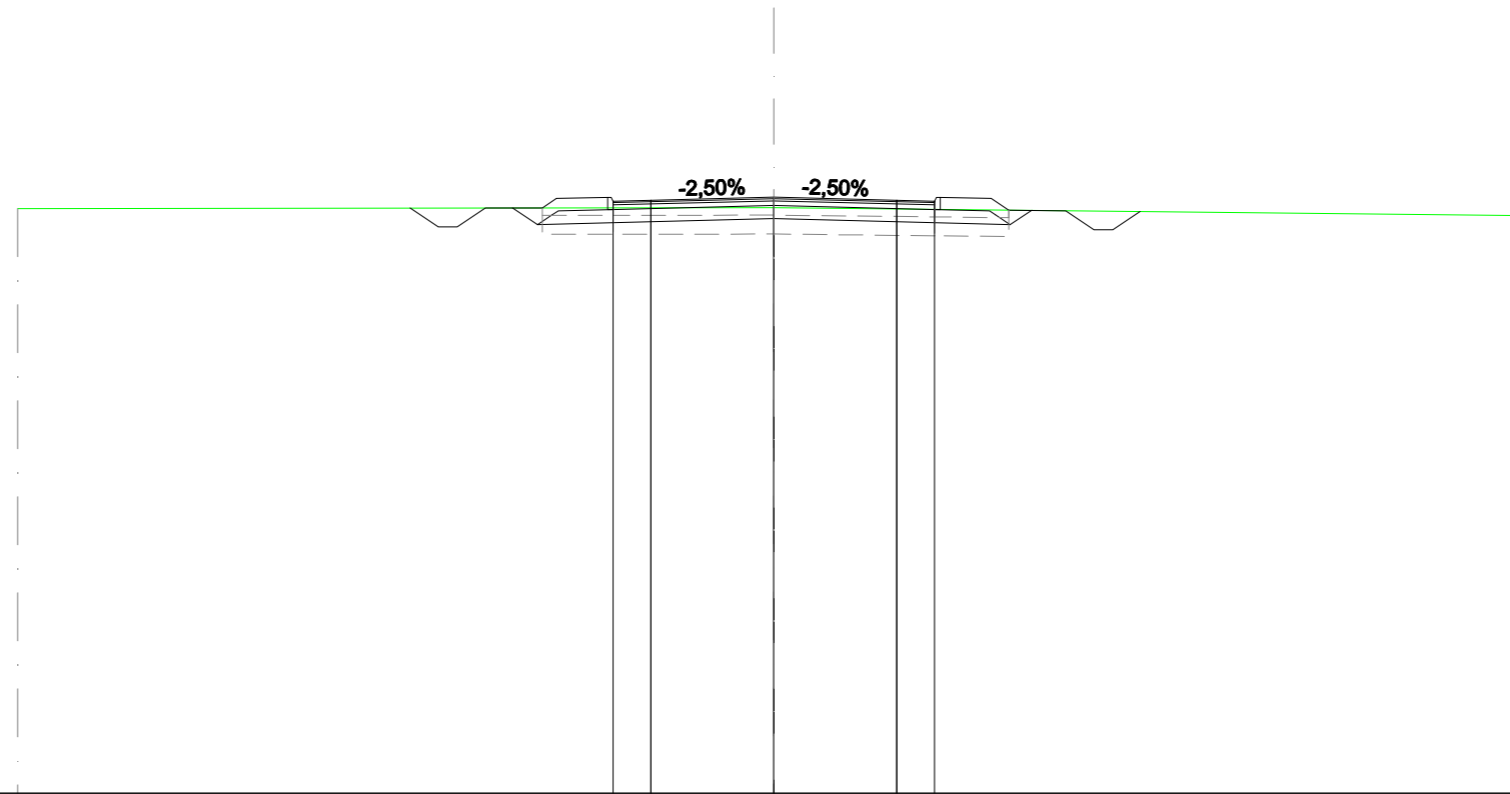
SCALA 1:200

QT.RIF. 20,000

QUOTE TERRENO		35,102		35,167		35,244																
DIST. PARZIALI TERRENO		20,000		20,000																		
DIST. Progr. TERRENO		-20,000		0,000		-20,000																
QUOTE STRATO SUP.		35,134	34,641	34,641	35,141	35,146	35,669	35,376	35,696	35,376	35,621	35,703	35,621	35,376	35,696	35,376	35,696	35,192	35,198	34,698	34,698	35,205
DIST. PARZIALI STRATO SUP.		0,740	0,500	0,750	1,500	0,785	1,360	1,000	3,250	3,250	1,000	1,350	0,716	1,500	0,750	0,500	0,761					
DIST. Progr. STRATO SUP.		-10,025	-8,285	-8,785	-8,035	-6,535	-5,750	-4,400	-4,300	-4,250	-3,250	0,000	-3,250	-4,250	-4,300	-4,400	-5,750	-6,466	-7,966	-8,716	-9,216	-9,977

SCAVI E BONIFICHE	
STERRO	4,655 m ²
BONIFICA	4,304 m ²
FOSSO	1,226 m ²
RILEVATI	
TERRENO VEGETALE	3,714 m
SOVRASTRUTTURA STRADALE	
STRATO DI USURA	8,500 m
STRATO DI BINDER	8,500 m
STRATO DI BASE	8,500 m
STRATO DI FONDAZIONE	4,183 m ²
MANUFATTI	
CORDOLO	0,091 m ²

SEZIONE N.: 37
 QT. PROGETTO: 35,764
 DIST.PROG.: 726,636
 DIST.PREC.: 26,636
 DIST.SUCC.: 19,950



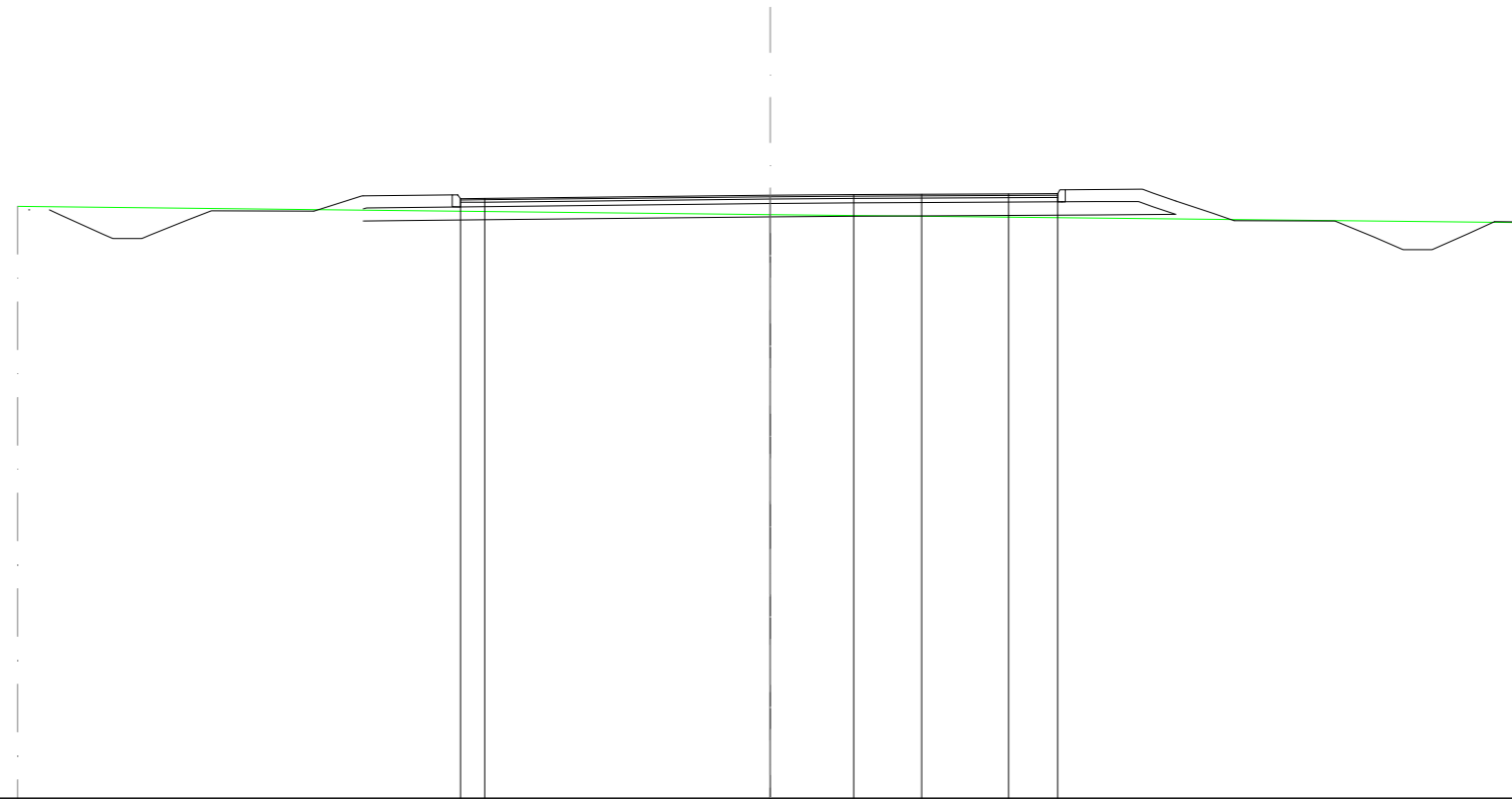
SCALA 1:200

QT.RIF. 20,000

QUOTE TERRENO		35,462		35,487		35,270
DIST. PARZIALI TERRENO		20,000		20,000		
DIST. PROGR. TERRENO		-20,000		0,000		-20,000
QUOTE STRATO SUP.			35,475 34,977 34,977 35,477	35,479 35,730 35,437 35,757 35,657 35,437 35,662	35,764	35,682 35,437 35,657 35,757 35,437 35,730 35,419 35,403 34,903 34,903 35,382
DIST. PARZIALI STRATO SUP.			0,746 0,500 0,750 1,500	1,360 1,000 3,250	3,250	1,000 1,350 1,500 0,750 0,500 0,718
DIST. PROGR. STRATO SUP.			-9,622 -8,877 -8,377 -7,627	-6,127 -5,750 -4,400 -4,300 -4,250 -3,250	0,000	-3,250 -4,250 -4,300 -5,750 -6,216 -7,716 -8,466 -8,966 -9,684

SCAVI E BONIFICHE	
STERRO	1,927 m ²
RILEVATI	
RILEVATO	0,468 m ²
SOVRASTRUTTURA STRADALE	
STRATO DI USURA	15,865 m
STRATO DI BINDER	15,865 m
STRATO DI BASE	15,865 m
STRATO DI FONDAZIONE	7,378 m ²
MANUFATTI	
CORDOLO	0,129 m ²

SEZIONE N.: 38
 QT. PROGETTO: 36,024
 DIST.PROG.: 746,586
 DIST.PREC.: 19,950



SCALA 1:200

QT.RIF. 20,000

QUOTE TERRENO		35,731		35,507		35,296
DIST. PARZIALI TERRENO		20,000		20,000		
DIST. PROGR. TERRENO		-20,000		0,000		-20,000
QUOTE STRATO SUP.			35,718 36,038 36,037 35,937 35,717 35,944	36,024	36,040 36,050	36,061 35,848 36,068 36,169 35,850 35,852 36,172
DIST. PARZIALI STRATO SUP.			0,644 7,590	2,218	1,799 2,312	1,302
DIST. PROGR. STRATO SUP.			-8,455 -8,308 -8,234 -7,590	0,000	-2,218 -4,017	-6,329 7,631 7,697 7,743 7,836