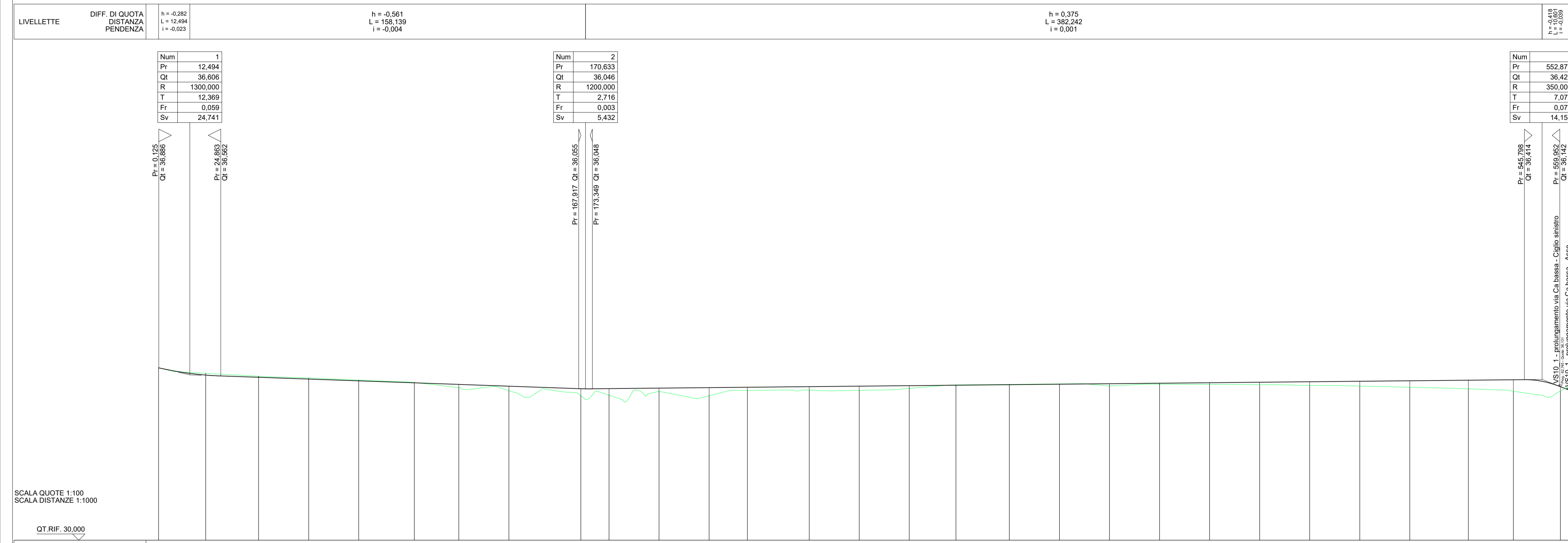
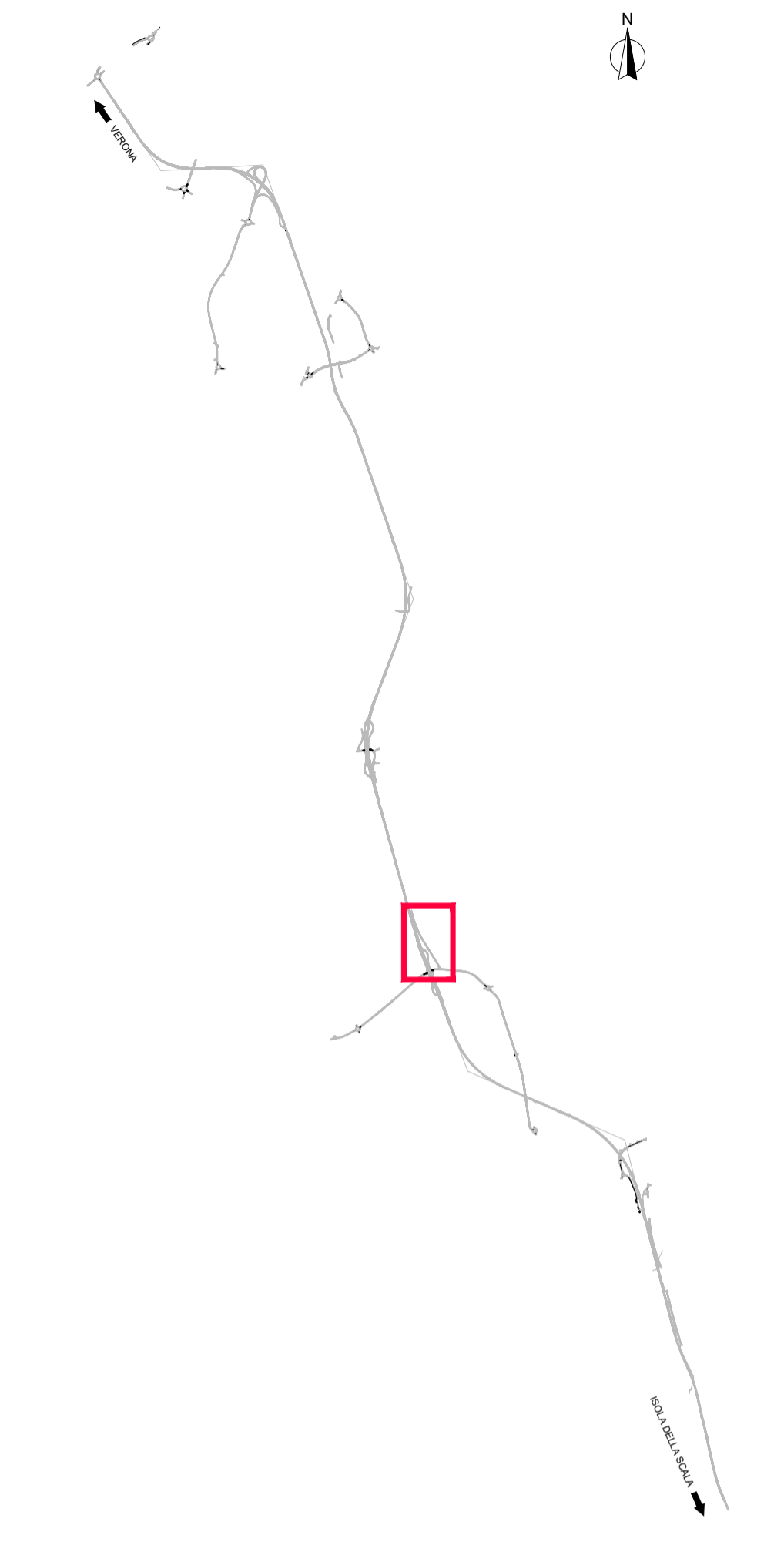
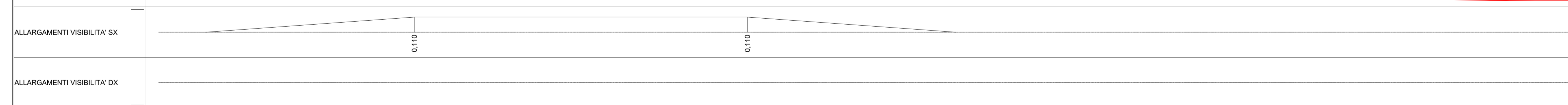
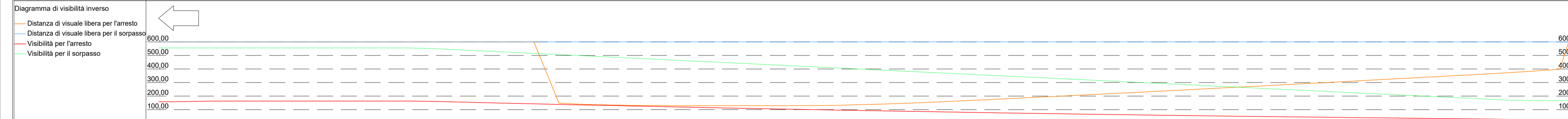
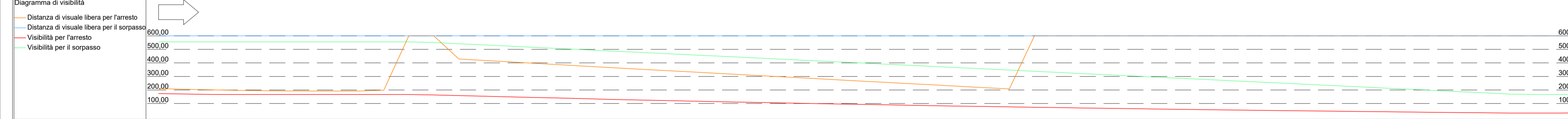
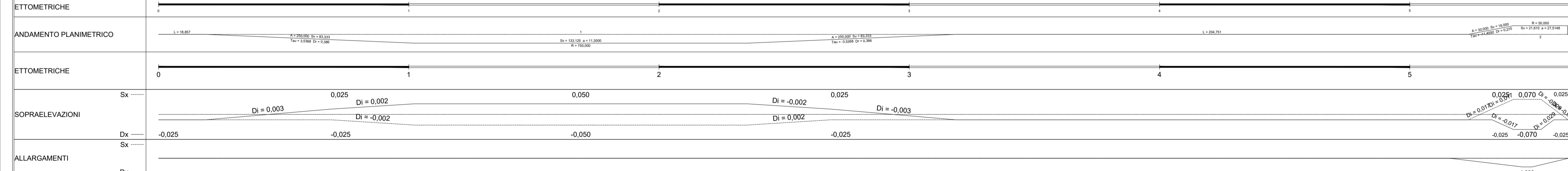


Quadro d'unione - scala 1:50.000



NUMERO SEZIONI	1	2	3	4	5	6	7	8	9	10	11	12	13	14	15	16	17	18	19	20	21	22	23	24	25	26	27	28	29
DISTANZE PARZIALI	18,857	21,143	20,000	20,000	22,191	17,809	20,000	28,753	11,247	20,000	20,000	15,315	24,685	20,000	20,000	18,649	21,351	20,000	20,000	20,000	20,000	20,000	20,000	20,000	20,000	23,400	18,000	18,814	
DISTANZE PROGRESSIVE	0,000	18,857	39,900	59,900	82,091	99,800	119,800	148,553	159,800	179,800	199,800	215,115	243,800	263,800	283,800	302,449	323,800	344,800	364,800	384,800	404,800	424,800	444,800	464,800	484,800	508,200	526,200	545,014	563,828
QUOTE TERRENO	-36,888	-36,667	-36,551	-36,481	-36,394	-36,298	-36,195	-36,086	-35,975	-35,863	-35,750	-35,637	-35,524	-35,411	-35,298	-35,185	-35,072	-34,959	-34,846	-34,733	-34,620	-34,507	-34,394	-34,281	-34,168	-34,055	-33,942	-33,829	-33,716
QUOTE PROGETTO	-36,888	-36,599	-36,509	-36,439	-36,367	-36,288	-36,225	-36,095	-36,154	-36,109	-36,075	-35,935	-35,982	-35,934	-35,886	-35,838	-35,790	-35,742	-35,694	-35,646	-35,598	-35,550	-35,502	-35,454	-35,406	-35,358	-35,310	-35,262	-35,214
DIFFERENZA DI QUOTA	0,000	-0,070	-0,042	-0,043	-0,027	-0,010	0,130	0,180	0,283	0,280	0,139	0,325	0,127	0,136	0,167	0,105	0,015	0,014	0,013	0,089	0,035	0,085	0,085	0,146	0,189	0,259	0,346	0,460	0,165



anas
GRUPPO FS ITALIANE
Direzione Progettazione e Realizzazione Lavori

Variante alla SS12 da Buttapietra alla tangenziale SUD di Verona

PROGETTO DEFINITIVO COD. VE29

PROGETTAZIONE: MANDATARIA: **Sigeco Engineering** MANDANTI: **Idro.Strade s.r.l.**, **Barci Engineering**

IL RESPONSABILE DELL'INTEGRAZIONE DELLE PRESTAZIONI SPECIALISTICHE:
Ing. Antonina Alvaro - SIGECO ENGINEERING srl
Ing. Francesco Tucci - IDROSTRADE srl
IL COORDINATORE PER LA SICUREZZA IN FASE DI PROGETTAZIONE:
Arch. Giuseppe Luciano - SIGECO ENGINEERING srl
GRUPPO DI PROGETTAZIONE:
Ing. Ovidio Italiano - SIGECO Eng. srl
Dott. Geol. Domenico Carrà - SIGECO Eng. srl
Dott. Geol. Francesco Molinaro - SIGECO Eng. srl
Ing. Gaetano Zupo - SIGECO Eng. srl
Geom. Giuseppe Crispino - SIGECO Eng. srl
Ing. Paolo Tucci - IDROSTRADE srl
Arch. Mario Francesco Panni - IDROSTRADE srl
Arch. Simona Tucci - IDROSTRADE srl
Ing. Roberto Scivano - NG.00. e Serv. srl
Geol. Carolina Simone - NG.00. e Serv. srl
Ing. Gargio Barci - BWR3 Eng. srl

PROTOCOLLO: DATA:

Progetto Stradale Viabilità secondaria Ca Bassa
Profilo longitudinale e diagrammi di velocità e visibilità ricucitura SP51a

CODICE PROGETTO	NOME FILE	REV.	SCALA:
CO VE0029 D 2001	S09PS00TRAFPO2_A	A	1:1000/1:100
CODICE ELAB.	S09FS00TRAFPO2		

D					
C					
B					
A	Prima emissione	12/2021	Idro.Strade Srl	Ing. F. Tucci	Arch. C. Lucigiano
REV.	DESCRIZIONE	DATA	SOCIETA'	REDATTO	VERIFICATO
				Ing. A. Alvaro	Ing. A. Alvaro