

Variante alla SS12 da Buttapietra
alla tangenziale SUD di Verona

PROGETTO DEFINITIVO

COD. VE92

PROGETTAZIONE: RAGGRUPPAMENTO PROGETTISTI	MANDATARIA: 	MANDANTI:    
---	--	---

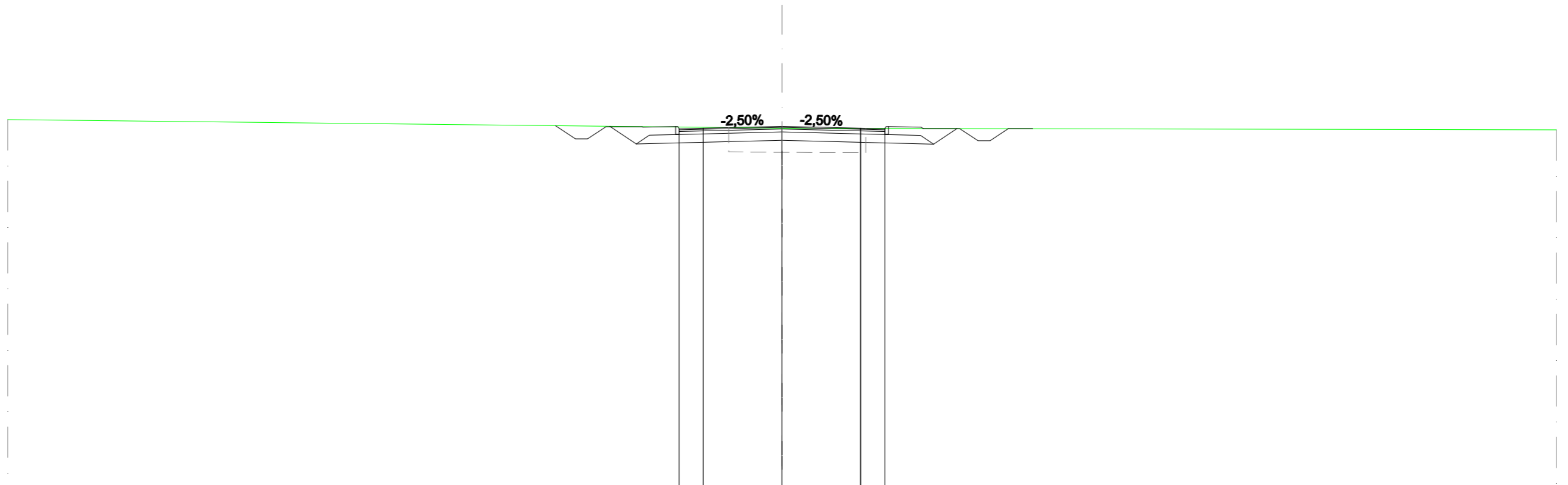
IL RESPONSABILE DELL'INTEGRAZIONE DELLE PRESTAZIONI SPECIALISTICHE: <i>Ing. Antonino Alvaro – SIGECO ENGINEERING srl Ordine Ingegneri Provincia di Cosenza n. A282</i>	PROGETTISTI: <i>Arch. Giuseppe Luciano – SIGECO Eng. srl Ordine Architetti di Reggio Cal. n. A2316 Ing. Francesco Tucci – IDROSTRADE srl Ordine Ingegneri Cosenza n. A922 Ing. Carmine Guido – NO.DO. e Serv. srl Ordine Ingegneri Cosenza n. A1379 Ing. Sandro D'Agostini – Ordine Ingegneri Belluno n. A457 Ing. Antonio Barci – BARCI Eng. srl Ordine Ingegneri Cosenza n. A1003</i>
IL COORDINATORE PER LA SICUREZZA IN FASE DI PROGETTAZIONE: <i>Arch. Giuseppe Luciano – SIGECO ENGINEERING srl Ordine Architetti Provincia di Reggio Calabria n. A2316</i>	GRUPPO DI PROGETTAZIONE: <i>Ing. Ovidio Italiano – SIGECO Eng. srl Ordine Ingegneri di Reggio Calabria n. A2177 Arch. Alessandra Alvaro – SIGECO Eng. srl Ordine Architetti Cosenza n. A1490 Ing. Gaetano Zupo – SIGECO Eng. srl Ordine Ingegneri Cosenza n. A5385 Geom. Giuseppe Crispino – SIGECO Eng. srl Collegio Geometri Potenza n. 2296 Ing. Paola Tucci – IDROSTRADE srl Ordine Ingegneri Cosenza n. A5488 Ing. Mario Francesco Perri – IDROSTRADE srl Ordine Ingegneri Cosenza n. A3784 Arch. Simona Tucci – IDROSTRADE srl Ordine Architetti Cosenza n. A1637 Ing. Roberto Scrivano – NO.DO. e Serv. srl Ordine Ingegneri Cosenza n. A2061 Ing. Emiliano Domestico – NO.DO. e Serv. srl Ordine Ingegneri Cosenza n. A5501 Geol. Carolina Simone – NO.DO. e Serv. srl Ordine Geologi della Calabria n. 730 Ing. Giorgio Barci – BARCI Eng. srl Ordine Ingegneri Prov. di Cosenza n. A5873</i>
I GEOLOGI: <i>Dott. Geol. Domenico Carrà – SIGECO Eng. srl Ordine Geologi della Calabria n. 641 Dott. Geol. Francesco Molinaro – SIGECO Eng. srl Ordine Geologi della Calabria n. 1063</i>	
VISTO:IL RESPONSABILE DEL PROCEDIMENTO: <i>Ing. Antonio Marsella</i>	
PROTOCOLLO:	DATA:

**Progetto Stradale
Viabilità secondaria Ca Bassa
Sezioni trasversali via Ca bassa Nuova**

CODICE PROGETTO	NOME FILE	REV.	SCALA:
CO ME0029 D 2001	S09PS00TRASZ03_A		
	CODICE ELAB.		
	S09PS00TRASZ03	A	1:200
D			
C			
B			
A	Prima emissione	12/2021	Idro.Strade Srl Ing. F. Tucci Arch. G. Luciano Ing. A. Alvaro
REV.	DESCRIZIONE	DATA	SOCIETA' REDATTO VERIFICATO APPROVATO

SCAVI E BONIFICHE	
STERRO	7,949 m ²
BONIFICA	2,603 m ²
FOSSO	1,334 m ²
RILEVATI	
TERRENO VEGETALE	2,837 m
SOVRASTRUTTURA STRADALE	
STRATO DI USURA	8,500 m
STRATO DI BINDER	8,500 m
STRATO DI BASE	8,500 m
STRATO DI FONDAZIONE	4,110 m ²
MANUFATTI	
CORDOLO	0,091 m ²

SEZIONE N.: 2
 QT. PROGETTO: 34,936
 DIST.PROG.: 21,364
 DIST.PREC.: 21,365
 DIST.SUCC.: 23,038



SCALA 1:200

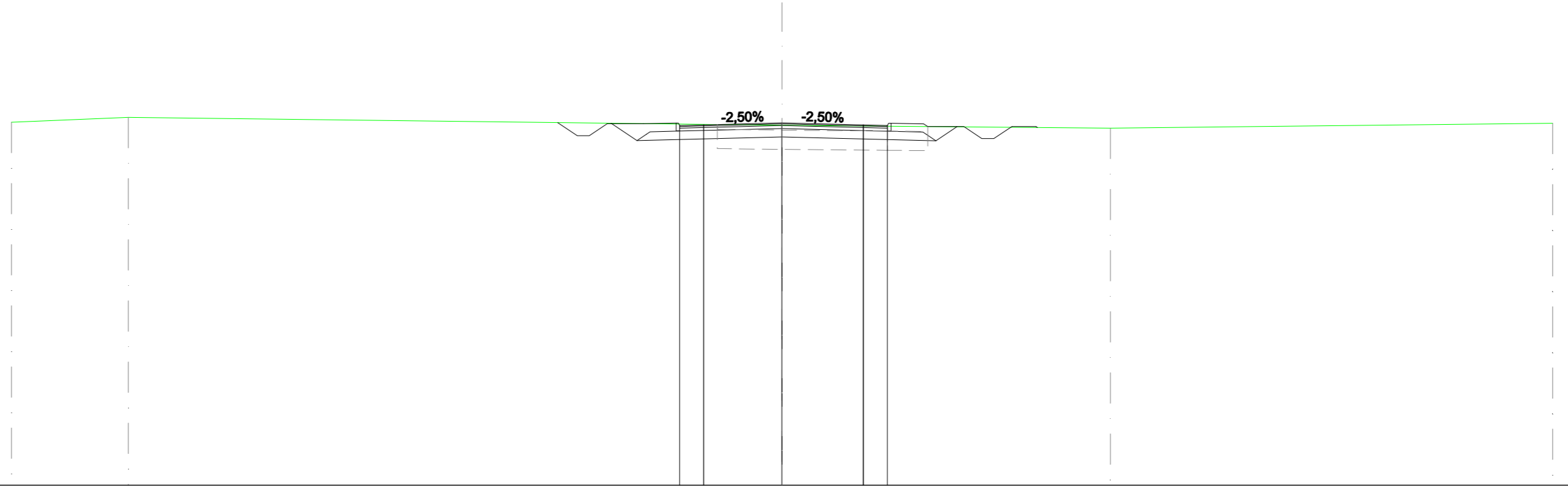
QT.RIF. 20,000

QUOTE TERRENO	35,210	34,856	34,790
DIST. PARZIALI TERRENO	32,000	32,000	
DIST. PROGR. TERRENO	-32,000	0,000	-32,000
QUOTE STRATO SUP.		34,936	34,854
DIST. PARZIALI STRATO SUP.		3,250	3,250
DIST. PROGR. STRATO SUP.		0,000	3,250

34,960	34,414	34,920	34,920	34,902	34,609	34,929	34,929	34,609	34,902	34,844	34,338	34,844	34,844	34,835
0,818	0,500	0,759	1,500	1,360	1,000	3,250	3,250	1,000	1,350	1,500	0,759	0,500	0,759	1,000
-9,354	-8,536	-8,036	-7,277	-5,777	-5,750	-4,400	-4,300	-4,250	-3,250	0,000	-3,250	4,250	4,300	4,400

SCAVI E BONIFICHE	
STERRO	7,601 m ²
BONIFICA	4,099 m ²
FOSSO	1,284 m ²
RILEVATI	
TERRENO VEGETALE	2,912 m
SOVRASTRUTTURA STRADALE	
STRATO DI USURA	8,628 m
STRATO DI BINDER	8,628 m
STRATO DI BASE	8,628 m
STRATO DI FONDAZIONE	4,155 m ²
MANUFATTI	
CORDOLO	0,091 m ²

SEZIONE N.: 3
 QT. PROGETTO: 35,049
 DIST.PROG.: 44,402
 DIST.PREC.: 23,038
 DIST.SUCC.: 20,167



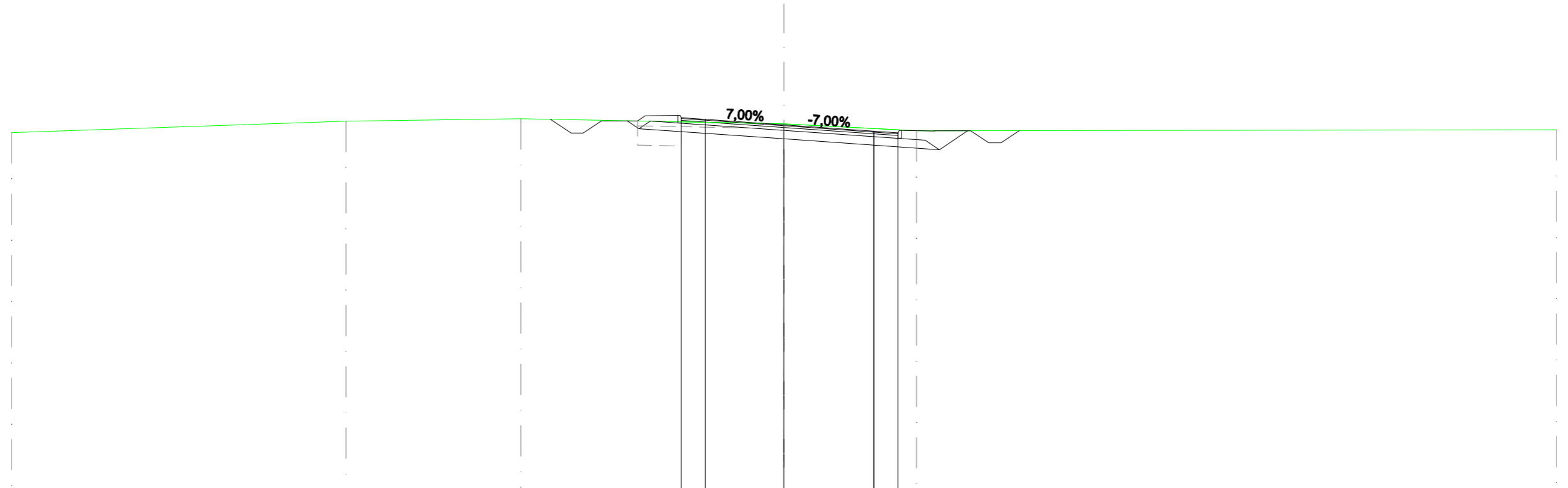
SCALA 1:200

QT.RIF. 20,000

QUOTE TERRENO		35,077	35,278		34,949		34,835		35,032																					
DIST. PARZIALI TERRENO		4,854	27,146		13,637		18,363																							
DIST. PROGR. TERRENO		-32,000	-27,146		0,000		-13,637		-32,000																					
QUOTE STRATO SUP.				35,062	34,519	34,519	35,019	35,019	35,016	34,723	35,043	35,043	34,943	34,723	34,968	35,049	34,964	34,719	34,839	35,039	34,719	35,039	35,012	34,899	34,899	34,399	34,399	34,899	34,899	34,861
DIST. PARZIALI STRATO SUP.				0,814	0,500	0,750	1,500	1,360	1,000	3,250	3,378	1,000	1,360	1,500	0,750	0,600	0,750	1,000												
DIST. PROGR. STRATO SUP.		-8,319	-8,505	-8,005	-7,255	-5,755	-5,750	-4,400	-4,300	-4,250	-3,250	0,000	-3,378	-4,378	-4,428	-4,528	-5,878	-6,048	-7,548	-8,298	-8,798	-9,548	10,548	10,605						

SCAVI E BONIFICHE	
STERRO	7,740 m ²
BONIFICA	1,164 m ²
FOSSO	1,383 m ²
RILEVATI	
TERRENO VEGETALE	3,104 m
SOVRASTRUTTURA STRADALE	
STRATO DI USURA	8,972 m
STRATO DI BINDER	8,972 m
STRATO DI BASE	8,972 m
STRATO DI FONDAZIONE	4,170 m ²
MANUFATTI	
CORDOLO	0,091 m ²

SEZIONE N.: 4
 QT. PROGETTO: 35,148
 DIST.PROG.: 64,569
 DIST.PREC.: 20,167
 DIST.SUCC.: 15,431



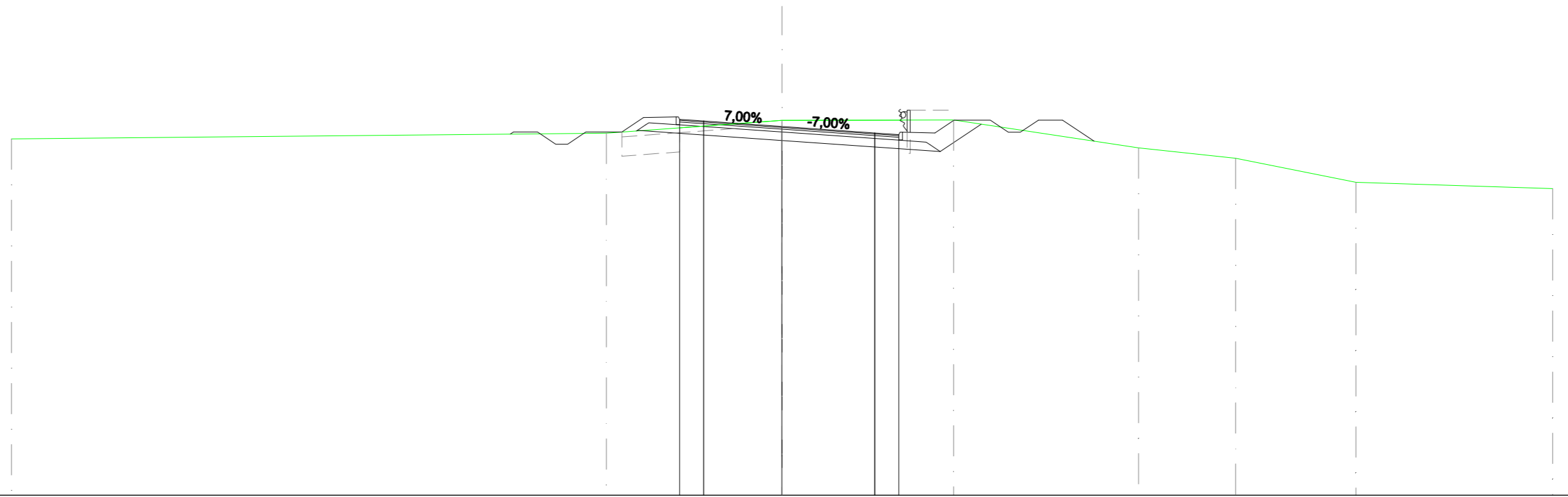
SCALA 1:200

QT.RIF. 20,000

QUOTE TERRENO	34,821	35,296	35,401	35,188	34,901	34,943
DIST. PARZIALI TERRENO	13,861	7,237	10,901	5,489	26,511	
DIST. PROGR. TERRENO	-32,000	-18,139	-10,901	0,000	5,489	-32,000
QUOTE STRATO SUP.			35,377 34,807 34,807 35,307	35,307 35,318 35,225 35,545 35,545 35,445 35,225 35,375	35,148	34,887 34,597 34,817 34,917 34,897 34,917 34,890 34,903 34,903 34,403 34,403 34,903 34,908
DIST. PARZIALI STRATO SUP.			0,855 0,600 0,750 1,500	1,360 1,000 3,250	3,722	1,000 1,350 1,500 0,750 0,500 0,750
DIST. PROGR. STRATO SUP.			-9,672 -8,817 -8,317 -7,567	-6,067 -5,750 -4,400 -4,300 -4,250 -3,250	0,000	-3,722 4,722 4,772 4,872 6,222 6,240 7,740 8,490 8,990 9,740 9,748

SCAVI E BONIFICHE	
STERRO	10,645 m ²
SCOTICO	0,302 m ²
BONIFICA	1,919 m ²
FOSSO	0,594 m ²
RILEVATI	
RILEVATO	0,002 m ²
TERRENO VEGETALE	4,743 m
SOVRASTRUTTURA STRADALE	
STRATO DI USURA	9,100 m
STRATO DI BINDER	9,100 m
STRATO DI BASE	9,100 m
STRATO DI FONDAZIONE	4,215 m ²
MANUFATTI	
CORDOLO	0,091 m ²

SEZIONE N.: 6
 QT. PROGETTO: 35,322
 DIST.PROG.: 100,000
 DIST.PREC.: 20,000
 DIST.SUCC.: 22,651



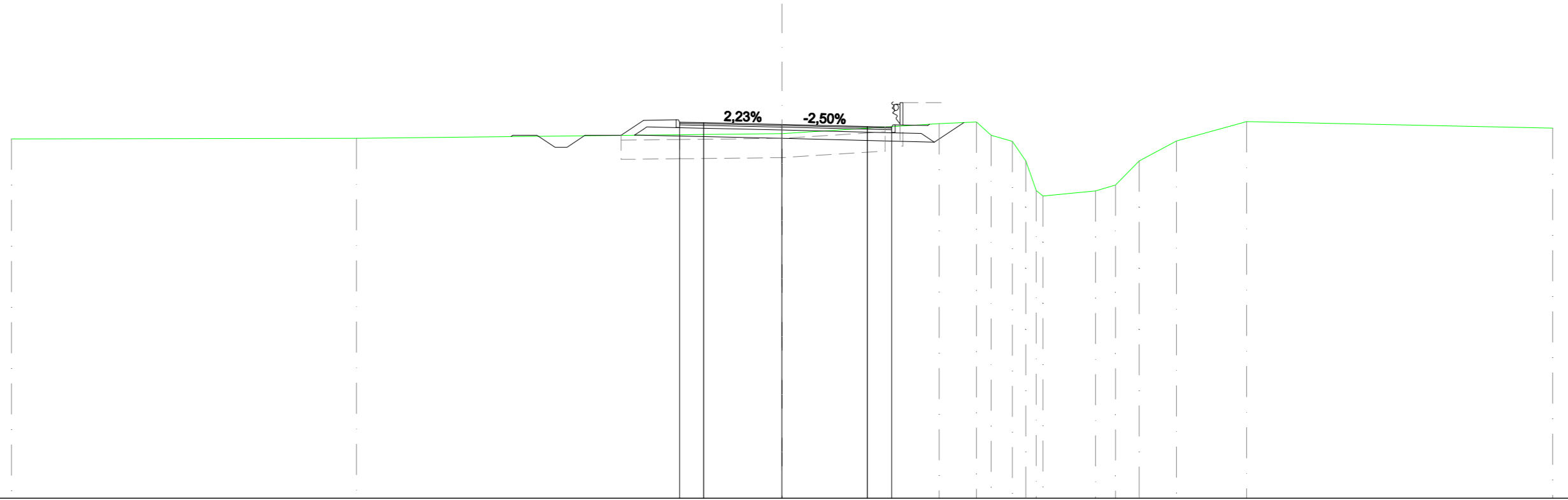
SCALA 1:200

QT.RIF. 20,000

QUOTE TERRENO	34,809	35,044	35,578	35,591	34,436	34,000	33,000	32,744
DIST. PARZIALI TERRENO	24,708	7,292	7,126	7,677	4,031	4,996	8,169	
DIST. PROGR. TERRENO	-32,000	-7,292	0,000	7,126	-14,803	-18,834	-23,831	-32,000
QUOTE STRATO SUP.		35,006 35,091 35,091 34,591 34,591 35,091	35,091 35,692	35,399 35,719 35,719 35,619 35,399 35,549	35,322	35,052 34,762 34,962 35,082 34,762 35,082 35,055 35,587	35,587 35,087 35,087 35,087 35,587 35,587	34,713
DIST. PARZIALI STRATO SUP.		1,000 0,750 0,500 0,750	1,500 0,902	1,360 1,000 3,250	3,850	1,000 1,360 0,797 1,500	0,750 0,500 0,750 1,000 1,310	
DIST. PROGR. STRATO SUP.		-11,278 -11,151 -10,151	-6,652 -5,750	-4,400 -4,300 -4,250 -3,250	0,000	-3,850 -4,850 -4,900 -5,000 -6,350 -7,147	-8,647 -9,397 -9,897 -10,647 -11,647 -12,957	

SCAVI E BONIFICHE	
STERRO	4,122 m ²
SCOTICO	0,724 m ²
BONIFICA	7,949 m ²
FOSSO	0,570 m ²
RILEVATI	
RILEVATO	0,000 m ²
TERRENO VEGETALE	3,908 m
SOVRASTRUTTURA STRADALE	
STRATO DI USURA	8,799 m
STRATO DI BINDER	8,799 m
STRATO DI BASE	8,799 m
STRATO DI FONDAZIONE	4,173 m ²
MANUFATTI	
CORDOLO	0,091 m ²

SEZIONE N.: 8
 QT. PROGETTO: 35,518
 DIST.PROG.: 140,000
 DIST.PREC.: 17,349
 DIST.SUCC.: 17,211



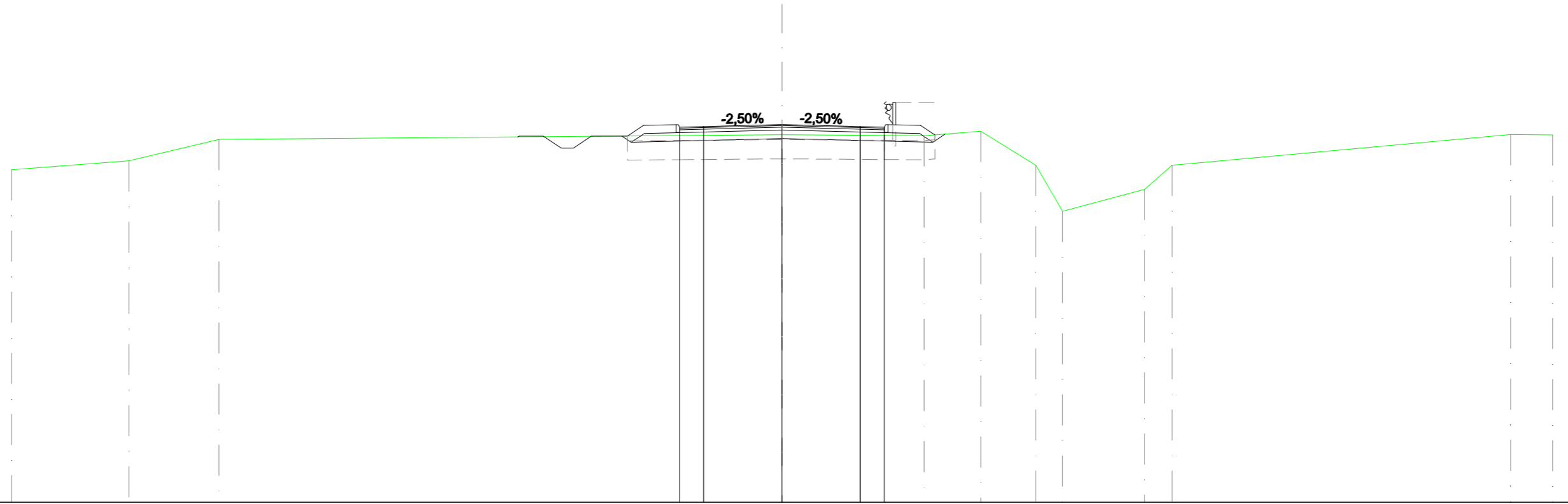
SCALA 1:200

QT.RIF. 20,000

QUOTE TERRENO	34,916	34,944	35,141	35,553	35,618	35,068	34,814	34,000	32,774	32,544	32,759	33,000	34,000	34,828	35,641	35,364													
DIST. PARZIALI TERRENO		14,330	17,670	6,525	1,563	0,807	0,882	0,562	10,120	32,774	2,187	0,880	0,975	1,562	2,913	12,708													
DIST. PROGR. TERRENO	-32,000	-17,670	0,000	6,525	8,078	8,685	9,568	10,120	10,554	10,836	13,023	13,852	14,827	16,380	19,292	32,000													
QUOTE STRATO SUP.					35,015	35,066	35,066	34,566	35,066	35,066	35,066	35,686	35,393	35,713	35,713	35,613	35,293	35,591	35,518	35,430	35,185	35,405	35,505	35,185	35,505	35,278	35,528		
DIST. PARZIALI STRATO SUP.					1,000	0,750	0,500	0,750	1,500	0,929	1,360	1,000	3,250	3,549	1,000	1,360													
DIST. PROGR. STRATO SUP.					-11,255	-11,179	-10,179	-9,429	-8,929	-8,179	-6,679	-5,750	-4,400	-4,300	-4,250	-3,250	0,000	-3,549	4,549	4,599	4,699	6,049	6,125						

SCAVI E BONIFICHE	
STERRO	2,760 m ²
SCOTICO	0,117 m ²
BONIFICA	9,957 m ²
FOSSO	0,584 m ²
RILEVATI	
TERRENO VEGETALE	4,217 m
SOVRASTRUTTURA STRADALE	
STRATO DI USURA	8,500 m
STRATO DI BINDER	8,500 m
STRATO DI BASE	8,500 m
STRATO DI FONDAZIONE	4,194 m ²
MANUFATTI	
CORDOLO	0,091 m ²

SEZIONE N.: 11
 QT. PROGETTO: 35,694
 DIST.PROG.: 200,000
 DIST.PREC.: 20,000
 DIST.SUCC.: 20,000



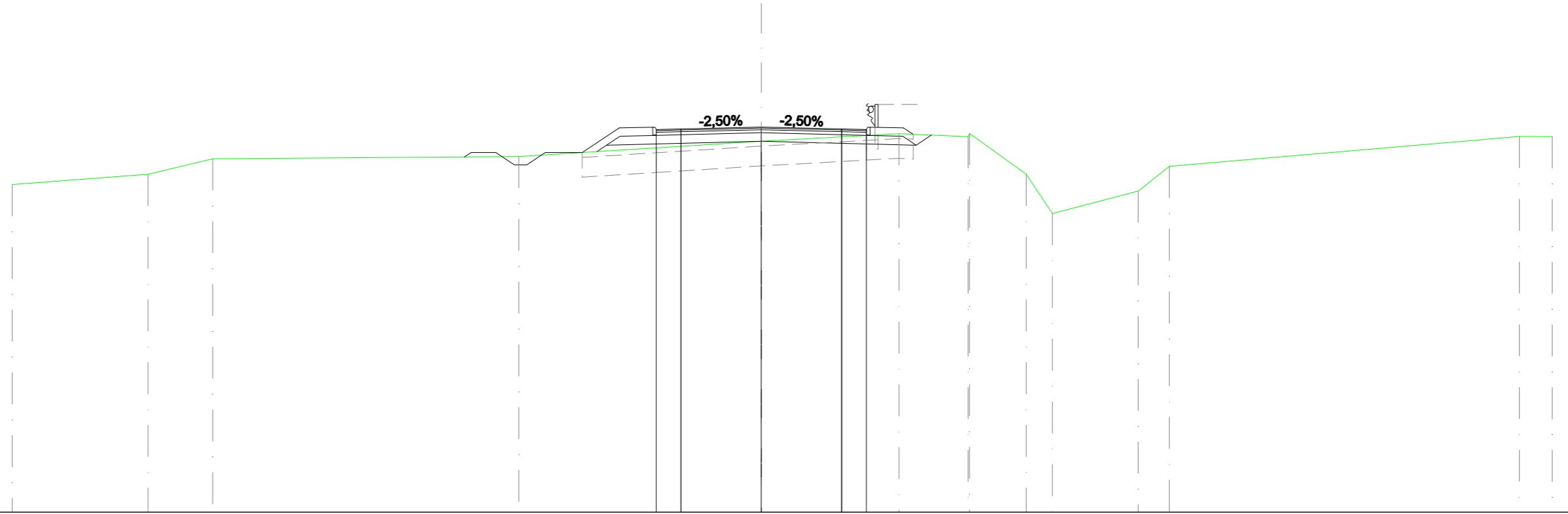
SCALA 1:200

QT.RIF. 20,000

QUOTE TERRENO	33,814	34,186	35,074		35,269	35,229	35,416	34,000	32,093	33,000	34,000	35,281	35,267
DIST. PARZIALI TERRENO	4,875	3,745	23,380	5,902	2,352	2,283	1,110	3,411	1,182	14,066	1,744		
DIST. PROGR. TERRENO	-32,000	-27,125	-23,380	0,000	5,902	8,255	10,537	11,647	15,059	16,190	30,256	32,000	
QUOTE STRATO SUP.				35,178	35,216	35,216	35,661	35,368	35,688	35,688	35,688	35,688	35,613
DIST. PARZIALI STRATO SUP.				1,000	0,750	0,500	0,750	1,500	0,667	1,360	1,000	3,250	3,250
DIST. PROGR. STRATO SUP.				-10,974	-10,917	-9,917	-8,167	-8,667	-7,917	-6,417	-5,750	-4,400	-4,300

SCAVI E BONIFICHE	
STERRO	1,712 m ²
SCOTICO	1,685 m ²
BONIFICA	10,178 m ²
FOSSO	0,362 m ²
RILEVATI	
RILEVATO	0,756 m ²
TERRENO VEGETALE	4,970 m
SOVRASTRUTTURA STRADALE	
STRATO DI USURA	8,500 m
STRATO DI BINDER	8,500 m
STRATO DI BASE	8,500 m
STRATO DI FONDAZIONE	4,194 m ²
MANUFATTI	
CORDOLO	0,091 m ²

SEZIONE N.: 12
 QT. PROGETTO: 35,596
 DIST.PROG.: 220,000
 DIST.PREC.: 20,000
 DIST.SUCC.: 20,000



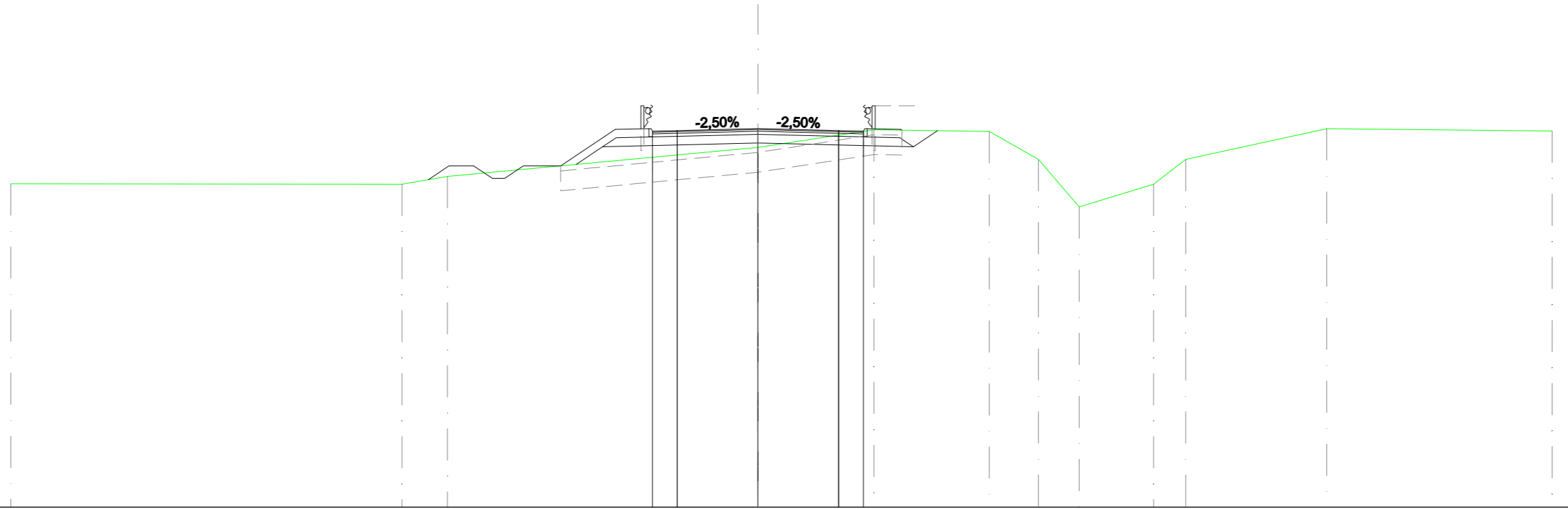
SCALA 1:200

QT.RIF. 20,000

QUOTE TERRENO	33,266	33,684	34,305	34,402	35,022	35,327	35,204	33,679	33,000	34,000	35,217	35,206										
DIST. PARZIALI TERRENO	5,489	2,616	12,389	9,817	5,571	2,787	2,294	1,057	3,470	1,285	14,164	1,328										
DIST. PROGR. TERRENO	-30,311	-24,821	-22,205	-9,817	0,000	5,571	8,358	10,719	15,245	16,510	30,674	32,000										
QUOTE STRATO SUP.				34,385	34,564	34,564	34,064	34,564	34,564	35,563	35,270	35,590	35,270	35,590	35,563	35,302						
DIST. PARZIALI STRATO SUP.				1,000	0,750	0,500	0,750	1,500	1,487	1,350	1,000	3,250	3,250	1,000	1,350							
DIST. PROGR. STRATO SUP.				-12,015	-11,746	-10,746	-9,996	-9,496	-8,747	-7,247	-5,750	-4,400	-4,300	-4,250	-3,250	0,000	-3,250	4,250	4,300	4,400	5,750	6,141

SCAVI E BONIFICHE	
STERRO	2,560 m ²
SCOTICO	1,906 m ²
BONIFICA	9,921 m ²
FOSSO	0,245 m ²
RILEVATI	
RILEVATO	2,887 m ²
TERRENO VEGETALE	5,408 m
SOVRASTRUTTURA STRADALE	
STRATO DI USURA	8,500 m
STRATO DI BINDER	8,500 m
STRATO DI BASE	8,500 m
STRATO DI FONDAZIONE	4,194 m ²
MANUFATTI	
CORDOLO	0,091 m ²

SEZIONE N.: 15
 QT. PROGETTO: 35,244
 DIST.PROG.: 280,000
 DIST.PREC.: 20,000
 DIST.SUCC.: 18,121



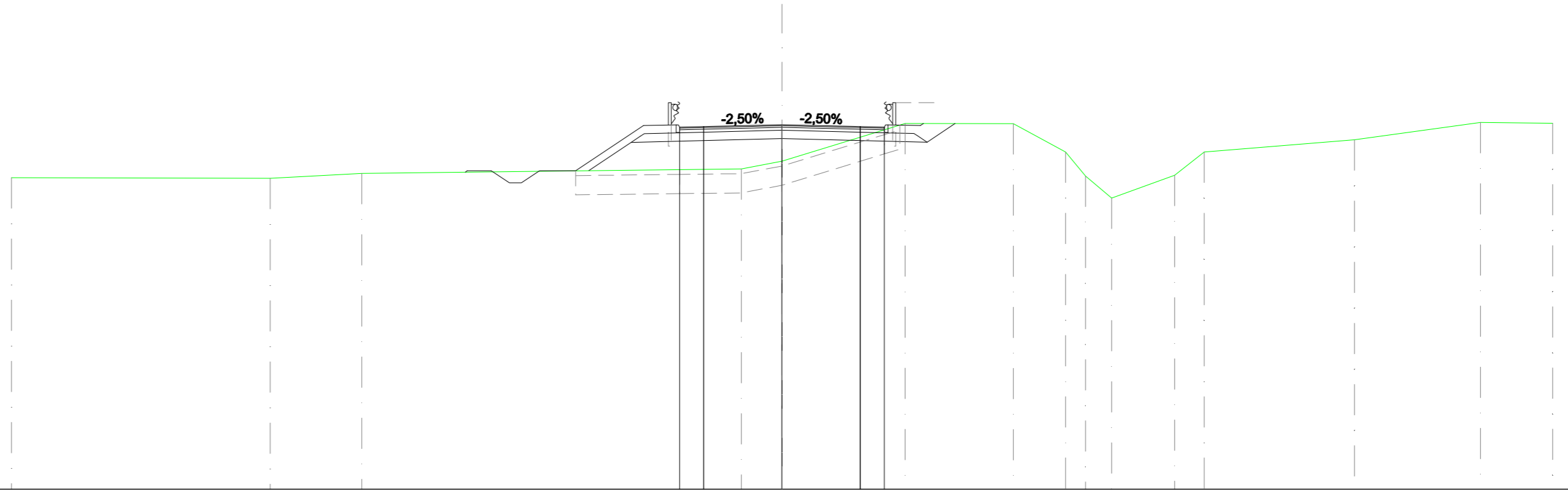
SCALA 1:200

QT.RIF. 20,000

QUOTE TERRENO		33,023		33,007	33,313			34,485		35,197		35,128	34,000	32,083	33,000	34,000		35,242		35,147									
DIST. PARZIALI TERRENO			15,760	1,836		12,512		4,674		4,643		1,986	1,641	2,998	1,281		5,681		9,086										
DIST. PROGR. TERRENO		-30,108		-14,348	-12,512			0,000		4,674		9,317	11,303	12,944	15,942	17,233		22,914		32,000									
QUOTE STRATO SUP.				33,183	33,740	33,740	33,240	33,240	33,740	33,740	35,211	34,918	35,238	35,238	35,238	34,918	35,238	35,211	35,163	35,244	35,163	34,918	35,138	35,238	34,918	35,238	35,211	35,161	
DIST. PARZIALI STRATO SUP.				0,834	1,000	0,750	0,500	0,750	1,500	2,206	1,360	1,000	1,000	3,250	3,250	1,000	1,350												
DIST. PROGR. STRATO SUP.				-13,290	-12,455	-11,455	-10,706	-10,206	-9,456	-7,956	-5,750	-4,400	-4,300	-4,250	-3,250	0,000	3,250	4,250	4,300	4,400	5,750	5,796							

SCAVI E BONIFICHE	
STERRO	2,024 m ²
SCOTICO	2,340 m ²
BONIFICA	10,415 m ²
FOSSO	0,567 m ²
RILEVATI	
RILEVATO	9,564 m ²
TERRENO VEGETALE	6,243 m
SOVRASTRUTTURA STRADALE	
STRATO DI USURA	8,500 m
STRATO DI BINDER	8,500 m
STRATO DI BASE	8,500 m
STRATO DI FONDAZIONE	4,110 m ²
MANUFATTI	
CORDOLO	0,091 m ²

SEZIONE N.: 16
 QT. PROGETTO: 35,138
 DIST.PROG.: 298,121
 DIST.PREC.: 18,121
 DIST.SUCC.: 21,879




SCALA 1:200

QT.RIF. 20,000

QUOTE TERRENO	32,938	32,912	33,117		33,304	33,620	35,190	35,179	34,000	33,000	32,093	33,035	34,000	34,508	35,227	35,196							
DIST. PARZIALI TERRENO		10,748	3,798	15,765	1,689	5,110	4,493	2,172	0,828	1,086	2,615	1,230	6,241	5,230	2,997								
DIST. PROGR. TERRENO	-32,000	-21,252	-17,454		-1,689	0,000	5,110	9,604	11,776	12,601	13,687	16,302	17,533	23,773	29,003	32,000							
QUOTE STRATO SUP.					33,168	33,222	33,222	32,722	32,722	33,222	33,222	35,105	34,812	35,032	35,132	35,032	34,812	35,105	35,188				
DIST. PARZIALI STRATO SUP.					1,000	0,750	0,500	0,750	1,500	2,823	1,360	1,000	3,250	3,250	1,000	1,350							
DIST. PROGR. STRATO SUP.					-13,153	-13,072	-12,072	-11,322	-10,822	-10,073	-8,573	-5,750	-4,400	-4,300	-4,250	-3,250	0,000	3,250	4,250	4,300	4,400	5,750	5,874

SCAVI E BONIFICHE	
STERRO	2,014 m ²
SCOTICO	2,227 m ²
BONIFICA	10,728 m ²
FOSSO	2,103 m ²
RILEVATI	
RILEVATO	6,731 m ²
TERRENO VEGETALE	6,290 m
SOVRASTRUTTURA STRADALE	
STRATO DI USURA	8,500 m
STRATO DI BINDER	8,500 m
STRATO DI BASE	8,500 m
STRATO DI FONDAZIONE	4,110 m ²
MANUFATTI	
CORDOLO	0,091 m ²

SEZIONE N.: 19
 QT. PROGETTO: 34,776
 DIST.PROG.: 360,000
 DIST.PREC.: 20,000
 DIST.SUCC.: 20,000



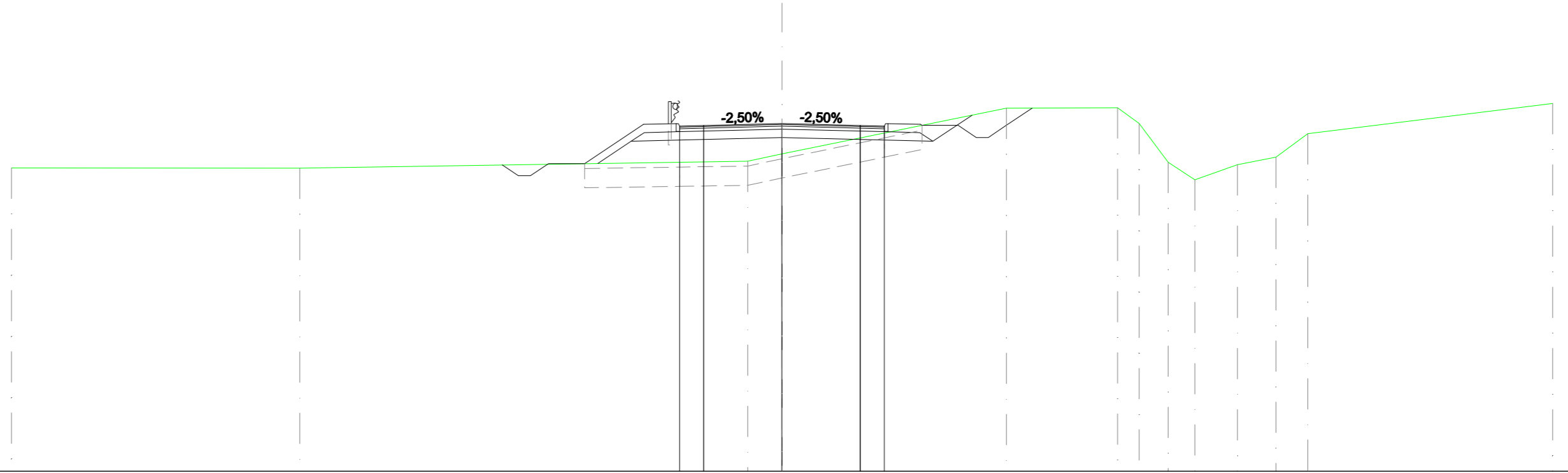
SCALA 1:200

QT.RIF. 20,000

QUOTE TERRENO	32,669				32,823		33,816			35,098		35,160	34,723	33,638	32,093		33,000	34,000		35,133	
DIST. PARZIALI TERRENO		26,203			5,797		7,614		4,691		0,633	0,685	1,442	3,046	1,370		12,519				
DIST. PROGR. TERRENO	-32,000				-5,797		0,000			7,614		-12,305	-12,938	-13,623	-15,065		-18,112	-19,481		-32,000	
QUOTE STRATO SUP.			32,780	32,806	32,806		34,743	34,450	34,770	34,770	34,770	34,770	34,770	34,770	34,770	34,770	34,770	34,770	34,770	34,770	34,770
DIST. PARZIALI STRATO SUP.			1,000	0,750	0,500	0,750	1,500	2,903	1,350	1,000	3,250	3,250	1,000	1,350	1,500	0,750	0,500	0,750	0,494		
DIST. PROGR. STRATO SUP.			-13,192	-13,152	-12,152	-11,403	-10,903	-10,153	-8,653	-5,750	-4,400	-4,300	-4,250	-3,250	0,000	3,250	4,250	4,300	4,400	5,750	5,833

SCAVI E BONIFICHE	
STERRO	1,543 m ²
SCOTICO	2,322 m ²
BONIFICA	10,768 m ²
FOSSO	2,806 m ²
RILEVATI	
RILEVATO	7,257 m ²
TERRENO VEGETALE	5,720 m
SOVRASTRUTTURA STRADALE	
STRATO DI USURA	8,500 m
STRATO DI BINDER	8,500 m
STRATO DI BASE	8,500 m
STRATO DI FONDAZIONE	4,194 m ²
MANUFATTI	
CORDOLO	0,091 m ²

SEZIONE N.: 22
 QT. PROGETTO: 34,422
 DIST.PROG.: 420,000
 DIST.PREC.: 20,000
 DIST.SUCC.: 20,000



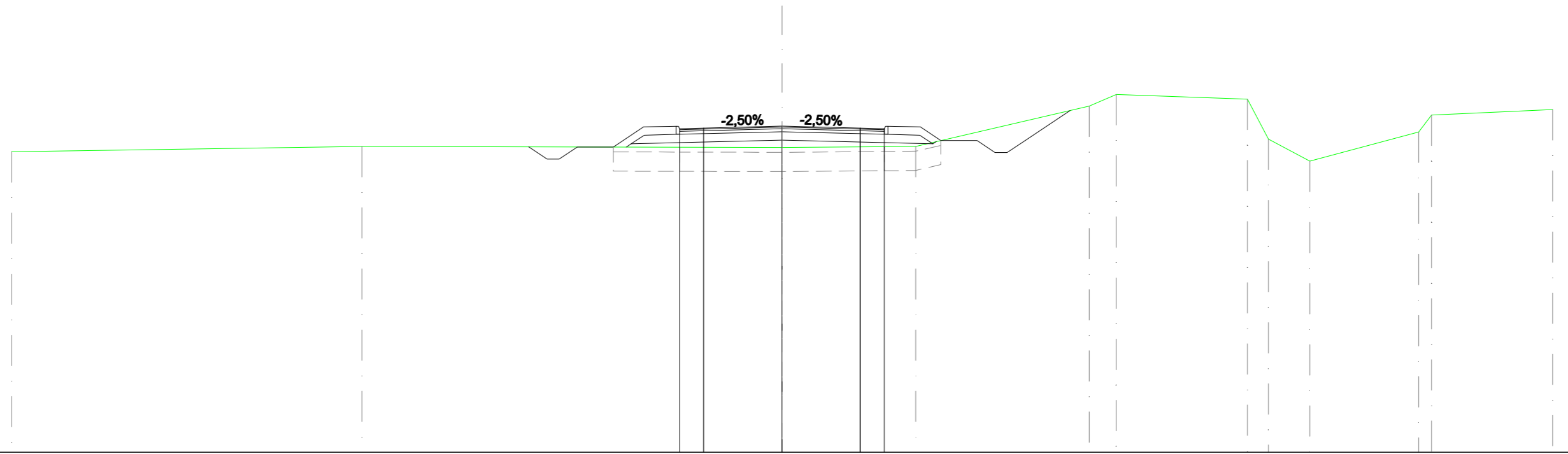
SCALA 1:200

QT.RIF. 20,000

QUOTE TERRENO	32,577	32,575	32,860	33,162	35,060	35,076	34,422	32,819	32,093	32,712	33,032	34,000	35,259											
DIST. PARZIALI TERRENO	11,978	18,593	1,429	9,323	4,608	0,888	1,202	1,112	1,767	1,604	1,321	10,165												
DIST. PROGR. TERRENO	-32,000	-20,022	-1,429	0,000	9,323	13,932	14,829	16,031	17,143	18,910	20,514	21,835	32,000											
QUOTE STRATO SUP.			32,704	32,256	32,756	34,389	34,096	34,316	34,316	34,316	34,096	34,316	34,346	34,346	34,346	34,346	35,064							
DIST. PARZIALI STRATO SUP.			0,671	0,500	0,750	1,500	2,448	1,360	1,000	1,000	3,250	3,250	1,000	1,350	1,500	0,750	0,500	0,750	1,076					
DIST. PROGR. STRATO SUP.			-11,619	-10,947	-10,447	-9,698	-8,198	-5,750	-4,400	-4,300	-4,250	-3,250	0,000	3,250	4,250	4,300	4,400	5,750	5,814	7,314	8,064	8,564	9,314	10,390

SCAVI E BONIFICHE	
STERRO	0,012 m ²
SCOTICO	2,708 m ²
BONIFICA	10,879 m ²
FOSSO	3,446 m ²
RILEVATI	
RILEVATO	2,620 m ²
TERRENO VEGETALE	5,224 m
SOVRASTRUTTURA STRADALE	
STRATO DI USURA	8,500 m
STRATO DI BINDER	8,500 m
STRATO DI BASE	8,500 m
STRATO DI FONDAZIONE	4,194 m ²
MANUFATTI	
CORDOLO	0,091 m ²

SEZIONE N.: 27
 QT. PROGETTO: 33,542
 DIST.PROG.: 520,000
 DIST.PREC.: 20,000
 DIST.SUCC.: 20,000



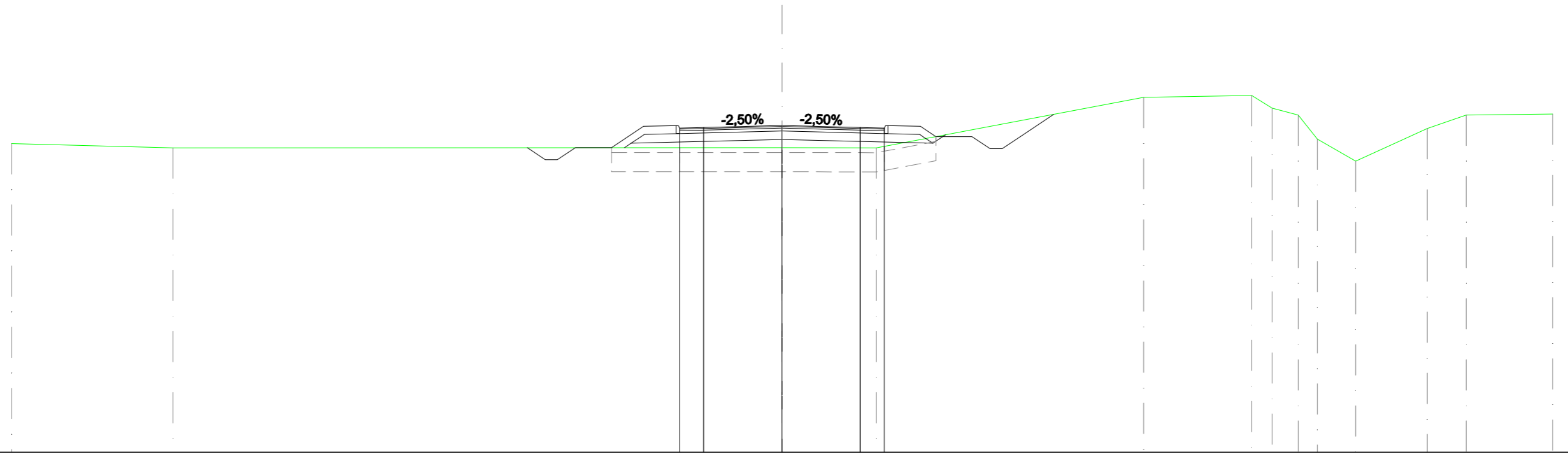
SCALA 1:200

QT.RIF. 20,000

QUOTE TERRENO	32,483	32,701	32,654	32,702	34,374	34,859	34,661	33,000	32,093	33,301	34,000	34,232		
DIST. PARZIALI TERRENO	14,559	17,441	5,552	7,203	1,130	5,439	0,878	1,715	4,521	0,528	5,032			
DIST. PROGR. TERRENO	-32,000	-17,441	0,000	5,552	-12,756	-13,886	-19,325	-20,203	-21,918	-26,439	-26,988	-32,000		
QUOTE STRATO SUP.			33,542	33,460	33,215	33,435	33,535	33,535	33,535	33,535	32,944	34,190		
DIST. PARZIALI STRATO SUP.			3,250	3,250	1,000	1,350	0,846	1,500	0,750	0,500	0,750	1,868		
DIST. PROGR. STRATO SUP.			0,000	3,250	4,250	4,300	4,400	5,750	6,596	8,096	8,846	9,346	10,096	11,963

SCAVI E BONIFICHE	
STERRO	0,202 m ²
SCOTICO	2,528 m ²
BONIFICA	10,770 m ²
FOSSO	2,861 m ²
RILEVATI	
RILEVATO	2,972 m ²
TERRENO VEGETALE	5,073 m
SOVRASTRUTTURA STRADALE	
STRATO DI USURA	8,500 m
STRATO DI BINDER	8,500 m
STRATO DI BASE	8,500 m
STRATO DI FONDAZIONE	4,194 m ²
MANUFATTI	
CORDOLO	0,091 m ²

SEZIONE N.: 28
 QT. PROGETTO: 33,569
 DIST.PROG.: 540,000
 DIST.PREC.: 20,000
 DIST.SUCC.: 20,000



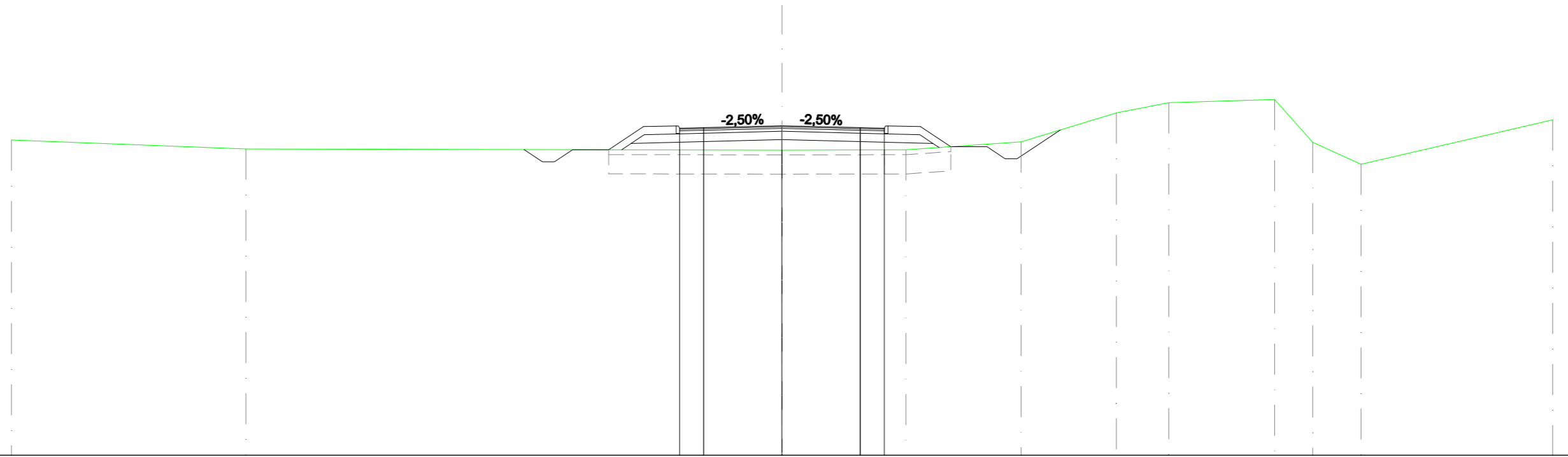
SCALA 1:200

QT.RIF. 20,000

QUOTE TERRENO	32,818	32,643			32,649	32,640		34,736		34,817	34,291	34,000	33,000	32,093	33,444	34,000	34,045			
DIST. PARZIALI TERRENO		6,704		25,296		3,917		11,104		4,484	0,860	1,083	0,795	1,580	2,976	1,612	3,590			
DIST. PROGR. TERRENO	-32,000	-25,296			0,000	3,917			-15,021		-19,505	-20,355	-21,438	-22,234	-23,823	-26,799	-28,410	-32,000		
QUOTE STRATO SUP.						33,569		33,487			33,242	33,462	33,562	33,242	33,562	33,107	32,607	33,107	34,028	
DIST. PARZIALI STRATO SUP.						0,749		1,000			1,350	0,642	1,500	0,750	0,500	0,750	1,381			
DIST. PROGR. STRATO SUP.						-10,580		-3,250			-4,250	-4,300	-4,250	-3,250		-7,892	-8,642	-9,142	-9,892	-11,273

SCAVI E BONIFICHE	
SCOTICO	2,842 m ²
BONIFICA	11,369 m ²
FOSSO	1,925 m ²
RILEVATI	
RILEVATO	4,415 m ²
TERRENO VEGETALE	5,959 m
SOVRASTRUTTURA STRADALE	
STRATO DI USURA	8,500 m
STRATO DI BINDER	8,500 m
STRATO DI BASE	8,500 m
STRATO DI FONDAZIONE	4,194 m ²
MANUFATTI	
CORDOLO	0,091 m ²

SEZIONE N.: 29
 QT. PROGETTO: 33,691
 DIST.PROG.: 560,000
 DIST.PREC.: 20,000
 DIST.SUCC.: 20,000



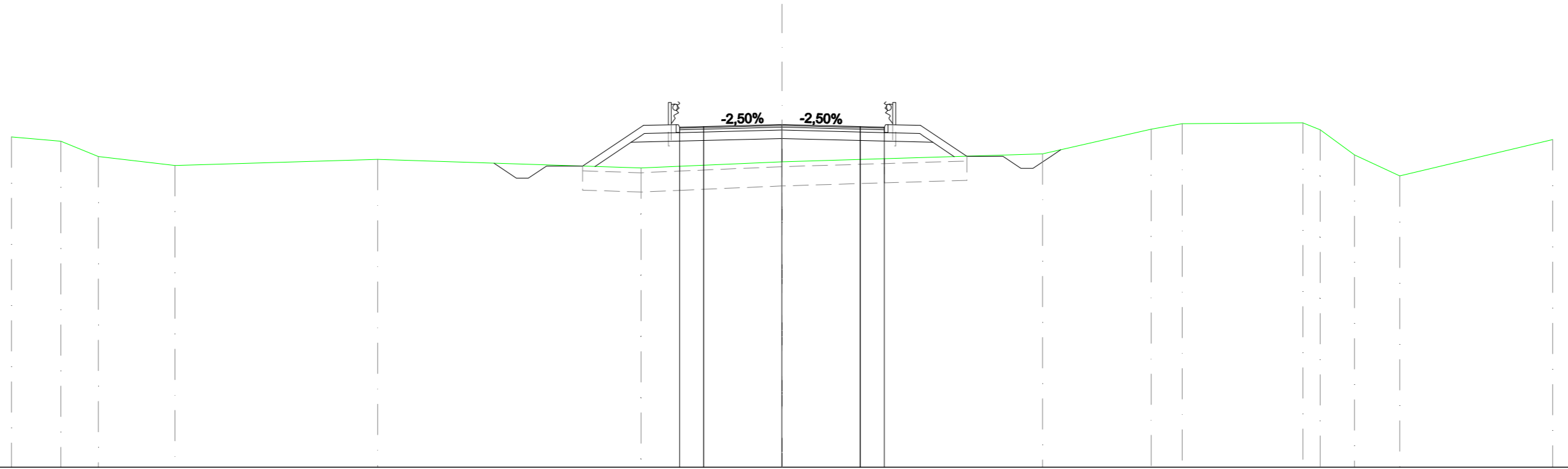
SCALA 1:200

QT.RIF. 20,000

QUOTE TERRENO	33,093	32,721		32,677	32,686	33,018	34,220	34,646	34,783	33,000	32,093	33,935													
DIST. PARZIALI TERRENO	9,738	22,262		5,146	4,779	3,961	2,176	4,389	1,588	2,006	7,955														
DIST. PROGR. TERRENO	-32,000	-22,262		0,000	5,146	9,925	13,886	16,062	20,451	22,039	24,045	32,000													
QUOTE STRATO SUP.				32,698	32,191	32,691	32,691	33,657	33,364	33,684	33,684	33,684	33,684	33,609	33,691	33,609	33,364	32,816	32,816	32,316	32,316	32,816	33,513		
DIST. PARZIALI STRATO SUP.				0,760	0,500	0,750	1,500	1,448	1,360	1,000	3,250	3,250	1,000	1,350	1,262	1,500	0,750	0,500	0,750	1,046					
DIST. PROGR. STRATO SUP.				-10,709	-9,949	-8,449	-8,699	-7,199	-5,750	-4,400	-4,300	-4,250	-3,250	0,000	3,250	4,250	4,300	4,400	5,750	7,012	8,512	9,262	9,762	10,511	11,557

SCAVI E BONIFICHE	
SCOTICO	3,191 m ²
BONIFICA	12,764 m ²
FOSSO	1,689 m ²
RILEVATI	
RILEVATO	12,457 m ²
TERRENO VEGETALE	8,056 m
SOVRASTRUTTURA STRADALE	
STRATO DI USURA	8,500 m
STRATO DI BINDER	8,500 m
STRATO DI BASE	8,500 m
STRATO DI FONDAZIONE	4,194 m ²
MANUFATTI	
CORDOLO	0,091 m ²

SEZIONE N.: 31
 QT. PROGETTO: 34,221
 DIST.PROG.: 600,000
 DIST.PREC.: 20,000
 DIST.SUCC.: 26,520



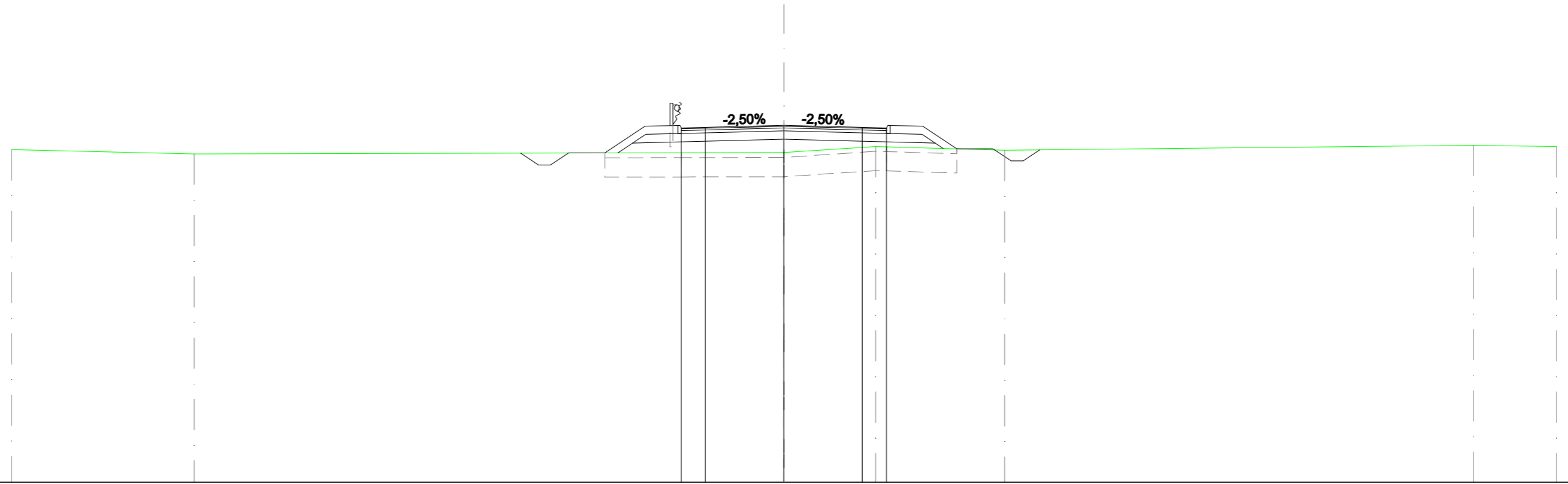
SCALA 1:200

QT.RIF. 20,000

QUOTE TERRENO	33,704	33,530	32,896	32,518	32,772	32,420	32,673	33,000	34,026	34,255	34,287	34,000	32,960	32,093	33,596
DIST. PARZIALI TERRENO	2,055	1,556	3,183	8,413	10,938	5,855	10,822	4,513	1,288	5,008	0,718	1,428	1,875	6,349	
DIST. PROGR. TERRENO	-32,000	-29,945	-28,389	-25,206	-16,793	-5,855	0,000	10,822	15,335	16,621	21,629	22,347	23,775	25,651	32,000
QUOTE STRATO SUP.						34,187	34,221	34,139	34,905	32,905	32,905	32,405	32,405	32,905	33,170
DIST. PARZIALI STRATO SUP.						2,533	3,250	3,250	1,500	0,750	0,500	0,750			
DIST. PROGR. STRATO SUP.						-5,750	0,000	-3,250	9,173	9,922	10,422	11,172	11,569		

SCAVI E BONIFICHE	
SCOTICO	2,916 m ²
BONIFICA	11,663 m ²
FOSSO	1,144 m ²
RILEVATI	
RILEVATO	5,097 m ²
TERRENO VEGETALE	6,401 m
SOVRASTRUTTURA STRADALE	
STRATO DI USURA	8,500 m
STRATO DI BINDER	8,500 m
STRATO DI BASE	8,500 m
STRATO DI FONDAZIONE	4,194 m ²
MANUFATTI	
CORDOLO	0,091 m ²

SEZIONE N.: 32
 QT. PROGETTO: 34,782
 DIST.PROG.: 626,520
 DIST.PREC.: 26,520
 DIST.SUCC.: 13,480



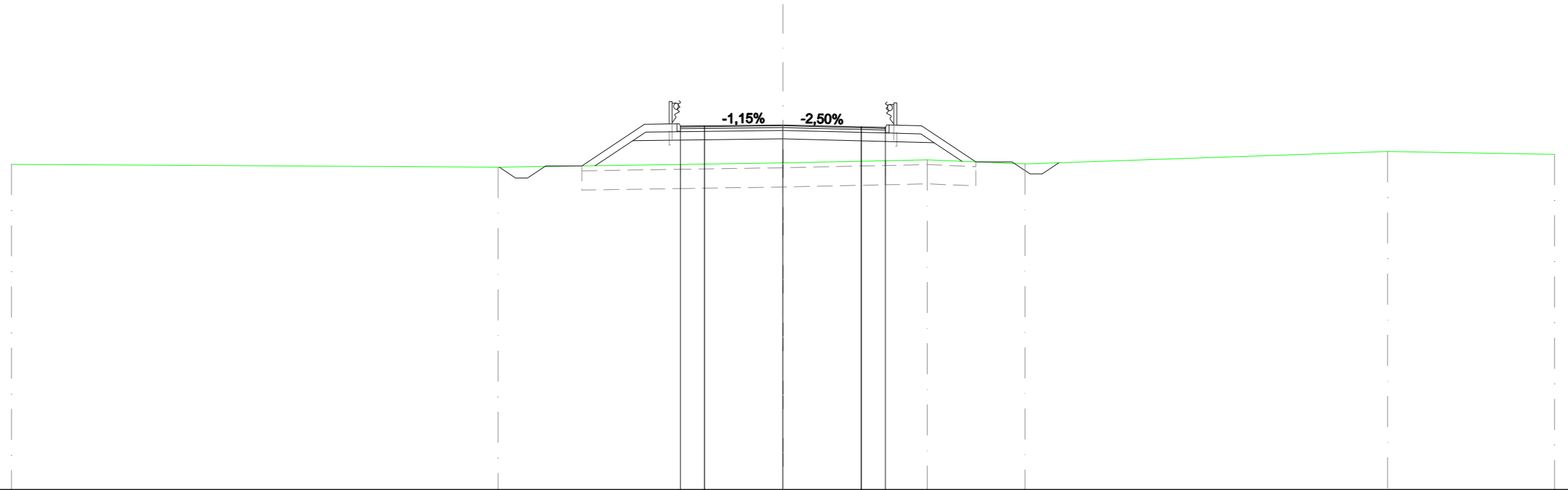
SCALA 1:200

QT.RIF. 20,000

QUOTE TERRENO		33,772		33,598						33,652		33,904		33,752				33,954		33,898
DIST. PARZIALI TERRENO			7,572			24,428					3,796		5,349			19,430			3,426	
DIST. PROGR. TERRENO		-32,000		-24,428						0,000		-3,796		-9,145				-28,574		-32,000
QUOTE STRATO SUP.										33,628		34,701		33,808						
DIST. PARZIALI STRATO SUP.										0,738		1,000		0,750						
DIST. PROGR. STRATO SUP.										-10,906		-3,250		-8,660						

SCAVI E BONIFICHE	
SCOTICO	3,269 m ²
BONIFICA	13,074 m ²
FOSSO	1,047 m ²
RILEVATI	
RILEVATO	12,831 m ²
TERRENO VEGETALE	8,521 m
SOVRASTRUTTURA STRADALE	
STRATO DI USURA	8,500 m
STRATO DI BINDER	8,500 m
STRATO DI BASE	8,500 m
STRATO DI FONDAZIONE	4,181 m ²
MANUFATTI	
CORDOLO	0,091 m ²

SEZIONE N.: 33
 QT. PROGETTO: 35,131
 DIST.PROG.: 640,000
 DIST.PREC.: 13,480
 DIST.SUCC.: 20,000



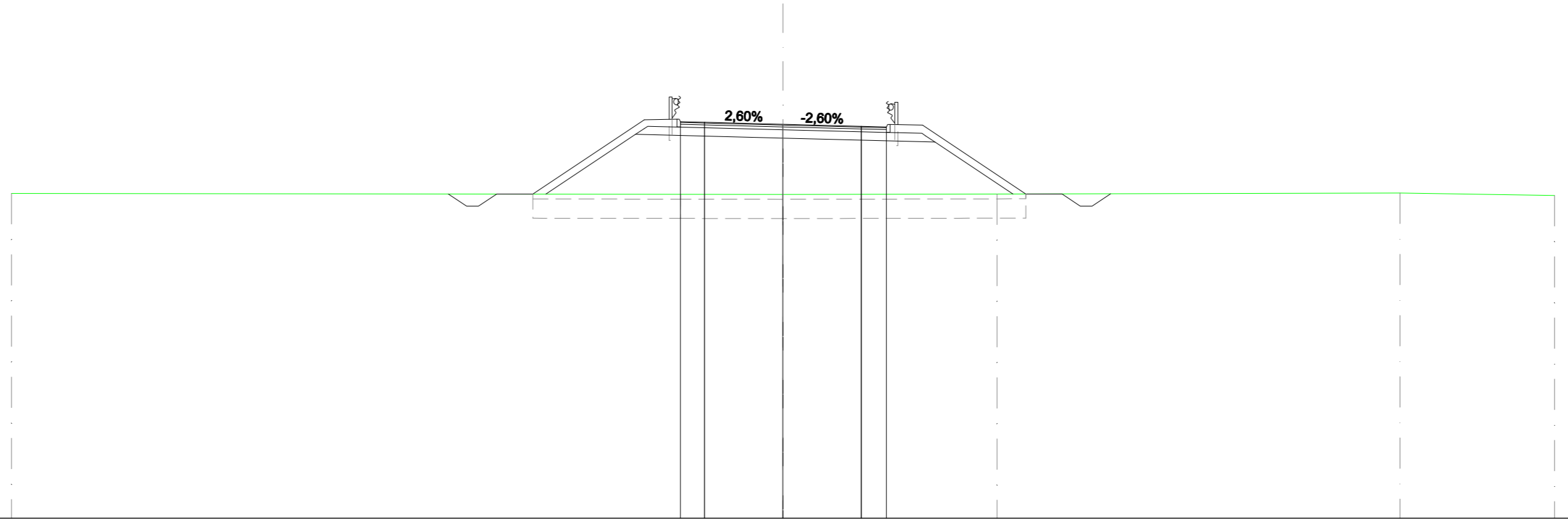
SCALA 1:200

QT.RIF. 20,000

QUOTE TERRENO	33,498	33,373	33,554	33,684	33,509	34,027	33,908	
DIST. PARZIALI TERRENO	20,184	11,816	5,985	4,058	15,036	6,921		
DIST. PROGR. TERRENO	-32,000	-11,816	0,000	5,985	10,043	25,079	32,000	
QUOTE STRATO SUP.		33,374 32,926 32,926 33,426	33,426	35,155	34,862 35,182 35,182 35,082 34,862 35,094	35,131	35,050 34,805 35,025 35,125 34,905 35,125 35,098	33,597 33,597 33,097 33,097 33,557
DIST. PARZIALI STRATO SUP.		0,671 0,500 0,750 1,500	2,593	1,360	1,000 3,250	3,250	1,000 1,350 2,250	1,500
DIST. PROGR. STRATO SUP.		-11,763 -11,092 -10,592 -9,843	-8,343	-5,750	4,400 4,300 4,250 -3,250	0,000	3,250 4,250 4,300 4,400 5,750	8,000

SCAVI E BONIFICHE	
SCOTICO	4,090 m ²
BONIFICA	16,362 m ²
FOSSO	1,274 m ²
RILEVATI	
RILEVATO	37,042 m ²
TERRENO VEGETALE	13,413 m
SOVRASTRUTTURA STRADALE	
STRATO DI USURA	8,541 m
STRATO DI BINDER	8,541 m
STRATO DI BASE	8,541 m
STRATO DI FONDAZIONE	4,164 m ²
MANUFATTI	
CORDOLO	0,091 m ²

SEZIONE N.: 35
 QT. PROGETTO: 36,352
 DIST.PROG.: 680,000
 DIST.PREC.: 20,000
 DIST.SUCC.: 20,000



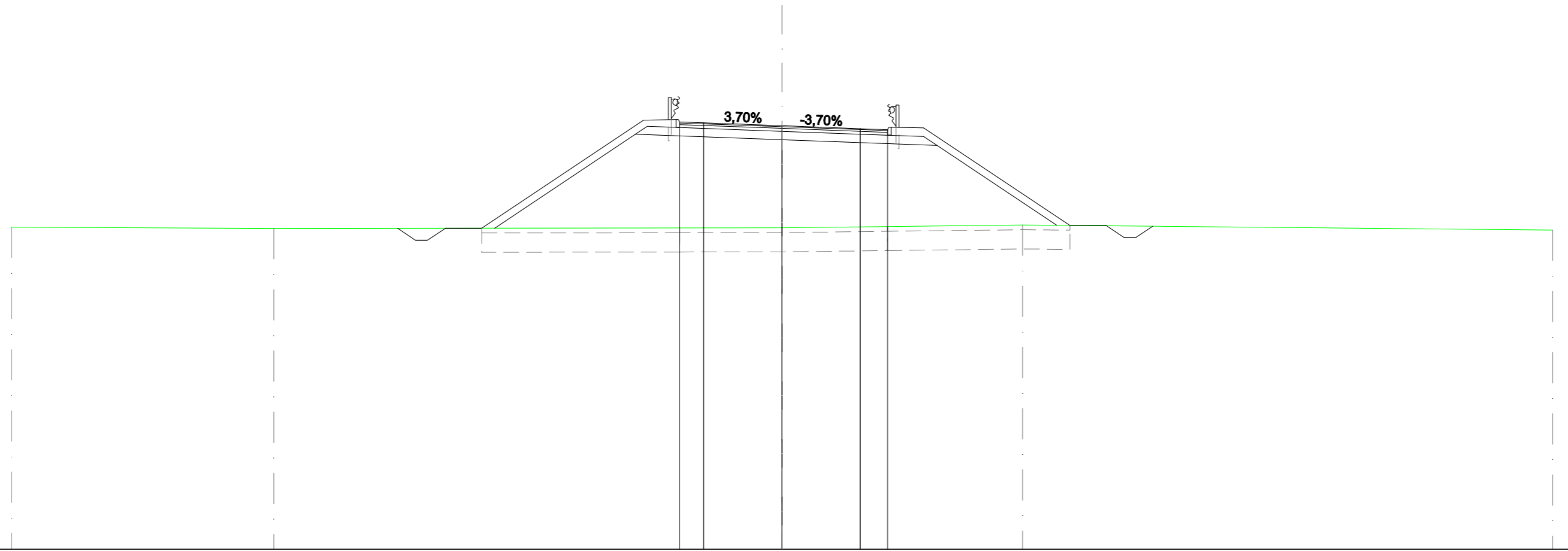
SCALA 1:200

QT.RIF. 20,000

QUOTE TERRENO		33,478					33,436			33,452			33,496		33,392
DIST. PARZIALI TERRENO			32,000					8,880			16,713			6,407	
DIST. PROGR. TERRENO		-32,000					0,000			-8,880			-25,593		-32,000
QUOTE STRATO SUP.				33,454			36,535		36,352		36,268		33,455		33,464
DIST. PARZIALI STRATO SUP.				0,756			1,360		3,250		1,041		1,500		4,286
DIST. PROGR. STRATO SUP.				-13,882			-5,750		0,000		-3,250		-10,076		-13,589

SCAVI E BONIFICHE	
SCOTICO	4,884 m ²
BONIFICA	19,538 m ²
FOSSO	1,194 m ²
RILEVATI	
RILEVATO	65,072 m ²
TERRENO VEGETALE	18,072 m
SOVRASTRUTTURA STRADALE	
STRATO DI USURA	8,635 m
STRATO DI BINDER	8,635 m
STRATO DI BASE	8,635 m
STRATO DI FONDAZIONE	4,199 m ²
MANUFATTI	
CORDOLO	0,091 m ²

SEZIONE N.: 37
 QT. PROGETTO: 37,580
 DIST.PROG.: 720,000
 DIST.PREC.: 20,000
 DIST.SUCC.: 20,000



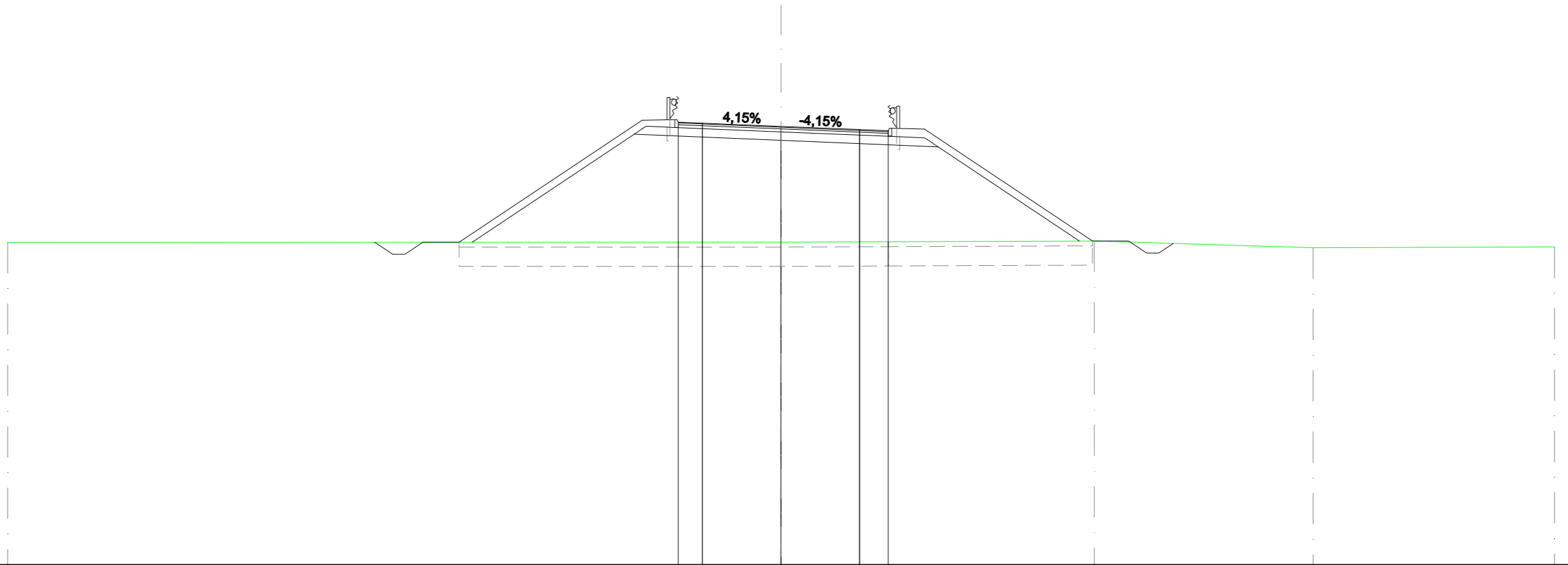
SCALA 1:200

QT.RIF. 20,000

QUOTE TERRENO	33,367	33,314		33,345	33,465	33,249
DIST. PARZIALI TERRENO	10,899	21,101	9,988	22,012		
DIST. Progr. TERRENO	-32,000	-21,101	0,000	9,988	32,000	
QUOTE STRATO SUP.			33,321 32,827 32,827 33,327 33,327	37,810 37,517 37,837 37,737 37,517 37,700	37,580 37,460 37,198 37,418 37,198 37,518 37,491	33,445 33,445 32,945 32,945 33,412
DIST. PARZIALI STRATO SUP.		6,722	1,360 1,000 3,250 3,250	1,135 1,360 6,065	1,500	
DIST. Progr. STRATO SUP.		-15,964 -15,222 -14,722 -13,972 -12,472	-5,750 -4,400 -4,300 -4,250 -3,250	0,000 3,250 4,385 4,435 4,535 5,885	-11,950 -13,450 -14,200 -14,700 -15,399	

SCAVI E BONIFICHE	
SCOTICO	5,240 m ²
BONIFICA	20,959 m ²
FOSSO	1,110 m ²
RILEVATI	
RILEVATO	79,258 m ²
TERRENO VEGETALE	20,151 m
SOVRASTRUTTURA STRADALE	
STRATO DI USURA	8,682 m
STRATO DI BINDER	8,682 m
STRATO DI BASE	8,682 m
STRATO DI FONDAZIONE	4,216 m ²
MANUFATTI	
CORDOLO	0,091 m ²

SEZIONE N.: 38
 QT. PROGETTO: 38,130
 DIST.PROG.: 740,000
 DIST.PREC.: 20,000
 DIST.SUCC.: 20,000



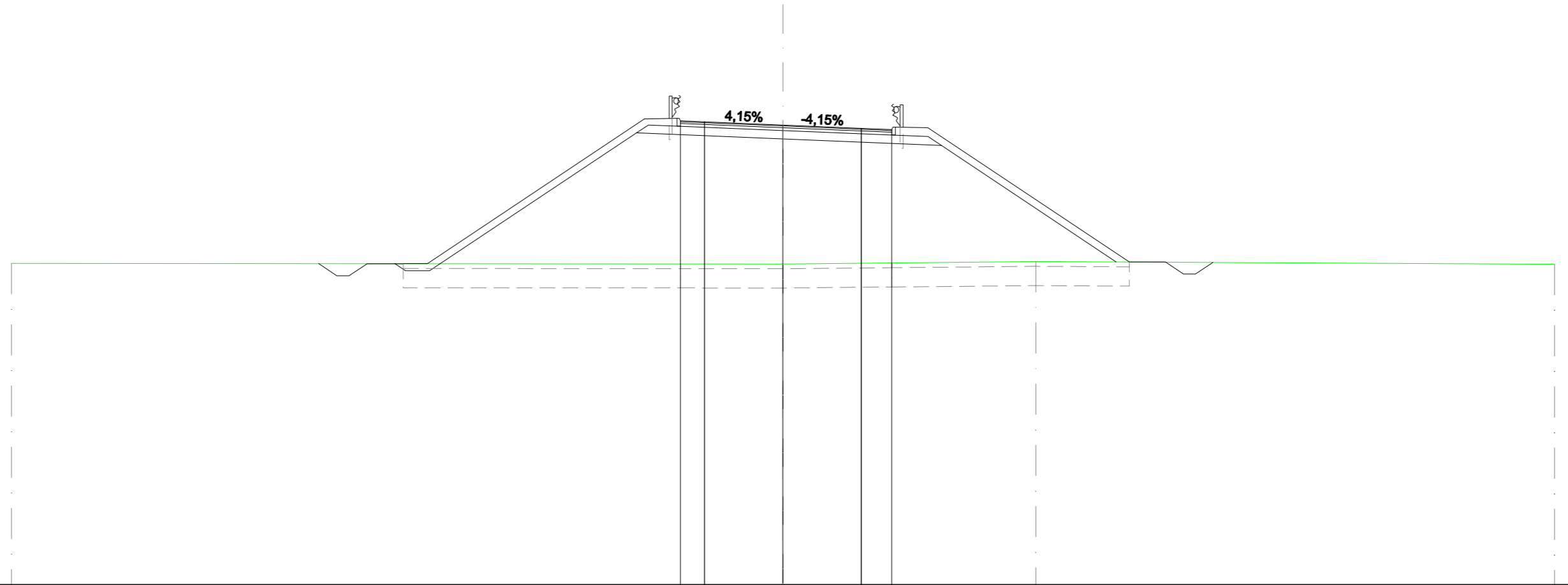
SCALA 1:200

QT.RIF. 20,000

QUOTE TERRENO	33,329					33,334				33,384			33,105		33,141															
DIST. PARZIALI TERRENO		32,000					12,964			9,050			9,986																	
DIST. PROGR. TERRENO	-32,000					0,000				-12,964			-22,014		-32,000															
QUOTE STRATO SUP.			33,331	32,832	32,832	33,332	33,332			38,380	38,087	38,407	38,407	38,307	38,087	38,265	38,130	37,995	37,726	37,946	38,046	37,726	38,046	38,019	33,384	33,384	32,884	32,884	33,284	
DIST. PARZIALI STRATO SUP.			0,749	0,500	0,750	1,500		7,568		1,350	1,000	3,250	3,250	1,182	1,350	6,949		1,500	0,750	0,500	0,599									
DIST. PROGR. STRATO SUP.			-16,816	-16,068	-15,568	-14,818	-13,318			-5,750	-4,400	-4,300	-4,250	-3,250		0,000		-3,250	4,432	4,482	4,582	5,932				-12,881	-14,381	-15,131	-15,631	-16,230

SCAVI E BONIFICHE	
STERRO	0,425 m ²
SCOTICO	5,745 m ²
BONIFICA	23,985 m ²
FOSSO	1,228 m ²
RILEVATI	
RILEVATO	104,826 m ²
TERRENO VEGETALE	24,562 m
SOVRASTRUTTURA STRADALE	
STRATO DI USURA	8,760 m
STRATO DI BINDER	8,760 m
STRATO DI BASE	8,760 m
STRATO DI FONDAZIONE	4,244 m ²
MANUFATTI	
CORDOLO	0,091 m ²

SEZIONE N.: 41
 QT. PROGETTO: 39,068
 DIST.PROG.: 780,000
 DIST.PREC.: 6,811
 DIST.SUCC.: 29,396



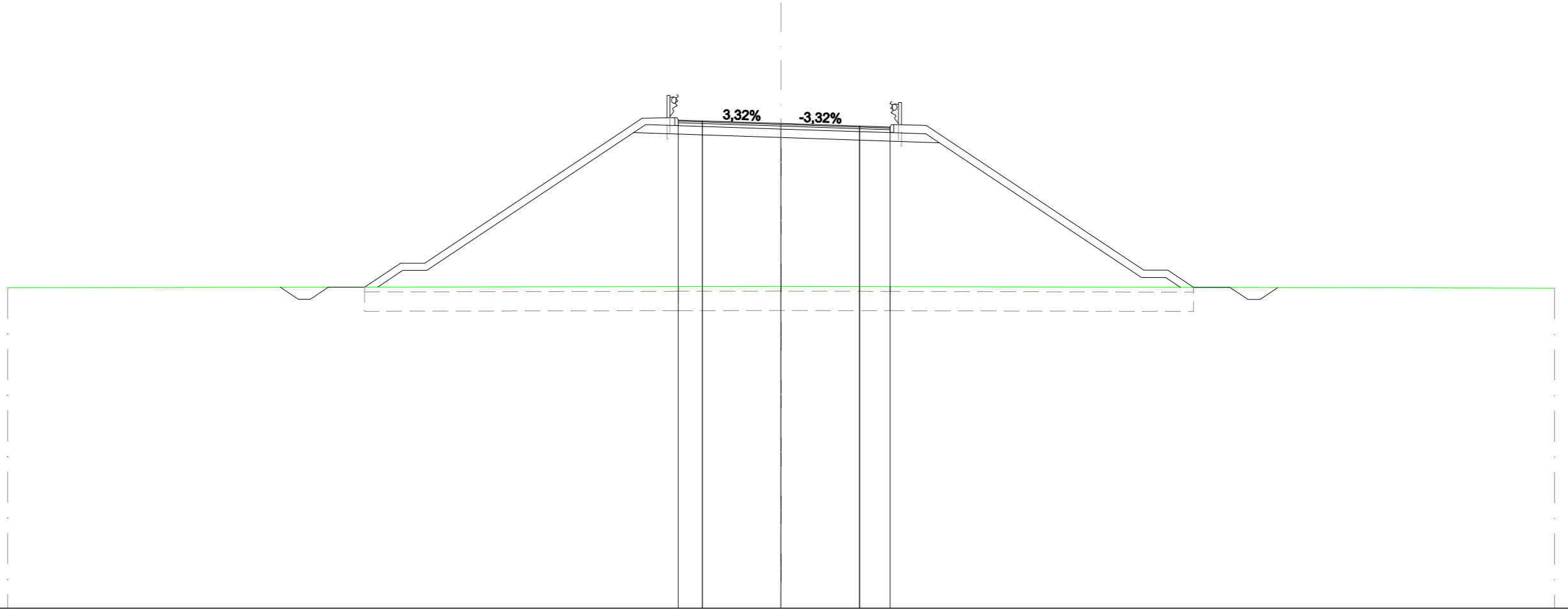
SCALA 1:200

QT.RIF. 20,000

QUOTE TERRENO		33,323				33,303		33,403		33,293																
DIST. PARZIALI TERRENO			32,000				10,491		21,509																	
DIST. PROGR. TERRENO		-32,000				0,000		-10,491		-32,000																
QUOTE STRATO SUP.			33,315	32,813	33,313	33,313	33,318	39,318	39,025	39,345	39,245	39,025	39,203	39,068	38,933	38,661	38,661	38,661	38,661	38,661	33,363	33,363	32,863	32,863	33,365	
DIST. PARZIALI STRATO SUP.			0,753	0,500	0,750	1,500	1,000	8,996	1,360	1,000	3,250	3,250	1,260	1,360	8,352	1,500	0,750	0,500	0,723							
DIST. PROGR. STRATO SUP.			-19,255	-18,502	-18,002	-17,253	-15,753	-15,746	-14,746		-5,750	-4,400	-4,300	-4,250	-3,250	0,000	3,250	4,510	4,560	4,660	6,010					

SCAVI E BONIFICHE	
SCOTICO	6,859 m ²
BONIFICA	27,435 m ²
FOSSO	1,229 m ²
RILEVATI	
RILEVATO	136,323 m ²
TERRENO VEGETALE	29,383 m
SOVRASTRUTTURA STRADALE	
STRATO DI USURA	8,760 m
STRATO DI BINDER	8,760 m
STRATO DI BASE	8,760 m
STRATO DI FONDAZIONE	4,242 m ²
MANUFATTI	
CORDOLO	0,091 m ²

SEZIONE N.: 44
 QT. PROGETTO: 40,070
 DIST.PROG.: 840,000
 DIST.PREC.: 20,000
 DIST.SUCC.: 20,000



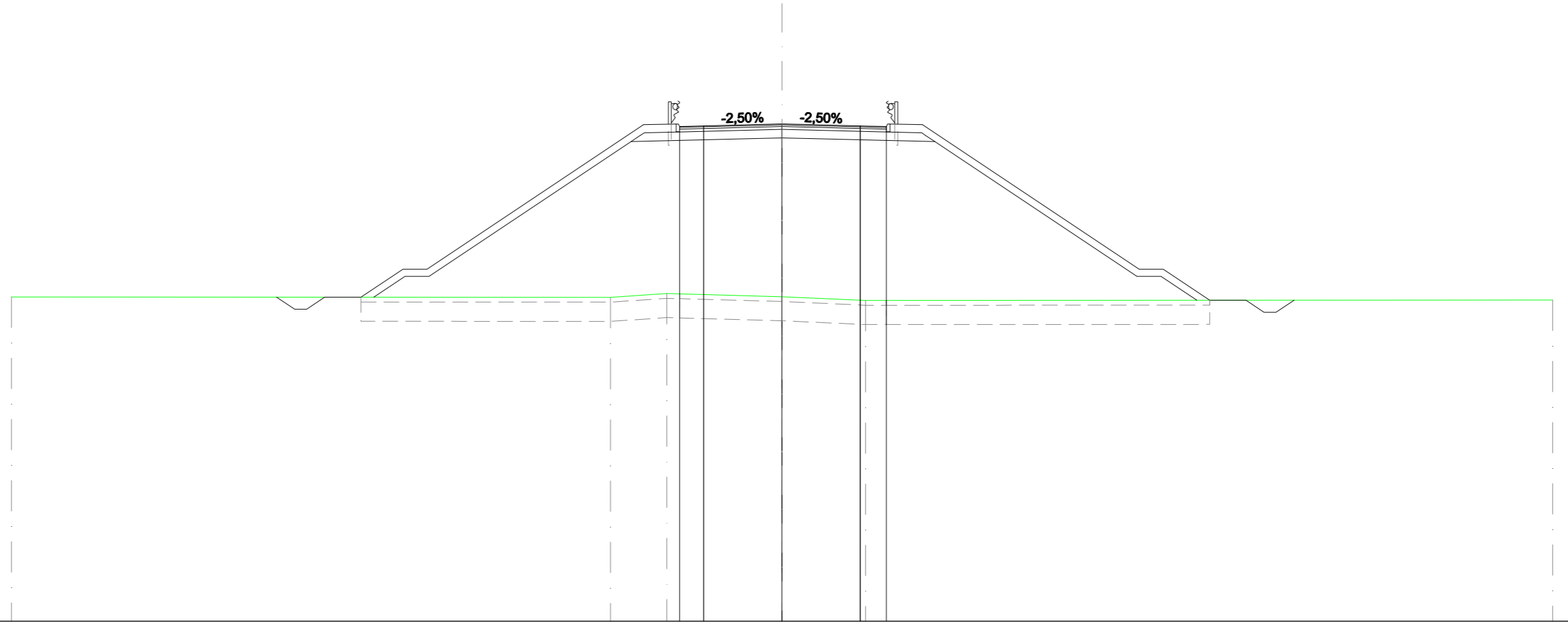
SCALA 1:200

QT.RIF. 20,000

QUOTE TERRENO	33,267											33,327	33,250																																							
DIST. PARZIALI TERRENO	32,000										32,000																																									
DIST. Progr. TERRENO	-32,000											0,000	-32,000																																							
QUOTE STRATO SUP.		33,288										40,284		39,991		40,311		40,211		39,991		40,177		40,070		39,962		39,700		39,920		40,020		39,700		40,020		39,993		33,993		33,993		33,286		33,286		32,786		32,786		33,278
DIST. PARZIALI STRATO SUP.		0,740										1,360		1,000		3,250		3,250		1,260		1,360		8,996		1,000		1,060		1,500		0,750		0,500		0,737		8,996		1,000		1,060		1,500		0,750		0,500		0,737		
DIST. Progr. STRATO SUP.		-20,718										-5,750		-4,400		-4,250		-3,250		0,000		-3,250		4,510		15,006		16,006		17,066		18,566		19,315		19,815		20,552		15,006		16,006		17,066		18,566		19,315		19,815		

SCAVI E BONIFICHE	
SCOTICO	7,051 m ²
BONIFICA	28,203 m ²
FOSSO	1,256 m ²
RILEVATI	
RILEVATO	148,180 m ²
TERRENO VEGETALE	30,749 m
SOVRASTRUTTURA STRADALE	
STRATO DI USURA	8,584 m
STRATO DI BINDER	8,584 m
STRATO DI BASE	8,584 m
STRATO DI FONDAZIONE	4,223 m ²
MANUFATTI	
CORDOLO	0,091 m ²

SEZIONE N.: 48
 QT. PROGETTO: 40,648
 DIST.PROG.: 920,000
 DIST.PREC.: 20,000
 DIST.SUCC.: 20,000



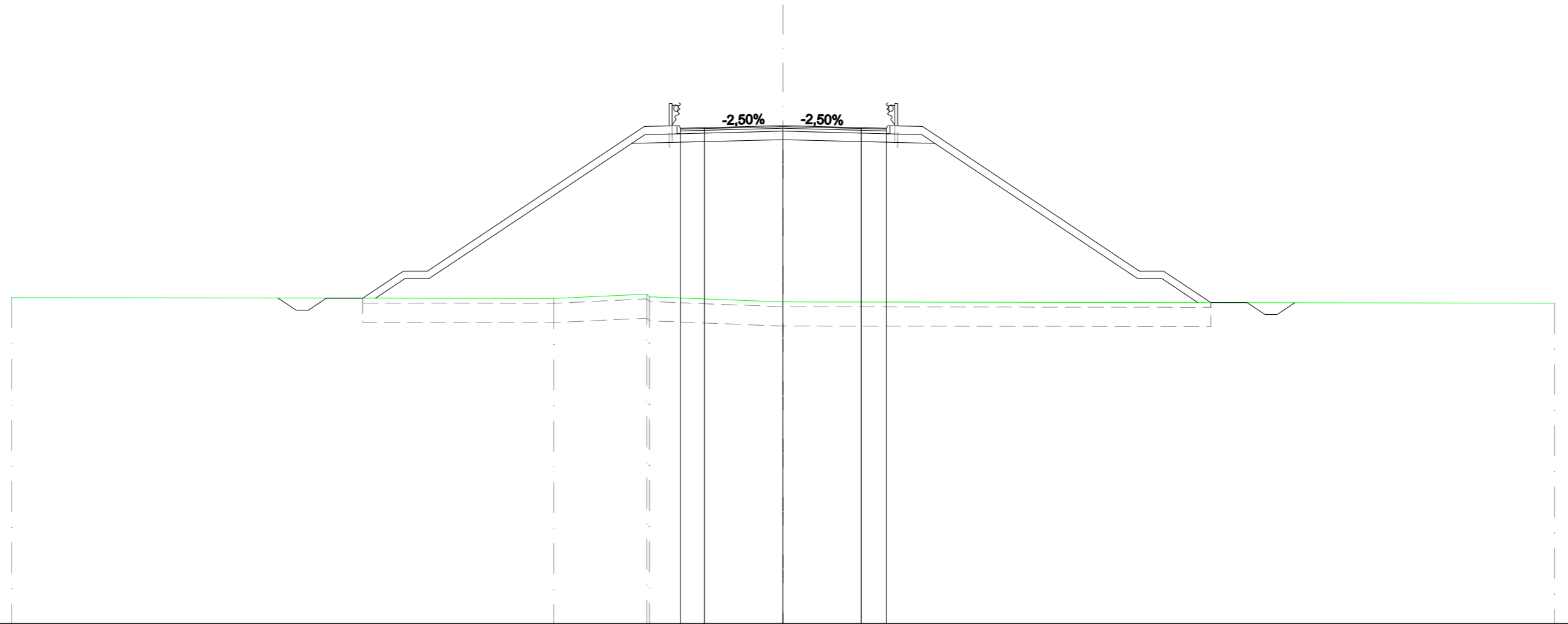
SCALA 1:200

QT.RIF. 20,000

QUOTE TERRENO	33,460				33,445	33,604		33,474	33,315										33,330	
DIST. PARZIALI TERRENO		24,878				2,335	4,787	3,471			28,529									
DIST. PROGR. TERRENO	-32,000				-7,122	-4,787		0,000	-3,471										-32,000	
QUOTE STRATO SUP.		33,453	32,951	32,951	33,451		33,451	34,615	34,615											
DIST. PARZIALI STRATO SUP.		0,753	0,500	0,750	1,500	1,744	1,000	8,996	1,360	1,000	3,250	3,250	1,084	1,350	8,996	1,000	1,935	1,500		
DIST. PROGR. STRATO SUP.		-20,992	-20,239	-19,739	-18,990	-17,490	-15,746	-14,746	-5,750	-4,400	-4,300	-4,250	-3,250	0,000	-3,250	4,334	4,384	4,484	5,834	

SCAVI E BONIFICHE	
SCOTICO	7,036 m ²
BONIFICA	28,145 m ²
FOSSO	1,252 m ²
RILEVATI	
RILEVATO	148,089 m ²
TERRENO VEGETALE	30,718 m
SOVRASTRUTTURA STRADALE	
STRATO DI USURA	8,537 m
STRATO DI BINDER	8,537 m
STRATO DI BASE	8,537 m
STRATO DI FONDAZIONE	4,207 m ²
MANUFATTI	
CORDOLO	0,091 m ²

SEZIONE N.: 49
 QT. PROGETTO: 40,658
 DIST.PROG.: 940,000
 DIST.PREC.: 20,000
 DIST.SUCC.: 20,000



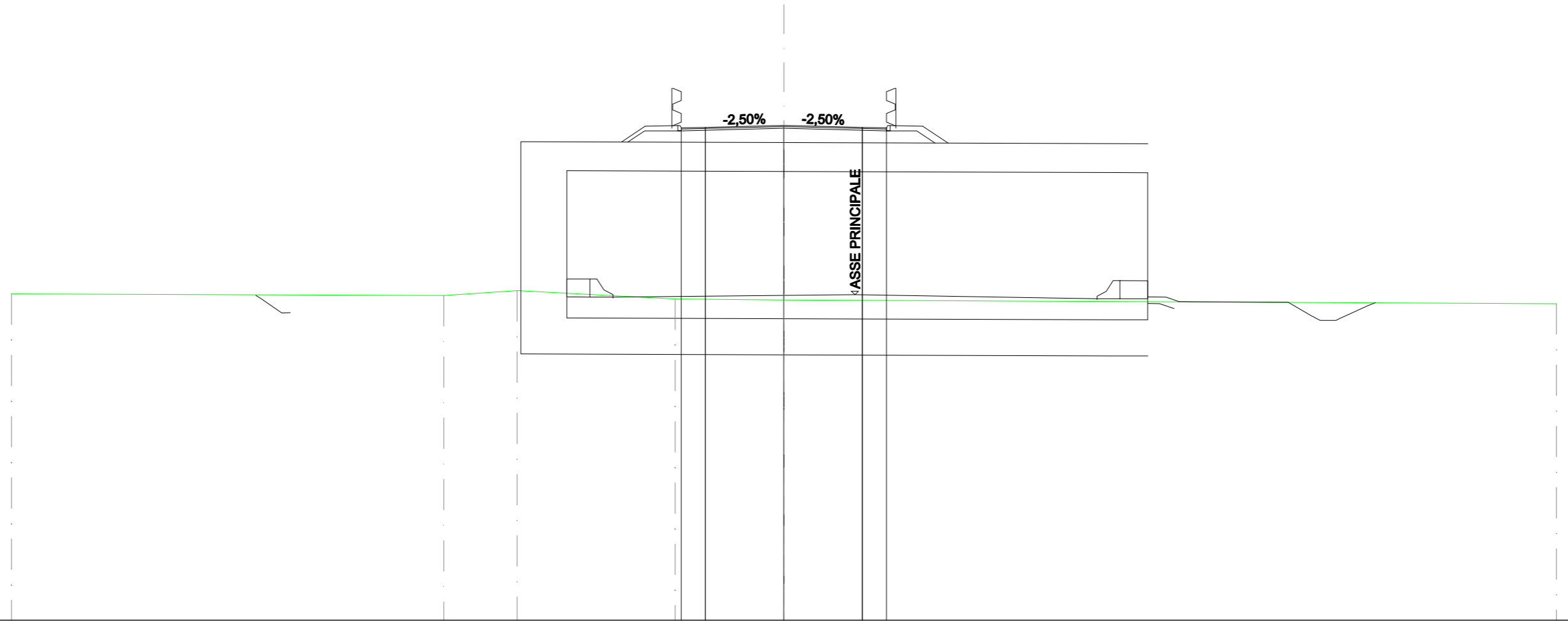
SCALA 1:200

QT.RIF. 20,000

QUOTE TERRENO	33,518				33,482	33,668	33,556		33,342						33,295																
DIST. PARZIALI TERRENO		22,491			3,861		5,538			32,000																					
DIST. PROGR. TERRENO	-32,000				-8,509	-5,648	-5,538		0,000						-32,000																
QUOTE STRATO SUP.		33,501	32,995	32,995	33,495	33,495	34,624	34,624		40,624	40,331	40,651	40,651	40,331	40,576	40,658	40,576	40,330	40,350	40,650	40,330	40,650	40,623	34,623	34,623	33,316	33,316	32,816	32,816	33,311	
DIST. PARZIALI STRATO SUP.		0,768	0,500	0,750	1,500	1,693	1,000		8,996	1,360	1,000		3,250	3,250	1,037		8,996	1,000	1,961	1,500	0,750	0,500	0,742								
DIST. PROGR. STRATO SUP.		-20,946	-20,188	-19,688	-18,938	-17,438	-15,746	-14,746		-5,750	-4,400	-4,300	-4,250	-3,250		0,000		-3,250	4,287	4,337	4,437	5,767			-14,782	-15,782	-17,743	-19,243	-19,993	-20,493	-21,235

RILEVATI	
RILEVATO	87,036 m ²
TERRENO VEGETALE	5,151 m
SOVRASTRUTTURA STRADALE	
STRATO DI USURA	8,500 m
STRATO DI BINDER	8,500 m
MANUFATTI	
CORDOLO	0,061 m ²

SEZIONE N.: 51
 QT. PROGETTO: 40,514
 DIST.PROG.: 980,000
 DIST.PREC.: 20,000
 DIST.SUCC.: 20,000



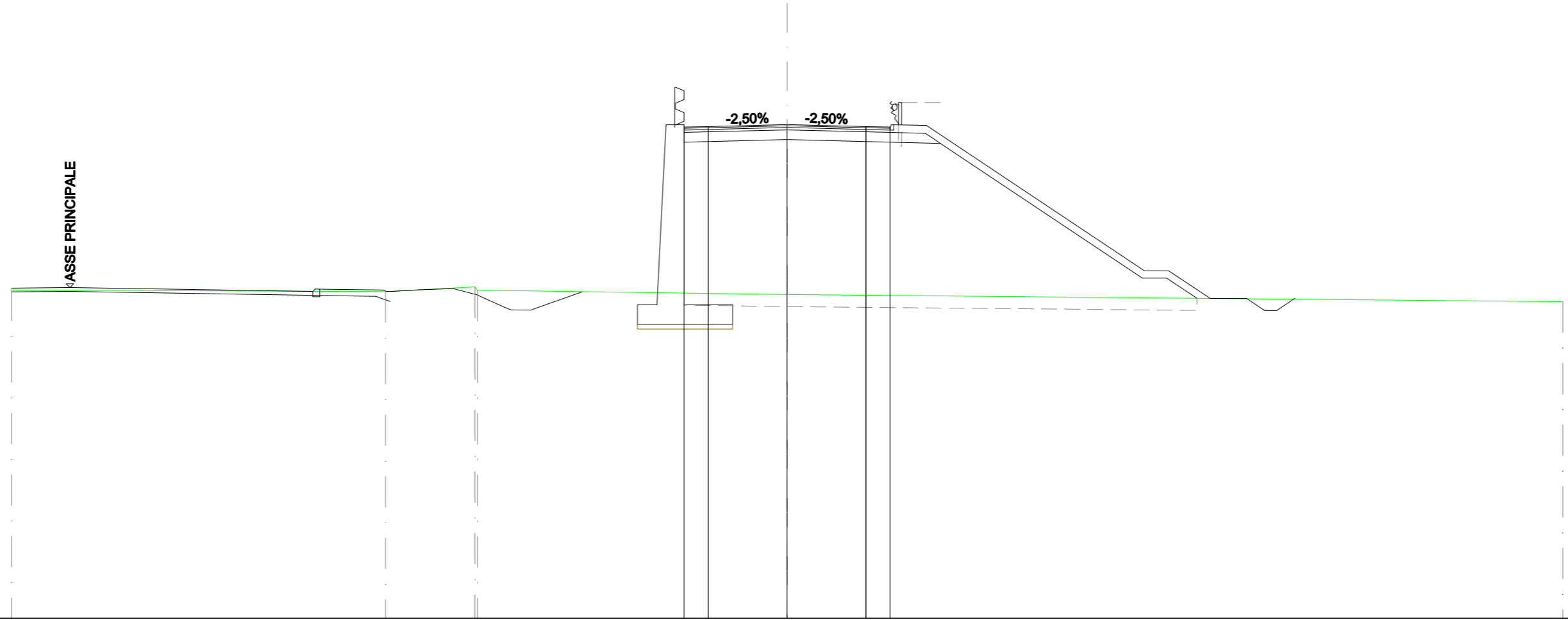
SCALA 1:200

QT.RIF. 20,000

QUOTE TERRENO	33,526		33,460	33,664		33,321	33,276		33,126									
DIST. PARZIALI TERRENO		17,912	3,035		6,543	4,511		32,000										
DIST. Progr. TERRENO	-32,000		-14,088	-11,054		-4,511	0,000		-32,000									
QUOTE STRATO SUP.						39,824	40,481	40,288	40,508	40,408	40,288	40,508	39,779					
DIST. PARZIALI STRATO SUP.						0,886	1,360	1,000	3,250	3,250	1,000	1,360	1,063					
DIST. Progr. STRATO SUP.						-6,736	-5,750	-4,400	-4,300	-4,250	-3,250	0,000	3,250	4,250	4,300	4,400	5,750	6,803

SCAVI E BONIFICHE	
SCOTICO	10,577 m ²
FOSSO	0,578 m ²
SCAVO A SEZIONE OBBLIGATA	5,480 m ²
RILEVATI	
RILEVATO	97,815 m ²
TERRENO VEGETALE	15,216 m
SOVRASTRUTTURA STRADALE	
STRATO DI USURA	8,500 m
STRATO DI BINDER	8,500 m
STRATO DI BASE	8,500 m
STRATO DI FONDAZIONE	4,106 m ²
MURI	
MURO	10,089 m ²
MAGRONE MURO	0,392 m ²
MANUFATTI	
CORDOLO	0,030 m ²

SEZIONE N.: 52
 QT. PROGETTO: 40,362
 DIST.PROG.: 1000,000
 DIST.PREC.: 20,000
 DIST.SUCC.: 20,000



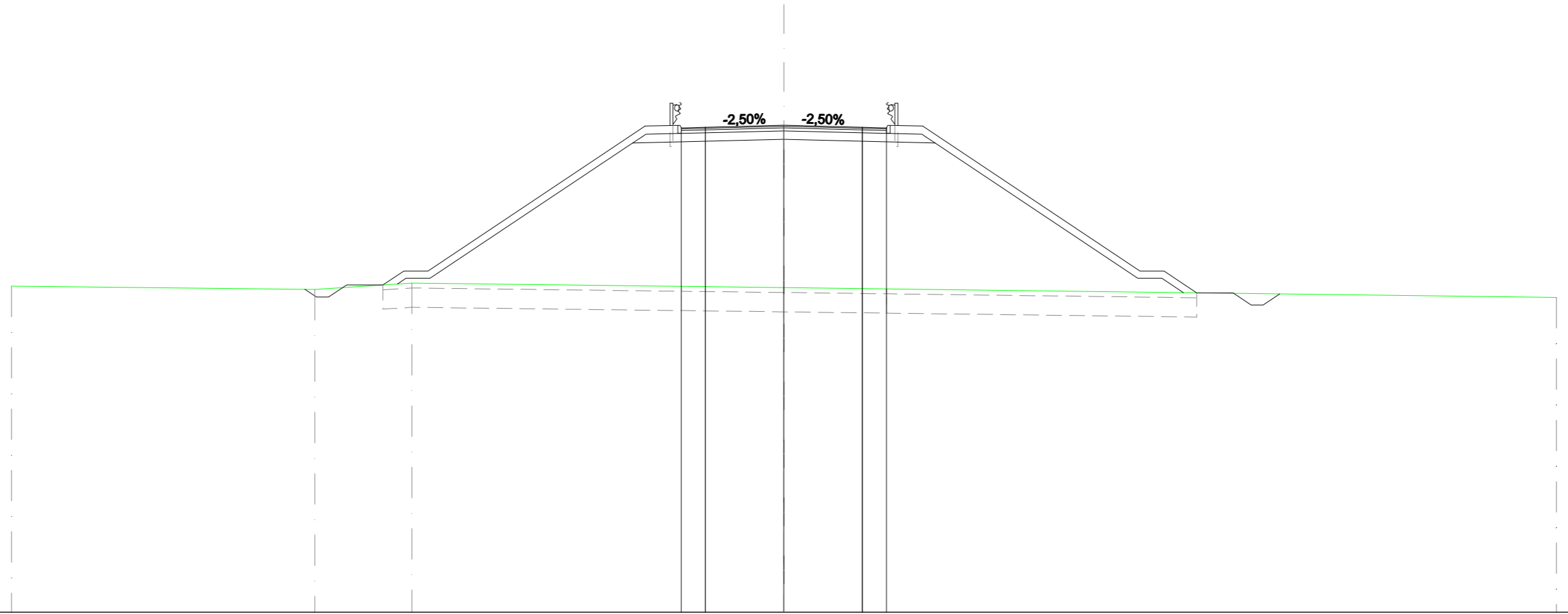
SCALA 1:200

QT.RIF. 20,000

QUOTE TERRENO	33,538	33,470	33,664 33,528	33,363	33,063	
DIST. PARZIALI TERRENO	15,430	3,691	12,778	32,000		
DIST. PROGR. TERRENO	-32,000	-16,570	-12,878 -12,778	0,000	-32,000	
QUOTE STRATO SUP.			40,255 40,280	40,362	40,280 40,135 40,255 40,355 40,135 40,355 40,328	34,328 34,328 33,189 33,189 32,689 32,689 33,189
DIST. PARZIALI STRATO SUP.			1,000 3,250	3,250	1,000 1,350 8,996	1,000 1,708 1,500 0,746 0,500 0,746
DIST. PROGR. STRATO SUP.			-4,250 -3,250	0,000	-3,250 4,250 4,300 4,400 5,750	-14,746 -15,746 -17,453 -18,953 -19,699 -20,199 -20,946

SCAVI E BONIFICHE	
SCOTICO	6,743 m ²
BONIFICA	26,973 m ²
FOSSO	0,917 m ²
RILEVATI	
RILEVATO	130,617 m ²
TERRENO VEGETALE	29,002 m
SOVRASTRUTTURA STRADALE	
STRATO DI USURA	8,500 m
STRATO DI BINDER	8,500 m
STRATO DI BASE	8,500 m
STRATO DI FONDAZIONE	4,194 m ²
MANUFATTI	
CORDOLO	0,091 m ²

SEZIONE N.: 53
 QT. PROGETTO: 40,155
 DIST.PROG.: 1020,000
 DIST.PREC.: 20,000
 DIST.SUCC.: 20,000



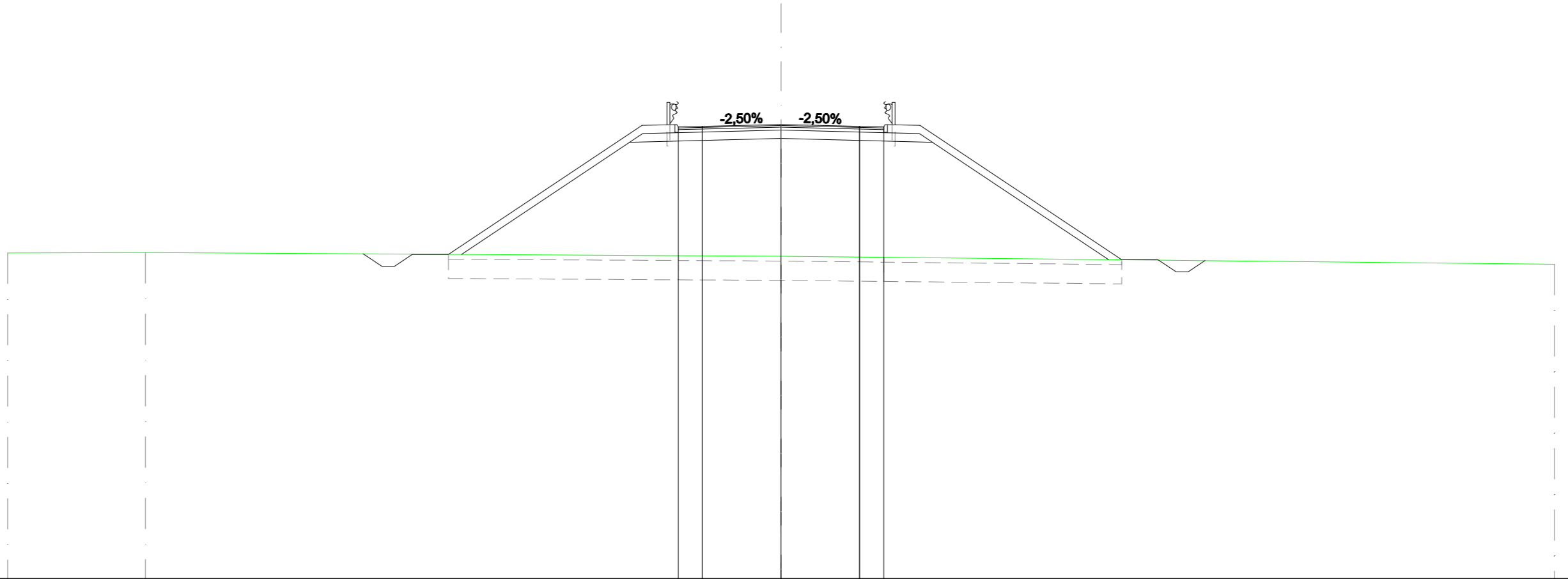
SCALA 1:200

QT.RIF. 20,000

QUOTE TERRENO	33,491	33,363	33,620	33,432	33,027	
DIST. PARZIALI TERRENO	12,564	4,025	15,411	32,000		
DIST. Progr. TERRENO	-32,000	-19,436	-15,411	0,000	-32,000	
QUOTE STRATO SUP.		33,367 33,043 33,043 33,543	33,543 34,122 34,122	40,122 39,829 40,149 40,149 38,829 40,074	40,155 40,074 39,829 40,049 40,149 38,829 40,149 40,122	34,122 34,122 33,216 33,216 32,716 32,716 33,172
DIST. PARZIALI STRATO SUP.		0,486 0,500 0,750 1,500	0,868 1,000	8,996 1,360 1,000 3,250	3,250 1,000 1,350 8,996	1,000 1,358 1,500 0,750 0,500 0,685
DIST. Progr. STRATO SUP.		-19,849 -19,363 -18,863 -18,113	-16,613 -15,746 -14,746	-5,750 -4,400 -4,300 -4,250 -3,250	0,000 -3,250 4,250 4,300 4,400 5,750	-14,746 -15,746 -17,104 -18,604 -19,853 -19,853 -20,538

SCAVI E BONIFICHE	
SCOTICO	5,570 m ²
BONIFICA	22,281 m ²
FOSSO	1,234 m ²
RILEVATI	
RILEVATO	93,840 m ²
TERRENO VEGETALE	22,356 m
SOVRASTRUTTURA STRADALE	
STRATO DI USURA	8,500 m
STRATO DI BINDER	8,500 m
STRATO DI BASE	8,500 m
STRATO DI FONDAZIONE	4,194 m ²
MANUFATTI	
CORDOLO	0,091 m ²

SEZIONE N.: 57
 QT. PROGETTO: 38,787
 DIST.PROG.: 1100,000
 DIST.PREC.: 20,000
 DIST.SUCC.: 20,000



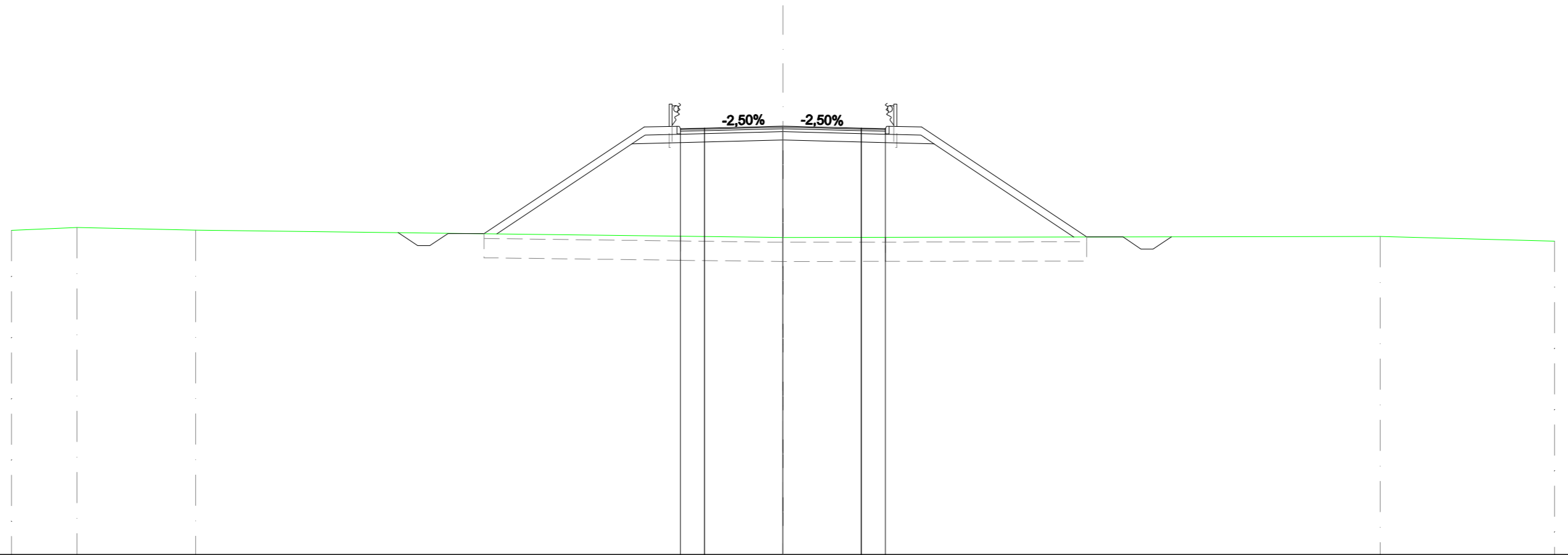
SCALA 1:200

QT.RIF. 20,000

QUOTE TERRENO	33,472	33,484			33,335		33,004		
DIST. PARZIALI TERRENO	5,698	26,302			32,000				
DIST. PROGR. TERRENO	-32,000	-26,302			0,000		-32,000		
QUOTE STRATO SUP.			33,433 32,913 32,913 33,413	33,413		38,754 38,461 38,781 38,781 38,681 38,761 38,706	38,787	38,706 38,461 38,681 38,781 38,461 38,754	33,189 33,189 32,689 32,689 33,154
DIST. PARZIALI STRATO SUP.			0,780 0,500 0,750 1,500	8,008	1,360	1,000 3,250	3,250	1,000 1,350	8,343 1,500
DIST. PROGR. STRATO SUP.			-17,288 -16,508 -16,008 -15,258	-13,758		-5,750 -4,400 -4,300 -4,250 -3,250	0,000	-3,250 -4,250 -4,300 -5,750	-14,093 -15,593 -16,343 -16,843

SCAVI E BONIFICHE	
SCOTICO	4,999 m ²
BONIFICA	19,996 m ²
FOSSO	1,338 m ²
RILEVATI	
RILEVATO	71,269 m ²
TERRENO VEGETALE	18,923 m
SOVRASTRUTTURA STRADALE	
STRATO DI USURA	8,500 m
STRATO DI BINDER	8,500 m
STRATO DI BASE	8,500 m
STRATO DI FONDAZIONE	4,194 m ²
MANUFATTI	
CORDOLO	0,091 m ²

SEZIONE N.: 59
 QT. PROGETTO: 37,779
 DIST.PROG.: 1140,000
 DIST.PREC.: 20,000
 DIST.SUCC.: 20,000



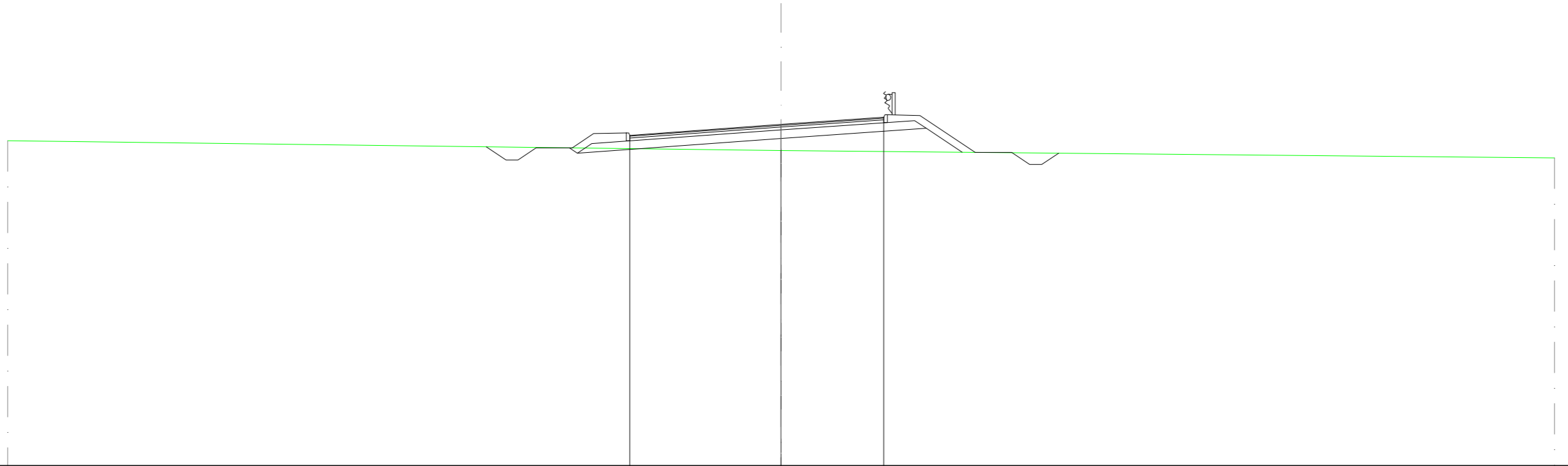
SCALA 1:200

QT.RIF. 20,000

QUOTE TERRENO	33,449	33,569	33,464		33,158		33,197	33,000
DIST. PARZIALI TERRENO	2,721	4,919	24,360		24,772		7,228	
DIST. Progr. TERRENO	-32,000	-29,279	-24,360		0,000		-24,772	-32,000
QUOTE STRATO SUP.		33,358 32,813 32,813 33,313 33,313		37,746 37,453 37,773 37,773 37,453 37,698	37,779	37,698 37,453 37,773 37,453 37,773	33,178 33,178 32,678 32,678	33,183
DIST. PARZIALI STRATO SUP.		0,817 0,500 0,750 1,500	6,646	1,360 1,000 3,250	3,250	1,000 1,350	6,849 1,500 0,500 0,756	
DIST. Progr. STRATO SUP.		-15,962 -15,146 -14,646 -13,896 -12,396		-5,750 -4,400 -4,300 -4,250 -3,250	0,000	-3,250 -4,250 -4,300 -4,400 -5,750	-12,599 -14,099 -14,849 -15,349 -16,107	

SCAVI E BONIFICHE	
STERRO	0,309 m ²
FOSSO	1,286 m ²
RILEVATI	
RILEVATO	6,627 m ²
SOVRASTRUTTURA STRADALE	
STRATO DI USURA	10,505 m
STRATO DI BINDER	10,505 m
STRATO DI BASE	10,505 m
STRATO DI FONDAZIONE	4,865 m ²
MANUFATTI	
CORDOLO	0,091 m ²

SEZIONE N.: 64
 QT. PROGETTO: 34,113
 DIST.PROG.: 1246,000
 DIST.PREC.: 19,105
 DIST.SUCC.: 14,000



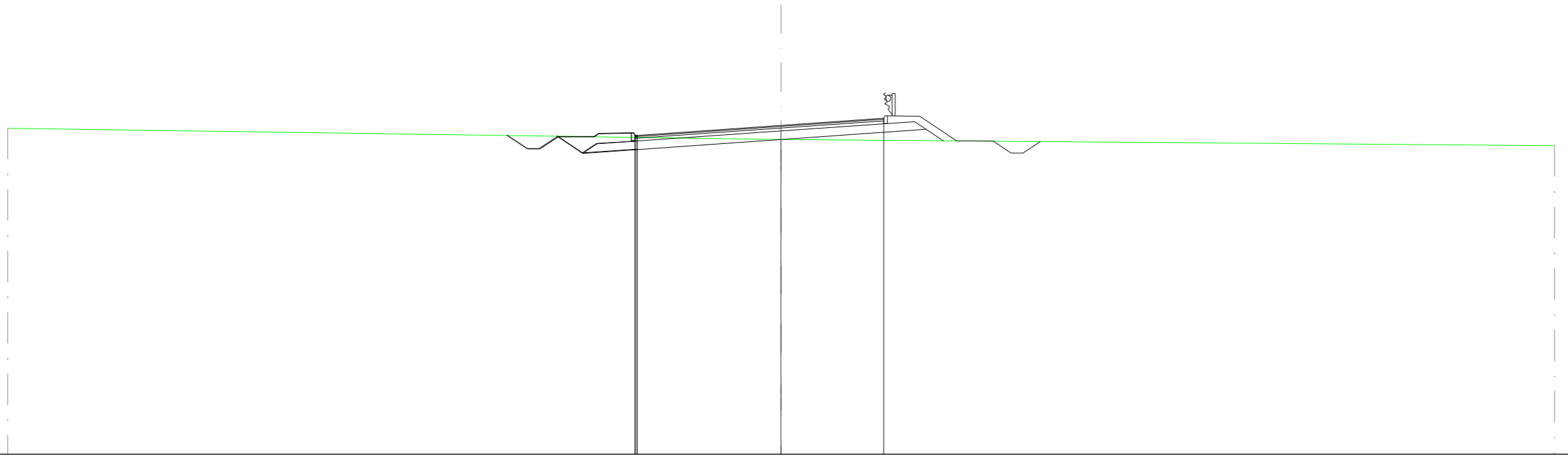
SCALA 1:200

QT.RIF. 20,000

QUOTE TERRENO	33,432					33,032						32,725												
DIST. PARZIALI TERRENO		32,000					32,000																	
DIST. PROGR. TERRENO	-32,000					0,000						-32,000												
QUOTE STRATO SUP.			33,182	32,638	32,638	33,138	33,138	33,439	33,759	33,759	33,659	33,439	34,113	34,408	34,188	34,408	34,508	34,508	34,188	32,955	32,955	32,455	32,455	32,922
DIST. PARZIALI STRATO SUP.			0,612	0,489	0,748	1,496	2,236	6,255		4,249	3,637	1,500	0,760	0,500	0,700									
DIST. PROGR. STRATO SUP.			-12,196	-11,384	-10,885	-10,137	-8,641	-6,406	-6,305	-6,255	0,000	4,249	4,299	4,399	-8,037	9,536	10,286	10,786	11,486					

SCAVI E BONIFICHE	
STERRO	3,148 m ²
FOSSO	1,307 m ²
RILEVATI	
RILEVATO	1,606 m ²
SOVRASTRUTTURA STRADALE	
STRATO DI USURA	10,562 m
STRATO DI BINDER	10,381 m
STRATO DI BASE	10,381 m
STRATO DI FONDAZIONE	5,523 m ²
MANUFATTI	
CORDOLO	0,137 m ²

SEZIONE N.: 65
 QT. PROGETTO: 33,595
 DIST.PROG.: 1260,000
 DIST.PREC.: 14,000
 DIST.SUCC.: 21,594



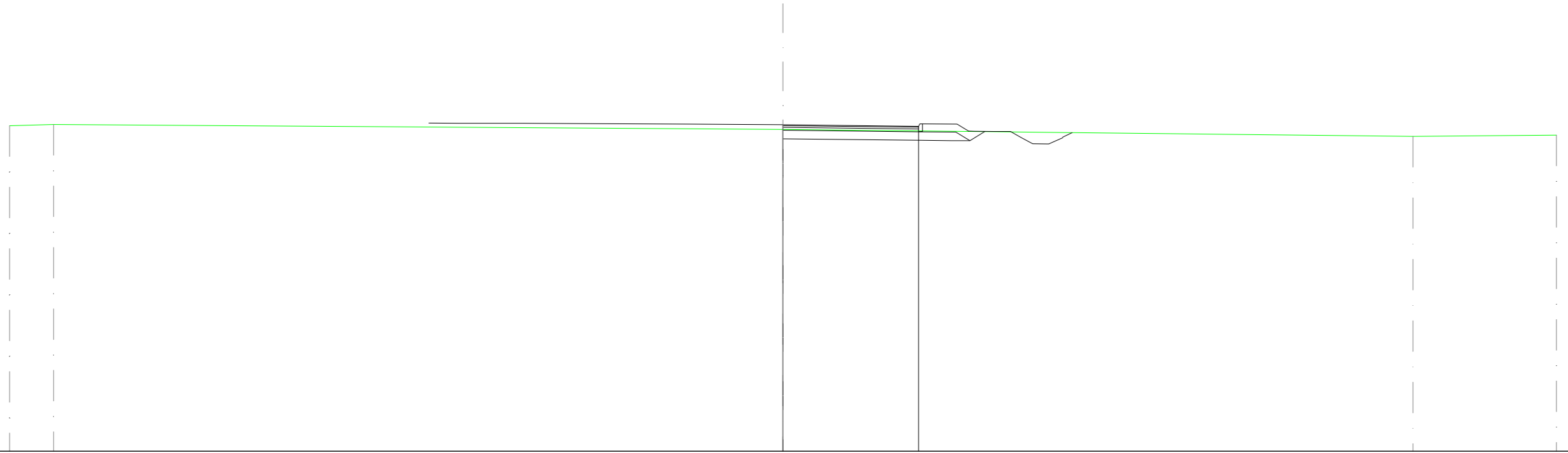
SCALA 1:200

QT.RIF. 20,000

QUOTE TERRENO	33,476			33,009			32,759
DIST. PARZIALI TERRENO		32,000			32,000		
DIST. PROGR. TERRENO	-32,000			0,000			-32,000
QUOTE STRATO SUP.			33,194 33,174 32,640 32,622 32,640 32,622 33,139 33,122 33,157 33,122 33,968 33,288 32,952 33,272 33,287 33,272 33,187 33,967 32,952 33,172 33,178 33,193		33,595		33,672 33,892 33,902 33,892 33,672
DIST. PARZIALI STRATO SUP.			0,794 0,724 1,485 1,534	5,952	4,249	2,868	1,500 0,750 0,500 0,709
DIST. PROGR. STRATO SUP.			-11,345 -11,304 -10,511 -10,476 -8,976 -8,252 -9,227 -7,742 -7,727		0,000		4,249 4,299 4,399 -7,267 -8,767 -9,516 -10,016 -10,725

SCAVI E BONIFICHE	
STERRO	3,113 m ²
FOSSO	0,738 m ²
SOVRASTRUTTURA STRADALE	
STRATO DI USURA	5,611 m
STRATO DI BINDER	5,611 m
STRATO DI BASE	5,611 m
STRATO DI FONDAZIONE	2,607 m ²
MANUFATTI	
CORDOLO	0,048 m ²

SEZIONE N.: 66
 QT. PROGETTO: 33,494
 DIST.PROG.: 1281,594
 DIST.PREC.: 21,594



SCALA 1:200

QT.RIF. 20,000

QUOTE TERRENO	33,449	33,502	33,301	33,011	33,064
DIST. PARZIALI TERRENO	1,820	30,180	26,068	5,932	
DIST. PROGR. TERRENO	-32,000	-30,180	0,000	-26,068	-32,000
QUOTE STRATO SUP.			33,494		
DIST. PARZIALI STRATO SUP.			5,611		
DIST. PROGR. STRATO SUP.			0,000		

33,210
 33,430
 33,530
 33,531
 33,511
 33,531
 33,228
 33,227
 33,218
 33,212
 32,980
 32,738
 32,704
 32,696
 32,696
 32,953

5,611
 5,664
 5,769
 7,681
 7,912
 8,677
 9,410
 9,824
 10,269
 10,334
 10,996
 11,298
 11,570