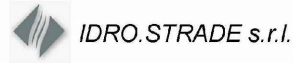


Variante alla SS12 da Buttapietra
alla tangenziale SUD di Verona

PROGETTO DEFINITIVO

COD. VE92

PROGETTAZIONE:	MANDATARIA:	MANDANTI:	No.Do. e Servizi s.r.l. Società di Ingegneria
RAGGRUPPAMENTO			
PROGETTISTI			

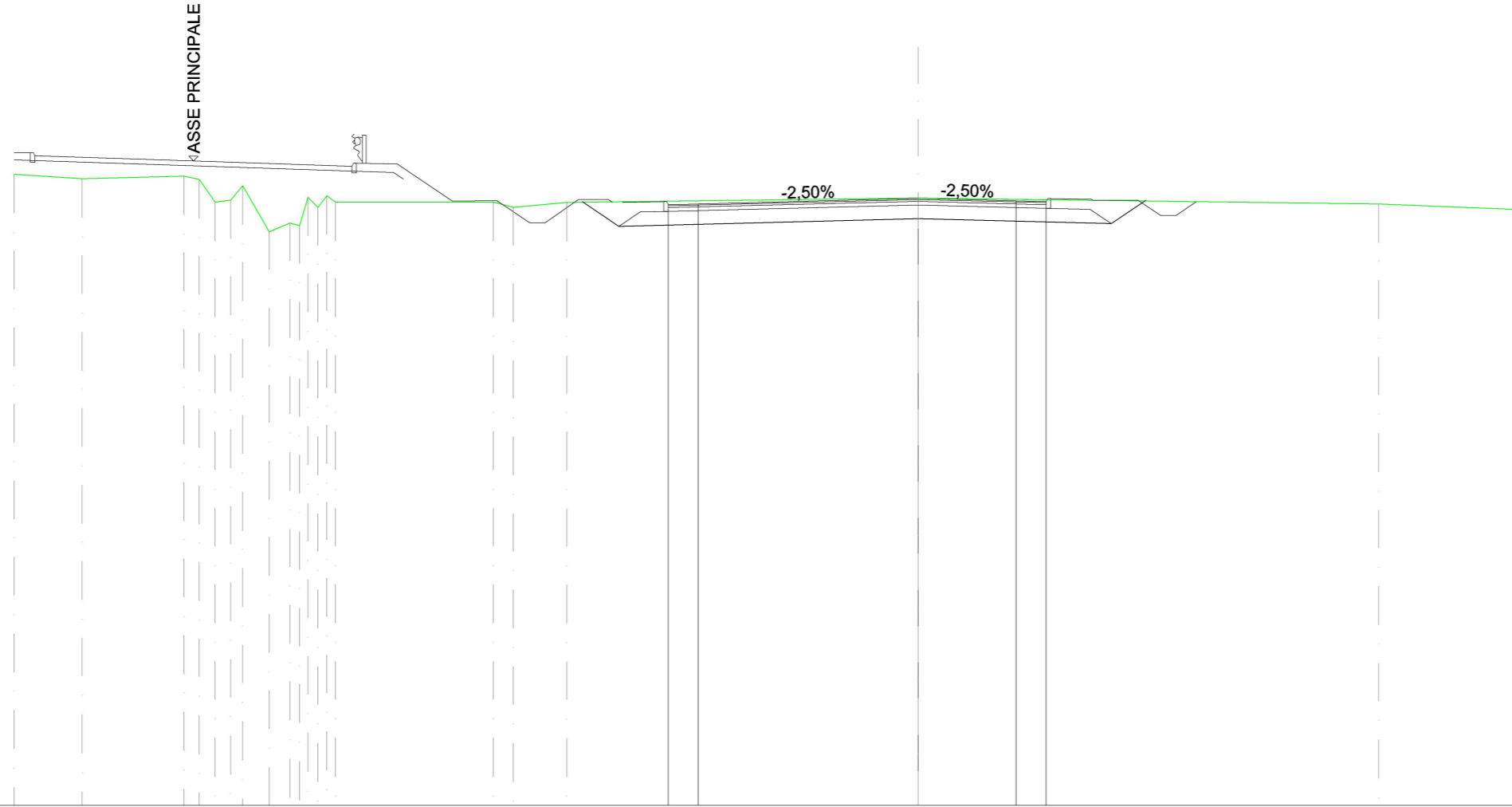
IL RESPONSABILE DELL'INTEGRAZIONE DELLE PRESTAZIONI SPECIALISTICHE: <i>Ing. Antonino Alvaro – SIGECO ENGINEERING srl Ordine Ingegneri Provincia di Cosenza n. A282</i>	PROGETTISTI: <i>Arch. Giuseppe Luciano – SIGECO Eng. srl Ordine Architetti di Reggio Cal. n. A2316 Ing. Francesco Tucci – IDROSTRADE srl Ordine Ingegneri Cosenza n. A922 Ing. Carmine Guido – NO.DO. e Serv. srl Ordine Ingegneri Cosenza n. A1379 Ing. Sandro D'Agostini – Ordine Ingegneri Belluno n. A457 Ing. Antonio Barci – BARCI Eng. srl Ordine Ingegneri Cosenza n. A1003</i>
IL COORDINATORE PER LA SICUREZZA IN FASE DI PROGETTAZIONE: <i>Arch. Giuseppe Luciano – SIGECO ENGINEERING srl Ordine Architetti Provincia di Reggio Calabria n. A2316</i>	GRUPPO DI PROGETTAZIONE: <i>Ing. Ovidio Italiano – SIGECO Eng. srl Ordine Ingegneri di Reggio Calabria n. A2177 Arch. Alessandra Alvaro – SIGECO Eng. srl Ordine Architetti Cosenza n. A1490 Ing. Gaetano Zupo – SIGECO Eng. srl Ordine Ingegneri Cosenza n. A5385 Geom. Giuseppe Crispino – SIGECO Eng. srl Collegio Geometri Potenza n. 2296 Ing. Paola Tucci – IDROSTRADE srl Ordine Ingegneri Cosenza n. A5488 Ing. Mario Francesco Perri – IDROSTRADE srl Ordine Ingegneri Cosenza n. A3784 Arch. Simona Tucci – IDROSTRADE srl Ordine Architetti Cosenza n. A1637 Ing. Roberto Scrivano – NO.DO. e Serv. srl Ordine Ingegneri Cosenza n. A2061 Ing. Emiliano Domestico – NO.DO. e Serv. srl Ordine Ingegneri Cosenza n. A5501 Geol. Carolina Simone – NO.DO. e Serv. srl Ordine Geologi della Calabria n. 730 Ing. Giorgio Barci – BARCI Eng. srl Ordine Ingegneri Prov. di Cosenza n. A5873</i>
I GEOLOGI: <i>Dott. Geol. Domenico Carrà – SIGECO Eng. srl Ordine Geologi della Calabria n. 641 Dott. Geol. Francesco Molinaro – SIGECO Eng. srl Ordine Geologi della Calabria n. 1063</i>	
VISTO:IL RESPONSABILE DEL PROCEDIMENTO: <i>Ing. Antonio Marsella</i>	
PROTOCOLLO:	DATA:

**Progetto Stradale
Ricuciture SS12
Sezioni trasversali ricucitura SS 12 - tratto Sud**

CODICE PROGETTO	NOME FILE	REV.	SCALA:
CO ME0029 D 2001	S10PS00TRASZ02_A		
	CODICE ELAB.		
	S10PS00TRASZ02	A	1:200
D			
C			
B			
A	Prima emissione	12/2021	Idro.Strade Srl Ing. F. Tucci Arch. G. Luciano Ing. A. Alvaro
REV.	DESCRIZIONE	DATA	SOCIETA' REDATTO VERIFICATO APPROVATO

SCAVI E BONIFICHE	
STERRO	12,882 m ²
FOSSO	0,564 m ²
RILEVATI	
RILEVATO	0,001 m ²
TERRENO VEGETALE	2,798 m
SOVRASTRUTTURA STRADALE	
STRATO DI USURA	12,542 m
STRATO DI BINDER	12,542 m
STRATO DI BASE	12,542 m
STRATO DI FONDAZIONE	7,038 m ²
MANUFATTI	
CORDOLO	0,091 m ²

SEZIONE N.: 1
 QT. PROGETTO: 30,122
 DIST.PROG.: 0,000
 DIST.SUCC.: 20,000



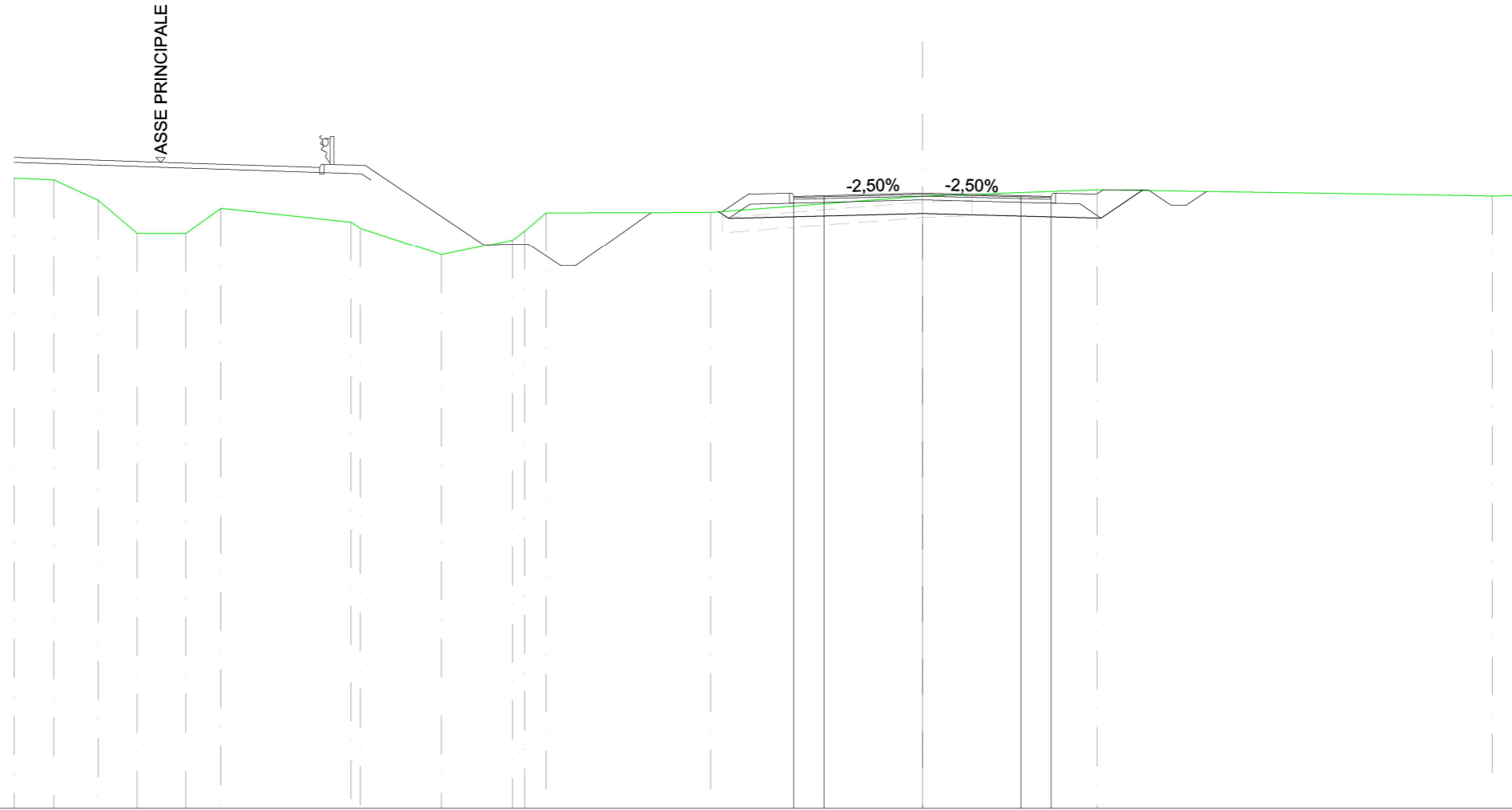
SCALA 1:200

QT.RIF. 10,000

QUOTE TERRENO	30,914	30,772	30,852	30,742	30,000	30,061	30,535	29,027	29,313	29,230	30,160	29,826	30,210	30,000	30,000	29,824	29,990	30,132	29,939	29,751	
DIST. PARZIALI TERRENO	2,260	3,380	0,506	0,525	0,514	0,881	0,687					5,243		0,665	1,771					15,278	4,722
DIST. PROGR. TERRENO	-30,000	-27,740	-24,360	-23,854	-23,329	-22,815	-22,413	-21,532	-20,845	-20,528	-20,248	-19,920	-19,623	-19,335	-14,092	-13,427	-11,656	0,000	0,000	15,278	20,000
QUOTE STRATO SUP.																		30,122	30,041		
DIST. PARZIALI STRATO SUP.																		1,350	1,000	1,350	1,500
DIST. PROGR. STRATO SUP.																		0,000	3,250	3,250	7,292

SCAVI E BONIFICHE	
STERRO	7,683 m ²
SCOTICO	0,007 m ²
BONIFICA	2,106 m ²
FOSSO	0,551 m ²
RILEVATI	
RILEVATO	0,000 m ²
TERRENO VEGETALE	3,971 m
SOVRASTRUTTURA STRADALE	
STRATO DI USURA	8,500 m
STRATO DI BINDER	8,500 m
STRATO DI BASE	8,500 m
STRATO DI FONDAZIONE	5,219 m ²
MANUFATTI	
CORDOLO	0,091 m ²

SEZIONE N.: 2
 QT. PROGETTO: 30,319
 DIST.PROG.: 20,000
 DIST.PREC.: 20,000
 DIST.SUCC.: 20,000



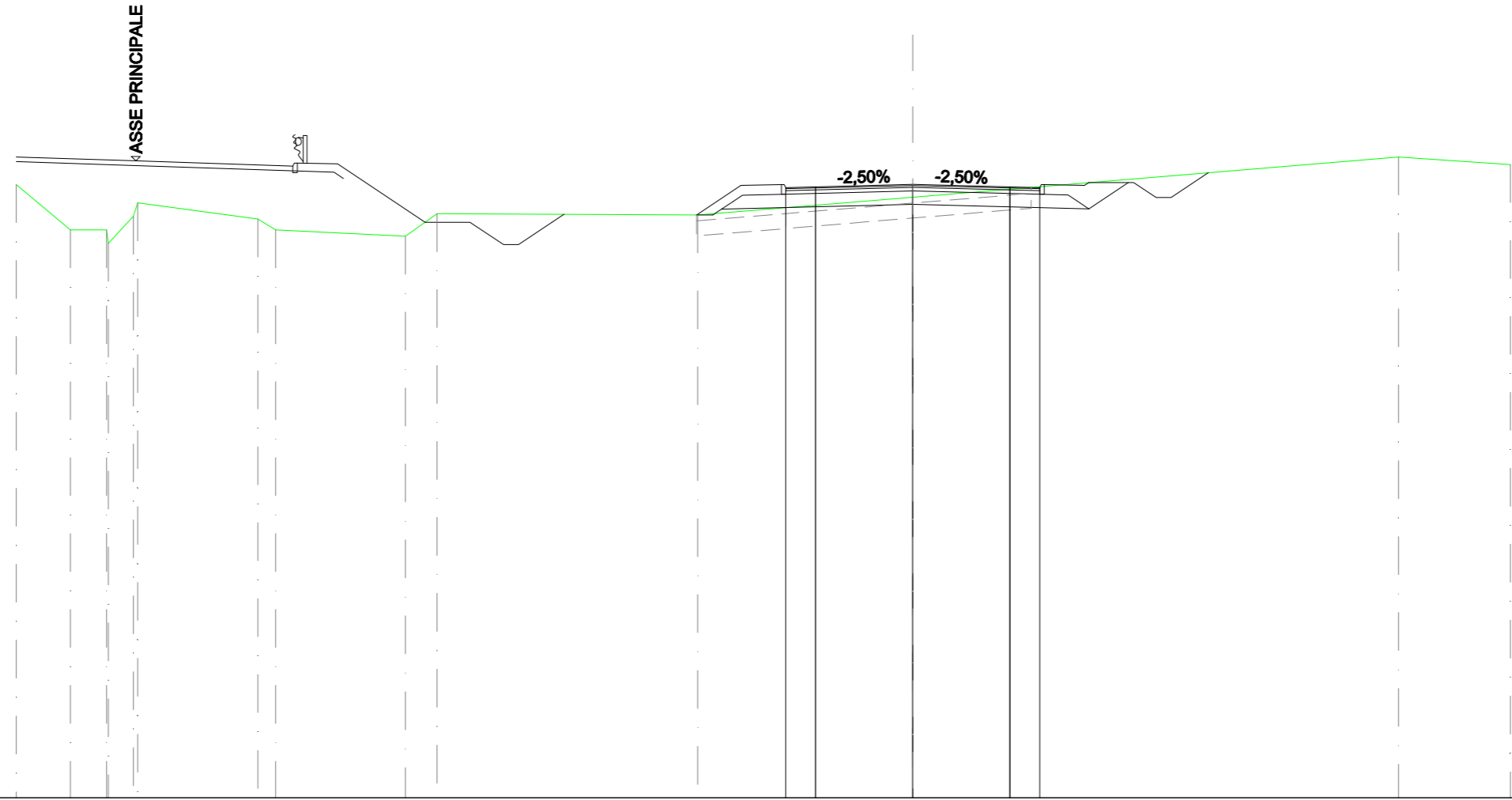
SCALA 1:200

QT.RIF. 10,000

QUOTE TERRENO	30,806	30,754	30,079	29,000	29,000	29,817	29,363	29,162	28,289	28,767	29,074	29,665	29,687	30,219	30,425	30,226	30,239
DIST. PARZIALI TERRENO	1,312	1,464	1,284	1,615	1,162	4,292	2,675	2,349	0,689	5,436	6,997	5,765	13,052	1,183	20,000	18,817	20,000
DIST. PROGR. TERRENO	-30,000	-28,688	-27,224	-25,940	-24,325	-23,163	-18,871	-18,562	-15,886	-13,538	-13,132	-12,433	-6,997	0,000	5,765	-18,817	-20,000
QUOTE STRATO SUP.													29,717	30,286	29,993	30,213	30,213
DIST. PARZIALI STRATO SUP.													0,852	1,350	1,000	1,350	1,500
DIST. PROGR. STRATO SUP.													-6,602	-5,750	-4,400	-4,300	-4,250

SCAVI E BONIFICHE	
STERRO	4,412 m ²
SCOTICO	0,933 m ²
BONIFICA	4,561 m ²
FOSSO	1,201 m ²
RILEVATI	
RILEVATO	0,148 m ²
TERRENO VEGETALE	4,647 m
SOVRASTRUTTURA STRADALE	
STRATO DI USURA	8,500 m
STRATO DI BINDER	8,500 m
STRATO DI BASE	8,500 m
STRATO DI FONDAZIONE	5,219 m ²
MANUFATTI	
CORDOLO	0,091 m ²

SEZIONE N.: 3
 QT. PROGETTO: 30,520
 DIST.PROG.: 40,000
 DIST.PREC.: 20,000
 DIST.SUCC.: 20,000




SCALA 1:200

QT.RIF. 10,000

QUOTE TERRENO	30,510	29,000	29,000	28,554	29,458	29,905	29,363	29,000	28,787	29,537	29,500	30,095	31,435	31,183											
DIST. PARZIALI TERRENO	1,809	1,218	0,837	4,019	0,593	4,350	1,063	8,724	7,197	16,256	3,744	16,256	20,000												
DIST. PROGR. TERRENO	-30,000	-28,191	-26,973	-26,919	-26,082	-25,936	-21,917	-21,324	-16,974	-15,921	-7,197	0,000	16,256	20,000											
QUOTE STRATO SUP.									29,500	30,487	30,194	30,514	30,414	30,514	30,194	30,487	30,580	30,080	30,080	30,909					
DIST. PARZIALI STRATO SUP.									1,480	1,360	1,000	3,250	3,250	1,000	1,350	1,500	0,750	0,500	1,243						
DIST. PROGR. STRATO SUP.									-7,230	-5,750	-4,400	-4,300	-4,250	-3,250	0,000	3,250	4,250	4,300	4,400	5,750	5,889	7,389	8,139	8,639	9,882

SCAVI E BONIFICHE	
STERRO	5,132 m ²
SCOTICO	0,692 m ²
BONIFICA	4,201 m ²
FOSSO	1,199 m ²
RILEVATI	
RILEVATO	0,033 m ²
TERRENO VEGETALE	4,631 m
SOVRASTRUTTURA STRADALE	
STRATO DI USURA	8,500 m
STRATO DI BINDER	8,500 m
STRATO DI BASE	8,500 m
STRATO DI FONDAZIONE	5,219 m ²
MANUFATTI	
CORDOLO	0,091 m ²

SEZIONE N.: 4
 QT. PROGETTO: 30,724
 DIST.PROG.: 60,000
 DIST.PREC.: 20,000
 DIST.SUCC.: 20,000



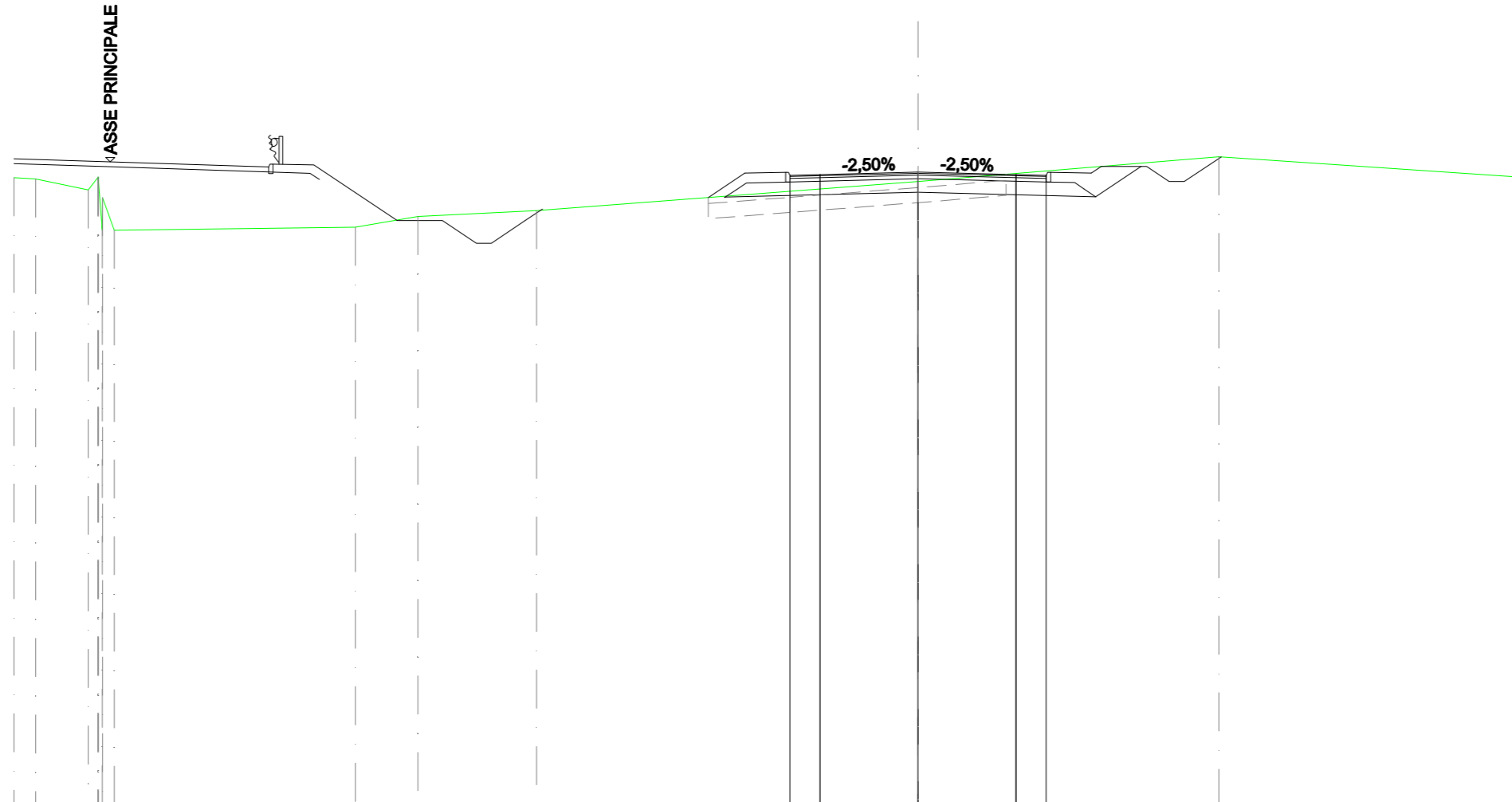
SCALA 1:200

QT.RIF. 10,000

QUOTE TERRENO	30,363 30,277 30,764	29,000	29,000 29,364	29,363 29,000	29,000 29,404	29,537	30,356	31,435	30,972	
DIST. PARZIALI TERRENO	1,361	1,676	0,761	3,425	4,801	0,576	6,229	10,068	13,117	6,883
DIST. PROGR. TERRENO	-30,000 -29,686 -29,304	-27,954	-26,277 -25,527	-22,101 -21,674	-16,873 -16,297	-10,068	0,000	13,117	20,000	
QUOTE STRATO SUP.							29,777 30,690 30,397 30,717 30,617 30,397 30,690 30,848 30,348 30,348	31,177		
DIST. PARZIALI STRATO SUP.							1,369 1,360 1,000 3,250	3,250	1,000 1,350 1,500 0,750 0,500 1,242	
DIST. PROGR. STRATO SUP.							-7,119 -5,750 -4,400 -4,300 -4,250 -3,250	0,000	3,250 4,250 4,300 4,400 5,750 5,967 7,487 8,236 8,736 9,978	

SCAVI E BONIFICHE	
STERRO	5,959 m ²
SCOTICO	0,397 m ²
BONIFICA	3,786 m ²
FOSSO	1,199 m ²
RILEVATI	
TERRENO VEGETALE	4,559 m
SOVRASTRUTTURA STRADALE	
STRATO DI USURA	8,500 m
STRATO DI BINDER	8,500 m
STRATO DI BASE	8,500 m
STRATO DI FONDAZIONE	5,219 m ²
MANUFATTI	
CORDOLO	0,091 m ²

SEZIONE N.: 5
 QT. PROGETTO: 30,927
 DIST.PROG.: 80,000
 DIST.PREC.: 20,000
 DIST.SUCC.: 18,706



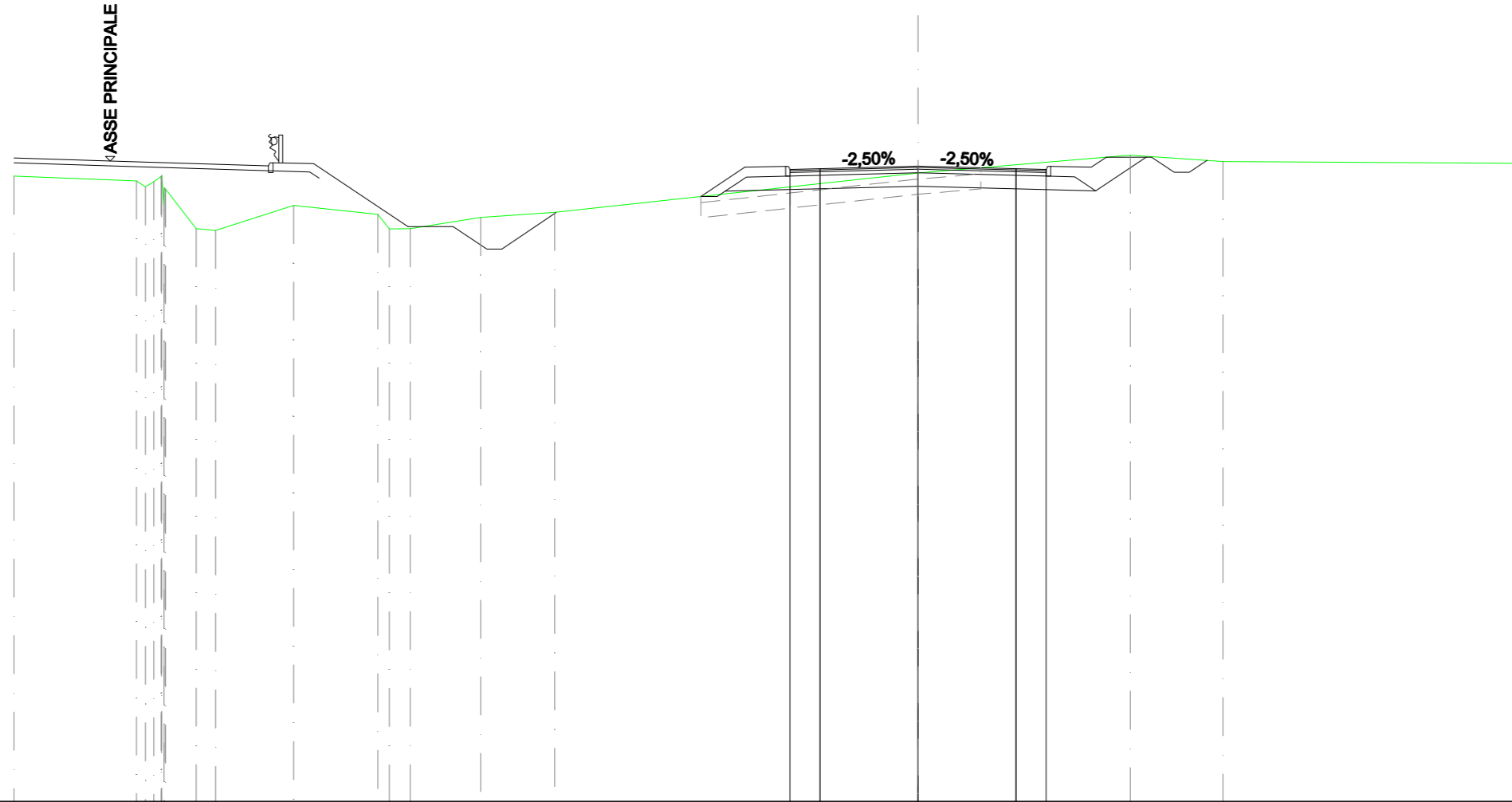
SCALA 1:200

QT.RIF. 10,000

QUOTE TERRENO		30,741	30,702	30,337	30,753	30,728	30,764	29,018	30,080	29,000		29,100	29,453		29,649		30,614		31,435		30,762								
DIST. PARZIALI TERRENO		0,717	1,749			8,002		2,074	3,932				12,661				9,977		10,023			20,000							
DIST. PROGR. TERRENO		-30,000	-29,283	-27,534	-27,211	-27,210	-27,208	-27,074	-27,059	-26,669		-18,668	-16,594		-12,661		0,000		9,977										
QUOTE STRATO SUP.													30,083	30,894	30,601	30,921	30,821	30,801	30,894	31,114	30,614	30,614	31,430						
DIST. PARZIALI STRATO SUP.													1,216	1,360	1,000	1,000	3,250		3,250	1,000	1,350	1,500	0,750	0,500	1,223				
DIST. PROGR. STRATO SUP.													-6,966	-5,750	-4,400	-4,300	-4,250	-3,250	0,000	-3,250	4,250	4,300	4,400	5,750	6,061	7,581	8,330	8,830	-10,053

SCAVI E BONIFICHE	
STERRO	6,628 m ²
SCOTICO	0,600 m ²
BONIFICA	3,552 m ²
FOSSO	0,595 m ²
RILEVATI	
RILEVATO	0,056 m ²
TERRENO VEGETALE	5,054 m
SOVRASTRUTTURA STRADALE	
STRATO DI USURA	8,500 m
STRATO DI BINDER	8,500 m
STRATO DI BASE	8,500 m
STRATO DI FONDAZIONE	5,219 m ²
MANUFATTI	
CORDOLO	0,091 m ²

SEZIONE N.: 6
 QT. PROGETTO: 31,070
 DIST.PROG.: 98,706
 DIST.PREC.: 18,706
 DIST.SUCC.: 21,294



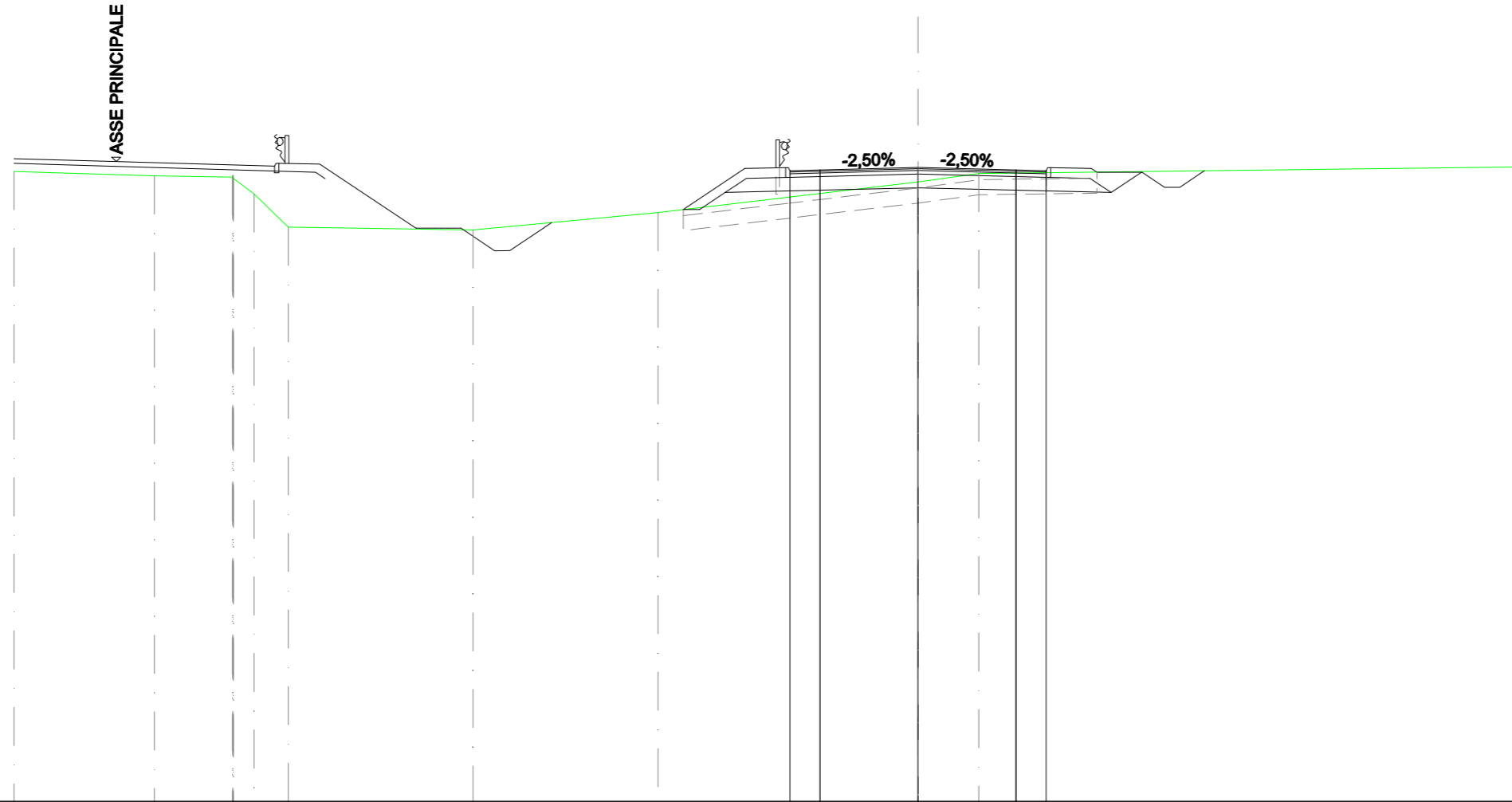
SCALA 1:200

QT.RIF. 10,000

QUOTE TERRENO	30,741	30,581	30,389	30,588	30,731	30,657	30,764	29,715	30,353	30,313	29,000	28,939	29,771	29,470	28,987	28,996	29,367	29,538	30,842	31,435	31,228	31,162			
DIST. PARZIALI TERRENO	4,062	1,015	0,648	2,591	2,794	0,886	2,335	2,452	12,063	7,041	3,077	9,882													
DIST. PROGR. TERRENO	-30,000	-25,938	-25,937	-25,364	-25,112	-25,107	-25,102	-25,021	-25,012	-24,971	-23,956	-23,308	-20,717	-17,923	-17,546	-16,850	-14,515	-12,063	0,000	7,041	10,118	20,000			
QUOTE STRATO SUP.														30,062	31,036	30,743	31,063	31,063	30,743	31,063	31,036	31,368	30,868	30,868	31,264
DIST. PARZIALI STRATO SUP.														1,460	1,360	1,000	3,250	3,250	1,000	1,350	0,497	1,500	0,750	0,500	0,588
DIST. PROGR. STRATO SUP.														-7,210	-5,750	-4,400	-4,300	-4,250	-3,250	0,000	3,250	7,747	8,497	8,997	9,590

SCAVI E BONIFICHE	
STERRO	3,904 m ²
SCOTICO	1,343 m ²
BONIFICA	5,018 m ²
FOSSO	0,702 m ²
RILEVATI	
RILEVATO	1,019 m ²
TERRENO VEGETALE	5,370 m
SOVRASTRUTTURA STRADALE	
STRATO DI USURA	8,500 m
STRATO DI BINDER	8,500 m
STRATO DI BASE	8,500 m
STRATO DI FONDAZIONE	5,448 m ²
MANUFATTI	
CORDOLO	0,091 m ²

SEZIONE N.: 7
 QT. PROGETTO: 31,027
 DIST. PROG.: 120,000
 DIST. PREC.: 21,294
 DIST. SUCC.: 20,000



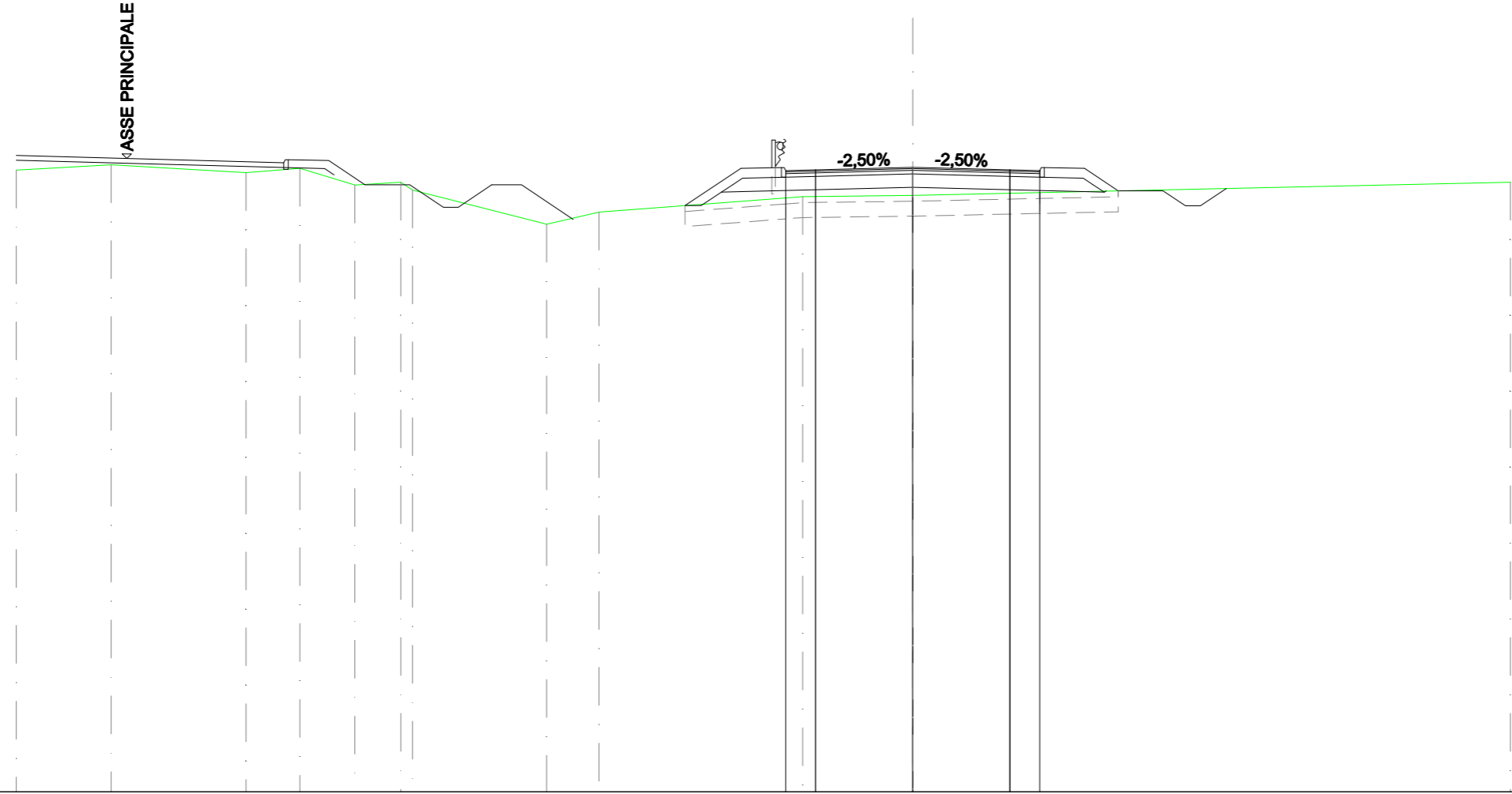
SCALA 1:200

QT.RIF. 10,000

QUOTE TERRENO	30,899	30,748	30,706 30,576 30,764 30,511 30,665 30,153 29,049	28,958	29,535	30,546	30,825	31,047
DIST. PARZIALI TERRENO	4,653	2,592	0,684 1,134	6,125	6,144	8,628	2,013	17,987
DIST. Progr. TERRENO	-30,000	-25,347	-22,755 -22,746 -22,737 -22,717 -22,715 -22,032 -20,897	-14,772	-8,628	0,000	2,013	20,000
QUOTE STRATO SUP.				29,633	30,994	30,701 31,021 31,021 30,921 30,701 30,701 30,946	31,027	30,946 30,701 30,921 31,021 30,701 31,021 30,994 30,873 30,873 30,373 30,373 30,917
DIST. PARZIALI STRATO SUP.				2,040	1,360	1,000 1,000 3,250	3,250	1,000 1,350 1,500 0,750 0,500 0,816
DIST. Progr. STRATO SUP.				-7,790	-5,750	-4,400 -4,300 -4,250 -3,250	0,000	3,250 4,250 4,300 4,400 5,750 5,931 7,431 8,181 8,681 9,496

SCAVI E BONIFICHE	
STERRO	0,028 m ²
SCOTICO	2,871 m ²
BONIFICA	7,246 m ²
FOSSO	0,762 m ²
RILEVATI	
RILEVATO	2,511 m ²
TERRENO VEGETALE	6,298 m
SOVRASTRUTTURA STRADALE	
STRATO DI USURA	8,500 m
STRATO DI BINDER	8,500 m
STRATO DI BASE	8,500 m
STRATO DI FONDAZIONE	5,448 m ²
MANUFATTI	
CORDOLO	0,091 m ²

SEZIONE N.: 8
 QT. PROGETTO: 30,900
 DIST.PROG.: 140,000
 DIST.PREC.: 20,000
 DIST.SUCC.: 20,000



SCALA 1:200

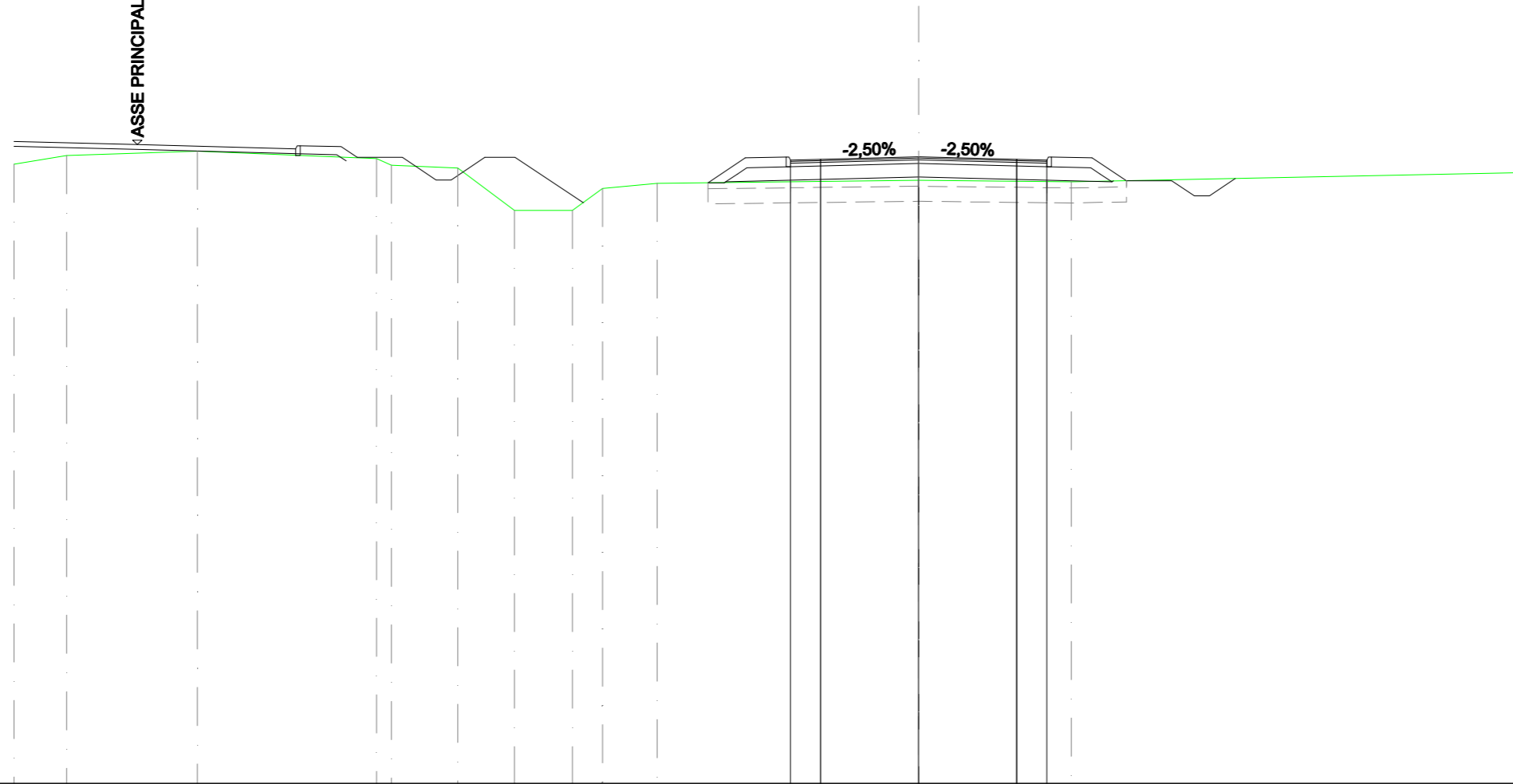
QT.RIF. 10,000

QUOTE TERRENO	30,809	30,985	30,725	30,867	30,310	30,402	30,141	29,000	29,401	29,921	29,967	30,402												
DIST. PARZIALI TERRENO	3,179	4,509	1,804	1,836	1,540	4,489	1,751	6,818	3,684	20,000														
DIST. Progr. TERRENO	-30,000	-26,821	-22,312	-20,509	-18,673	-17,133	-16,742	-12,253	-10,502	-3,684	0,000	20,000												
QUOTE STRATO SUP.								29,621	30,867	30,574	30,894	30,704	30,574	30,894	30,867	30,117	30,117	29,617	30,196					
DIST. PARZIALI STRATO SUP.								1,868	1,360	1,000	3,250	3,250	1,000	1,350	1,125	1,500	0,750	0,500	0,868					
DIST. Progr. STRATO SUP.								-7,618	-5,750	-4,400	-4,300	-4,250	-3,250	0,000	-3,250	-4,250	-4,300	-4,400	-5,750	-6,875	-8,375	-9,124	-9,624	-10,492

SCAVI E BONIFICHE	
STERRO	0,011 m ²
SCOTICO	2,765 m ²
BONIFICA	6,938 m ²
FOSSO	0,753 m ²
RILEVATI	
RILEVATO	0,763 m ²
TERRENO VEGETALE	5,557 m
SOVRASTRUTTURA STRADALE	
STRATO DI USURA	8,500 m
STRATO DI BINDER	8,500 m
STRATO DI BASE	8,500 m
STRATO DI FONDAZIONE	5,448 m ²
MANUFATTI	
CORDOLO	0,091 m ²

SEZIONE N.: 9
 QT. PROGETTO: 30,774
 DIST.PROG.: 160,000
 DIST.PREC.: 20,000
 DIST.SUCC.: 20,000

ASSE PRINCIPALE



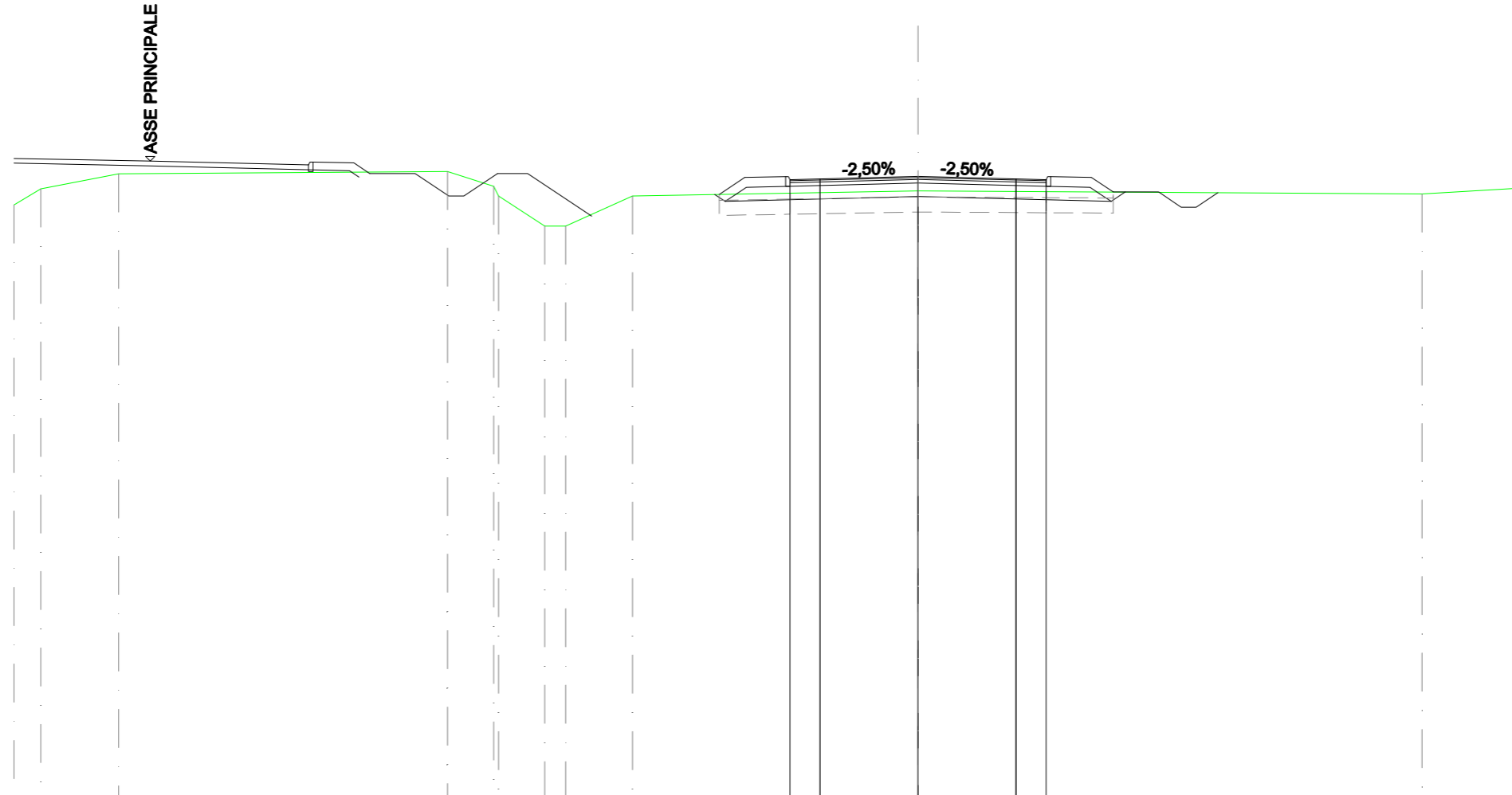
SCALA 1:200

QT.RIF. 10,000

QUOTE TERRENO	30,530	30,821	30,964	30,721	30,496	30,405	29,000	29,000	29,724	29,894	30,000	29,944	30,248													
DIST. PARZIALI TERRENO	1,744	4,334	5,945	0,488	2,208	1,879	1,918	1,004	1,811	8,669	5,062	14,938														
DIST. PROGR. TERRENO	-30,000	-28,256	-23,922	-17,977	-17,489	-15,281	-13,402	-11,484	-10,480	-8,669	0,000	5,062	20,000													
QUOTE STRATO SUP.										29,915	30,774	30,693	30,448	30,668	30,768	30,448	30,741	29,981	29,481	30,055						
DIST. PARZIALI STRATO SUP.										1,238	3,250	3,250	1,000	1,350	1,139	1,500	0,750	0,500	0,860							
DIST. PROGR. STRATO SUP.										-6,988	-5,750	-4,400	-4,300	-4,250	-3,250	0,000	3,250	4,250	4,300	4,400	5,750	6,889	8,389	9,138	9,638	10,498

SCAVI E BONIFICHE	
STERRO	3,084 m ²
SCOTICO	0,017 m ²
BONIFICA	6,110 m ²
FOSSO	0,596 m ²
RILEVATI	
TERRENO VEGETALE	4,591 m
SOVRASTRUTTURA STRADALE	
STRATO DI USURA	8,500 m
STRATO DI BINDER	8,500 m
STRATO DI BASE	8,500 m
STRATO DI FONDAZIONE	5,448 m ²
MANUFATTI	
CORDOLO	0,091 m ²

SEZIONE N.: 10
 QT. PROGETTO: 30,648
 DIST.PROG.: 180,000
 DIST.PREC.: 20,000
 DIST.SUCC.: 20,000




SCALA 1:200

QT.RIF. 10,000

QUOTE TERRENO	29,697	30,234	30,732	30,808	30,316	30,000	29,000	29,000	30,000	30,167	30,068	30,259
DIST. PARZIALI TERRENO	0,883	2,578	10,914	1,529	1,532	0,690	2,218	9,480	16,723	3,277		
DIST. Progr. TERRENO	-30,000	-29,107	-26,529	-15,616	-14,087	-13,920	-12,388	-11,698	-9,480	0,000	-16,723	-20,000
QUOTE STRATO SUP.									30,051	30,614	30,321	30,566
DIST. PARZIALI STRATO SUP.									0,845	1,360	1,000	3,250
DIST. Progr. STRATO SUP.									-6,595	-5,750	-4,400	-3,250

SCAVI E BONIFICHE	
STERRO	6,810 m ²
BONIFICA	2,613 m ²
FOSSO	0,978 m ²
RILEVATI	
RILEVATO	0,000 m ²
TERRENO VEGETALE	3,636 m
SOVRASTRUTTURA STRADALE	
STRATO DI USURA	8,500 m
STRATO DI BINDER	8,500 m
STRATO DI BASE	8,500 m
STRATO DI FONDAZIONE	5,219 m ²
MANUFATTI	
CORDOLO	0,091 m ²

SEZIONE N.: 11
 QT. PROGETTO: 30,521
 DIST.PROG.: 200,000
 DIST.PREC.: 20,000
 DIST.SUCC.: 20,000




SCALA 1:200

QT.RIF. 10,000

QUOTE TERRENO	28,866	28,926	30,392	30,654	30,931	30,807	30,650	30,772	29,000	29,000	30,000	30,254	31,255	31,241													
DIST. PARZIALI TERRENO		2,164	2,968	5,908	3,739	1,086	2,451	0,784	2,471	7,852			18,850	1,160													
DIST. PROGR. TERRENO	-30,000	-29,707	-27,542	-24,575	-18,667	-14,928	-13,842	-13,558	-11,107	-10,323	-7,852	0,000	18,850	20,000													
QUOTE STRATO SUP.											30,047	30,488	30,195	30,415	30,515	30,415	30,195	30,515	30,488	30,566	30,066	30,066	30,768				
DIST. PARZIALI STRATO SUP.											0,661	1,360	1,000	3,250	3,250	1,000	1,350	1,500	0,750	0,500	1,052						
DIST. PROGR. STRATO SUP.											-6,411	-5,750	-4,400	-4,300	-4,250	-3,250	0,000	3,250	4,250	4,300	4,400	5,750	5,867	7,367	8,116	8,616	9,669

SCAVI E BONIFICHE	
STERRO	9,627 m ²
BONIFICA	0,467 m ²
FOSSO	0,808 m ²
RILEVATI	
RILEVATO	0,011 m ²
TERRENO VEGETALE	4,035 m
SOVRASTRUTTURA STRADALE	
STRATO DI USURA	8,500 m
STRATO DI BINDER	8,500 m
STRATO DI BASE	8,500 m
STRATO DI FONDAZIONE	5,219 m ²
MANUFATTI	
CORDOLO	0,091 m ²

SEZIONE N.: 12
 QT. PROGETTO: 30,395
 DIST.PROG.: 220,000
 DIST.PREC.: 20,000
 DIST.SUCC.: 26,068



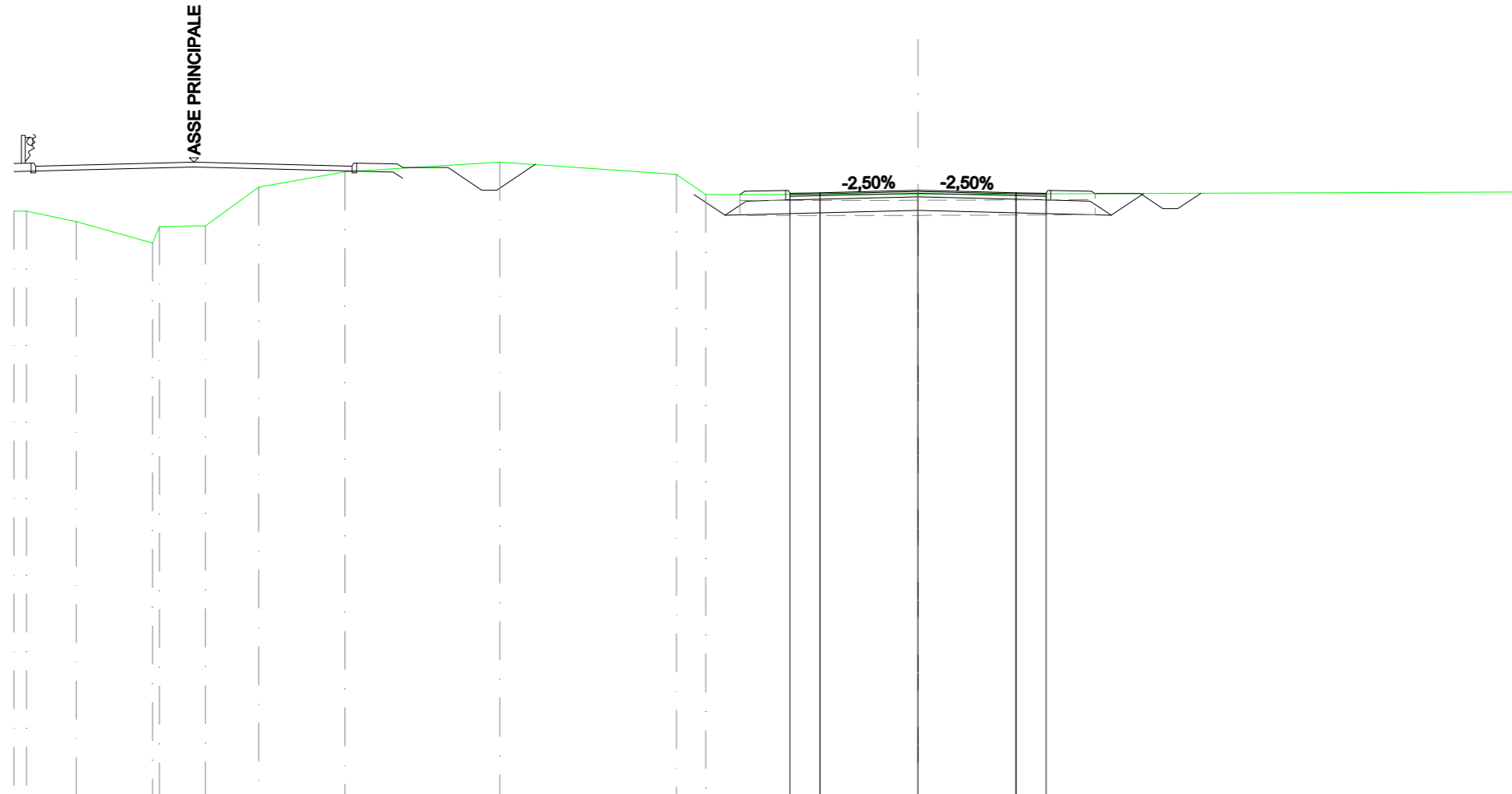
SCALA 1:200

QT.RIF. 10,000

QUOTE TERRENO	28,907	28,747	28,935	30,392	30,780	30,764	29,000	29,000	30,060	30,406	30,688	30,835												
DIST. PARZIALI TERRENO	1,123	0,920	2,104	3,394	10,859	2,250	3,044	5,966	7,754	12,246														
DIST. PROGR. TERRENO	-30,000	-28,877	-27,957	-25,853	-22,458	-11,600	-9,350	-8,011	-5,966	0,000	7,754	20,000												
QUOTE STRATO SUP.								29,889	30,361	30,068	30,288	30,388	30,388	30,388	30,361	30,629	30,129	30,129	30,712					
DIST. PARZIALI STRATO SUP.								0,708	1,360	1,000	3,250	3,250	1,000	1,350	1,500	0,750	0,500	0,873						
DIST. PROGR. STRATO SUP.								-6,458	-5,750	-4,400	-4,300	-4,250	-3,250	0,000	3,250	4,250	4,300	4,400	5,750	6,152	7,652	8,401	8,901	9,775

SCAVI E BONIFICHE	
STERRO	8,723 m ²
BONIFICA	1,030 m ²
FOSSO	0,647 m ²
RILEVATI	
TERRENO VEGETALE	3,039 m
SOVRASTRUTTURA STRADALE	
STRATO DI USURA	8,500 m
STRATO DI BINDER	8,500 m
STRATO DI BASE	8,500 m
STRATO DI FONDAZIONE	5,448 m ²
MANUFATTI	
CORDOLO	0,091 m ²

SEZIONE N.: 14
 QT. PROGETTO: 30,142
 DIST.PROG.: 260,000
 DIST.PREC.: 13,932
 DIST.SUCC.: 20,000



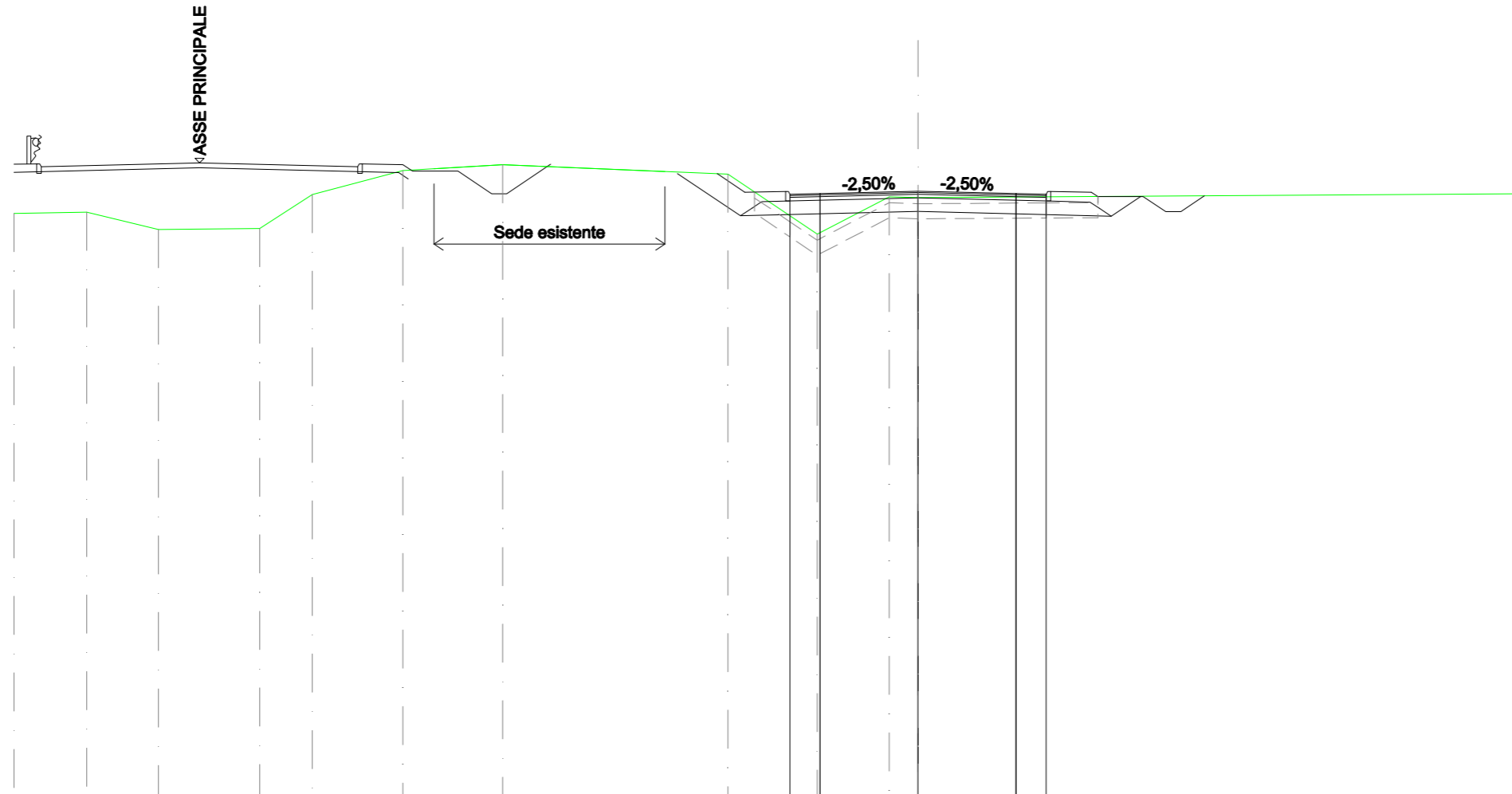
SCALA 1:200

QT.RIF. 10,000

QUOTE TERRENO	29,447 29,443	29,103	28,392 28,933	28,954	30,245	30,754	31,076	30,668 30,000	30,007	30,079
DIST. PARZIALI TERRENO	1,652	2,534	1,527	1,763	2,869	5,132	5,859	0,977	7,046	20,000
DIST. PROGR. TERRENO	-30,000 -29,586	-27,934	-25,400 -25,174	-23,647	-21,883	-19,014	-13,882	-8,024 -7,046	0,000	-20,000
QUOTE STRATO SUP.								30,001 30,108	30,142	30,060 29,815 30,035 30,135 29,815 30,135 30,108 30,028 29,528 30,041
DIST. PARZIALI STRATO SUP.								1,360	3,250	3,250 1,000 1,350 1,500 0,750 0,500 0,769
DIST. PROGR. STRATO SUP.								-5,911 -5,750	0,000	-3,250 4,250 4,300 4,250 -3,250 -7,371 -8,120 -8,620 -9,389

SCAVI E BONIFICHE	
STERRO	6,905 m ²
SCOTICO	0,533 m ²
BONIFICA	3,017 m ²
FOSSO	0,664 m ²
RILEVATI	
RILEVATO	0,777 m ²
TERRENO VEGETALE	4,067 m
SOVRASTRUTTURA STRADALE	
STRATO DI USURA	8,500 m
STRATO DI BINDER	8,500 m
STRATO DI BASE	8,500 m
STRATO DI FONDAZIONE	5,219 m ²
MANUFATTI	
CORDOLO	0,091 m ²

SEZIONE N.: 15
 QT. PROGETTO: 30,109
 DIST.PROG.: 280,000
 DIST.PREC.: 20,000
 DIST.SUCC.: 20,000



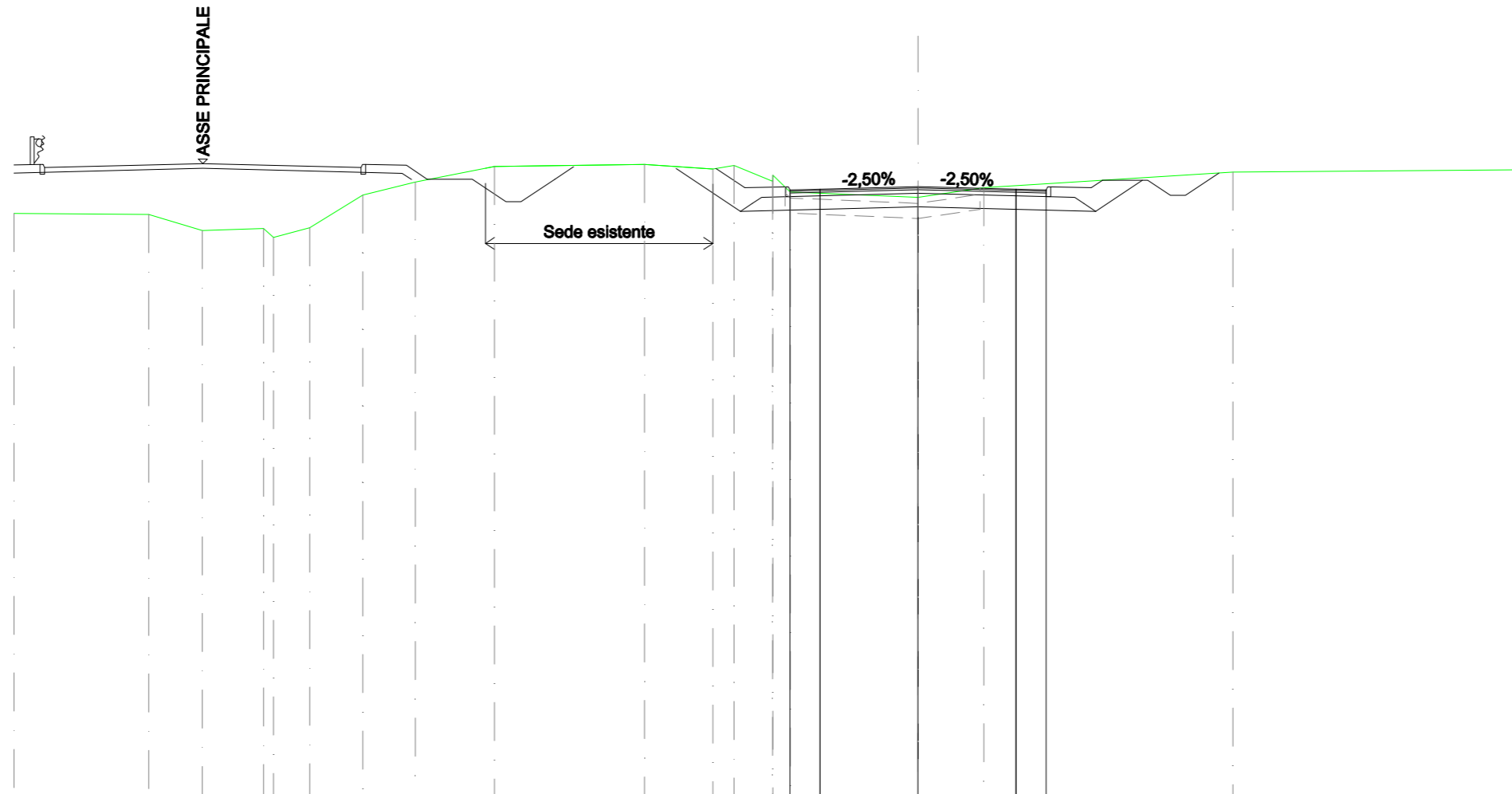
SCALA 1:200

QT.RIF. 10,000

QUOTE TERRENO	29,373	29,414	28,836	28,875	30,000	30,796	30,985		30,674	28,684	29,925	29,893		30,019							
DIST. PARZIALI TERRENO		2,413	2,377	3,365	1,740	3,006	3,313	7,478		2,959	2,388	0,960	20,000								
DIST. PROGR. TERRENO	-30,000	-27,587	-25,210	-21,845	-20,104	-17,098	-13,785		-6,307	-3,348	-0,960	0,000		-20,000							
QUOTE STRATO SUP.									30,689	30,075	29,782	30,102	30,102	30,002	29,782	30,102	29,931	29,431	29,431	29,953	
DIST. PARZIALI STRATO SUP.									0,920	1,360	1,000	3,250	3,250	1,000	1,350	1,500	0,750	0,500	0,783		
DIST. PROGR. STRATO SUP.									-6,670	-5,750	-4,400	-4,300	-4,250	-3,250		0,000					

SCAVI E BONIFICHE	
STERRO	10,397 m ²
SCARIFICA SEDE ESISTENTE	1,214 m
BONIFICA	1,455 m ²
FOSSO	1,046 m ²
RILEVATI	
TERRENO VEGETALE	4,294 m
SOVRASTRUTTURA STRADALE	
STRATO DI USURA	8,500 m
STRATO DI BINDER	8,500 m
STRATO DI BASE	8,500 m
STRATO DI FONDAZIONE	4,989 m ²
MANUFATTI	
CORDOLO	0,091 m ²

SEZIONE N.: 16
 QT. PROGETTO: 30,257
 DIST.PROG.: 300,000
 DIST.PREC.: 20,000
 DIST.SUCC.: 20,000



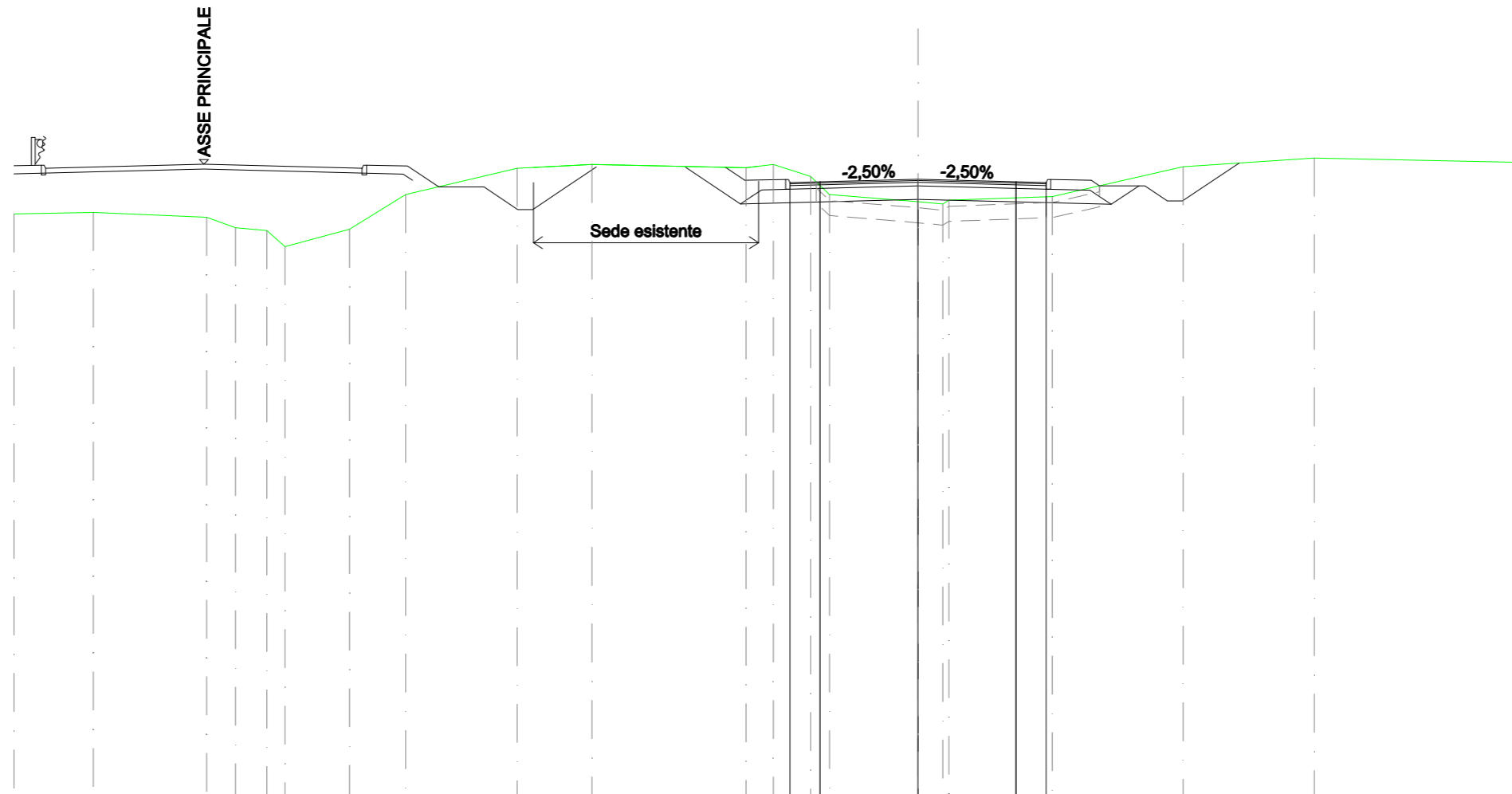
SCALA 1:200

QT.RIF. 10,000

QUOTE TERRENO	29,367	29,337	28,808	28,870 28,573	28,896	29,982	30,414	30,932	31,000	30,845 30,965	30,435 30,644 30,083	29,903	30,224	30,740	30,816
DIST. PARZIALI TERRENO	4,468	1,785	2,024	1,200	1,765	1,741	2,628	4,978	2,266	0,702 1,281	0,579	4,241	2,183	8,265	9,553
DIST. Progr. TERRENO	-30,000	-25,532	-23,747	-21,724 -21,390	-20,190	-18,426	-16,685	-14,057	-9,079	-6,813 -6,111	-4,830 -4,820 -4,241	0,000	-2,183	10,447	-20,000
QUOTE STRATO SUP.										30,863 30,224	29,931 30,251 30,151 29,991 30,176	30,257	30,176	29,931 30,151 30,251 29,991 30,224 30,470 29,970 29,970	30,711
DIST. PARZIALI STRATO SUP.										0,957 1,360	1,000 3,250	3,250	1,000	1,350 1,500 0,750 0,500 1,111	
DIST. Progr. STRATO SUP.										-6,707 -5,750	-4,400 -4,300 -4,250 -3,250	0,000	-3,250	4,250 4,300 4,400 5,750 6,118	7,618 8,368 8,868 9,979

SCAVI E BONIFICHE	
STERRO	5,933 m ²
SCARIFICA SEDE ESISTENTE	2,421 m
SCOTICO	0,850 m ²
BONIFICA	4,252 m ²
FOSSO	2,352 m ²
RILEVATI	
RILEVATO	0,121 m ²
TERRENO VEGETALE	3,804 m
SOVRASTRUTTURA STRADALE	
STRATO DI USURA	8,500 m
STRATO DI BINDER	8,500 m
STRATO DI BASE	8,500 m
STRATO DI FONDAZIONE	5,219 m ²
MANUFATTI	
CORDOLO	0,091 m ²

SEZIONE N.: 17
 QT. PROGETTO: 30,502
 DIST.PROG.: 320,000
 DIST.PREC.: 20,000
 DIST.SUCC.: 20,000



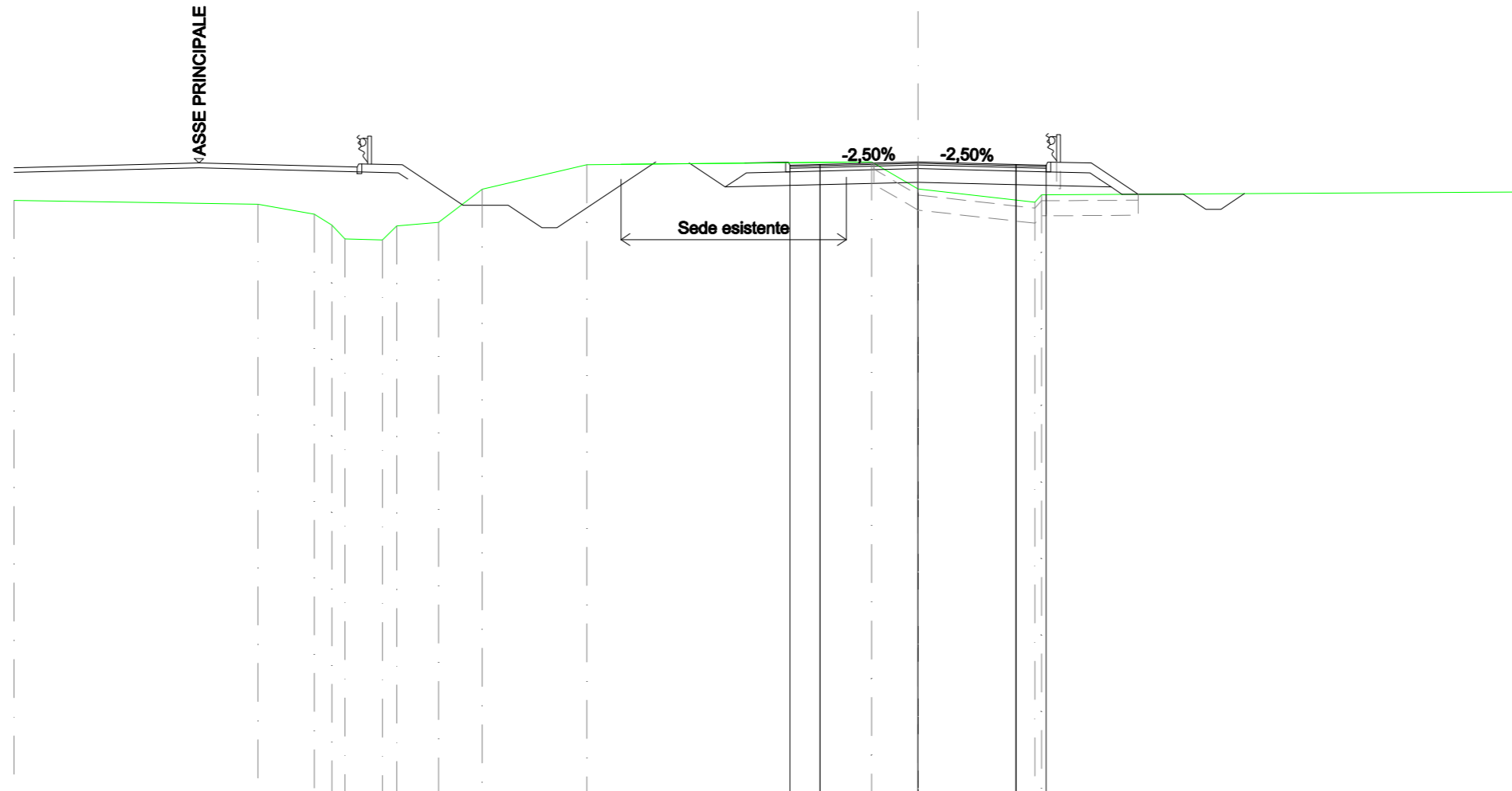
SCALA 1:200

QT.RIF. 10,000

QUOTE TERRENO	29,354	29,404	29,246	28,897	28,802	28,271	28,849	30,000	30,870	30,999	30,885	31,000	30,597	30,000	29,761	29,680	29,808	29,933	30,916	31,209	31,061	
DIST. PARZIALI TERRENO	2,635	3,758	0,969	1,039	0,597	2,148	1,859	3,699	2,486	5,107	0,908	1,299	0,625	2,942	0,817	1,023	3,429	4,340	4,351	6,857		
DIST. PROGR. TERRENO	-30,000	-27,365	-23,607	-22,648	-21,609	-21,012	-18,864	-17,006	-13,306	-10,820	-5,713	-4,806	-3,568	-2,942	0,000	0,817	1,023	4,452	8,792	13,143	20,000	
QUOTE STRATO SUP.											30,901	30,469	30,176	30,496	30,396	30,176	30,496	30,288	29,788	29,788	31,041	
DIST. PARZIALI STRATO SUP.											0,647	1,360	1,000	3,250	3,250	1,000	1,350	1,500	0,750	0,500	1,878	
DIST. PROGR. STRATO SUP.											-6,397	-5,750	-4,400	-4,300	-4,250	-3,250	0,000	3,250	4,250	4,300	4,400	5,750

SCAVI E BONIFICHE	
STERRO	4,539 m ²
SCARIFICA SEDE ESISTENTE	5,193 m
SCOTICO	1,567 m ²
BONIFICA	4,204 m ²
FOSSO	0,659 m ²
RILEVATI	
RILEVATO	2,357 m ²
TERRENO VEGETALE	4,566 m
SOVRASTRUTTURA STRADALE	
STRATO DI USURA	8,500 m
STRATO DI BINDER	8,500 m
STRATO DI BASE	8,500 m
STRATO DI FONDAZIONE	5,448 m ²
MANUFATTI	
CORDOLO	0,091 m ²

SEZIONE N.: 19
 QT. PROGETTO: 30,992
 DIST.PROG.: 360,000
 DIST.PREC.: 20,000
 DIST.SUCC.: 20,000



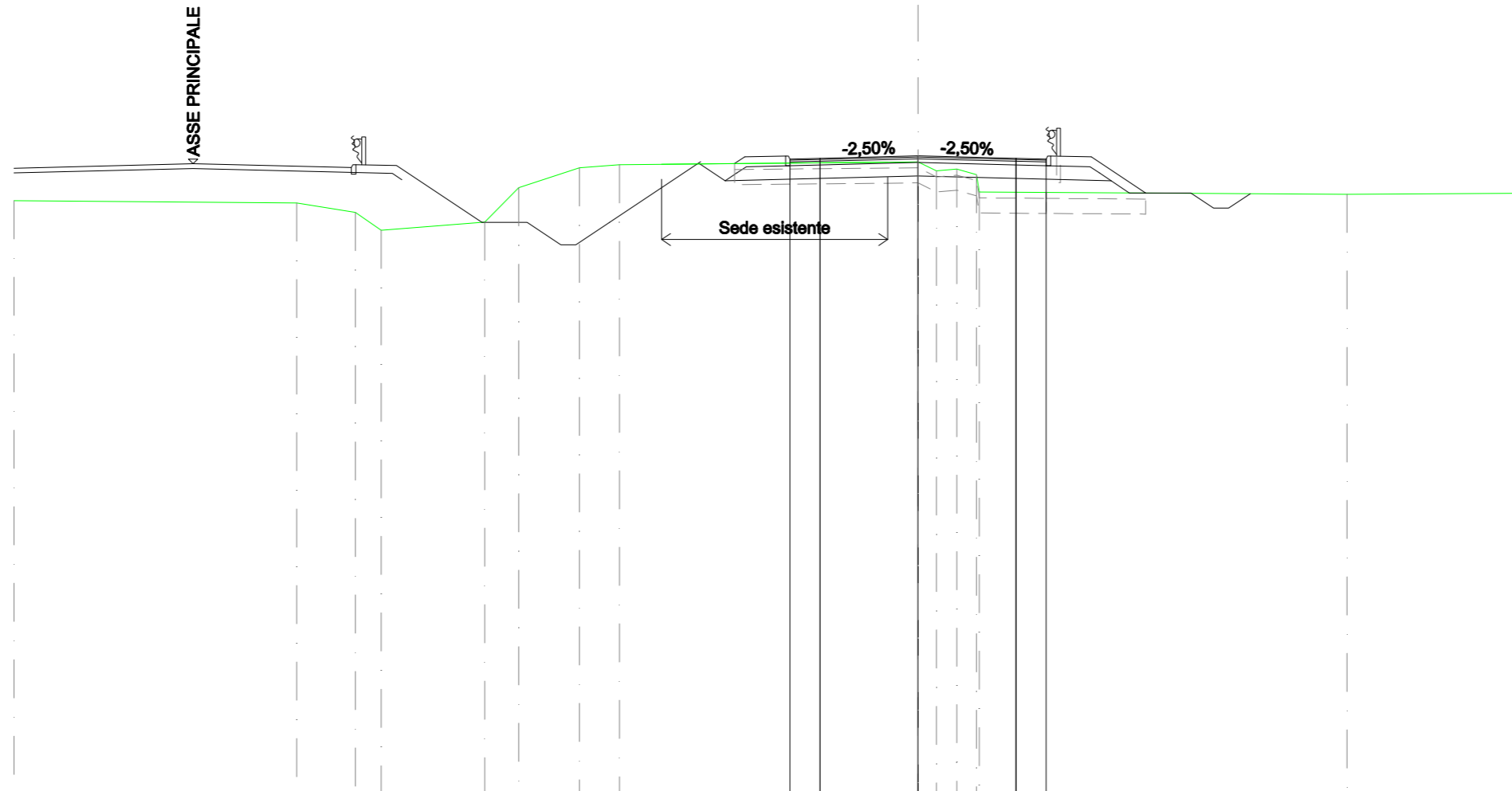
SCALA 1:200

QT.RIF. 10,000

QUOTE TERRENO	29,717	29,593	29,262	28,900	28,443	28,402	28,869	28,990	30,088	30,907	31,000	30,097	29,660	29,907	29,995
DIST. PARZIALI TERRENO	8,090	1,871	0,587	1,247	1,385	1,463	3,468	9,446	1,546	3,876	15,907				
DIST. Progr. TERRENO	-30,000	-21,910	-20,039	-19,452	-19,017	-17,770	-17,298	-15,912	-14,460	-10,991	-1,546	0,000	3,876	4,093	20,000
QUOTE STRATO SUP.											30,958	30,992	30,911	30,666	29,925
DIST. PARZIALI STRATO SUP.											1,360	3,250	3,250	1,000	1,500
DIST. Progr. STRATO SUP.											-5,751	0,000	-3,250	4,250	-7,301

SCAVI E BONIFICHE	
STERRO	4,035 m ²
SCARIFICA SEDE ESISTENTE	6,237 m
SCOTICO	1,146 m ²
BONIFICA	4,785 m ²
FOSSO	0,593 m ²
RILEVATI	
RILEVATO	2,056 m ²
TERRENO VEGETALE	5,271 m
SOVRASTRUTTURA STRADALE	
STRATO DI USURA	8,500 m
STRATO DI BINDER	8,500 m
STRATO DI BASE	8,500 m
STRATO DI FONDAZIONE	5,448 m ²
MANUFATTI	
CORDOLO	0,091 m ²

SEZIONE N.: 20
 QT. PROGETTO: 31,200
 DIST.PROG.: 380,000
 DIST.PREC.: 20,000
 DIST.SUCC.: 13,430



SCALA 1:200

QT.RIF. 10,000

QUOTE TERRENO	29,712	29,629	29,321	28,728	29,000	30,140	30,797	30,906	31,000	30,700	30,757	30,000	29,921	29,955											
DIST. PARZIALI TERRENO	9,383	1,949	0,849	3,442	1,125	2,015	1,324	9,912	0,610	0,671	0,866	12,195	5,774												
DIST. PROGR. TERRENO	-30,000	-20,617	-18,668	-17,819	-14,377	-13,252	-11,237	-9,912	0,000	0,610	1,281	2,031	14,226	20,000											
QUOTE STRATO SUP.									30,942	31,166	30,873	31,093	31,193	31,093	30,873	31,166	29,964	29,964	29,464	29,464	29,942				
DIST. PARZIALI STRATO SUP.									1,360	1,000	3,250	3,250	1,000	1,360	1,802	1,500	0,750	0,500	0,716						
DIST. PROGR. STRATO SUP.									-6,086	-5,750	-4,400	-4,300	-4,250	-3,250	0,000	3,250	4,250	4,300	4,400	5,750	7,552	9,052	9,802	10,302	11,018

SCAVI E BONIFICHE	
STERRO	5,016 m ²
SCARIFICA SEDE ESISTENTE	7,199 m
SCOTICO	1,194 m ²
BONIFICA	4,126 m ²
FOSSO	0,965 m ²
RILEVATI	
RILEVATO	2,978 m ²
TERRENO VEGETALE	5,576 m
SOVRASTRUTTURA STRADALE	
STRATO DI USURA	8,500 m
STRATO DI BINDER	8,500 m
STRATO DI BASE	8,500 m
STRATO DI FONDAZIONE	5,448 m ²
MANUFATTI	
CORDOLO	0,091 m ²

SEZIONE N.: 21
 QT. PROGETTO: 31,236
 DIST.PROG.: 393,430
 DIST.PREC.: 13,430
 DIST.SUCC.: 26,570



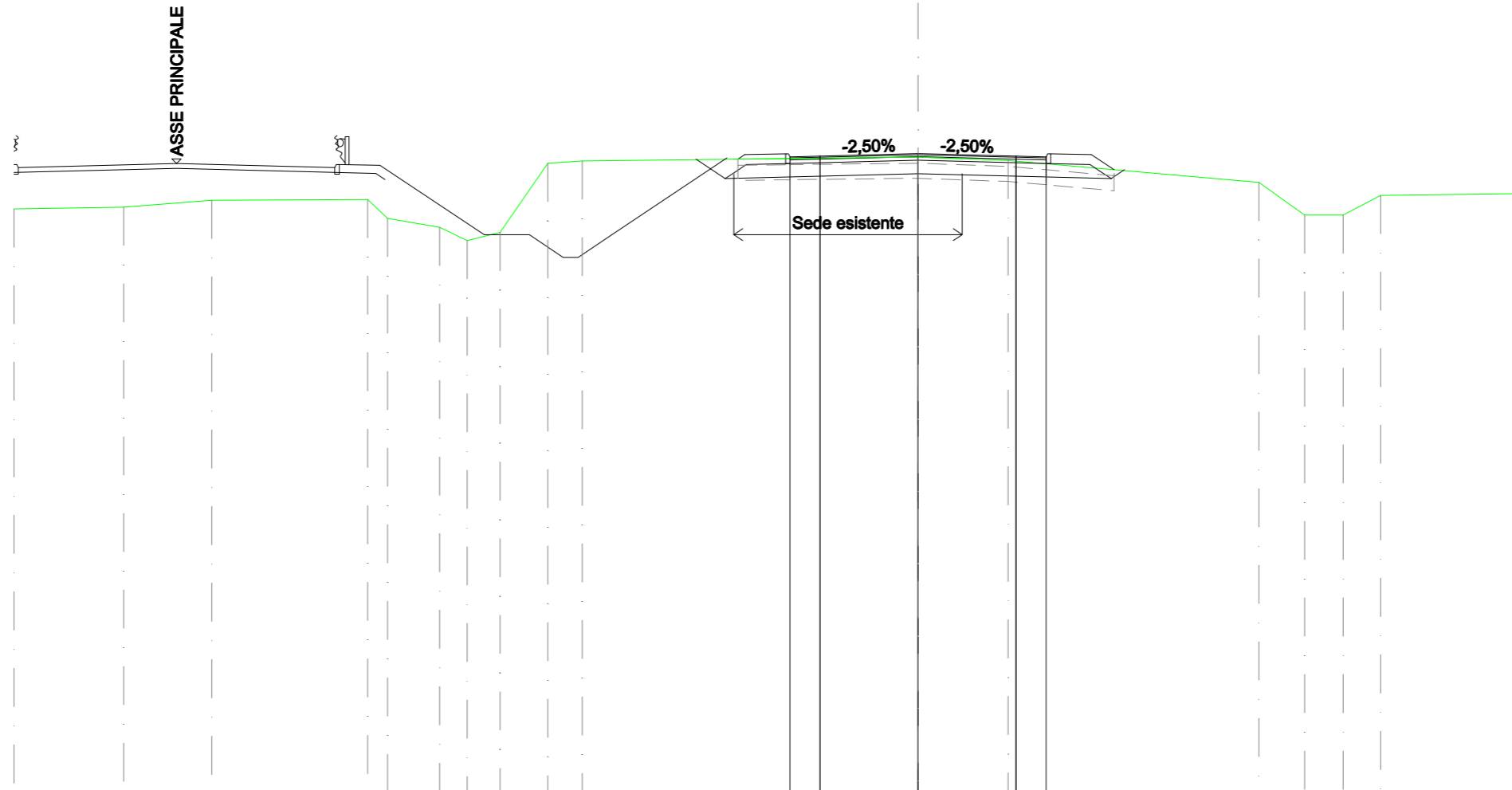
SCALA 1:200

QT.RIF. 10,000

QUOTE TERRENO	29,710	29,629	29,381	28,403	28,771	28,995	30,434	31,000	31,166	31,021	31,000	30,000	29,535	29,898	29,958
DIST. PARZIALI TERRENO	9,148	2,362	1,068	1,543	2,106	1,312	3,530	6,801	2,130	0,946	2,692	0,501	6,823	9,039	
DIST. Progr. TERRENO	-30,000	-20,852	-18,490	-17,422	-15,878	-13,772	-12,460	-8,931	-2,130	0,000	0,946	3,637	4,138	10,961	-20,000
QUOTE STRATO SUP.									31,073	31,236	31,155	30,910	31,230	29,738	29,903
DIST. PARZIALI STRATO SUP.									1,360	1,000	3,250	3,250	1,000	1,500	0,997
DIST. Progr. STRATO SUP.									-5,946	-4,400	-3,250	-4,250	-4,300	-7,947	-11,694

SCAVI E BONIFICHE	
STERRO	7,189 m ²
SCARIFICA SEDE ESISTENTE	7,580 m
BONIFICA	2,153 m ²
RILEVATI	
RILEVATO	0,001 m ²
TERRENO VEGETALE	3,878 m
SOVRASTRUTTURA STRADALE	
STRATO DI USURA	8,500 m
STRATO DI BINDER	8,500 m
STRATO DI BASE	8,500 m
STRATO DI FONDAZIONE	5,448 m ²
MANUFATTI	
CORDOLO	0,091 m ²

SEZIONE N.: 22
 QT. PROGETTO: 31,224
 DIST.PROG.: 420,000
 DIST.PREC.: 26,570
 DIST.SUCC.: 20,000



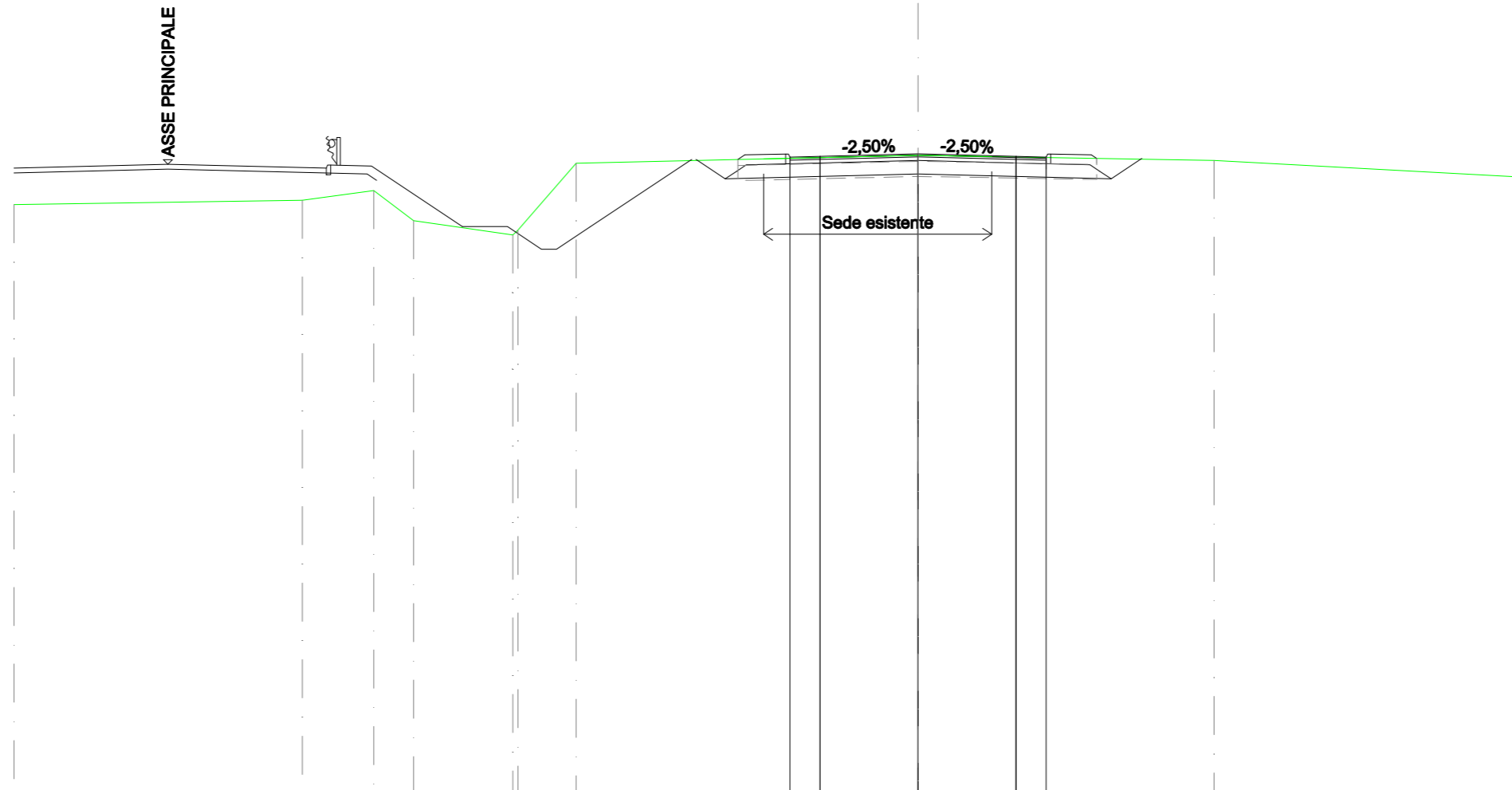
SCALA 1:200

QT.RIF. 10,000

QUOTE TERRENO	29,386	29,444	29,674	29,701	29,076	28,782	28,341	28,604	30,901	30,977	31,106	31,000	30,267	29,185	29,185	29,834	29,898						
DIST. PARZIALI TERRENO	3,638	2,922	5,174	0,660	1,725	0,918	1,081	1,584	1,143	11,145	2,984	8,326	1,517	1,279	1,245	4,650							
DIST. PROGR. TERRENO	-30,000	-26,362	-23,441	-18,266	-17,606	-15,881	-14,963	-13,872	-12,288	-11,145	0,000	2,984	11,310	12,827	14,105	15,350	20,000						
QUOTE STRATO SUP.											31,037	31,190	30,897	31,217	31,217	30,897	31,217	30,690					
DIST. PARZIALI STRATO SUP.											1,360	1,000	3,250	3,250	1,000	1,350	0,748						
DIST. PROGR. STRATO SUP.											5,980	-3,750	4,400	4,300	4,250	-3,250	0,000	3,250	4,250	4,300	4,400	5,750	6,499

SCAVI E BONIFICHE	
STERRO	8,788 m ²
SCARIFICA SEDE ESISTENTE	7,569 m
BONIFICA	0,758 m ²
RILEVATI	
RILEVATO	0,001 m ²
TERRENO VEGETALE	3,186 m
SOVRASTRUTTURA STRADALE	
STRATO DI USURA	8,500 m
STRATO DI BINDER	8,500 m
STRATO DI BASE	8,500 m
STRATO DI FONDAZIONE	5,448 m ²
MANUFATTI	
CORDOLO	0,091 m ²

SEZIONE N.: 23
 QT. PROGETTO: 31,214
 DIST.PROG.: 440,000
 DIST.PREC.: 20,000
 DIST.SUCC.: 20,000



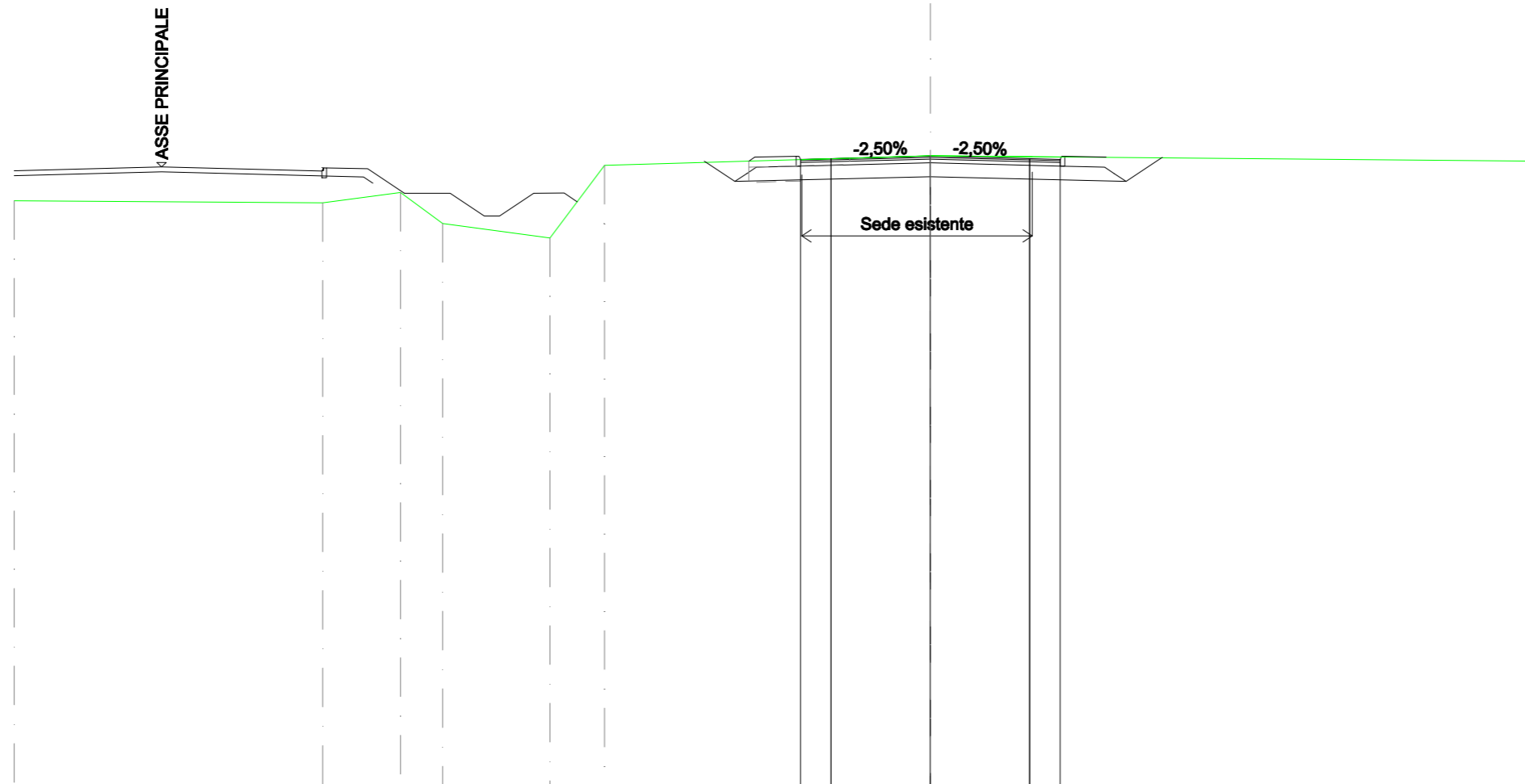
SCALA 1:200

QT.RIF. 10,000

QUOTE TERRENO	29,533	29,674	29,998	29,000	28,527	28,688	30,901	31,166	31,000	30,450
DIST. PARZIALI TERRENO	9,567	2,368	1,325	3,291	1,931	11,348	9,821	10,179		
DIST. PROGR. TERRENO	-30,000	-20,433	-18,065	-16,740	-13,449	-13,279	-11,348	0,000	-9,821	-20,000
QUOTE STRATO SUP.								31,214	31,133	
DIST. PARZIALI STRATO SUP.								3,250	3,250	
DIST. PROGR. STRATO SUP.								0,000	-3,250	

SCAVI E BONIFICHE	
STERRO	9,730 m ²
SCARIFICA SEDE ESISTENTE	7,536 m
BONIFICA	0,070 m ²
RILEVATI	
RILEVATO	0,002 m ²
TERRENO VEGETALE	2,948 m
SOVRASTRUTTURA STRADALE	
STRATO DI USURA	8,500 m
STRATO DI BINDER	8,500 m
STRATO DI BASE	8,500 m
STRATO DI FONDAZIONE	5,448 m ²
MANUFATTI	
CORDOLO	0,091 m ²

SEZIONE N.: 24
 QT. PROGETTO: 31,204
 DIST.PROG.: 460,000
 DIST.PREC.: 20,000
 DIST.SUCC.: 20,000



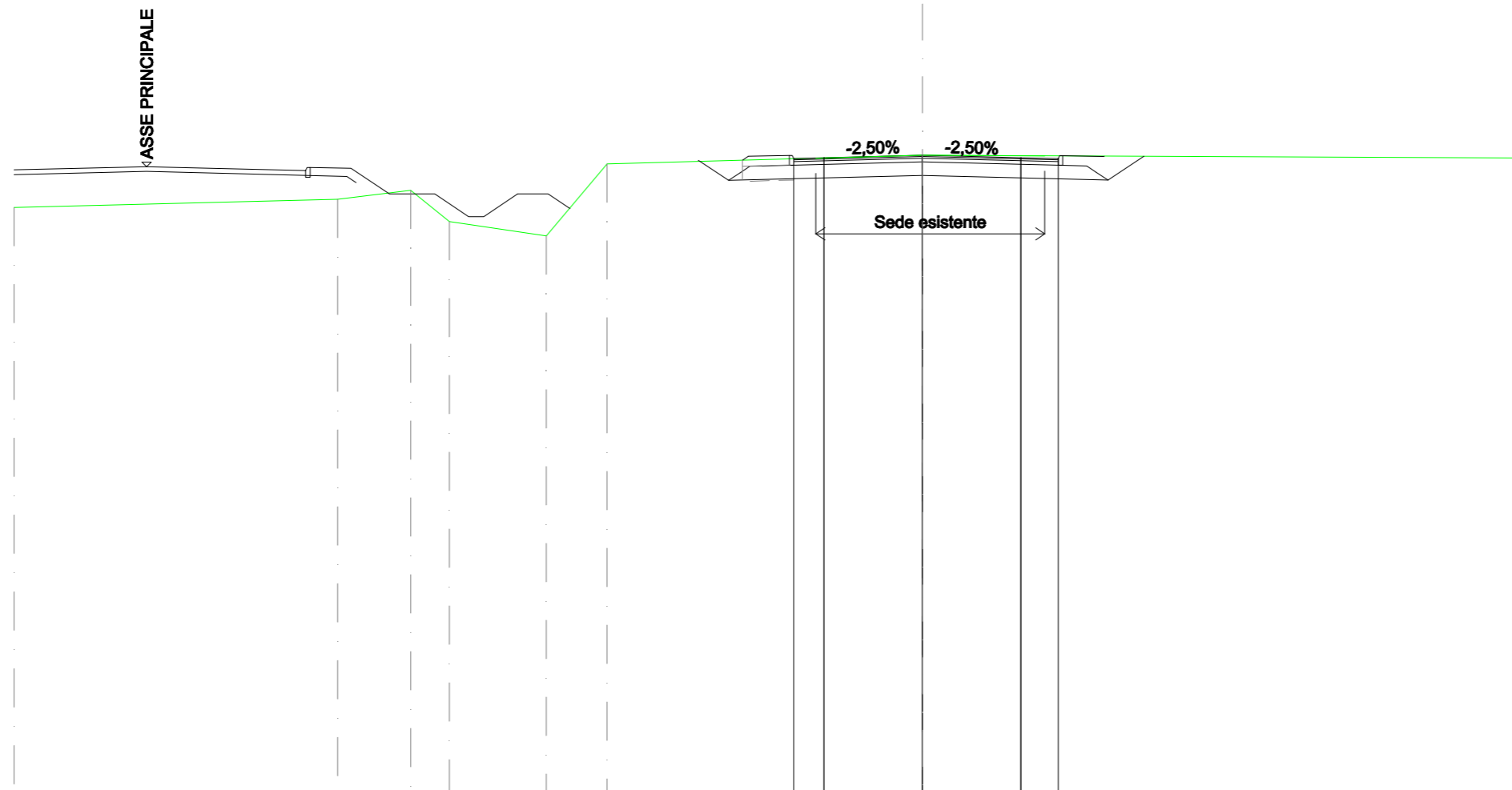
SCALA 1:200

QT.RIF. 10,000

QUOTE TERRENO	29,743	29,674	30,016	29,000	28,527	30,901	31,216	31,036
DIST. PARZIALI TERRENO	10,099	2,549	1,380	3,518	1,781	10,674	20,000	
DIST. PROGR. TERRENO	-30,000	-19,901	-17,353	-15,973	-12,454	-10,674	0,000	-20,000
QUOTE STRATO SUP.							31,041 31,171	31,123 30,878 31,098 31,208 30,878 31,198 31,171
DIST. PARZIALI STRATO SUP.							1,360	1,000 3,250 3,250 1,000 1,360
DIST. PROGR. STRATO SUP.							-5,945 -5,750	-4,400 -4,300 -4,250 -3,250 -3,250 0,000 -3,250 -4,250 -4,300 -4,400 -5,750 -5,760

SCAVI E BONIFICHE	
STERRO	9,498 m ²
SCARIFICA SEDE ESISTENTE	7,560 m
BONIFICA	0,074 m ²
RILEVATI	
RILEVATO	0,001 m ²
TERRENO VEGETALE	2,956 m
SOVRASTRUTTURA STRADALE	
STRATO DI USURA	8,731 m
STRATO DI BINDER	8,731 m
STRATO DI BASE	8,731 m
STRATO DI FONDAZIONE	5,323 m ²
MANUFATTI	
CORDOLO	0,091 m ²

SEZIONE N.: 26
 QT. PROGETTO: 31,189
 DIST.PROG.: 491,589
 DIST.PREC.: 11,589



SCALA 1:200

QT.RIF. 10,000

QUOTE TERRENO	29,465	29,738	30,032	29,000	28,527	30,901	31,189	31,095
DIST. PARZIALI TERRENO	10,687	2,415	1,276	3,200	2,007	10,416	20,000	
DIST. PROGR. TERRENO	-30,000	-19,313	-16,898	-15,622	-12,423	-10,416	0,000	-20,000
QUOTE STRATO SUP.							31,024 31,155 30,862 31,182 31,182 31,082 30,862 31,107	31,189 31,107 30,857 31,077 31,177 30,857 31,177 31,150 31,161
DIST. PARZIALI STRATO SUP.							1,360 1,000 3,250 3,250	1,231 1,360
DIST. PROGR. STRATO SUP.							-5,946 -3,750 -4,400 -4,300 -4,250 -3,250	0,000 -3,250 4,481 4,531 4,631 5,981 5,997