

Tabelle vertici: AP

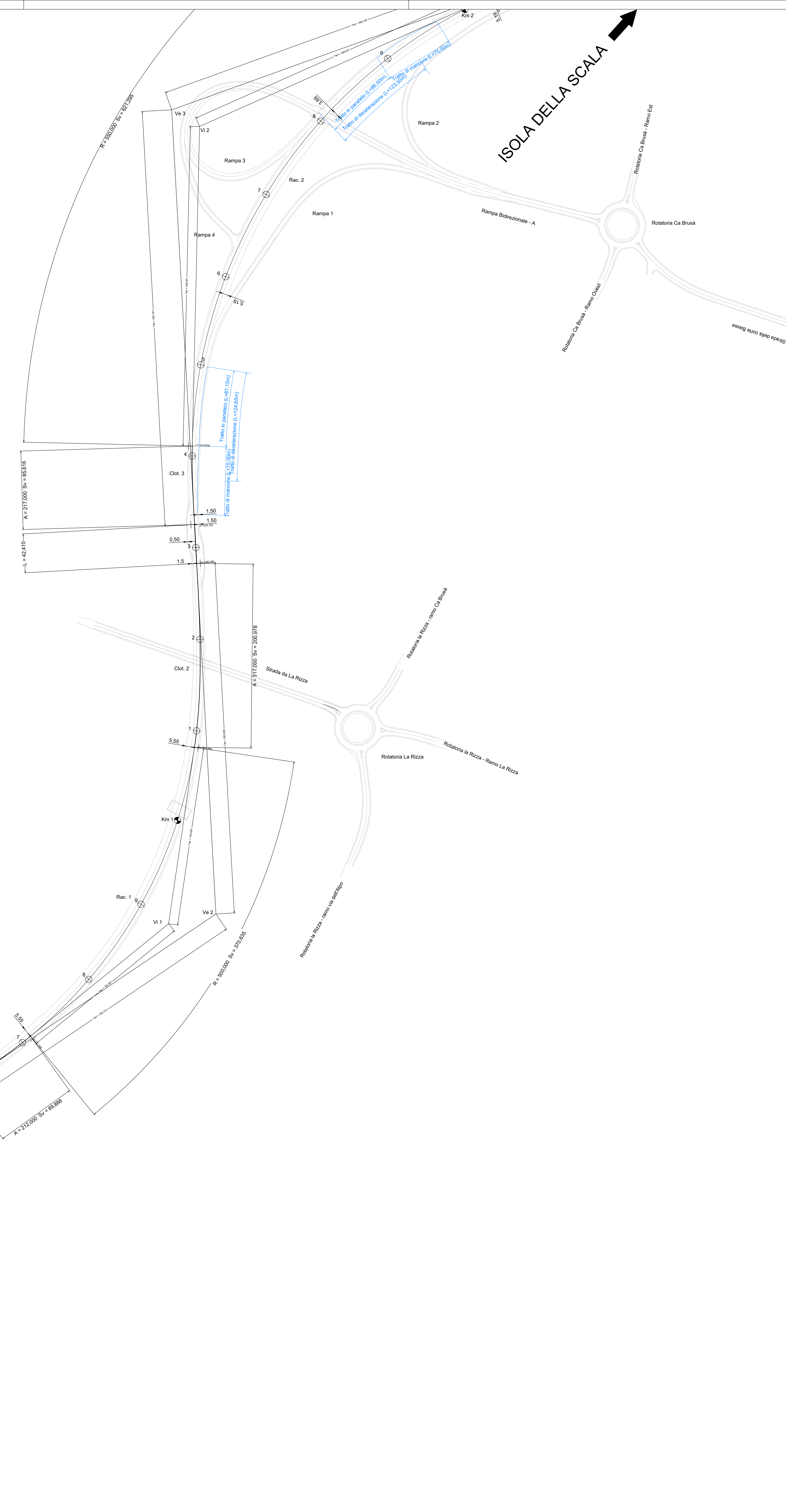
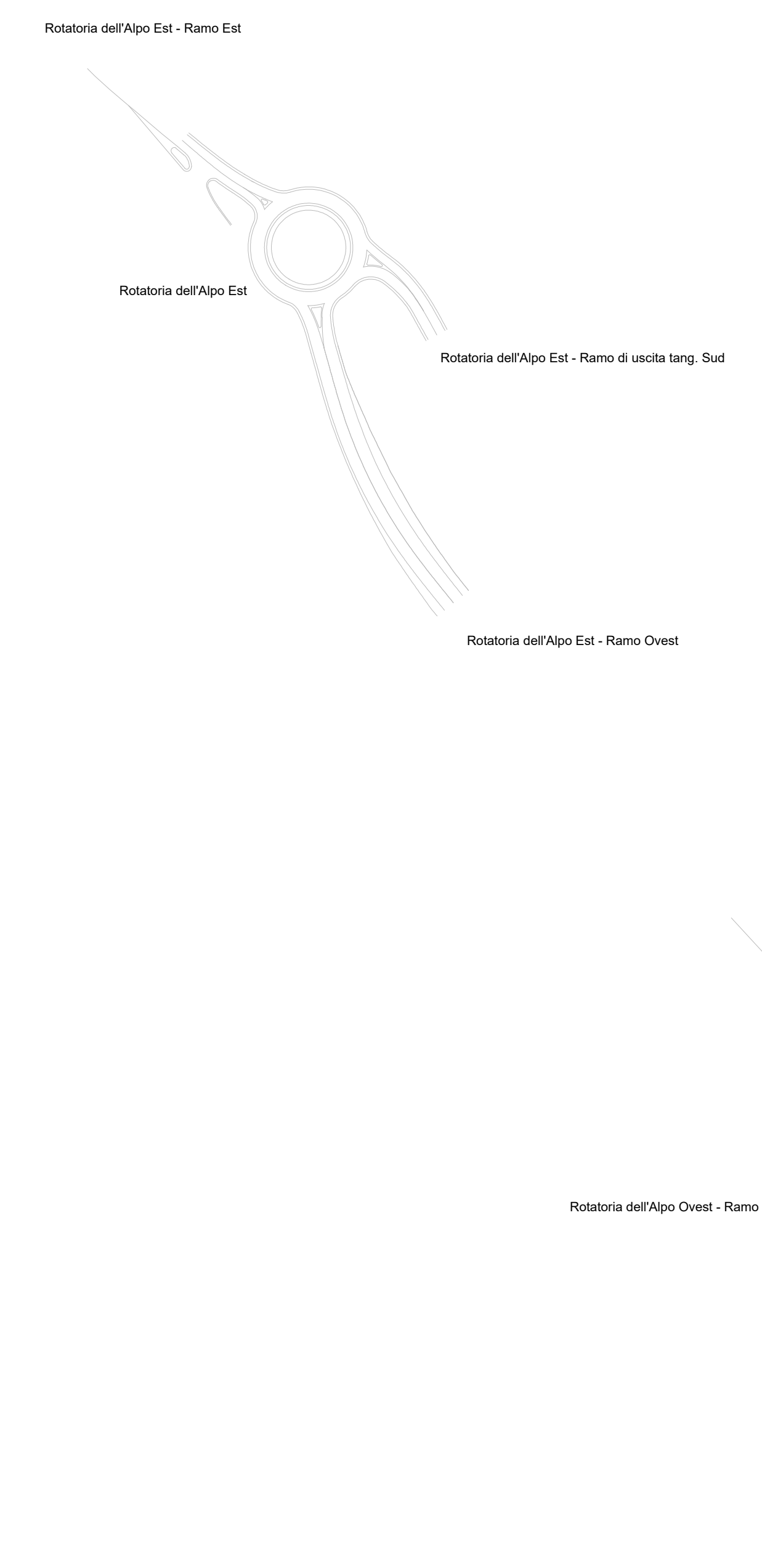
V 1		Ve 2		Vi 1		Ve 3		Vi 2	
E	147073,581	E	147606,916	E	147596,309	E	148483,595	E	148465,476
N	356146,617	N	355356,344	N	355408,052	N	355404,613	N	355374,252

Tabelle raccordi: AP

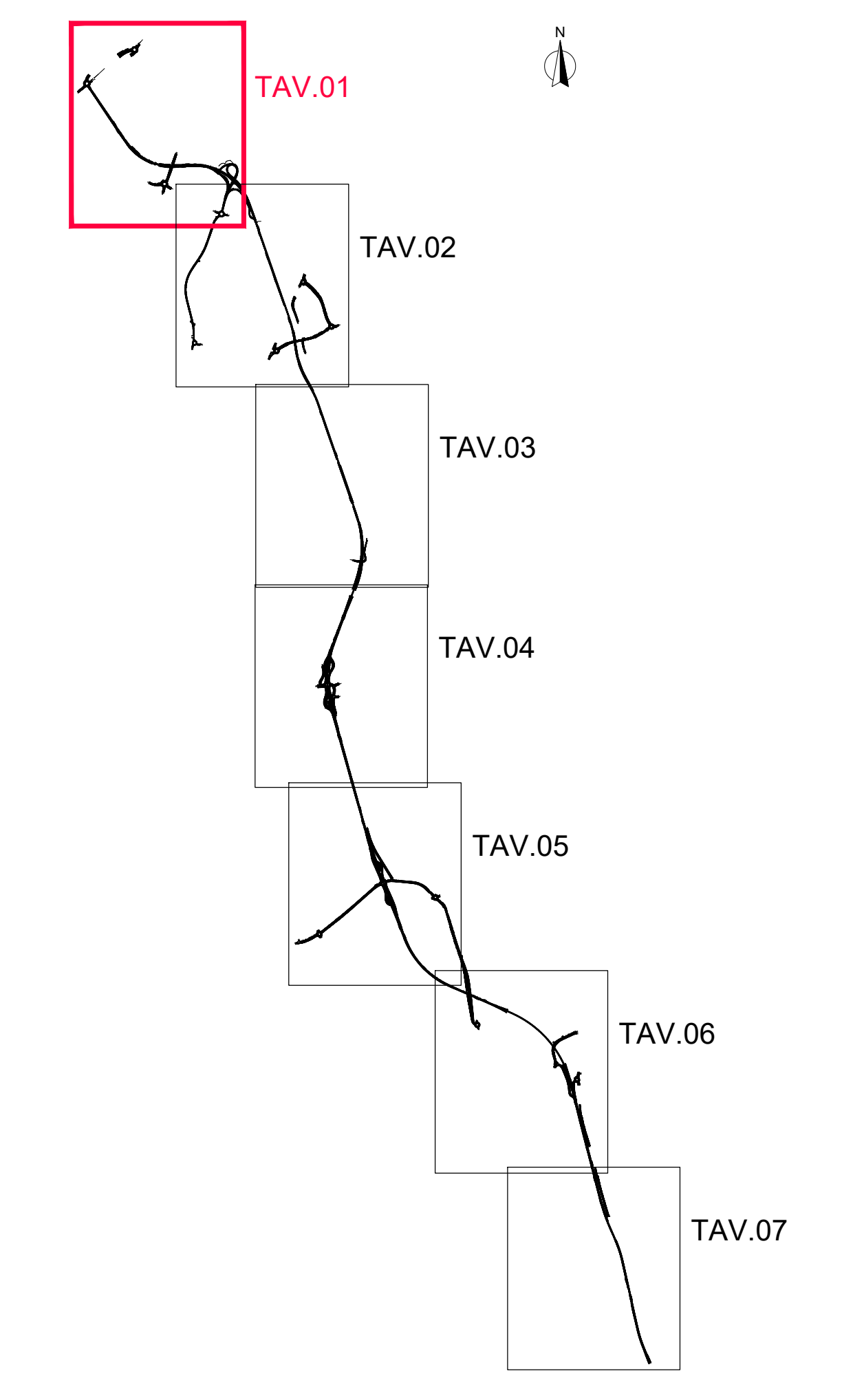
Rac. 1		Rac. 2	
Ce E	147861,268	Ce E	148104,490
Ce N	355874,472	Ce N	354832,351
E	147596,309	E	148465,476
N	355408,052	N	355374,252
Ve E	147606,916	Ve E	148483,595
Ve N	355356,344	Ve N	355404,613
R	500,000	R	550,000
Sv	370,635	Sv	621,295
Ang	42°28'17,8412"	Ang	64°43'22,1747"
Tan	194,297	Tan	348,521
Bs	36,425	Bs	101,128
	100,00		100,00

Tabelle raccordi di transizione: AP

Clot. 1		Clot. 2		Clot. 3	
A	212,000	A	317,000	A	217,000
Sv	89,888	Sv	200,978	Sv	85,616
Tau	5°9'0,7309"	Tau	-11°30'54,6882"	Tau	-4°27'34,2206"
Dr	0,673	Dr	3,361	Dr	0,555
TL	59,951	TL	134,270	TL	57,096
TK	29,986	TK	67,251	TK	28,555
Xf	89,815	Xf	200,168	Xf	85,565
Yf	2,692	Yf	13,425	Yf	2,220
FF	1,000	FF	1,000	FF	1,000
Ri	0,000	Ri	500,000	Ri	0,000
Rf	500,000	Rf	0,000	Rf	550,000



Quadro d'unione - scala 1:50.000



**Gruppo FS Italiane** Direzione Progettazione e Realizzazione Lavori

---

Variante alla SS12 da Buttapietra  
alla tangenziale SUD di Verona

---

**PROGETTO DEFINITIVO**

PROGETTAZIONE: MANDATARIA: MANDANTI:

RAGGRUPPAMENTO:

PROGETTISTI:

IL RESPONSABILE DELL'INTEGRAZIONE DELLE PRESTAZIONI SPECIALISTICHE:

Arch. **Giuseppe Luciani** - 36022 Eng. **Antonio Bianchi** di Poggio Col. n. 42177  
 Ing. **Francesco Tucci** - 36022 Eng. **Antonio Bianchi** di Poggio Col. n. 42177  
 Ordine Ingegneri Provincia di Cosenza n. 4292  
 Ing. **Caroline Guido** - 46100 S. S. Ing. **Antonio Bianchi** di Poggio Col. n. 42177

IL COORDINATORE PER LA SICUREZZA IN FASE DI PROGETTAZIONE:

Arch. **Giuseppe Luciani** - 36022 Eng. **Antonio Bianchi** di Poggio Col. n. 42177  
 Ordine Architetti Provincia di Reggio Calabria n. 42176

IL GEOLOGO:

Dot. **Geol. Domenico Carrà** - 36022 Eng. **Antonio Bianchi** di Poggio Col. n. 42177  
 Dot. **Geol. Francesco Bellotti** - 36022 Eng. **Antonio Bianchi** di Poggio Col. n. 42177  
 VISTORI RESPONSABILE DEL PROCEDIMENTO:  
 Ing. **Antonio Marzulli**

PROTOCOLLO: DATA:

COD. VE29

PROGETTISTI:

Arch. **Giuseppe Luciani** - 36022 Eng. **Antonio Bianchi** di Poggio Col. n. 42177  
 Ing. **Francesco Tucci** - 36022 Eng. **Antonio Bianchi** di Poggio Col. n. 42177  
 Ing. **Caroline Guido** - 46100 S. S. Ing. **Antonio Bianchi** di Poggio Col. n. 42177  
 Ing. **Sandro D'Agostini** - Ordine Ingegneri Bologna n. 4457  
 Ing. **Antonio Bianchi** - 36022 Eng. **Antonio Bianchi** di Poggio Col. n. 42177

GRUPPO DI PROGETTAZIONE:

Ing. **Diego Belloni** - 36022 Eng. **Antonio Bianchi** di Poggio Col. n. 42177  
 Arch. **Alessandro Alvaro** - 36022 Eng. **Antonio Bianchi** di Poggio Col. n. 42177  
 Ing. **Antonio Bianchi** - 36022 Eng. **Antonio Bianchi** di Poggio Col. n. 42177  
 Geom. **Giuseppe Diaprio** - 36022 Eng. **Antonio Bianchi** di Poggio Col. n. 42177  
 Ing. **Paolo Tucci** - 36022 Eng. **Antonio Bianchi** di Poggio Col. n. 42177  
 Ing. **Marco Francesco Tucci** - 36022 Eng. **Antonio Bianchi** di Poggio Col. n. 42177  
 Arch. **Simone Tucci** - 36022 Eng. **Antonio Bianchi** di Poggio Col. n. 42177  
 Ing. **Roberto Soriano** - 46100 S. S. Ing. **Antonio Bianchi** di Poggio Col. n. 42177  
 Ing. **Enrico D'Amico** - 46100 S. S. Ing. **Antonio Bianchi** di Poggio Col. n. 42177  
 Geol. **Carlo Simone** - 46100 S. S. Ing. **Antonio Bianchi** di Poggio Col. n. 42177  
 Ing. **Giorgio Bianchi** - 36022 Eng. **Antonio Bianchi** di Poggio Col. n. 42177

---

**Progetto Stradale**  
**Asse Principale**  
**Planimetria di tracciamento Tav. 1**

CODICE PROGETTO	NOME FILE	REV.	SCALA:
00VE02900001	POOPS00TRAP01_A	A	1:2000
D			
C			
B			
A	Prima emissione	12/2021	M. Strada S. F. 15210
REV.	DESCRIZIONE	DATA	SOCIETA' REDATTO VERIFICATO APPROVATO