



Variante alla SS12 da Buttapietra
alla tangenziale SUD di Verona

PROGETTO DEFINITIVO

COD. VE92

PROGETTAZIONE: RAGGRUPPAMENTO PROGETTISTI	MANDATARIA: 	MANDANTI:   	No.Do. e Servizi s.r.l. Società di Ingegneria 
---	--	--	---

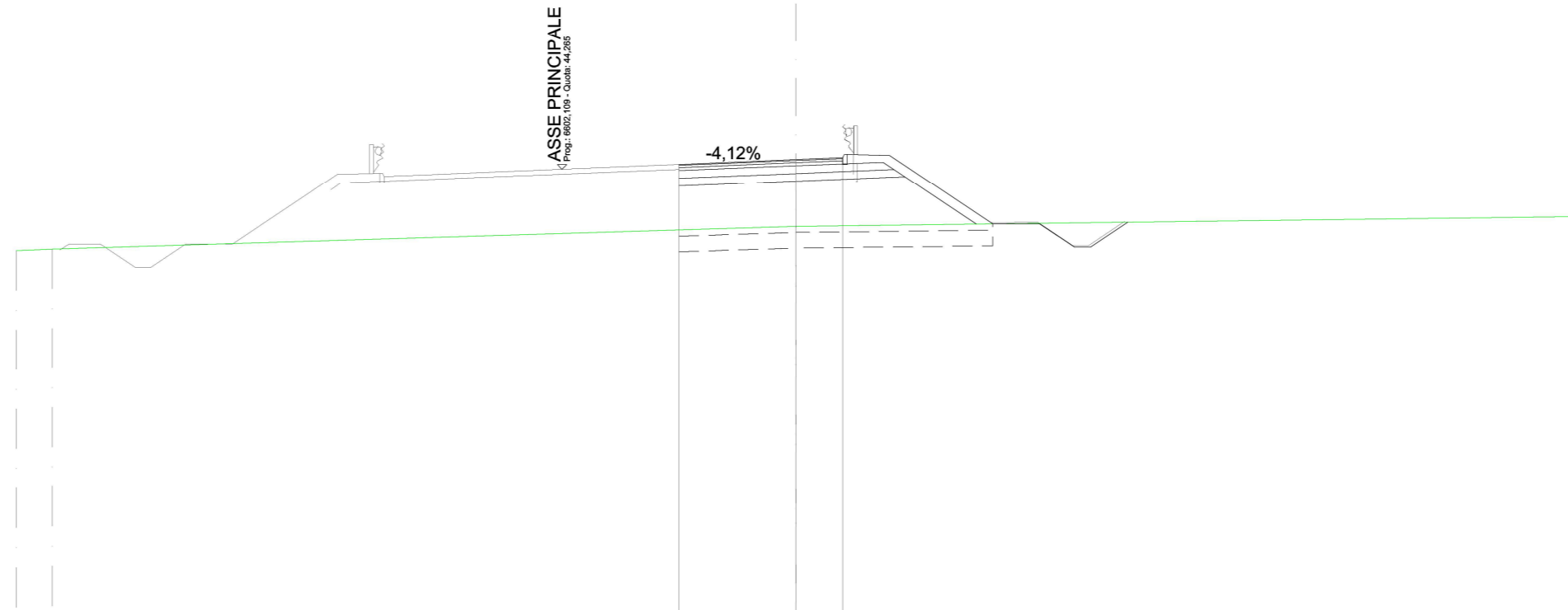
IL RESPONSABILE DELL'INTEGRAZIONE DELLE PRESTAZIONI SPECIALISTICHE: <i>Ing. Antonino Alvaro – SIGECO ENGINEERING srl Ordine Ingegneri Provincia di Cosenza n. A282</i>	PROGETTISTI: <i>Arch. Giuseppe Luciano – SIGECO Eng. srl Ordine Architetti di Reggio Cal. n. A2316 Ing. Francesco Tucci – IDROSTRADE srl Ordine Ingegneri Cosenza n. A922 Ing. Carmine Guido – NO.DO. e Serv. srl Ordine Ingegneri Cosenza n. A1379 Ing. Sandro D'Agostini – Ordine Ingegneri Belluno n. A457 Ing. Antonio Barci – BARCI Eng. srl Ordine Ingegneri Cosenza n. A1003</i>
IL COORDINATORE PER LA SICUREZZA IN FASE DI PROGETTAZIONE: <i>Arch. Giuseppe Luciano – SIGECO ENGINEERING srl Ordine Architetti Provincia di Reggio Calabria n. A2316</i>	GRUPPO DI PROGETTAZIONE: <i>Ing. Ovidio Italiano – SIGECO Eng. srl Ordine Ingegneri di Reggio Calabria n. A2177 Arch. Alessandra Alvaro – SIGECO Eng. srl Ordine Architetti Cosenza n. A1490 Ing. Gaetano Zupo – SIGECO Eng. srl Ordine Ingegneri Cosenza n. A5385 Geom. Giuseppe Crispino – SIGECO Eng. srl Collegio Geometri Potenza n. 2296 Ing. Paola Tucci – IDROSTRADE srl Ordine Ingegneri Cosenza n. A5488 Ing. Mario Francesco Perri – IDROSTRADE srl Ordine Ingegneri Cosenza n. A3784 Arch. Simona Tucci – IDROSTRADE srl Ordine Architetti Cosenza n. A1637 Ing. Roberto Scrivano – NO.DO. e Serv. srl Ordine Ingegneri Cosenza n. A2061 Ing. Emiliano Domestico – NO.DO. e Serv. srl Ordine Ingegneri Cosenza n. A5501 Geol. Carolina Simone – NO.DO. e Serv. srl Ordine Geologi della Calabria n. 730 Ing. Giorgio Barci – BARCI Eng. srl Ordine Ingegneri Prov. di Cosenza n. A5873</i>
I GEOLOGI: <i>Dott. Geol. Domenico Carrà – SIGECO Eng. srl Ordine Geologi della Calabria n. 641 Dott. Geol. Francesco Molinaro – SIGECO Eng. srl Ordine Geologi della Calabria n. 1063</i>	
VISTO:IL RESPONSABILE DEL PROCEDIMENTO: <i>Ing. Antonio Marsella</i>	
PROTOCOLLO:	DATA:

**Progetto Stradale
Svincolo Castel d'Azzano
Sezioni trasversali - Rampa 5**

CODICE PROGETTO	NOME FILE	REV.	SCALA:
CO ME0029 D 2001	V02PS00TRASZ01_A		
	CODICE ELAB.		
	V02PS00TRASZ01	A	1:200
D			
C			
B			
A	Prima emissione	12/2021	Idro.Strade Srl Ing. F. Tucci Arch. G. Luciano Ing. A. Alvaro
REV.	DESCRIZIONE	DATA	SOCIETA' REDATTO VERIFICATO APPROVATO

SCAVI E BONIFICHE	
SCOTICO	2,013 m ²
BONIFICA	5,032 m ²
FOSSO	1,332 m ²
RILEVATI	
RILEVATO	12,408 m ²
TERRENO VEGETALE	5,333 m
SOVRASTRUTTURA STRADALE	
STRATO DI USURA	5,250 m
STRATO DI BINDER	5,250 m
STRATO DI BASE	5,250 m
STRATO DI MISTO CEMENTATO	1,679 m ²
STRATO DI FONDAZIONE	1,767 m ²
MANUFATTI	
CORDOLO	0,046 m ²

SEZIONE N.: 1
 QT. PROGETTO: 44,574
 DIST.PROG.: 0,000
 DIST.SUCC.: 15,000



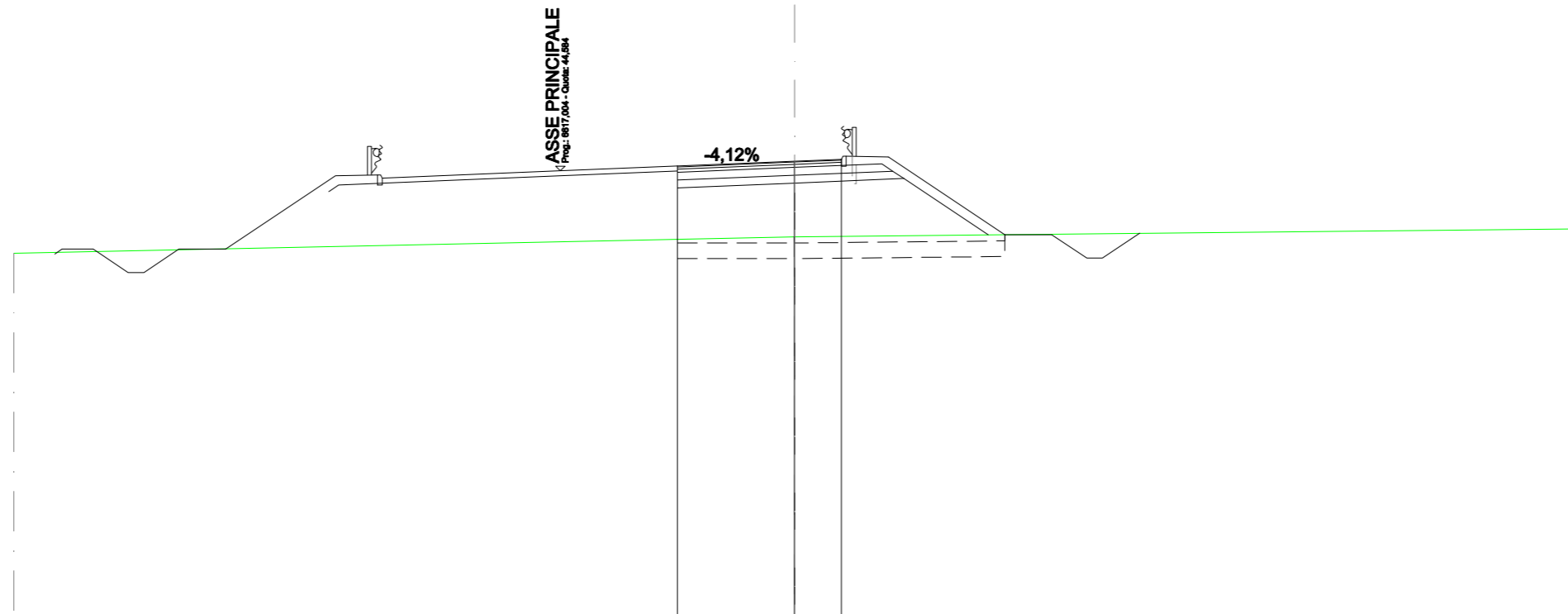
SCALA 1:200

QT.RIF. 30,000

QUOTE TERRENO	41,642	41,694	42,421	42,730										
DIST. PARZIALI TERRENO	1,159	23,841	25,000											
DIST. PROGR. TERRENO	-25,000	-23,841	0,000	-25,000										
QUOTE STRATO SUP.		44,420	44,574	44,636	44,416	44,736	44,416	44,736	44,709	42,499	42,499	41,749	41,749	42,553
DIST. PARZIALI STRATO SUP.		3,750	1,500	1,350	3,314	1,500	1,125	0,500	1,205					
DIST. PROGR. STRATO SUP.		-3,750	0,000	1,500	1,550	1,650	3,000	6,314	7,814	8,939	9,439	10,644		

SCAVI E BONIFICHE	
SCOTICO	1,947 m ²
BONIFICA	5,239 m ²
FOSSO	1,311 m ²
RILEVATI	
RILEVATO	14,977 m ²
TERRENO VEGETALE	5,831 m
SOVRASTRUTTURA STRADALE	
STRATO DI USURA	5,251 m
STRATO DI BINDER	5,251 m
STRATO DI BASE	5,251 m
STRATO DI MISTO CEMENTATO	1,679 m ²
STRATO DI FONDAZIONE	1,767 m ²
MANUFATTI	
CORDOLO	0,045 m ²

SEZIONE N.: 2
 QT. PROGETTO: 44,893
 DIST.PROG.: 15,000
 DIST.PREC.: 15,000
 DIST.SUCC.: 10,000



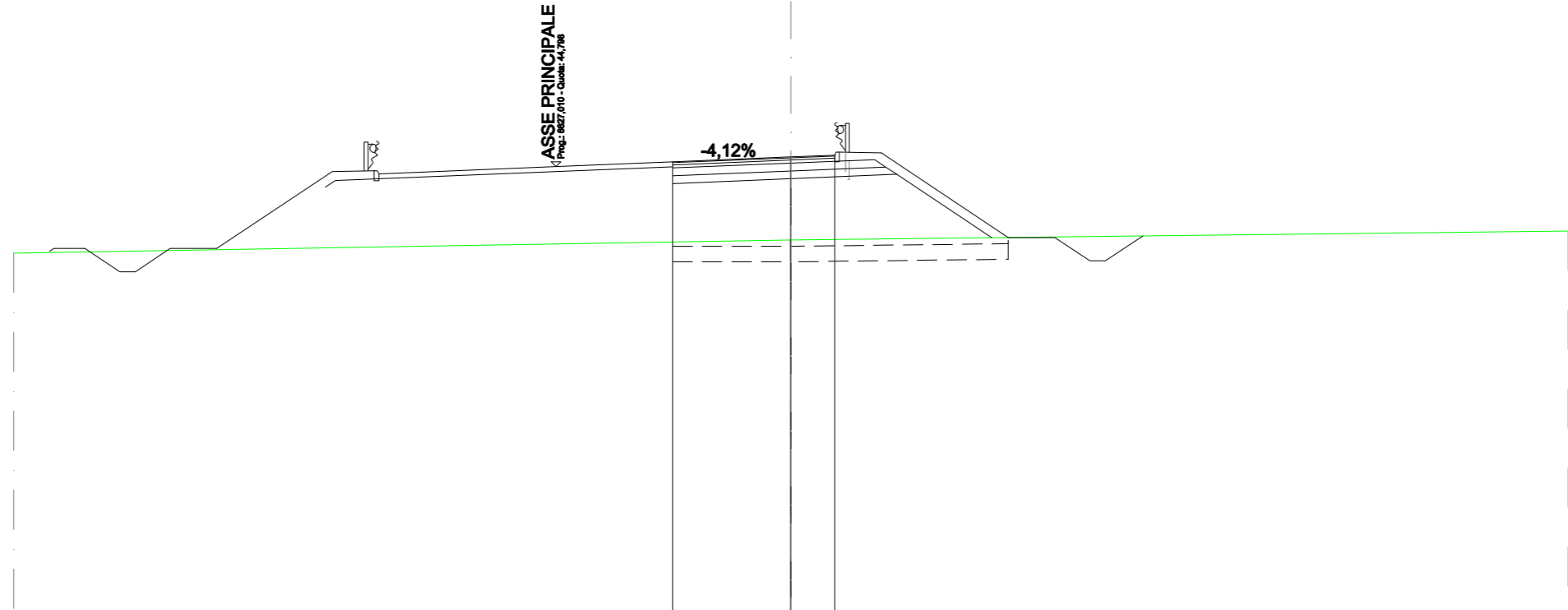
SCALA 1:200

QT.RIF. 30,000

QUOTE TERRENO	41,944	42,474	42,726
DIST. PARZIALI TERRENO	25,000	25,000	
DIST. PROGR. TERRENO	-25,000	0,000	25,000
QUOTE STRATO SUP.	44,739	44,893	44,955 44,735 45,055 44,735 45,055 45,028
DIST. PARZIALI STRATO SUP.	3,751	1,500	3,728
DIST. PROGR. STRATO SUP.	-3,751	0,000	1,500 1,550 1,650 3,000
			6,728 8,228 9,353 9,853 11,043

SCAVI E BONIFICHE	
SCOTICO	2,038 m ²
BONIFICA	5,399 m ²
FOSSO	1,325 m ²
RILEVATI	
RILEVATO	17,397 m ²
TERRENO VEGETALE	6,260 m
SOVRASTRUTTURA STRADALE	
STRATO DI USURA	5,212 m
STRATO DI BINDER	5,212 m
STRATO DI BASE	5,212 m
STRATO DI MISTO CEMENTATO	1,670 m ²
STRATO DI FONDAZIONE	1,758 m ²
MANUFATTI	
CORDOLO	0,046 m ²

SEZIONE N.: 3
 QT. PROGETTO: 45,109
 DIST.PROG.: 25,000
 DIST.PREC.: 10,000
 DIST.SUCC.: 15,000



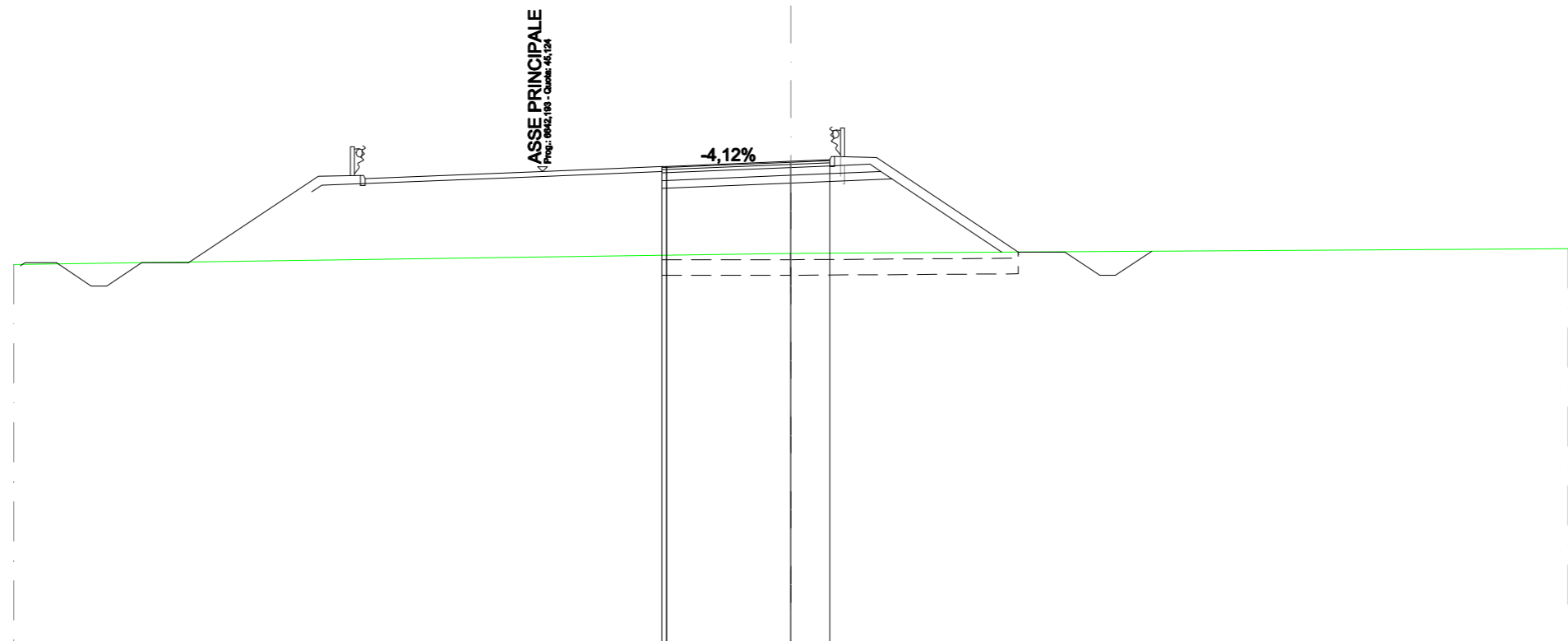
SCALA 1:200

QT.RIF. 30,000

QUOTE TERRENO	42,017	42,435	42,723
DIST. PARZIALI TERRENO	25,000	25,000	
DIST. PROGR. TERRENO	-25,000	0,000	25,000
QUOTE STRATO SUP.	44,952	45,109	45,167
DIST. PARZIALI STRATO SUP.	3,805	1,408	4,085
DIST. PROGR. STRATO SUP.	-3,805	0,000	1,408

SCAVI E BONIFICHE	
SCOTICO	2,171 m ²
BONIFICA	5,733 m ²
FOSSO	1,276 m ²
RILEVATI	
RILEVATO	20,889 m ²
TERRENO VEGETALE	6,831 m
SOVRASTRUTTURA STRADALE	
STRATO DI USURA	5,406 m
STRATO DI BINDER	5,406 m
STRATO DI BASE	5,406 m
STRATO DI MISTO CEMENTATO	1,718 m ²
STRATO DI FONDAZIONE	1,806 m ²
MANUFATTI	
CORDOLO	0,045 m ²

SEZIONE N.: 4
 QT. PROGETTO: 45,449
 DIST.PROG.: 40,000
 DIST.PREC.: 15,000
 DIST.SUCC.: 20,000



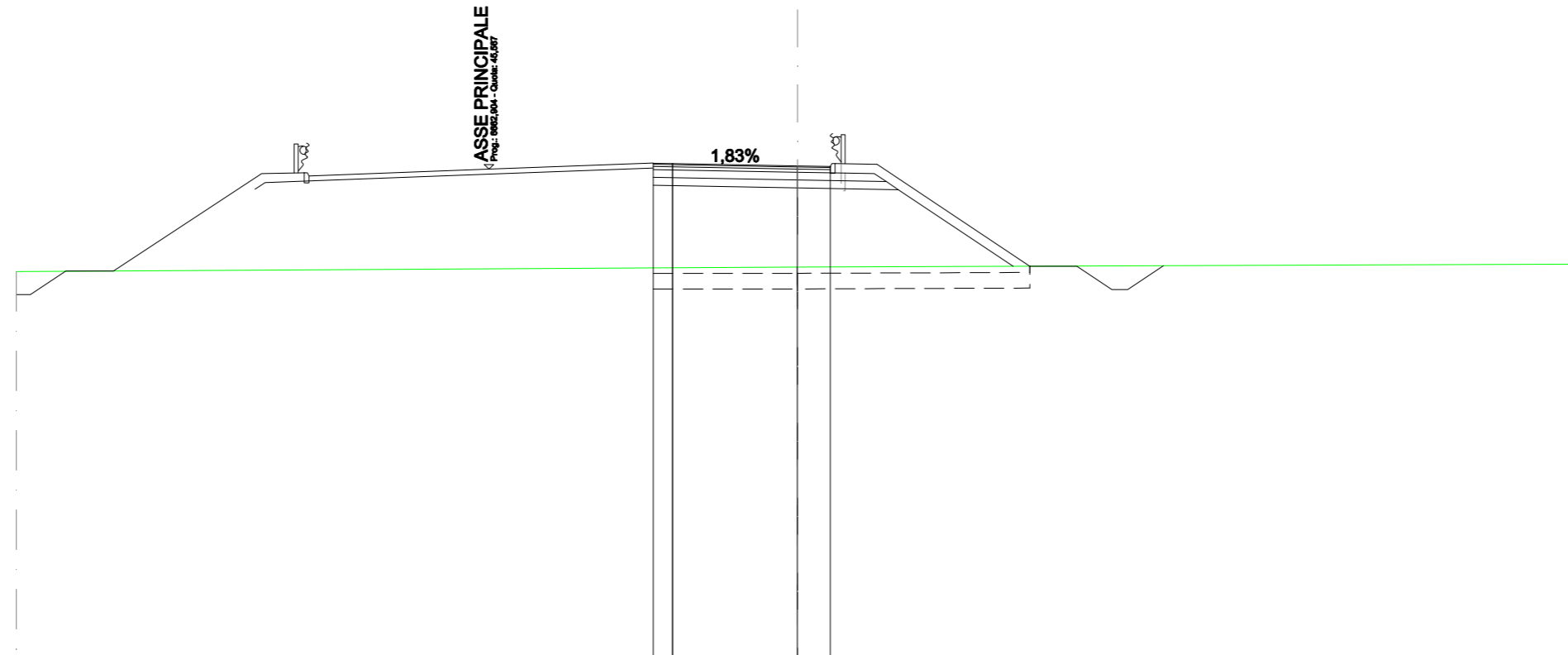
SCALA 1:200

QT.RIF. 30,000

QUOTE TERRENO	42,133	42,486	42,643
DIST. PARZIALI TERRENO	25,000	25,000	
DIST. PROGR. TERRENO	-25,000	0,000	-25,000
QUOTE STRATO SUP.	45,278 45,284	45,449	42,532 42,532 41,782 41,782 42,559
DIST. PARZIALI STRATO SUP.	4,000	1,254 1,350 2,754	1,500 1,125 0,500 1,166
DIST. PROGR. STRATO SUP.	-4,152 -4,000	0,000	7,313 8,813 9,938 10,438 11,604

SCAVI E BONIFICHE	
SCOTICO	2,347 m ²
BONIFICA	6,025 m ²
FOSSO	1,254 m ²
RILEVATI	
RILEVATO	24,529 m ²
TERRENO VEGETALE	7,223 m
SOVRASTRUTTURA STRADALE	
STRATO DI USURA	5,664 m
STRATO DI BINDER	5,664 m
STRATO DI BASE	5,664 m
STRATO DI MISTO CEMENTATO	1,816 m ²
STRATO DI FONDAZIONE	1,912 m ²
MANUFATTI	
CORDOLO	0,046 m ²

SEZIONE N.: 5
 QT. PROGETTO: 45,670
 DIST. PROG.: 60,000
 DIST. PREC.: 20,000
 DIST. SUCC.: 20,000



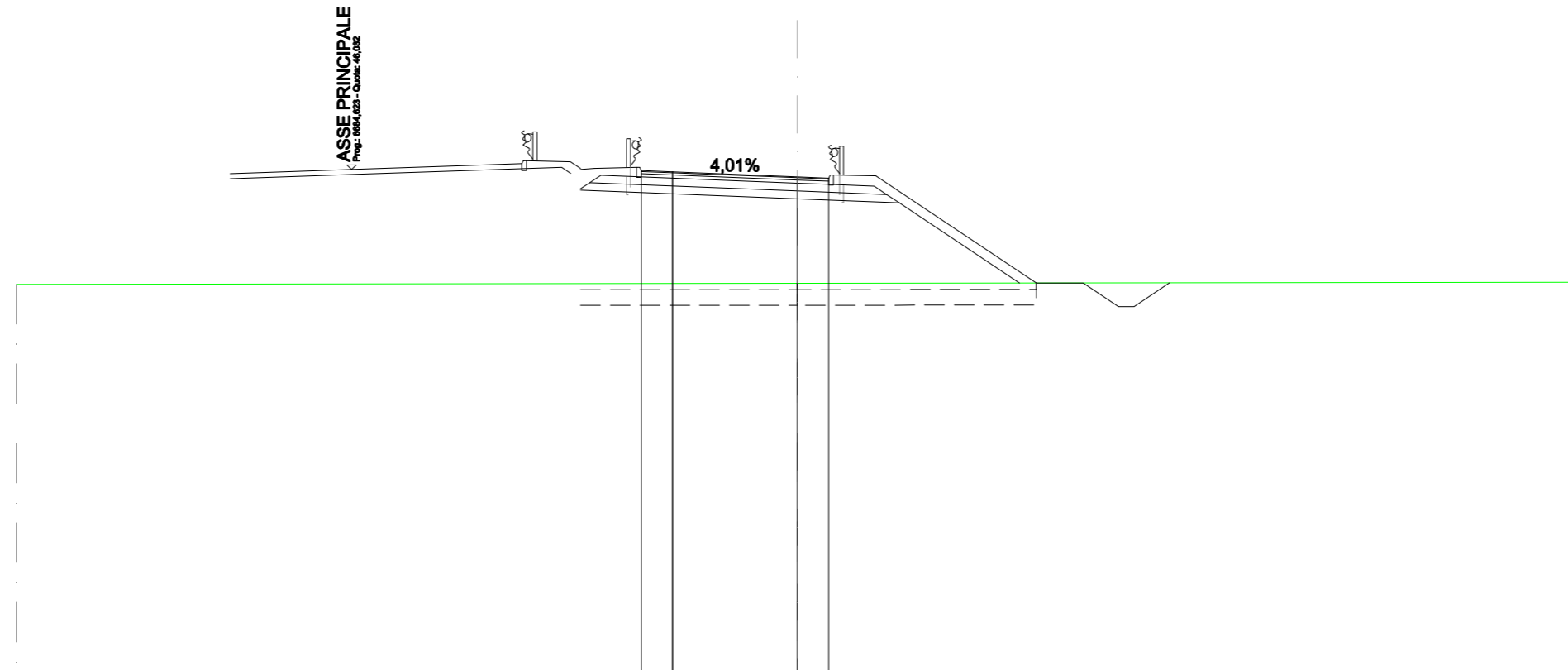
SCALA 1:200

QT.RIF. 30,000

QUOTE TERRENO		42,289		42,436		42,533
DIST. PARZIALI TERRENO		25,000		25,000		
DIST. PROGR. TERRENO		-25,000		0,000		-25,000
QUOTE STRATO SUP.			45,754 45,743	45,670 45,651 45,431 45,751 45,131 45,751 45,724		42,465 42,465 41,715 41,715 42,481
DIST. PARZIALI STRATO SUP.			0,615 4,000	1,049 1,350 4,886		1,500 1,125 0,500 1,150
DIST. PROGR. STRATO SUP.			-4,615 -4,000	0,000 1,049 1,099 1,199 -2,549		-7,435 -8,935 -10,060 -10,560 -11,710

SCAVI E BONIFICHE	
SCOTICO	2,889 m ²
BONIFICA	7,293 m ²
FOSSO	1,233 m ²
RILEVATI	
RILEVATO	33,347 m ²
TERRENO VEGETALE	9,326 m
SOVRASTRUTTURA STRADALE	
STRATO DI USURA	6,000 m
STRATO DI BINDER	6,000 m
STRATO DI BASE	6,000 m
STRATO DI MISTO CEMENTATO	2,281 m ²
STRATO DI FONDAZIONE	2,468 m ²
MANUFATTI	
CORDOLO	0,091 m ²

SEZIONE N.: 6
 QT. PROGETTO: 45,799
 DIST. PROG.: 80,000
 DIST. PREC.: 20,000
 DIST. SUCC.: 20,000



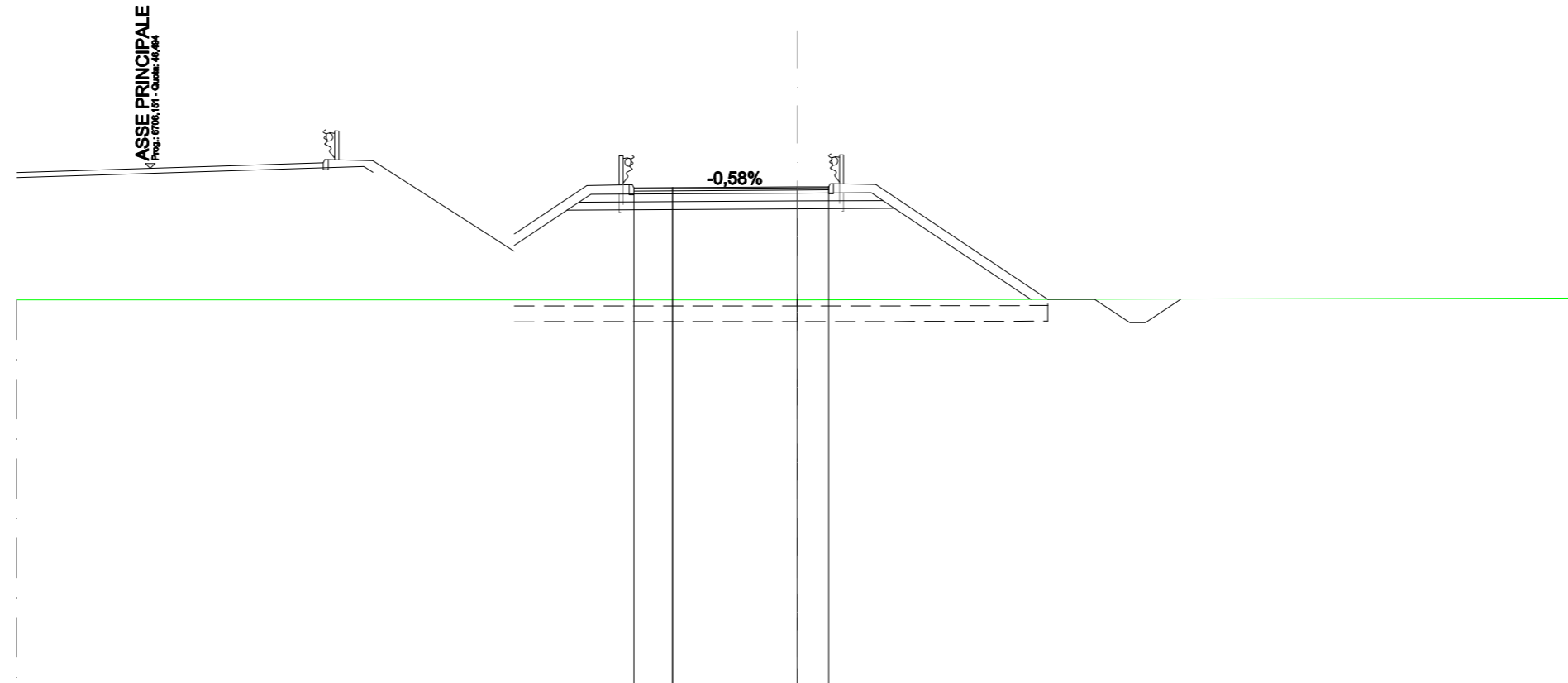
SCALA 1:200

QT.RIF. 30,000

QUOTE TERRENO		42,361		42,390		42,429
DIST. PARZIALI TERRENO		25,000		25,000		
DIST. Progr. TERRENO		-25,000		0,000		25,000
QUOTE STRATO SUP.			48,039 46,072	45,779 46,099 45,999 45,779 45,959	45,799 45,759 45,539 45,539 42,359 45,652	42,402 42,402 41,652 41,652 42,408
DIST. PARZIALI STRATO SUP.			1,350 1,000	4,000	1,000 1,350	5,142 1,500 1,125 0,500 1,135
DIST. Progr. STRATO SUP.			-6,943 -6,500	-5,150 -5,050 -4,000	0,000 1,000 1,150 -2,500	-7,642 -9,142 -10,267 -10,767 -11,902

SCAVI E BONIFICHE	
SCOTICO	3,413 m ²
BONIFICA	8,532 m ²
FOSSO	1,239 m ²
RILEVATI	
RILEVATO	40,618 m ²
TERRENO VEGETALE	12,107 m
SOVRASTRUTTURA STRADALE	
STRATO DI USURA	6,239 m
STRATO DI BINDER	6,239 m
STRATO DI BASE	6,239 m
STRATO DI MISTO CEMENTATO	2,338 m ²
STRATO DI FONDAZIONE	2,525 m ²
MANUFATTI	
CORDOLO	0,091 m ²

SEZIONE N.: 7
 QT. PROGETTO: 45,897
 DIST.PROG.: 100,000
 DIST.PREC.: 20,000
 DIST.SUCC.: 20,000



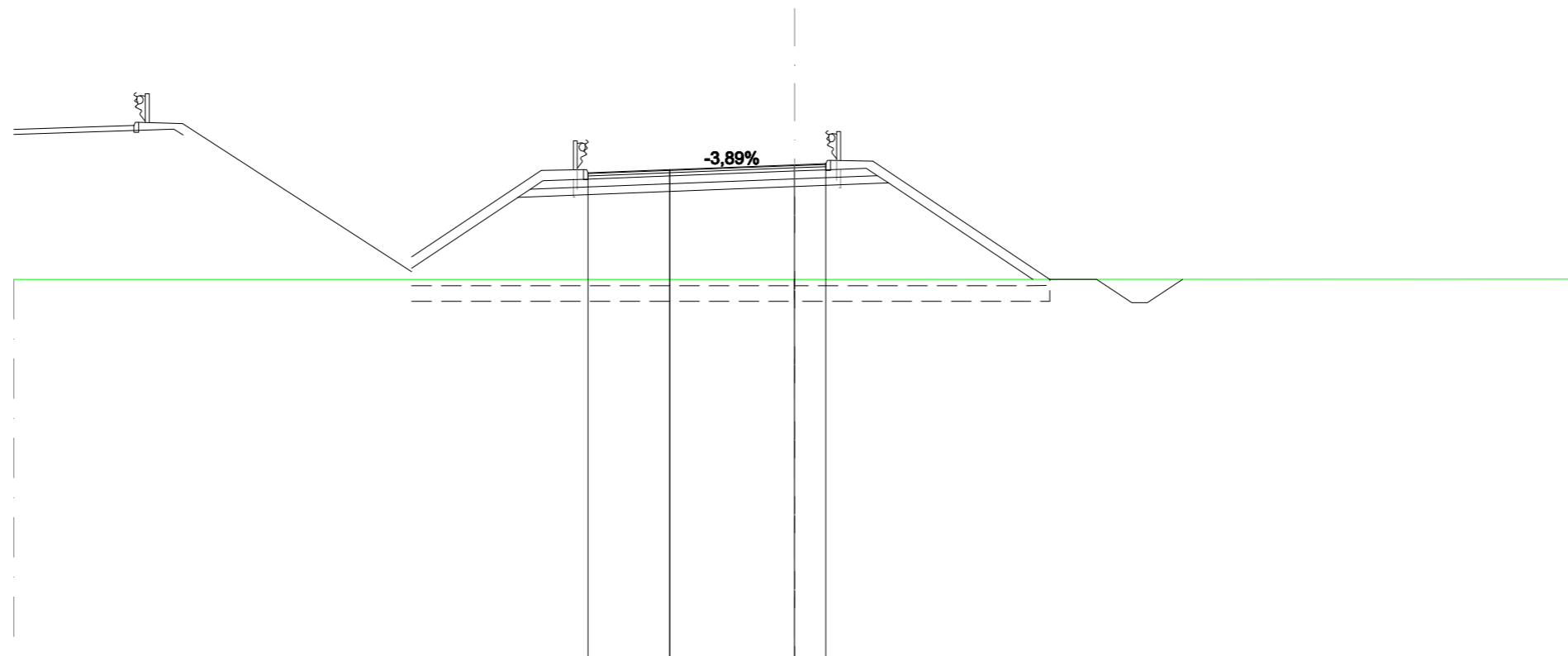
SCALA 1:200

QT.RIF. 30,000

QUOTE TERRENO		42,284		42,286		42,341
DIST. PARZIALI TERRENO		25,000		25,000		
DIST. PROGR. TERRENO		-25,000		0,000		25,000
QUOTE STRATO SUP.		44,392	45,940	45,897	42,304	42,313
DIST. PARZIALI STRATO SUP.		2,320	1,360	1,000	1,500	1,139
DIST. PROGR. STRATO SUP.		-9,059	-6,739	0,000	-8,005	-12,269

SCAVI E BONIFICHE	
SCOTICO	4,086 m ²
BONIFICA	10,214 m ²
FOSSO	1,221 m ²
RILEVATI	
RILEVATO	46,097 m ²
TERRENO VEGETALE	14,500 m
SOVRASTRUTTURA STRADALE	
STRATO DI USURA	7,611 m
STRATO DI BINDER	7,611 m
STRATO DI BASE	7,611 m
STRATO DI MISTO CEMENTATO	2,684 m ²
STRATO DI FONDAZIONE	2,872 m ²
MANUFATTI	
CORDOLO	0,091 m ²

SEZIONE N.: 8
 QT. PROGETTO: 45,835
 DIST.PROG.: 120,000
 DIST.PREC.: 20,000
 DIST.SUCC.: 20,000



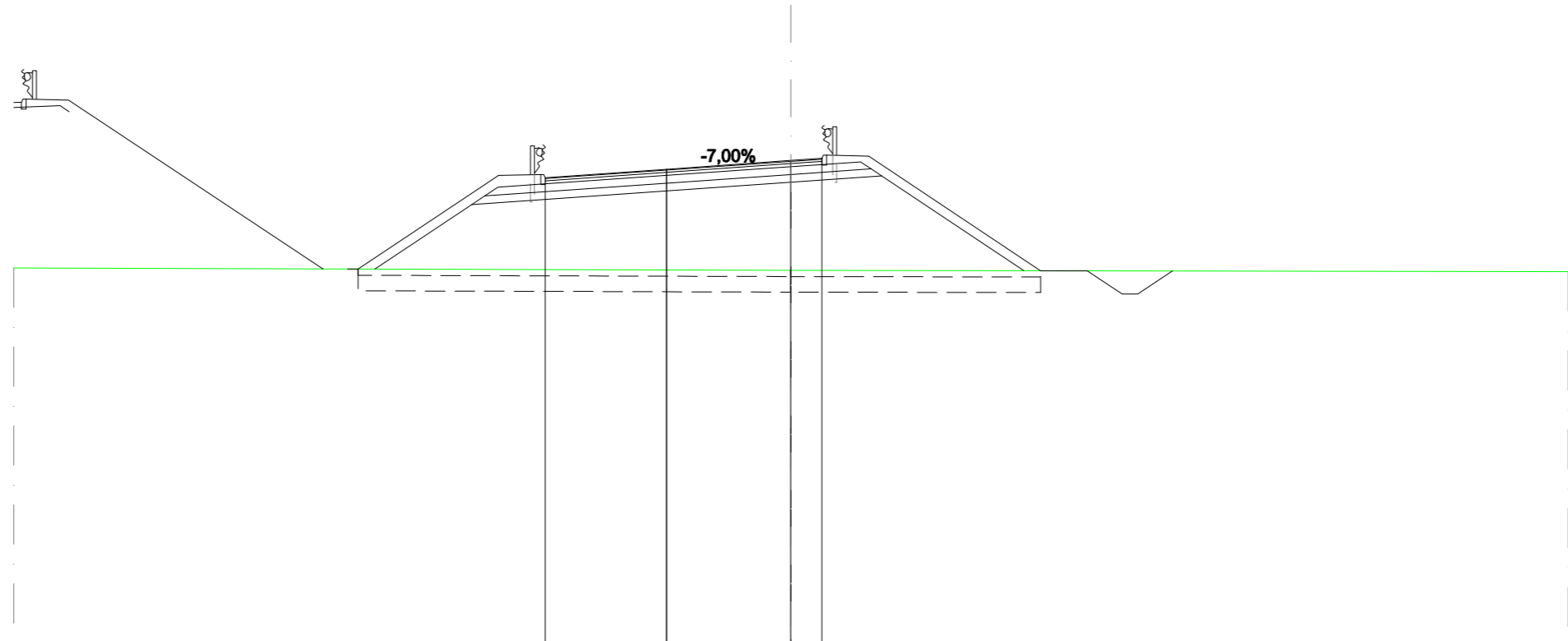
SCALA 1:200

QT.RIF. 30,000

QUOTE TERRENO		42,167		42,164		42,172
DIST. PARZIALI TERRENO		25,000		25,000		
DIST. Progr. TERRENO		-25,000		0,000		-25,000
QUOTE STRATO SUP.		42,884	45,651	45,835	42,167	42,168
DIST. PARZIALI STRATO SUP.		4,149	1,350	4,000	1,500	1,127
DIST. Progr. STRATO SUP.		-12,260	-8,111	0,000	-8,168	-12,420

SCAVI E BONIFICHE	
SCOTICO	4,390 m ²
BONIFICA	10,976 m ²
FOSSO	1,207 m ²
RILEVATI	
RILEVATO	44,052 m ²
TERRENO VEGETALE	14,783 m
SOVRASTRUTTURA STRADALE	
STRATO DI USURA	8,900 m
STRATO DI BINDER	8,900 m
STRATO DI BASE	8,900 m
STRATO DI MISTO CEMENTATO	3,012 m ²
STRATO DI FONDAZIONE	3,201 m ²
MANUFATTI	
CORDOLO	0,091 m ²

SEZIONE N.: 9
 QT. PROGETTO: 45,574
 DIST.PROG.: 140,000
 DIST.PREC.: 20,000
 DIST.SUCC.: 20,000



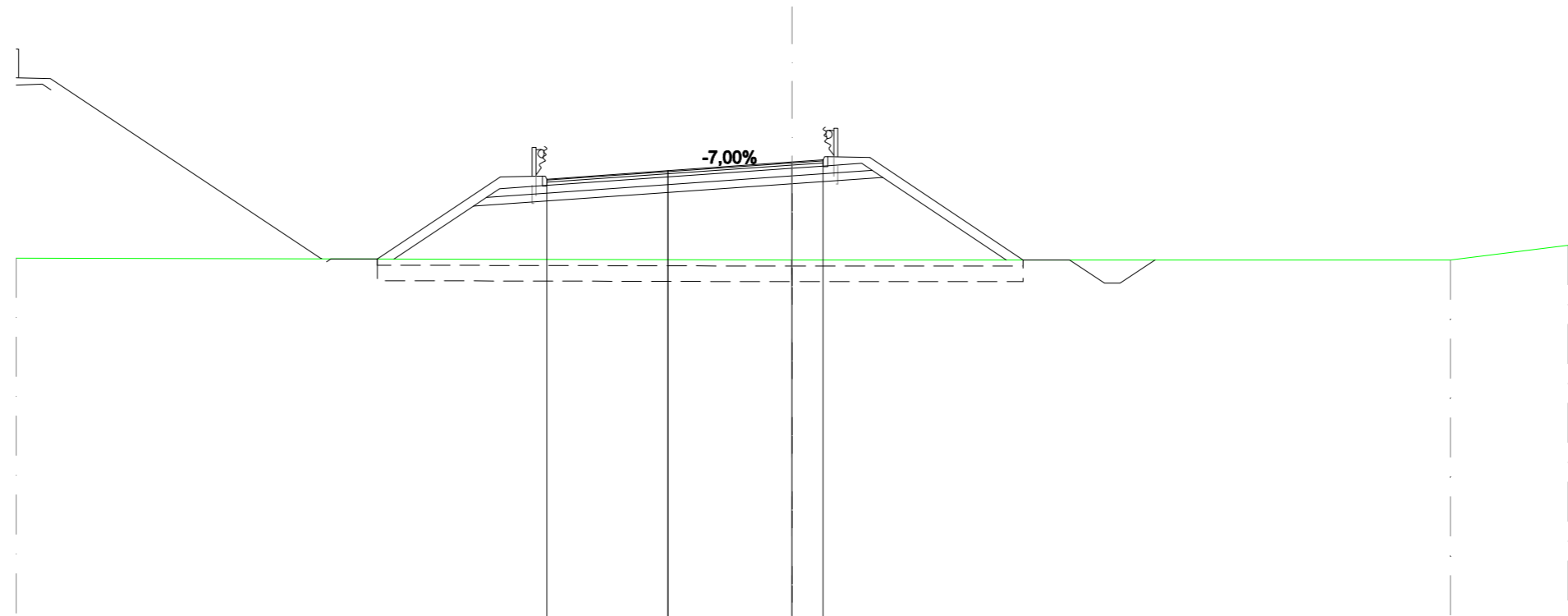
SCALA 1:200

QT.RIF. 30,000

QUOTE TERRENO	42,114											42,038	42,000							
DIST. PARZIALI TERRENO	25,000										25,000									
DIST. PROGR. TERRENO	-25,000											0,000	-25,000							
QUOTE STRATO SUP.		42,080	42,080	45,094	44,801	45,121	44,801	45,021	45,294	45,574	45,644	45,424	45,744	45,744	45,717	42,026	42,026	41,276	41,276	42,019
DIST. PARZIALI STRATO SUP.			4,517	1,350		3,900		4,000		1,000	1,350		5,534		1,500	1,125	0,500	1,115		
DIST. PROGR. STRATO SUP.		-14,263	-13,917	-9,400	-8,050	-7,950		-4,000		0,000	1,000	1,050	1,150	2,500		8,034	9,534	10,659	11,159	12,274

SCAVI E BONIFICHE	
SCOTICO	4,160 m ²
BONIFICA	10,400 m ²
FOSSO	1,228 m ²
RILEVATI	
RILEVATO	36,283 m ²
TERRENO VEGETALE	13,398 m
SOVRASTRUTTURA STRADALE	
STRATO DI USURA	8,900 m
STRATO DI BINDER	8,900 m
STRATO DI BASE	8,900 m
STRATO DI MISTO CEMENTATO	3,012 m ²
STRATO DI FONDAZIONE	3,201 m ²
MANUFATTI	
CORDOLO	0,091 m ²

SEZIONE N.: 10
 QT. PROGETTO: 45,152
 DIST.PROG.: 160,000
 DIST.PREC.: 20,000
 DIST.SUCC.: 20,000



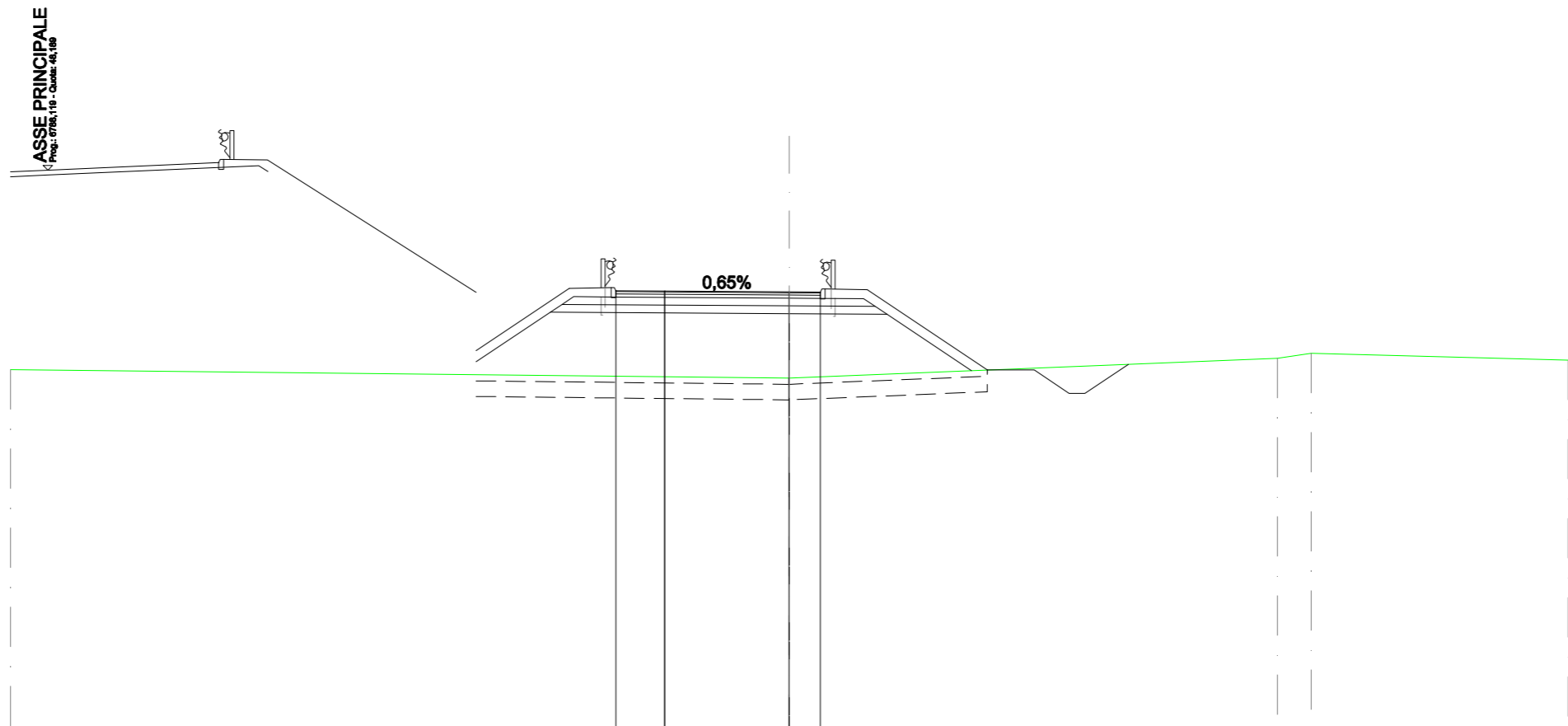
SCALA 1:200

QT.RIF. 30,000

QUOTE TERRENO		42,057				42,000				42,000		42,467	
DIST. PARZIALI TERRENO			25,000					21,208			3,792		
DIST. PROGR. TERRENO		-25,000				0,000				-21,208		-25,000	
QUOTE STRATO SUP.			41,937 42,031	42,031	44,672	44,379 44,699 44,379 44,599	44,872	45,152 45,222 45,322 45,002 45,295		42,000	42,000	41,250 41,250	42,000
DIST. PARZIALI STRATO SUP.			1,500	3,960	1,360	3,900	4,000	1,000 1,360	4,940	1,500	1,125	0,500 1,125	
DIST. PROGR. STRATO SUP.		-15,000 -14,860	-13,360		-9,400	-8,050 -7,950	-4,000	0,000 1,000 1,150 2,500		-7,440	-8,940	-10,065 -10,565	-11,690

SCAVI E BONIFICHE	
SCOTICO	3,283 m ²
BONIFICA	8,207 m ²
FOSSO	1,610 m ²
RILEVATI	
RILEVATO	27,487 m ²
TERRENO VEGETALE	10,932 m
SOVRASTRUTTURA STRADALE	
STRATO DI USURA	6,566 m
STRATO DI BINDER	6,566 m
STRATO DI BASE	6,566 m
STRATO DI MISTO CEMENTATO	2,420 m ²
STRATO DI FONDAZIONE	2,607 m ²
MANUFATTI	
CORDOLO	0,091 m ²

SEZIONE N.: 12
 QT. PROGETTO: 44,281
 DIST.PROG.: 200,000
 DIST.PREC.: 20,000
 DIST.SUCC.: 20,000



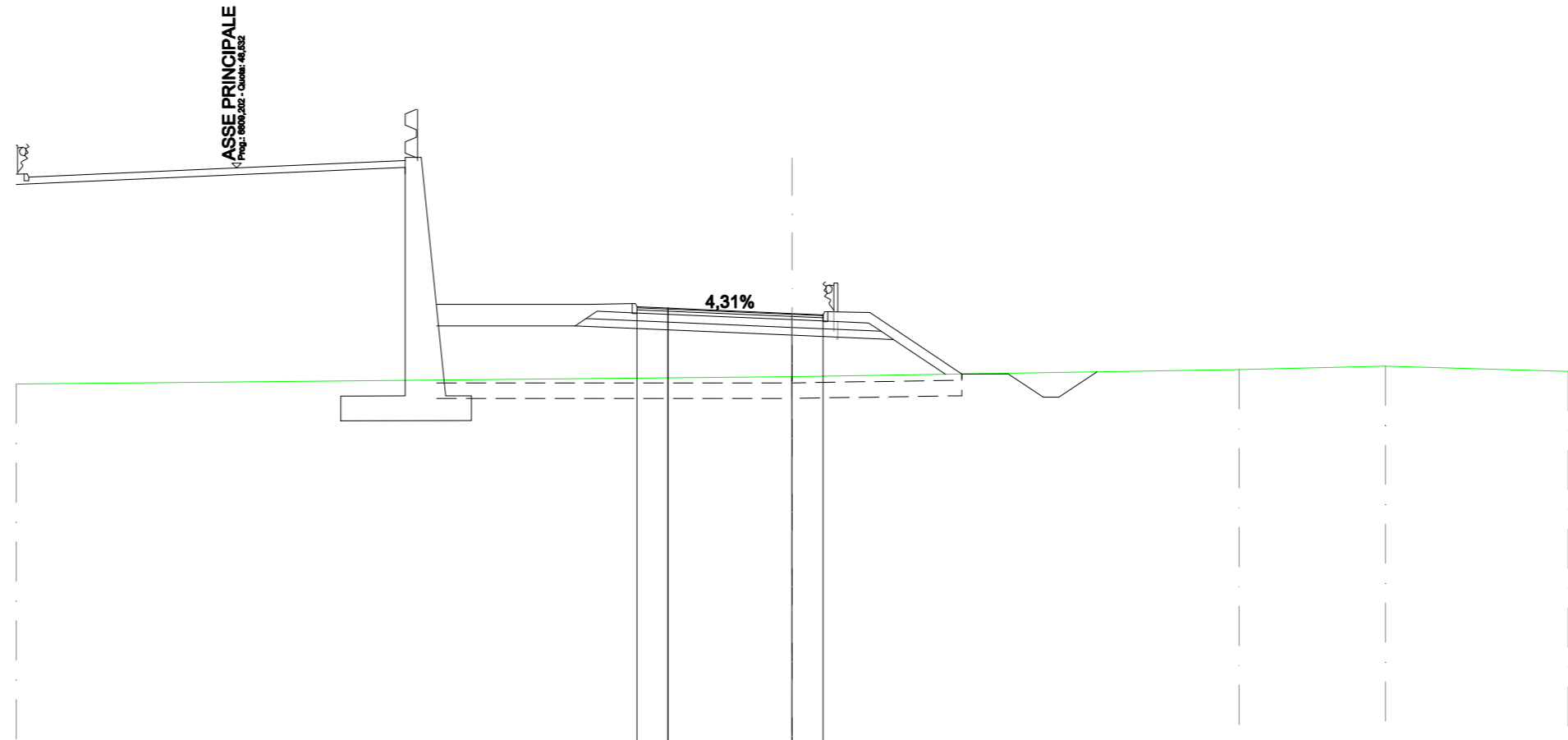
SCALA 1:200

QT.RIF. 30,000

QUOTE TERRENO		41,786				41,514					42,152	42,306		42,085										
DIST. PARZIALI TERRENO			25,000				15,671				1,082	8,247												
DIST. PROGR. TERRENO		-25,000				0,000					-15,671	-16,753		-25,000										
QUOTE STRATO SUP.			42,397	44,390	44,097	44,417	44,417	44,317	44,097	44,307	44,281	44,275	44,055	44,375	44,055	44,375	44,348	41,773	41,773	41,023	41,023	41,401	41,958	
DIST. PARZIALI STRATO SUP.			2,988	1,360	1,566	4,000	1,000	1,360	3,860	1,500	1,125	0,500	1,401											
DIST. PROGR. STRATO SUP.			-10,054	-7,066	-5,716	-5,616	-5,566	-4,000	0,000	1,000	1,050	1,150	2,500	6,360	7,860	8,985	9,485	10,886						

SCAVI E BONIFICHE	
SCOTICO	2,762 m ²
BONIFICA	8,461 m ²
FOSSO	1,363 m ²
RILEVATI	
RILEVATO	23,328 m ²
TERRENO VEGETALE	11,223 m
SOVRASTRUTTURA STRADALE	
STRATO DI USURA	6,000 m
STRATO DI BINDER	6,000 m
STRATO DI BASE	6,000 m
STRATO DI MISTO CEMENTATO	2,281 m ²
STRATO DI FONDAZIONE	2,469 m ²
MANUFATTI	
CORDOLO	0,091 m ²

SEZIONE N.: 13
 QT. PROGETTO: 43,846
 DIST.PROG.: 220,000
 DIST.PREC.: 20,000
 DIST.SUCC.: 20,000



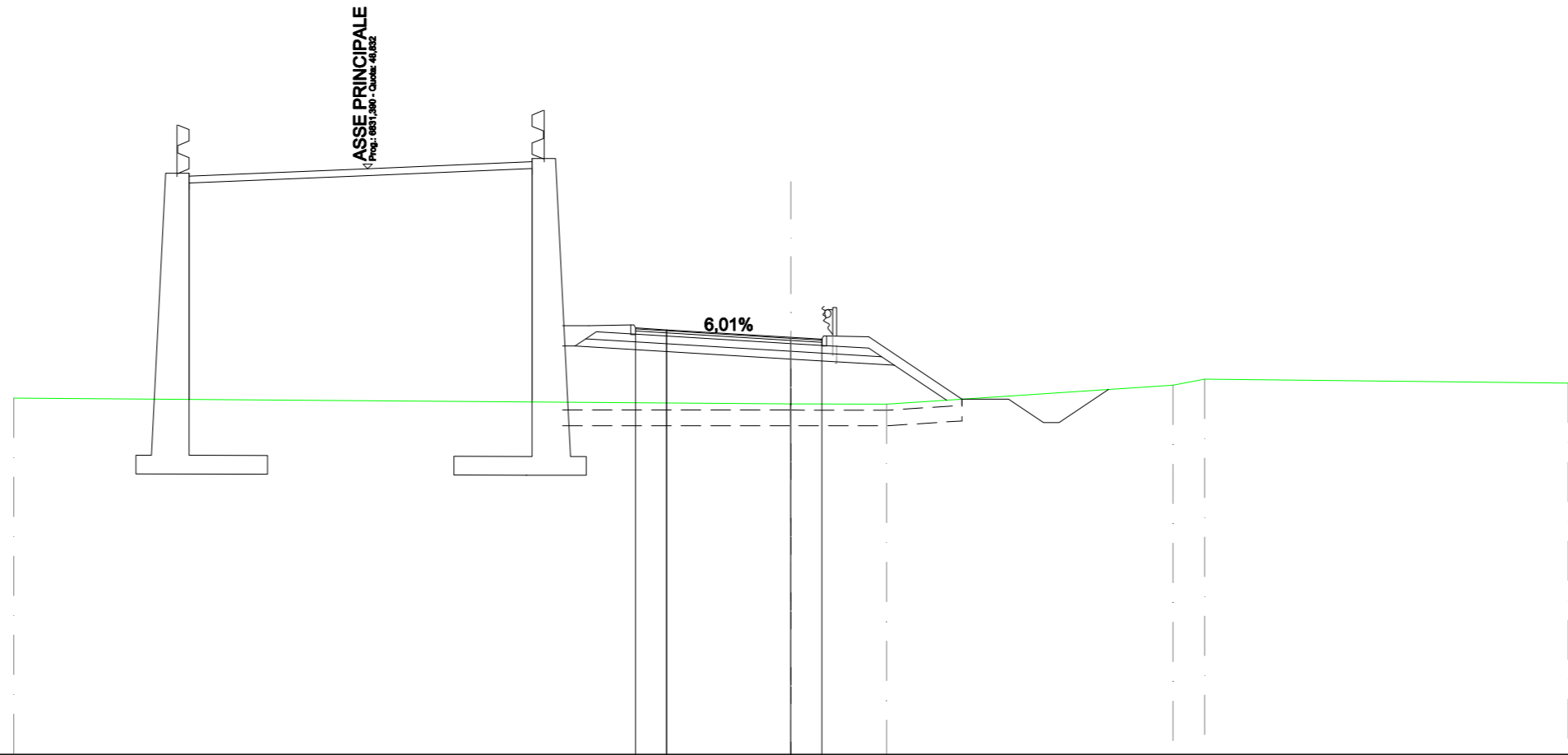
SCALA 1:200

QT.RIF. 30,000

QUOTE TERRENO		41,573				41,810				42,035	42,148	41,978							
DIST. PARZIALI TERRENO			25,000				14,397		4,719	5,883									
DIST. PROGR. TERRENO		-25,000				0,000				-14,397	-19,117	-25,000							
QUOTE STRATO SUP.		44,134	44,134	43,841	44,161	44,061	43,841	44,018	43,846	43,803	43,583	43,903	43,903	43,876	41,895	41,895	41,145	41,145	41,963
DIST. PARZIALI STRATO SUP.		4,954	1,350	1,000	4,000	1,000	1,350	2,969	1,500	1,125	0,500	1,227							
DIST. PROGR. STRATO SUP.		-11,454	-6,500	-5,150	-5,050	-4,000	0,000	1,000	1,050	1,150	2,500	5,469	6,969	8,094	8,594	9,821			

SCAVI E BONIFICHE	
SCOTICO	2,765 m ²
BONIFICA	6,422 m ²
FOSSO	1,876 m ²
RILEVATI	
RILEVATO	17,507 m ²
TERRENO VEGETALE	7,150 m
SOVRASTRUTTURA STRADALE	
STRATO DI USURA	6,000 m
STRATO DI BINDER	6,000 m
STRATO DI BASE	6,000 m
STRATO DI MISTO CEMENTATO	2,284 m ²
STRATO DI FONDAZIONE	2,473 m ²
MANUFATTI	
CORDOLO	0,091 m ²

SEZIONE N.: 14
 QT. PROGETTO: 43,410
 DIST. PROG.: 240,000
 DIST. PREC.: 20,000
 DIST. SUCC.: 20,000



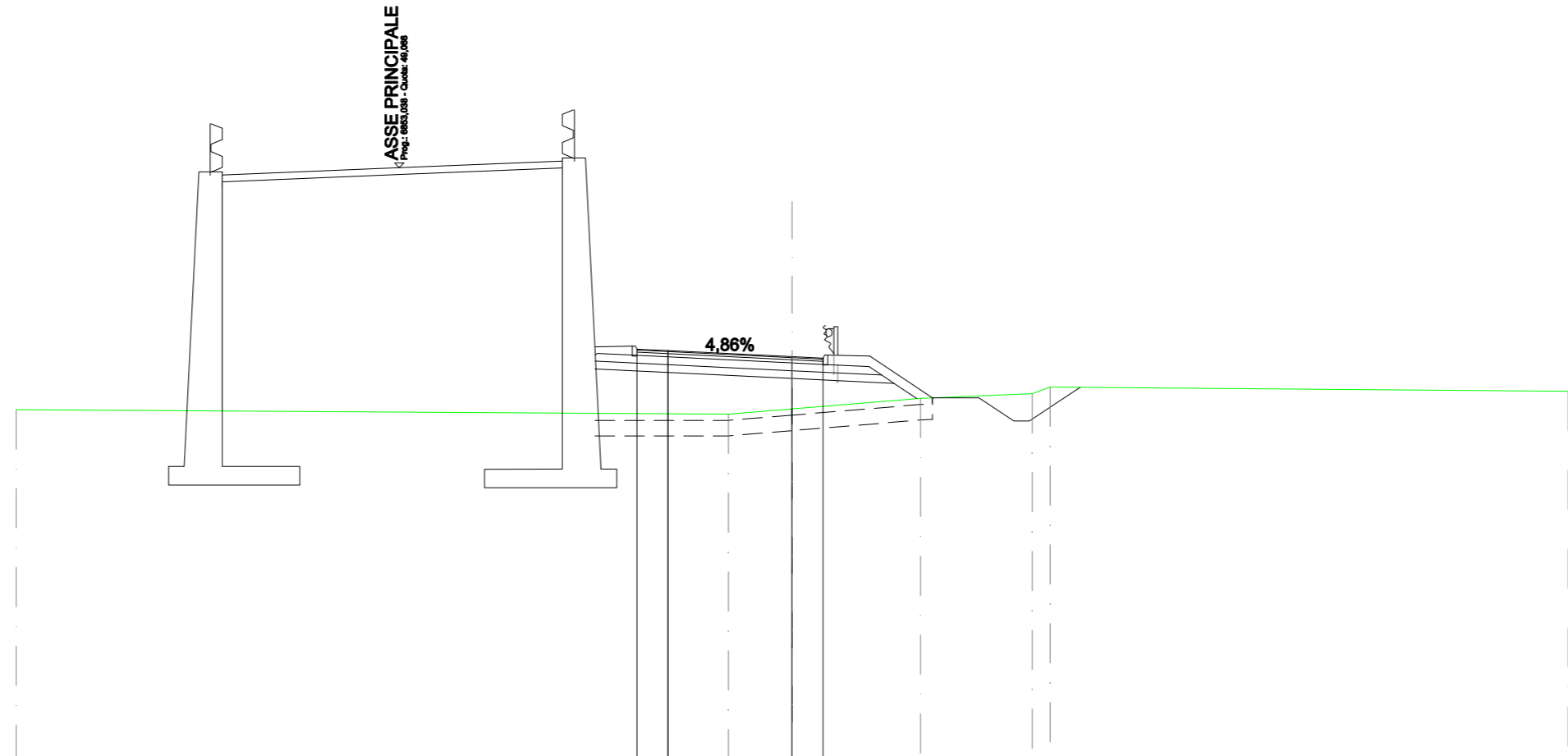
SCALA 1:200

QT.RIF. 30,000

QUOTE TERRENO		41,451				41,269	41,262			41,866	42,060		41,938				
DIST. PARZIALI TERRENO			25,000			3,082	9,205			1,018	11,694						
DIST. Progr. TERRENO		-25,000				0,000	3,082			-12,288	-13,306		-25,000				
QUOTE STRATO SUP.				43,784	43,784	43,410	43,350	43,130	43,450	43,130	43,150	43,423	41,421	41,421	40,671	40,671	41,730
DIST. PARZIALI STRATO SUP.				0,841	1,350	1,000	1,350	3,002	1,500	1,125	0,500	1,589					
DIST. Progr. STRATO SUP.				-7,341	-6,500	0,000	1,000	-1,150	-2,500	-5,502	-7,002	-8,127	-8,627	-10,216			

SCAVI E BONIFICHE	
SCOTICO	2,231 m ²
BONIFICA	5,436 m ²
FOSSO	1,807 m ²
RILEVATI	
RILEVATO	10,777 m ²
TERRENO VEGETALE	4,980 m
SOVRASTRUTTURA STRADALE	
STRATO DI USURA	6,000 m
STRATO DI BINDER	6,000 m
STRATO DI BASE	6,000 m
STRATO DI MISTO CEMENTATO	2,255 m ²
STRATO DI FONDAZIONE	2,358 m ²
MANUFATTI	
CORDOLO	0,091 m ²

SEZIONE N.: 15
 QT. PROGETTO: 42,975
 DIST. PROG.: 260,000
 DIST. PREC.: 20,000
 DIST. SUCC.: 20,000



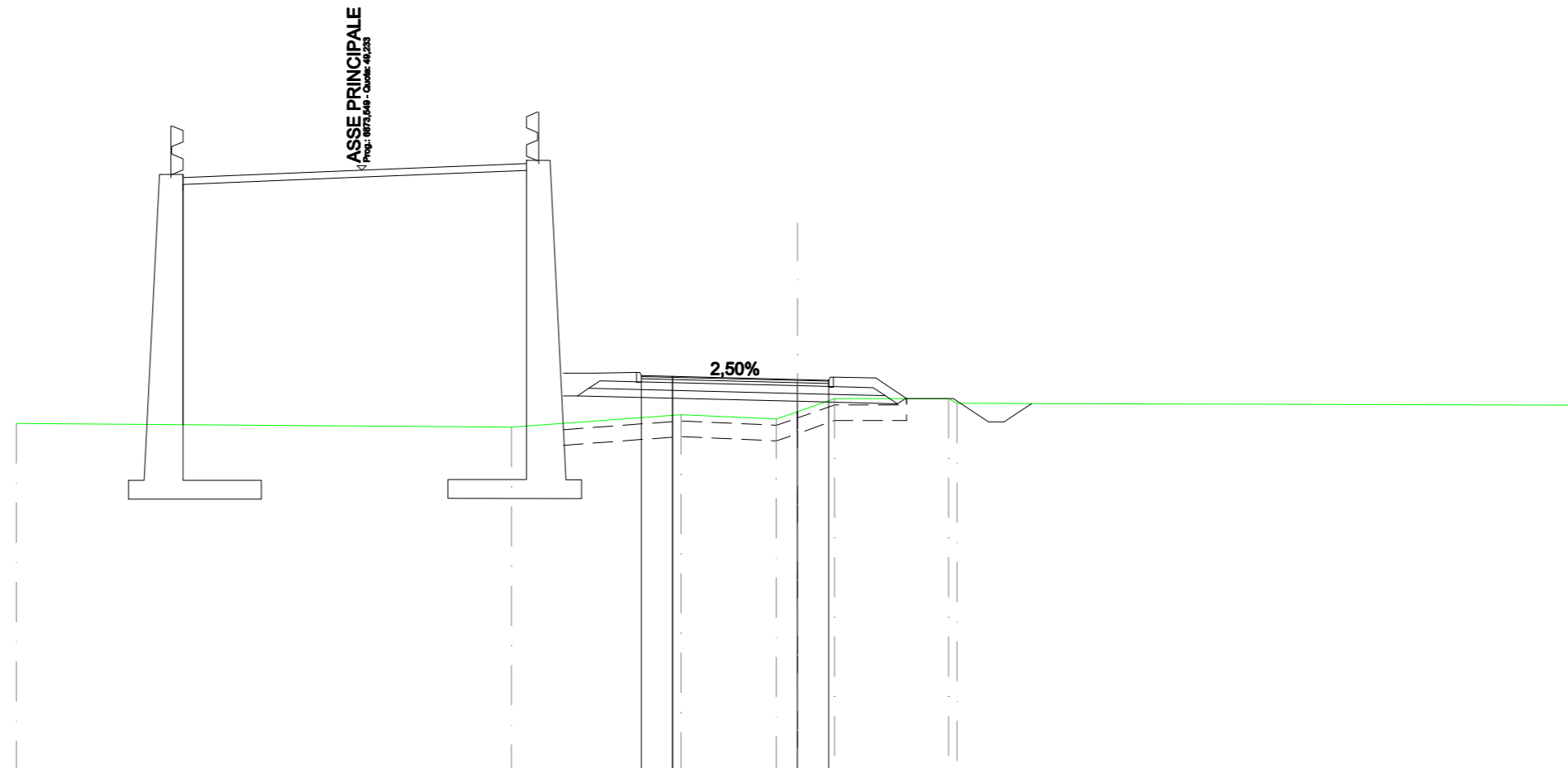
SCALA 1:200

QT.RIF. 30,000

QUOTE TERRENO		41,267			41,125	41,292		41,636		41,783	41,995		41,860										
DIST. PARZIALI TERRENO			22,947		2,053	4,141	3,597	0,577		16,684													
DIST. PROGR. TERRENO		-25,000			-2,053	0,000		-4,141		7,739	8,316		-25,000										
QUOTE STRATO SUP.					43,294	42,998	43,318	43,318	43,218	42,998	43,170		42,975	42,926	43,026	43,026	43,026	42,999	41,652	41,652	40,902	40,902	41,987
DIST. PARZIALI STRATO SUP.					1,201	1,000	4,000	1,000	1,350	2,021	1,500	1,125	0,500	1,628									
DIST. PROGR. STRATO SUP.					-6,351	-5,150	-5,050	-4,000	0,000	1,000	1,050	-1,150	-2,500	-4,521	-6,021	-7,146	-7,646	-9,274					

SCAVI E BONIFICHE	
STERRO	0,327 m ²
SCOTICO	1,870 m ²
BONIFICA	5,490 m ²
FOSSO	0,818 m ²
RILEVATI	
RILEVATO	4,794 m ²
TERRENO VEGETALE	4,881 m
SOVRASTRUTTURA STRADALE	
STRATO DI USURA	6,000 m
STRATO DI BINDER	6,000 m
STRATO DI BASE	6,000 m
STRATO DI MISTO CEMENTATO	2,279 m ²
STRATO DI FONDAZIONE	2,467 m ²
MANUFATTI	
CORDOLO	0,091 m ²

SEZIONE N.: 16
 QT. PROGETTO: 42,540
 DIST. PROG.: 280,000
 DIST. PREC.: 20,000
 DIST. SUCC.: 20,000



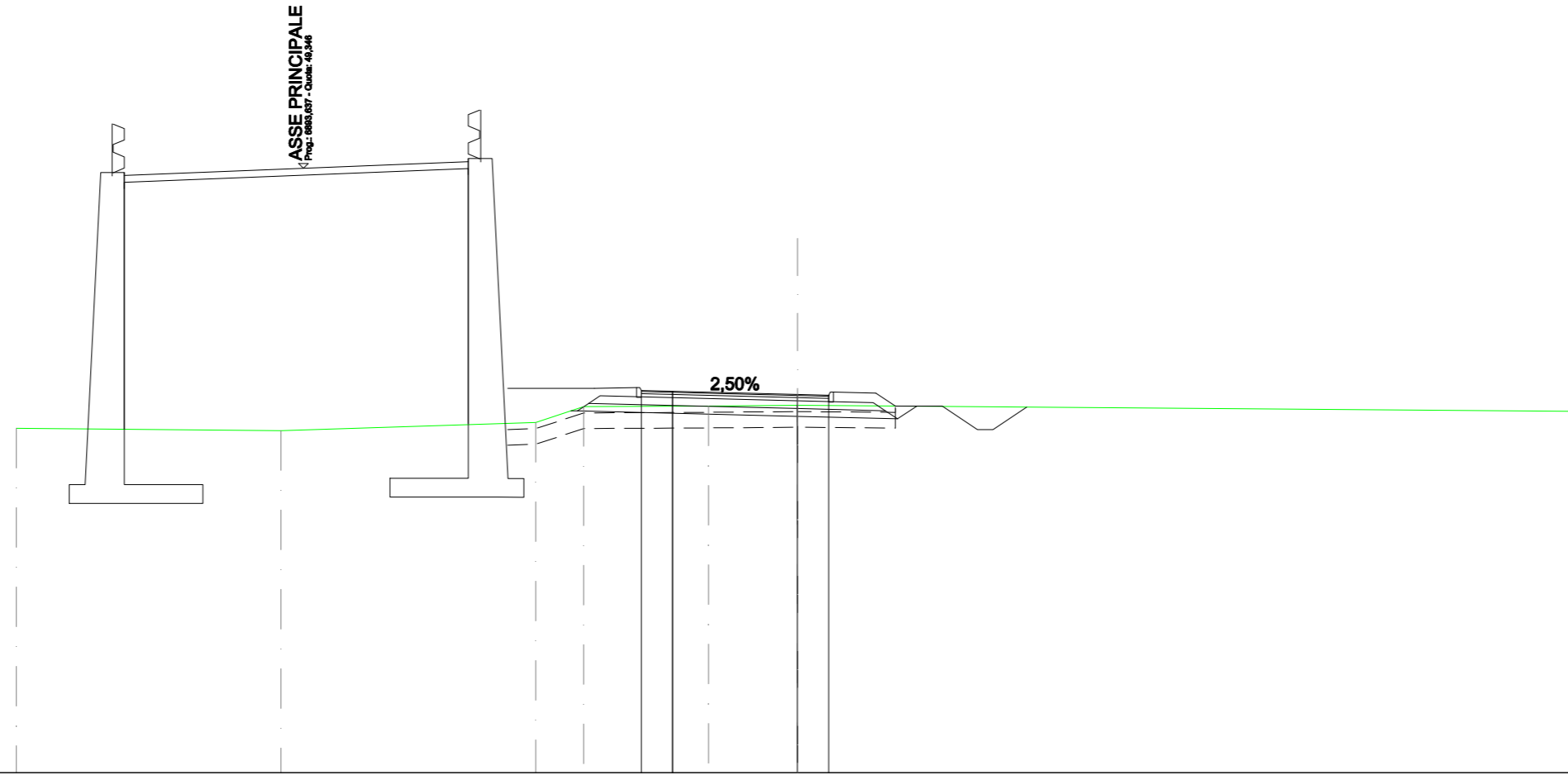
SCALA 1:200

QT.RIF. 30,000

QUOTE TERRENO		41,134		41,010		41,413		41,277	41,507	41,925		41,932	41,773		41,718										
DIST. PARZIALI TERRENO			15,847		5,428		3,044	0,681	1,179		3,653		19,893												
DIST. PROGR. TERRENO		-25,000		-9,153		-3,725		-0,681	0,000	1,179		4,832	5,107		-25,000										
QUOTE STRATO SUP.					42,738	42,738	42,445	42,765	42,765	42,665	42,445	42,640	42,540	42,515	42,295	42,615	42,295	42,615	42,588	41,930	41,930	41,180	41,180	41,766	
DIST. PARZIALI STRATO SUP.					0,984	1,350	1,000	4,000	1,000	1,350	0,987	1,500	1,125	0,500	0,880										
DIST. PROGR. STRATO SUP.					-7,494	-6,500	-5,150	-5,050	-3,000	-4,000			0,000	1,000	1,050	1,150	2,500	3,487							

SCAVI E BONIFICHE	
STERRO	3,031 m ²
SCOTICO	0,521 m ²
BONIFICA	5,280 m ²
FOSSO	1,158 m ²
RILEVATI	
TERRENO VEGETALE	6,229 m
SOVRASTRUTTURA STRADALE	
STRATO DI USURA	6,000 m
STRATO DI BINDER	6,000 m
STRATO DI BASE	6,000 m
STRATO DI MISTO CEMENTATO	2,279 m ²
STRATO DI FONDAZIONE	2,467 m ²
MANUFATTI	
CORDOLO	0,091 m ²

SEZIONE N.: 17
 QT. PROGETTO: 42,104
 DIST.PROG.: 300,000
 DIST.PREC.: 20,000
 DIST.SUCC.: 20,000



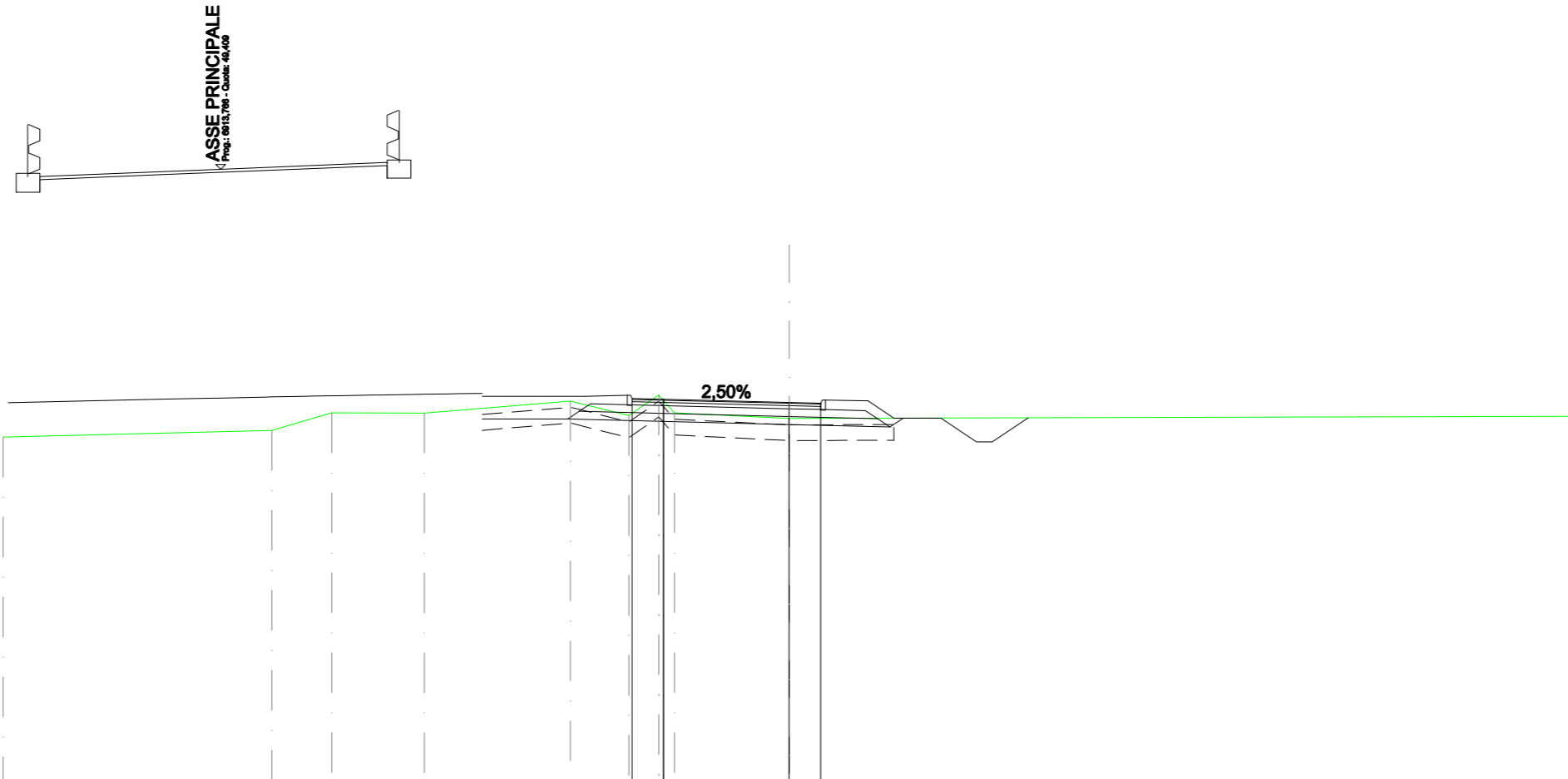
SCALA 1:200

QT.RIF. 30,000

QUOTE TERRENO	41,018	40,945	41,211	41,714	41,735	41,757	41,560
DIST. PARZIALI TERRENO	8,472	8,153	1,533	3,997	2,846	25,000	
DIST. PROGR. TERRENO	-25,000	-16,528	-8,375	-6,842	-2,846	0,000	25,000
QUOTE STRATO SUP.	42,302	42,302	42,009	42,329	42,229	42,009	42,204
DIST. PARZIALI STRATO SUP.	2,772	1,350	1,000	4,000	1,000	1,350	1,075
DIST. PROGR. STRATO SUP.	-9,272	-6,500	-5,150	-5,050	-4,000	0,000	-3,130

SCAVI E BONIFICHE	
STERRO	4,345 m ²
SCOTICO	0,011 m ²
BONIFICA	4,857 m ²
FOSSO	1,243 m ²
RILEVATI	
TERRENO VEGETALE	6,960 m
SOVRASTRUTTURA STRADALE	
STRATO DI USURA	6,000 m
STRATO DI BINDER	6,000 m
STRATO DI BASE	6,000 m
STRATO DI MISTO CEMENTATO	2,279 m ²
STRATO DI FONDAZIONE	2,467 m ²
MANUFATTI	
CORDOLO	0,091 m ²

SEZIONE N.: 18
 QT. PROGETTO: 41,997
 DIST.PROG.: 320,000
 DIST.PREC.: 20,000
 DIST.SUCC.: 17,454



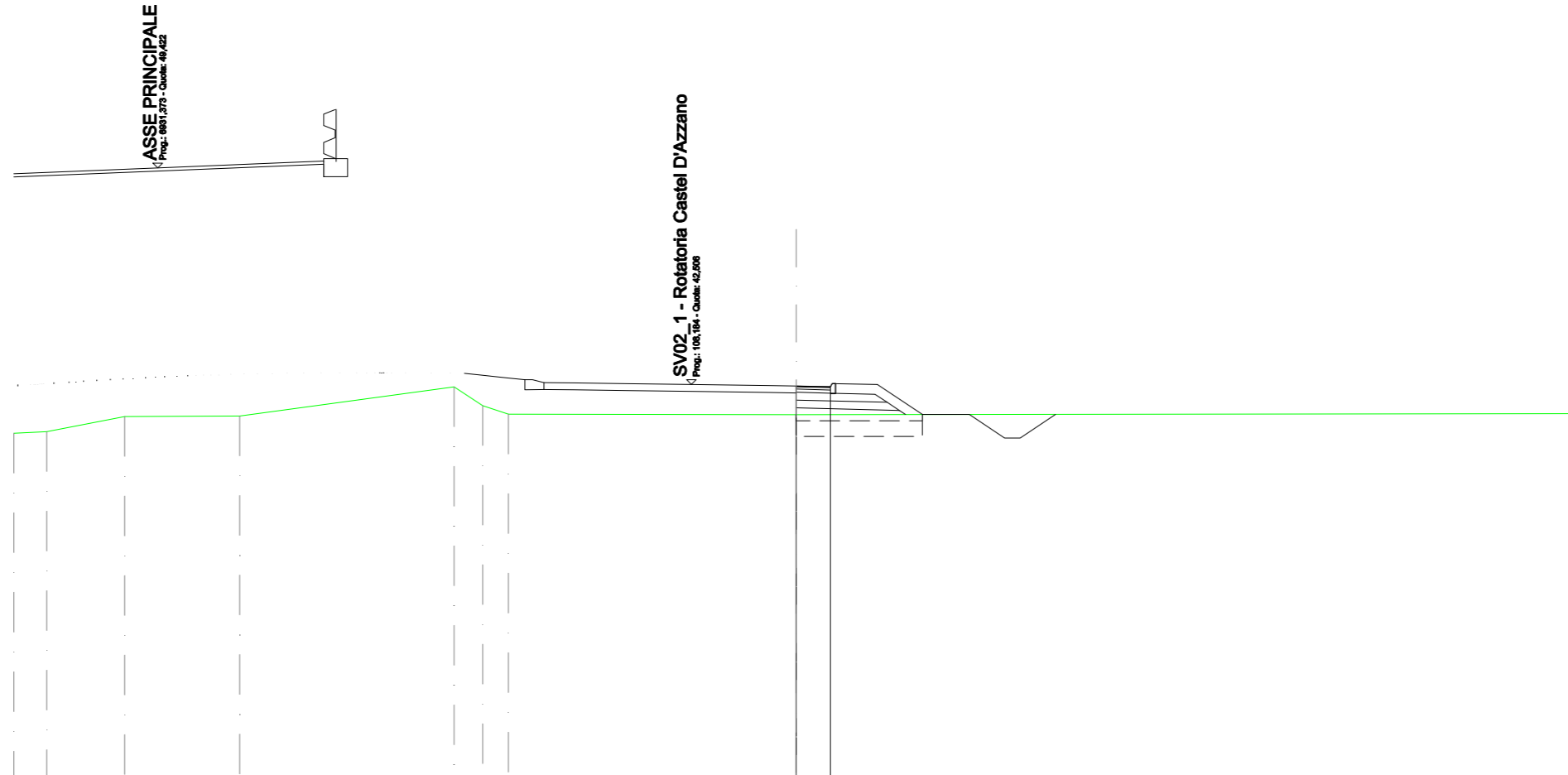
SCALA 1:200

QT.RIF. 30,000

QUOTE TERRENO	40,895	41,110	41,669	41,660	42,042	41,579	42,235	41,663	41,485	41,552													
DIST. PARZIALI TERRENO	8,544	1,907	2,949	4,642	1,856	0,964	0,501	3,648	25,000														
DIST. PROGR. TERRENO	-25,000	-16,456	-14,549	-11,600	-6,958	-5,103	-4,148	-3,648	0,000	-25,000													
QUOTE STRATO SUP.				42,195	42,195	41,902	42,222	42,122	41,902	42,097	41,997	41,972	41,752	42,072	41,752	42,072	42,045	41,494	41,494	40,744	40,744	41,505	
DIST. PARZIALI STRATO SUP.				3,267	1,350	1,000	1,000	4,000	1,000	1,350	0,826	1,500	1,125	0,500	1,142								
DIST. PROGR. STRATO SUP.				-9,767	-6,500	-5,150	-5,050	-3,000	-4,000	0,000	1,000	1,050	1,150	2,500	3,326	4,826	5,951	6,451	7,593				

SCAVI E BONIFICHE	
SCOTICO	0,805 m ²
BONIFICA	2,012 m ²
FOSSO	1,229 m ²
RILEVATI	
RILEVATO	0,576 m ²
TERRENO VEGETALE	3,072 m
SOVRASTRUTTURA STRADALE	
STRATO DI USURA	1,092 m
STRATO DI BINDER	1,092 m
STRATO DI BASE	1,092 m
STRATO DI MISTO CEMENTATO	0,677 m ²
STRATO DI FONDAZIONE	0,774 m ²
MANUFATTI	
CORDOLO	0,046 m ²

SEZIONE N.: 19
 QT. PROGETTO: 42,456
 DIST.PROG.: 337,454
 DIST.PREC.: 17,454



SCALA 1:200

QT.RIF. 30,000

QUOTE TERRENO		40,950	41,000	41,484	41,497		42,427	41,823	41,560		41,542		41,569								
DIST. PARZIALI TERRENO		1,060	2,492	3,676		6,846	0,918	0,818		9,200		25,000									
DIST. PROGR. TERRENO		-25,000	-23,950	-21,457	-17,781		-10,935	-10,018	-9,200		0,000		-25,000								
QUOTE STRATO SUP.											42,456	42,429	42,209	42,529	42,209	42,502	41,546	41,546	40,796	40,796	41,551
DIST. PARZIALI STRATO SUP.											1,092	1,350	1,432	1,500	1,125	0,500	1,132				
DIST. PROGR. STRATO SUP.											0,000	1,092	1,142	1,242	2,592	4,024	5,524	6,649	7,149	8,281	