




Variante alla SS12 da Buttapietra
alla tangenziale SUD di Verona

PROGETTO DEFINITIVO

COD. VE92

PROGETTAZIONE:	MANDATARIA:	MANDANTI:	No.Do. e Servizi s.r.l. Società di Ingegneria
RAGGRUPPAMENTO			
PROGETTISTI			

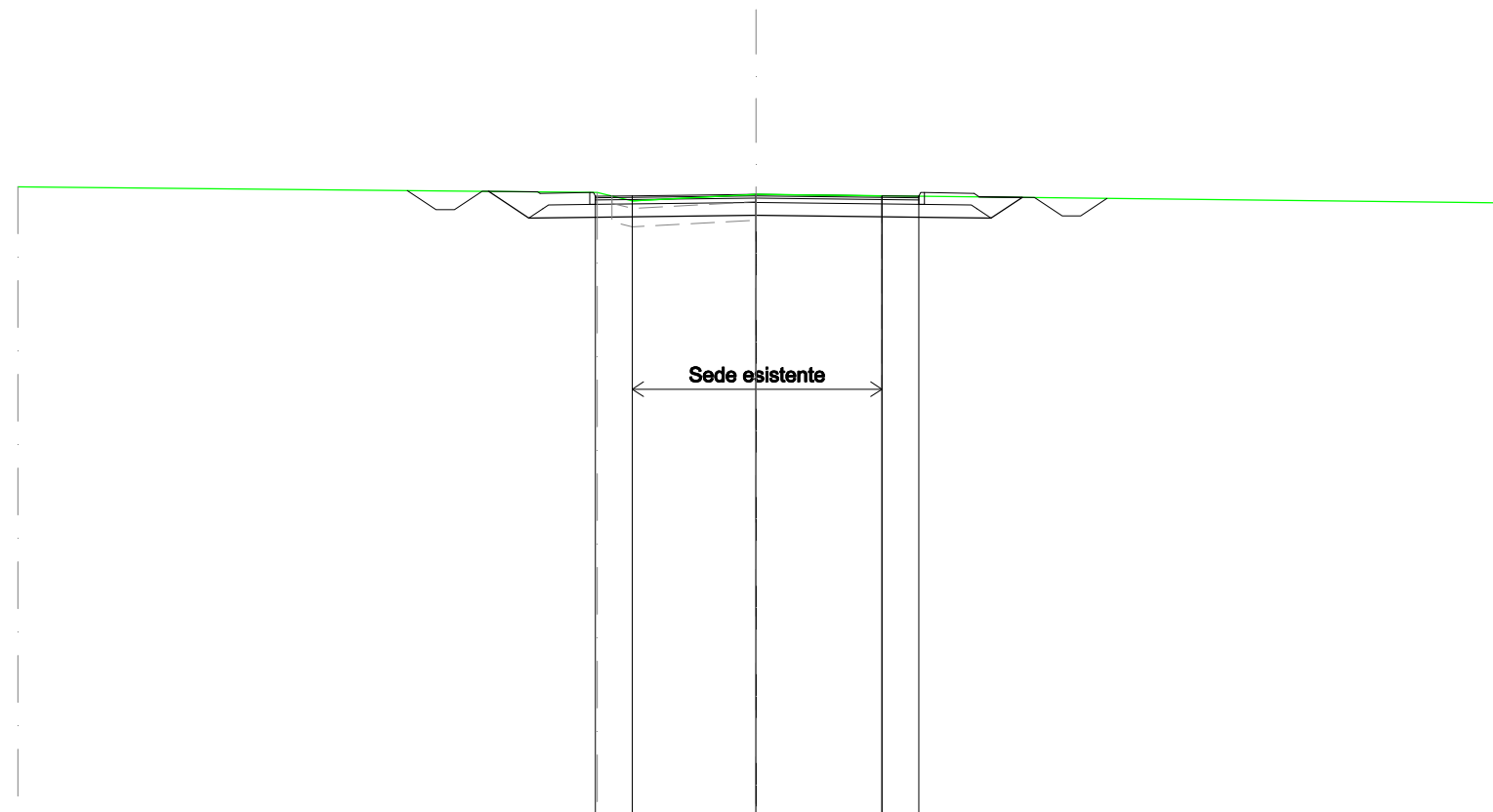
IL RESPONSABILE DELL'INTEGRAZIONE DELLE PRESTAZIONI SPECIALISTICHE: <i>Ing. Antonino Alvaro – SIGECO ENGINEERING srl Ordine Ingegneri Provincia di Cosenza n. A282</i>	PROGETTISTI: <i>Arch. Giuseppe Luciano – SIGECO Eng. srl Ordine Architetti di Reggio Cal. n. A2316 Ing. Francesco Tucci – IDROSTRADE srl Ordine Ingegneri Cosenza n. A922 Ing. Carmine Guido – NO.DO. e Serv. srl Ordine Ingegneri Cosenza n. A1379 Ing. Sandro D'Agostini – Ordine Ingegneri Belluno n. A457 Ing. Antonio Barci – BARCI Eng. srl Ordine Ingegneri Cosenza n. A1003</i>
IL COORDINATORE PER LA SICUREZZA IN FASE DI PROGETTAZIONE: <i>Arch. Giuseppe Luciano – SIGECO ENGINEERING srl Ordine Architetti Provincia di Reggio Calabria n. A2316</i>	GRUPPO DI PROGETTAZIONE: <i>Ing. Ovidio Italiano – SIGECO Eng. srl Ordine Ingegneri di Reggio Calabria n. A2177 Arch. Alessandra Alvaro – SIGECO Eng. srl Ordine Architetti Cosenza n. A1490 Ing. Gaetano Zupo – SIGECO Eng. srl Ordine Ingegneri Cosenza n. A5385 Geom. Giuseppe Crispino – SIGECO Eng. srl Collegio Geometri Potenza n. 2296 Ing. Paola Tucci – IDROSTRADE srl Ordine Ingegneri Cosenza n. A5488 Ing. Mario Francesco Perri – IDROSTRADE srl Ordine Ingegneri Cosenza n. A3784 Arch. Simona Tucci – IDROSTRADE srl Ordine Architetti Cosenza n. A1637 Ing. Roberto Scrivano – NO.DO. e Serv. srl Ordine Ingegneri Cosenza n. A2061 Ing. Emiliano Domestico – NO.DO. e Serv. srl Ordine Ingegneri Cosenza n. A5501 Geol. Carolina Simone – NO.DO. e Serv. srl Ordine Geologi della Calabria n. 730 Ing. Giorgio Barci – BARCI Eng. srl Ordine Ingegneri Prov. di Cosenza n. A5873</i>
I GEOLOGI: <i>Dott. Geol. Domenico Carrà – SIGECO Eng. srl Ordine Geologi della Calabria n. 641 Dott. Geol. Francesco Molinaro – SIGECO Eng. srl Ordine Geologi della Calabria n. 1063</i>	
VISTO:IL RESPONSABILE DEL PROCEDIMENTO: <i>Ing. Antonio Marsella</i>	
PROTOCOLLO:	DATA:

**Progetto Stradale
Viabilità Secondaria La Rizza
Sezioni trasversali strada da La Rizza**

CODICE PROGETTO	NOME FILE	REV.	SCALA:
CO ME0029 D 2001	S02PS00TRASZ01_A		
	CODICE ELAB.		
	S02PS00TRASZ01	A	1:200
D			
C			
B			
A	Prima emissione	12/2021	Idro.Strade Srl Ing. F. Tucci Arch. G. Luciano Ing. A. Alvaro
REV.	DESCRIZIONE	DATA	SOCIETA' REDATTO VERIFICATO APPROVATO

SCAVI E BONIFICHE	
STERRO	7,749 m ²
SCARIFICA SEDE ESISTENTE	6,762 m
BONIFICA	0,784 m ²
FOSSO	1,247 m ²
RILEVATI	
TERRENO VEGETALE	2,945 m
SOVRASTRUTTURA STRADALE	
STRATO DI USURA	8,762 m
STRATO DI BINDER	8,762 m
STRATO DI BASE	8,762 m
STRATO DI FONDAZIONE	4,198 m ²
MANUFATTI	
CORDOLO	0,091 m ²

SEZIONE N.: 1
 QT. PROGETTO: 56,849
 DIST.PROG.: 0,000
 DIST.SUCC.: 20,000



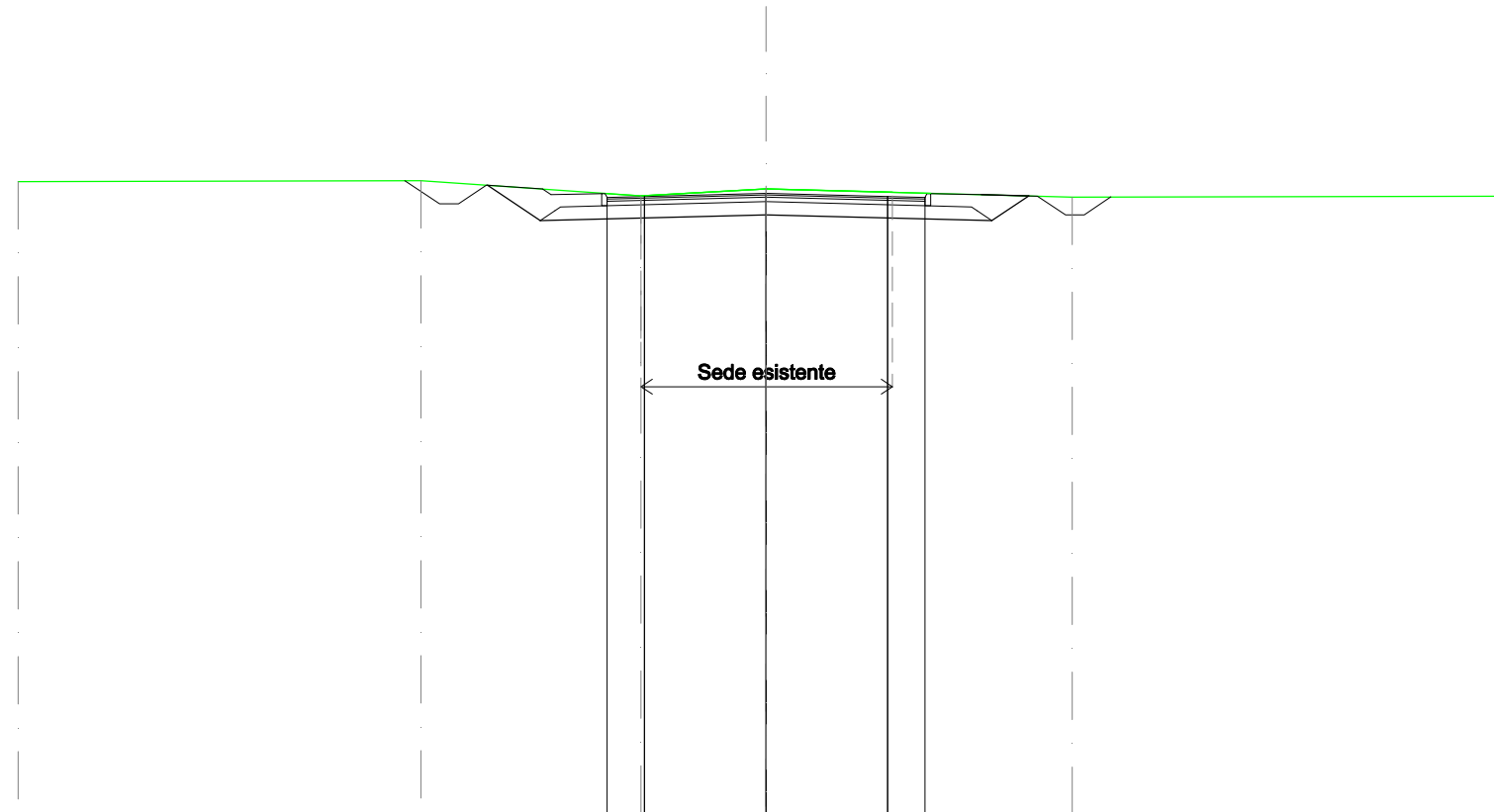
SCALA 1:200

QT.RIF. 40,000

QUOTE TERRENO	57,063		56,899	56,667	56,849		56,617
DIST. PARZIALI TERRENO		15,699	0,946	3,354		20,000	
DIST. PROGR. TERRENO	-20,000		-4,301	-3,354	0,000		-20,000
QUOTE STRATO SUP.		56,950	56,915	56,870	56,849	56,808	56,739
DIST. PARZIALI STRATO SUP.		0,779	0,500	0,750	1,500	1,350	0,750
DIST. PROGR. STRATO SUP.		-8,452	-5,923	-3,854	-4,504	-4,404	-4,354

SCAVI E BONIFICHE	
STERRO	9,178 m ²
SCARIFICA SEDE ESISTENTE	6,720 m
FOSSO	1,361 m ²
RILEVATI	
TERRENO VEGETALE	2,982 m
SOVRASTRUTTURA STRADALE	
STRATO DI USURA	8,500 m
STRATO DI BINDER	8,500 m
STRATO DI BASE	8,500 m
STRATO DI FONDAZIONE	4,036 m ²
MANUFATTI	
CORDOLO	0,091 m ²

SEZIONE N.: 2
 QT. PROGETTO: 56,649
 DIST.PROG.: 20,000
 DIST.PREC.: 20,000
 DIST.SUCC.: 20,000



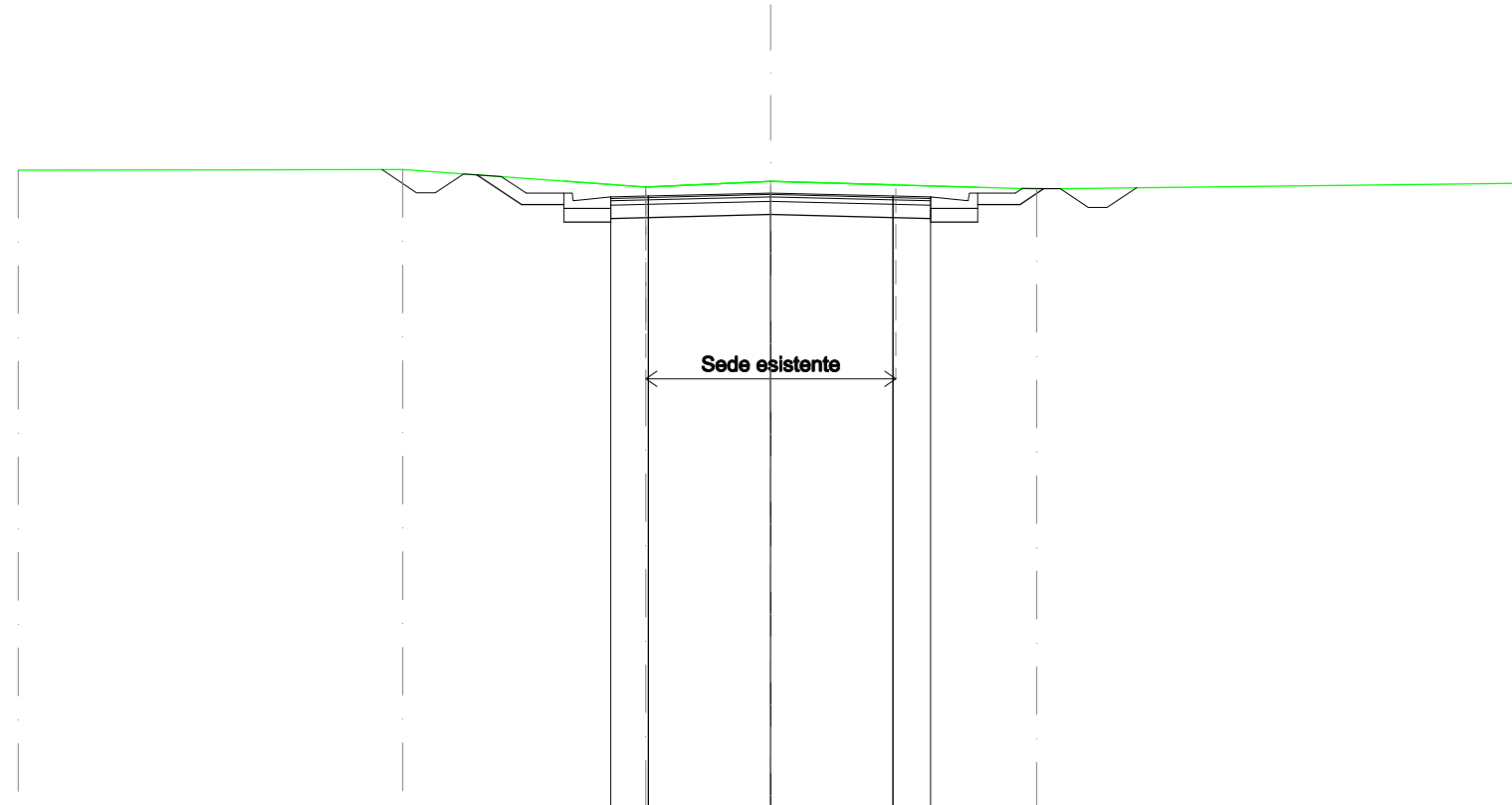
SCALA 1:200

QT.RIF. 40,000

QUOTE TERRENO			56,968			56,966		56,583	56,775		56,554		56,576
DIST. PARZIALI TERRENO				10,769			5,887	3,345		8,187		11,813	
DIST. PROGR. TERRENO			-20,000			-9,231		-3,345	0,000		8,187		-20,000
QUOTE STRATO SUP.						56,994	56,373	56,643	56,649		56,568		
DIST. PARZIALI STRATO SUP.						0,932	0,500	0,750	1,360	1,000	3,250	3,250	1,000
DIST. PROGR. STRATO SUP.						-9,660	-8,728	-8,228	-7,478	-5,978	-3,750	-4,400	-4,300

SCAVI E BONIFICHE	
STERRO	11,603 m ²
SCARIFICA SEDE ESISTENTE	6,650 m
FOSSO	1,421 m ²
RILEVATI	
TERRENO VEGETALE	3,028 m
SOVRASTRUTTURA STRADALE	
STRATO DI USURA	8,500 m
STRATO DI BINDER	8,500 m
STRATO DI BASE	8,500 m
STRATO DI FONDAZIONE	2,975 m ²
MANUFATTI	
CANALETTA	0,694 m ²
STRATO DI FONDAZIONE CANALETTA	0,925 m ²

SEZIONE N.: 3
 QT. PROGETTO: 56,376
 DIST.PROG.: 40,000
 DIST.PREC.: 20,000
 DIST.SUCC.: 20,000



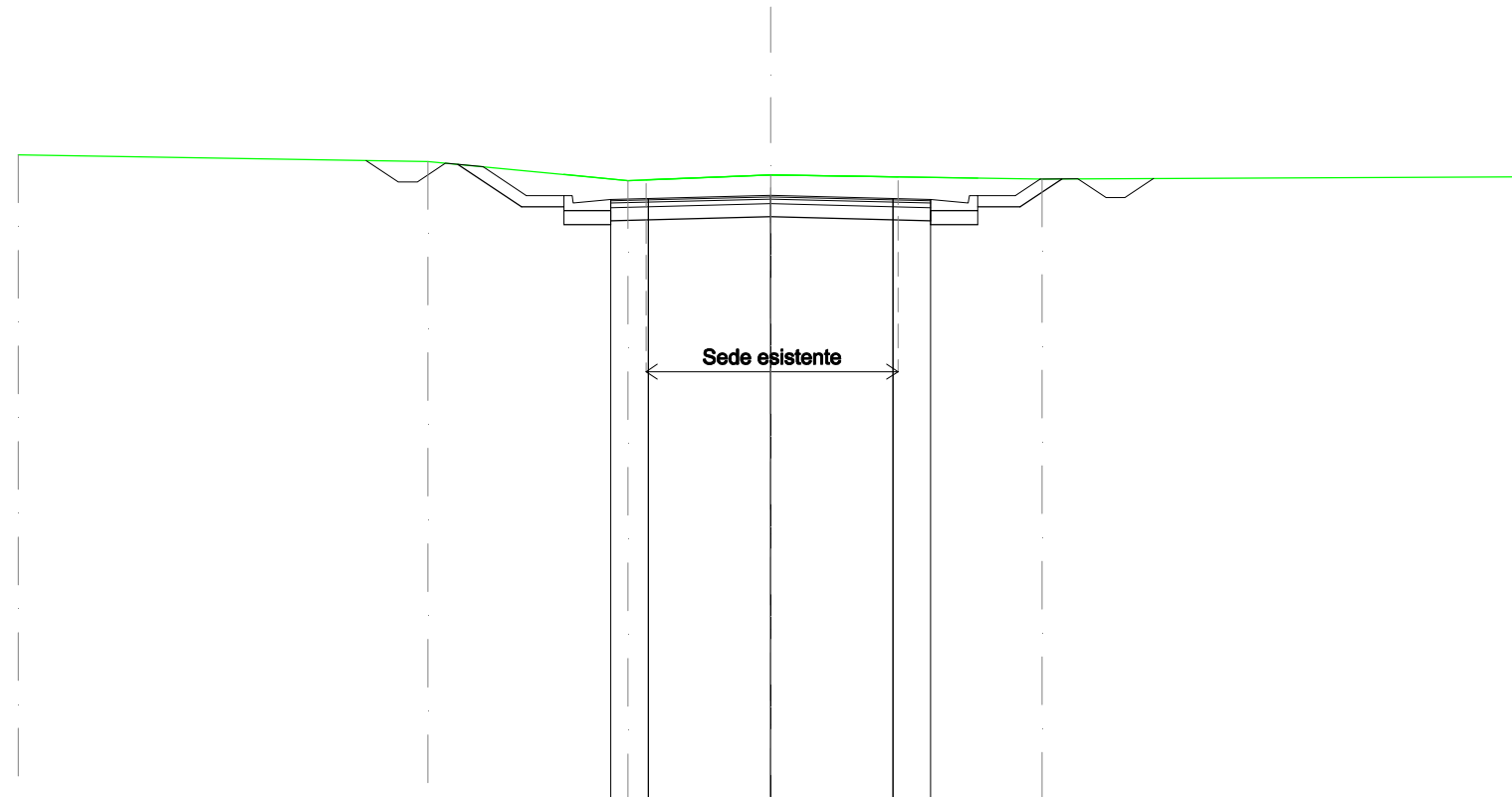
SCALA 1:200

QT.RIF. 40,000

QUOTE TERRENO		56,982		57,000		56,537		56,683		56,486		56,637
DIST. PARZIALI TERRENO			10,220		6,455		3,325		7,070		12,930	
DIST. PROGR. TERRENO		-20,000		-8,780		-3,325		0,000		7,070		-20,000
QUOTE STRATO SUP.				56,999		56,384		56,376		56,294		56,517
DIST. PARZIALI STRATO SUP.				0,922		0,500		1,000		1,250		0,785
DIST. PROGR. STRATO SUP.				-10,336		-9,414		-3,250		-4,250		-9,726

SCAVI E BONIFICHE	
STERRO	15,680 m ²
SCARIFICA SEDE ESISTENTE	6,697 m
FOSSO	1,360 m ²
RILEVATI	
TERRENO VEGETALE	4,172 m
SOVRASTRUTTURA STRADALE	
STRATO DI USURA	8,500 m
STRATO DI BINDER	8,500 m
STRATO DI BASE	8,500 m
STRATO DI FONDAZIONE	2,975 m ²
MANUFATTI	
CANALETTA	0,694 m ²
STRATO DI FONDAZIONE CANALETTA	0,925 m ²

SEZIONE N.: 4
 QT. PROGETTO: 56,102
 DIST.PROG.: 60,000
 DIST.PREC.: 20,000
 DIST.SUCC.: 20,000



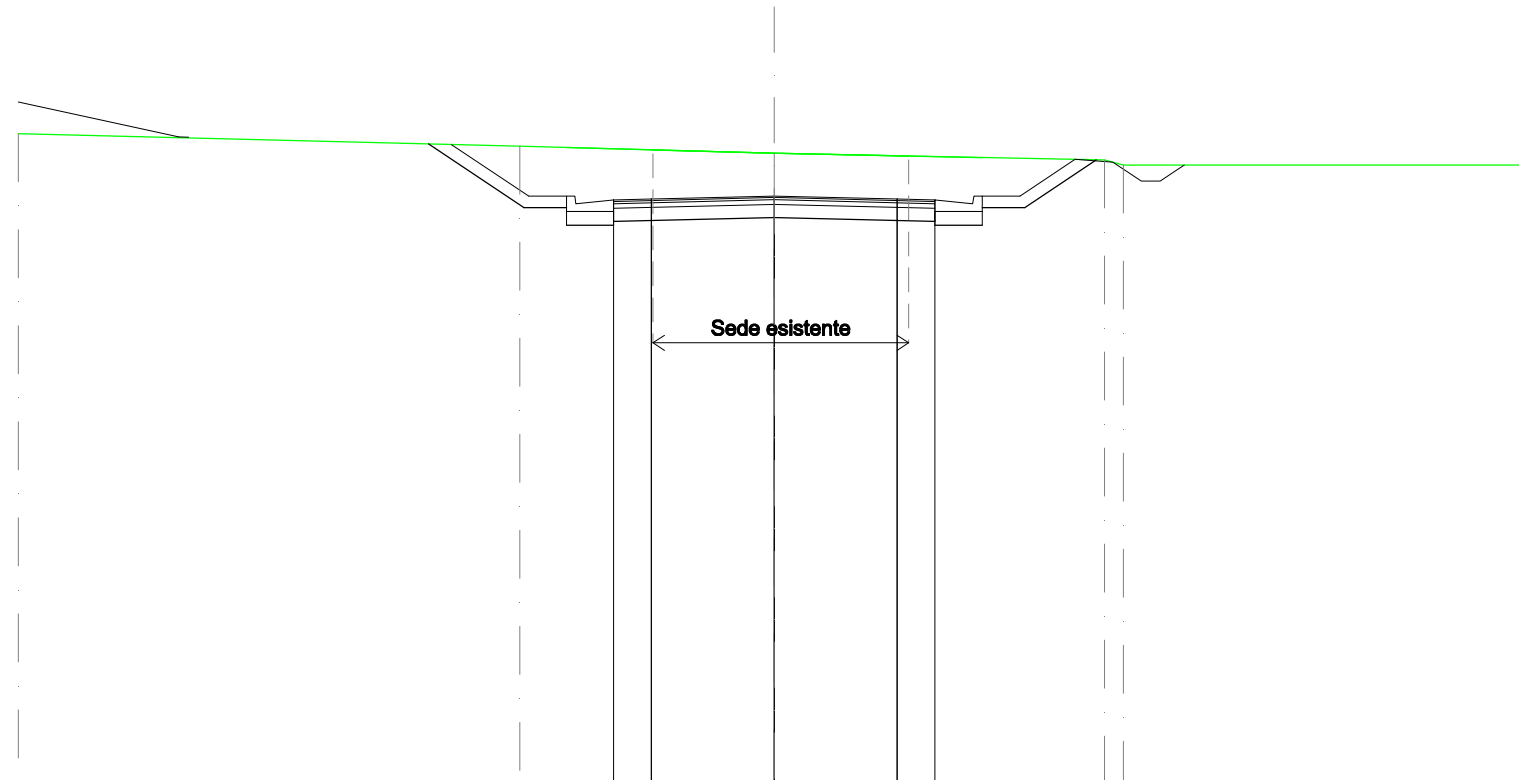
SCALA 1:200

QT.RIF. 40,000

QUOTE TERRENO		57,176		57,000		56,496		56,643		56,536		56,593																												
DIST. PARZIALI TERRENO			10,884		5,321		3,796		7,211		12,789																													
DIST. Progr. TERRENO		-20,000		-9,116		-3,796		0,000		7,211		-20,000																												
QUOTE STRATO SUP.				57,026		56,455		56,455		56,955		56,861		56,096		56,096		55,996		56,021		56,102		56,021		55,996		56,096		56,096		56,537		56,540		56,040		56,040		56,549
DIST. PARZIALI STRATO SUP.				0,666		0,500		0,750		1,000		1,146		1,000		1,250		1,000		3,250		3,250		1,000		1,250		1,000		0,661		1,000		0,750		0,500		0,763		
DIST. Progr. STRATO SUP.				-10,752		-9,896		-9,396		-8,646		-7,646		-6,500		-5,500		-4,250		-3,250		0,000		-3,250		-4,250		-5,500		-6,500		-7,161		-8,161		-8,910		-9,410		-10,173

SCAVI E BONIFICHE	
STERRO	26,286 m ²
SCARIFICA SEDE ESISTENTE	6,759 m
FOSSO	0,514 m ²
RILEVATI	
TERRENO VEGETALE	6,214 m
SOVRASTRUTTURA STRADALE	
STRATO DI USURA	8,500 m
STRATO DI BINDER	8,500 m
STRATO DI BASE	8,500 m
STRATO DI FONDAZIONE	2,975 m ²
MANUFATTI	
CANALETTA	0,694 m ²
STRATO DI FONDAZIONE CANALETTA	0,925 m ²

SEZIONE N.: 6
 QT. PROGETTO: 55,556
 DIST.PROG.: 100,000
 DIST.PREC.: 20,000
 DIST.SUCC.: 10,212



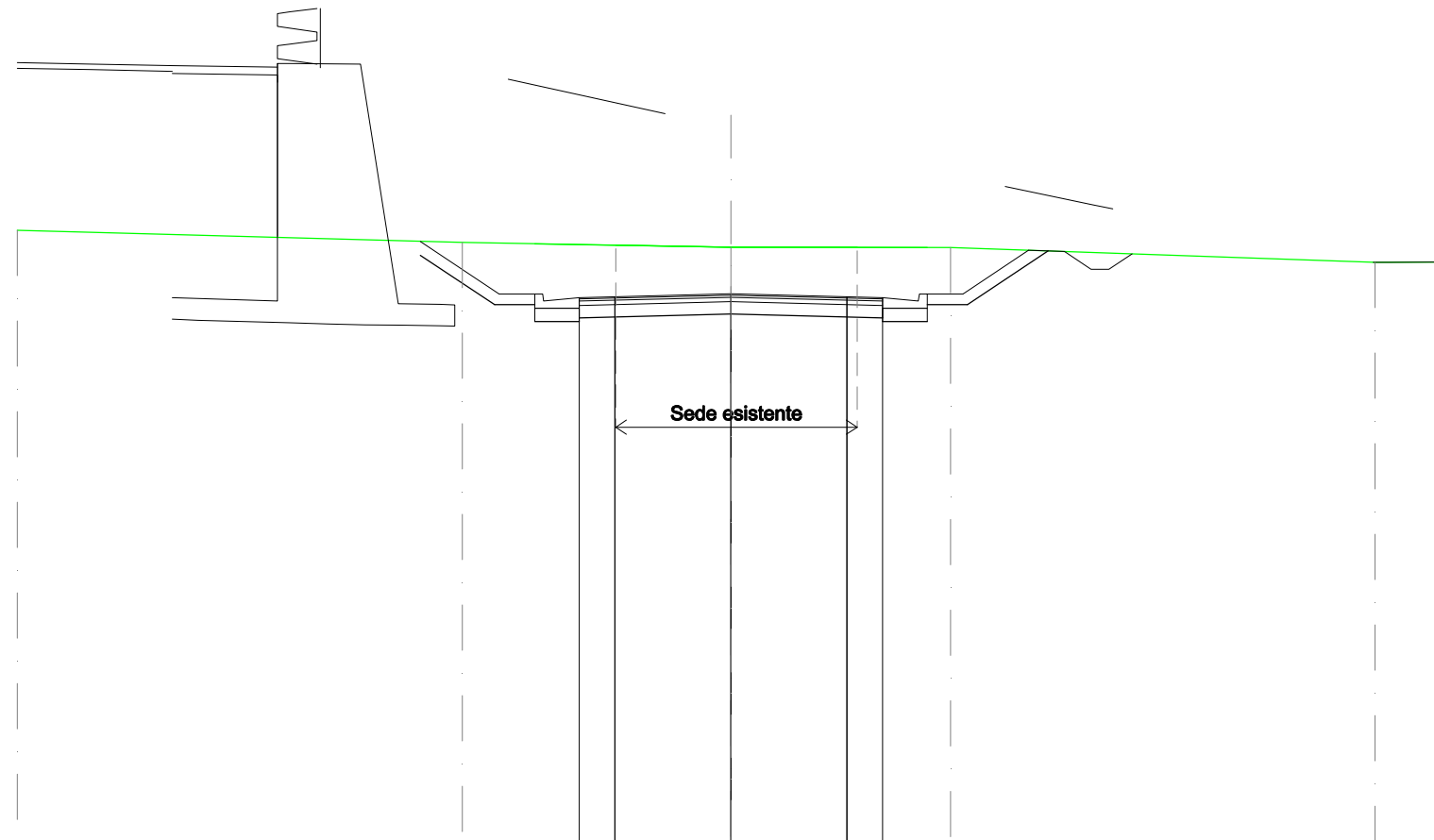
SCALA 1:200

QT.RIF. 40,000

QUOTE TERRENO		57,206		56,870		56,684		56,506	56,374		56,374
DIST. PARZIALI TERRENO			13,268		6,732		8,735	0,499		10,766	
DIST. PROGR. TERRENO		-20,000		-6,732		0,000		8,735	9,234		-20,000
QUOTE STRATO SUP.			56,916	55,550	55,550	55,450	55,475		55,556	55,475	55,550
DIST. PARZIALI STRATO SUP.			2,048	1,000	1,250	1,000	3,250	3,250	1,000	1,250	1,000
DIST. PROGR. STRATO SUP.			-8,548	-6,500	-5,500	-4,250	-3,250	0,000	3,250	4,250	5,500

SCAVI E BONIFICHE	
STERRO	29,547 m ²
SCARIFICA SEDE ESISTENTE	6,766 m
FOSSO	0,558 m ²
RILEVATI	
TERRENO VEGETALE	6,860 m
SOVRASTRUTTURA STRADALE	
STRATO DI USURA	8,500 m
STRATO DI BINDER	8,500 m
STRATO DI BASE	8,500 m
STRATO DI FONDAZIONE	2,975 m ²
MANUFATTI	
CANALETTA	0,694 m ²
STRATO DI FONDAZIONE CANALETTA	0,925 m ²

SEZIONE N.: 7
 QT. PROGETTO: 55,416
 DIST.PROG.: 110,212
 DIST.PREC.: 10,212
 DIST.SUCC.: 0,010



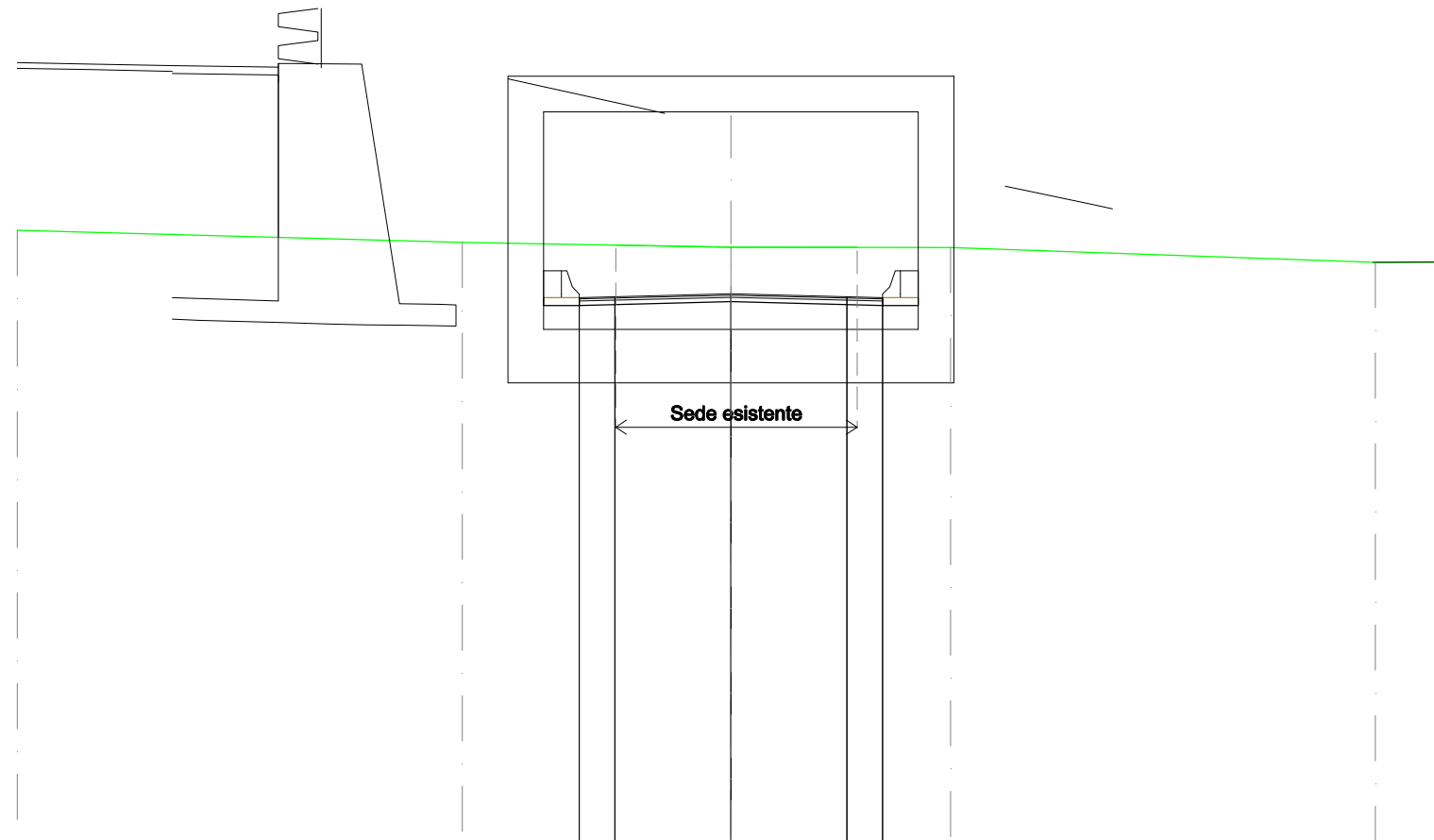
SCALA 1:200

QT.RIF. 40,000

QUOTE TERRENO		57,196		56,853		56,719		56,715		56,296	56,307							
DIST. PARZIALI TERRENO			12,471		7,529		6,152		11,897		1,951							
DIST. PROGR. TERRENO		-20,000		-7,529		0,000		6,152		-18,049	-20,000							
QUOTE STRATO SUP.				56,879	55,410	55,410	55,310	55,335	55,416	55,335	55,310	55,410	56,638	56,603	56,103	56,103	56,536	
DIST. PARZIALI STRATO SUP.				2,202	1,000	1,250	1,000	3,250	3,250	1,000	1,250	1,000	1,841	1,000	0,750	0,900	0,650	
DIST. PROGR. STRATO SUP.				-8,702	-6,500	-5,500	-4,250	-3,250	0,000	3,250	4,250	5,500	6,500	8,341	9,341	10,090	10,590	11,240

SCAVI E BONIFICHE	
STERRO	16,891 m ²
SCARIFICA SEDE ESISTENTE	6,766 m
SOVRASTRUTTURA STRADALE	
STRATO DI USURA	8,500 m
STRATO DI BINDER	8,500 m
STRATO DI BASE	8,500 m
MANUFATTI	
STRATO DI FONDAZIONE MARCIAPIEDE	0,440 m ²

SEZIONE N.: 8
 QT. PROGETTO: 55,416
 DIST.PROG.: 110,222
 DIST.PREC.: 0,010
 DIST.SUCC.: 23,590



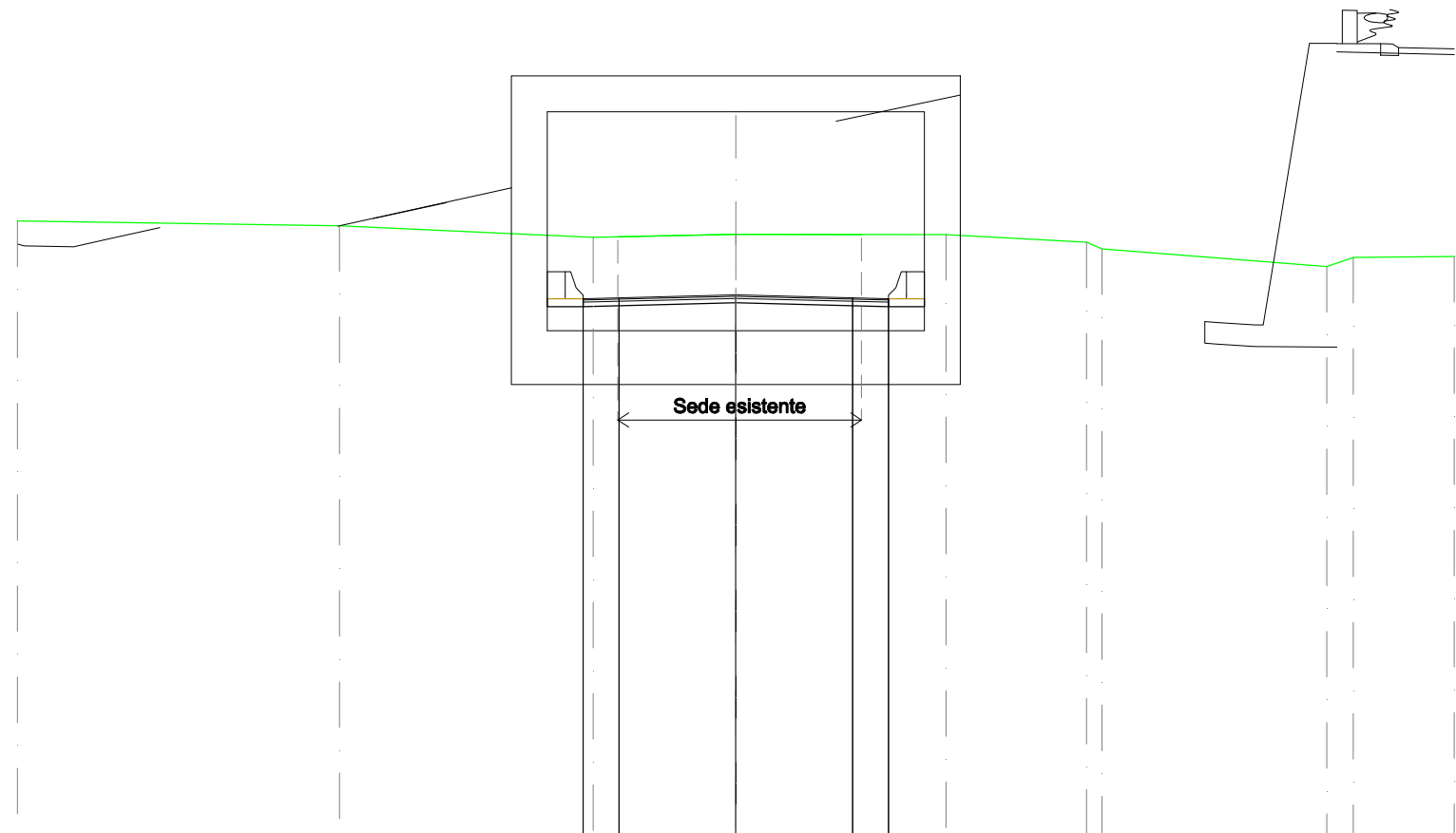
SCALA 1:200

QT.RIF. 40,000

QUOTE TERRENO		57,196		56,853		56,719		56,715		56,296	56,307
DIST. PARZIALI TERRENO			12,468		7,532		6,157		11,902		1,941
DIST. PROGR. TERRENO		-20,000		-7,532		0,000		-6,157		-18,059	-20,000
QUOTE STRATO SUP.					55,270	55,510	55,335	55,416	55,335	55,270	55,310
DIST. PARZIALI STRATO SUP.					1,000	3,250	3,250	1,000			
DIST. PROGR. STRATO SUP.					-4,250	-3,250	0,000	3,250	4,250		

SCAVI E BONIFICHE	
STERRO	20,389 m ²
SCARIFICA SEDE ESISTENTE	6,780 m
SOVRASTRUTTURA STRADALE	
STRATO DI USURA	8,500 m
STRATO DI BINDER	8,500 m
STRATO DI BASE	8,500 m
MANUFATTI	
STRATO DI FONDAZIONE MARCIAPIEDE	0,440 m ²

SEZIONE N.: 9
 QT. PROGETTO: 55,094
 DIST.PROG.: 133,812
 DIST.PREC.: 23,590
 DIST.SUCC.: 0,010



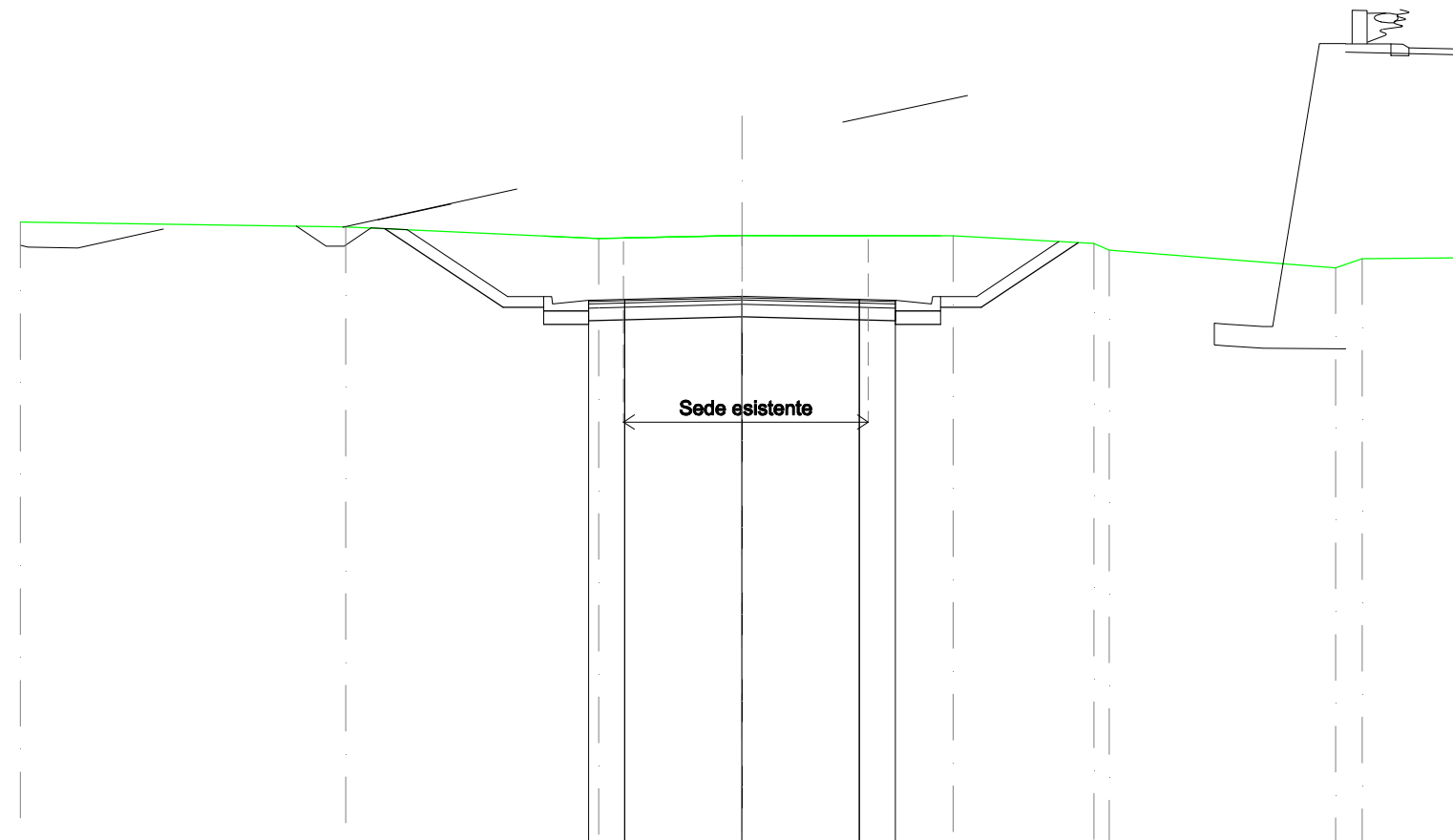
SCALA 1:200

QT.RIF. 40,000

QUOTE TERRENO		57,156		57,021		56,694		56,776		56,768		56,556		56,370		55,886		56,134		56,164
DIST. PARZIALI TERRENO			8,963		7,066		3,971		5,848		3,912		6,260		0,736		2,815			
DIST. PROGR. TERRENO		-20,000		-11,037		-3,971		0,000		-5,848		-9,760		-10,189		-16,449		-17,185		-20,000
QUOTE STRATO SUP.						54,948		55,094		55,013		54,948		54,988						
DIST. PARZIALI STRATO SUP.						1,000		3,250		3,250		1,000								
DIST. PROGR. STRATO SUP.						-4,250		-3,250		0,000		-3,250		-4,250						

SCAVI E BONIFICHE	
STERRO	35,877 m ²
SCARIFICA SEDE ESISTENTE	6,780 m
FOSSO	0,693 m ²
RILEVATI	
TERRENO VEGETALE	8,082 m
SOVRASTRUTTURA STRADALE	
STRATO DI USURA	8,500 m
STRATO DI BINDER	8,500 m
STRATO DI BASE	8,500 m
STRATO DI FONDAZIONE	2,975 m ²
MANUFATTI	
CANALETTA	0,694 m ²
STRATO DI FONDAZIONE CANALETTA	0,925 m ²

SEZIONE N.: 10
 QT. PROGETTO: 55,094
 DIST.PROG.: 133,822
 DIST.PREC.: 0,010
 DIST.SUCC.: 26,178



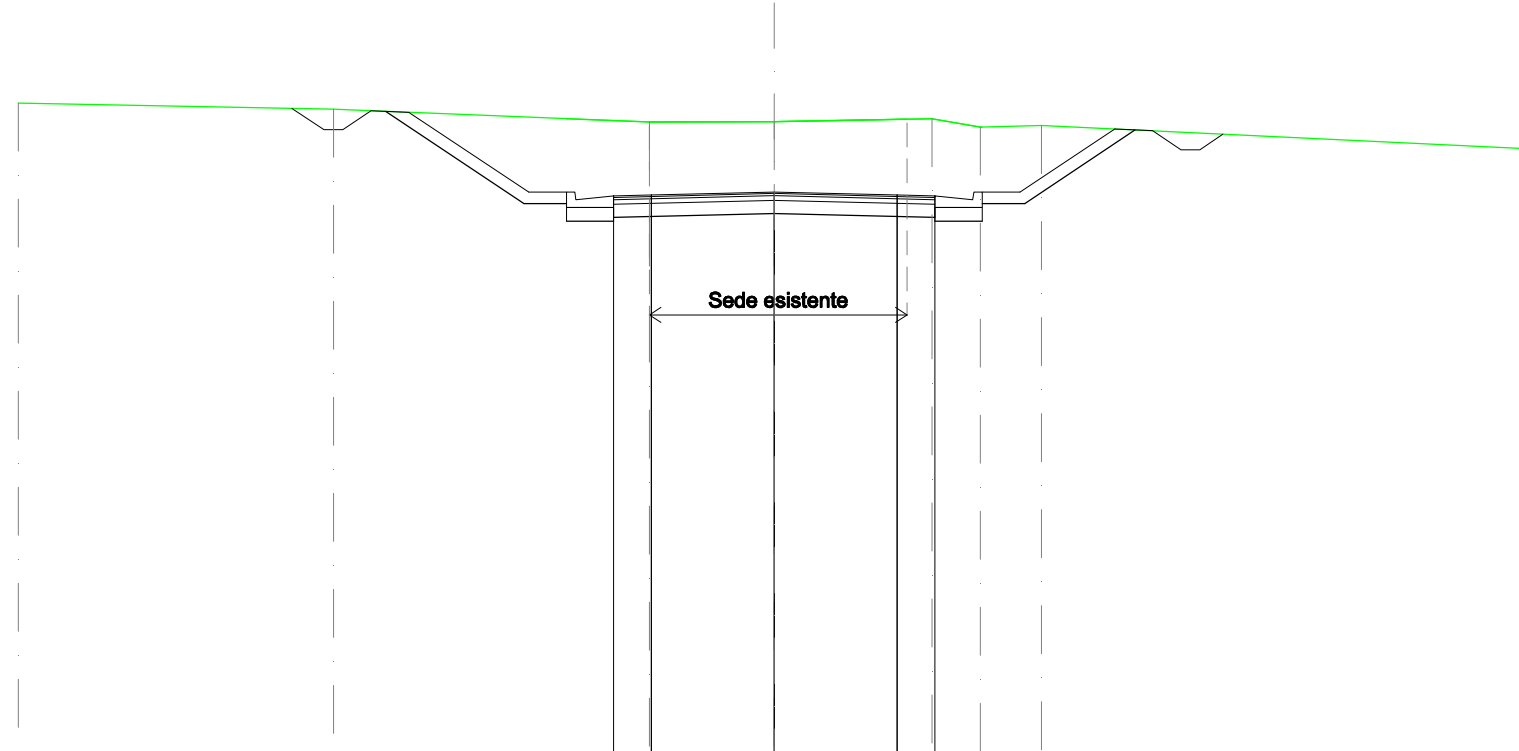
SCALA 1:200

QT.RIF. 40,000

QUOTE TERRENO			57,156		57,020		56,694	56,776		56,768	56,556	56,371		55,886	56,134	56,164				
DIST. PARZIALI TERRENO		9,020		7,009		3,971		5,845		3,904		6,271	0,736	2,815						
DIST. Progr. TERRENO		-20,000		-10,980		-3,971		0,000		5,845		9,750	10,178		16,449	17,185	20,000			
QUOTE STRATO SUP.				57,041	56,487	56,487	56,987	56,941		55,087	55,087	54,987	55,087	55,087		56,609				
DIST. PARZIALI STRATO SUP.				0,830	0,500	0,750	1,000	2,779		1,000	1,250	1,000	3,250	3,250		1,000	1,250	1,000	2,281	
DIST. Progr. STRATO SUP.				-12,358	-11,528	-11,028	-10,279	-9,279		-6,500	-5,500	-4,250	-3,250		0,000	3,250	4,250	5,500	6,500	8,781

SCAVI E BONIFICHE	
STERRO	39,917 m ²
SCARIFICA SEDE ESISTENTE	6,810 m
FOSSO	1,233 m ²
RILEVATI	
TERRENO VEGETALE	8,822 m
SOVRASTRUTTURA STRADALE	
STRATO DI USURA	8,500 m
STRATO DI BINDER	8,500 m
STRATO DI BASE	8,500 m
STRATO DI FONDAZIONE	2,975 m ²
MANUFATTI	
CANALETTA	0,694 m ²
STRATO DI FONDAZIONE CANALETTA	0,925 m ²

SEZIONE N.: 11
 QT. PROGETTO: 54,895
 DIST.PROG.: 160,000
 DIST.PREC.: 26,178
 DIST.SUCC.: 20,000



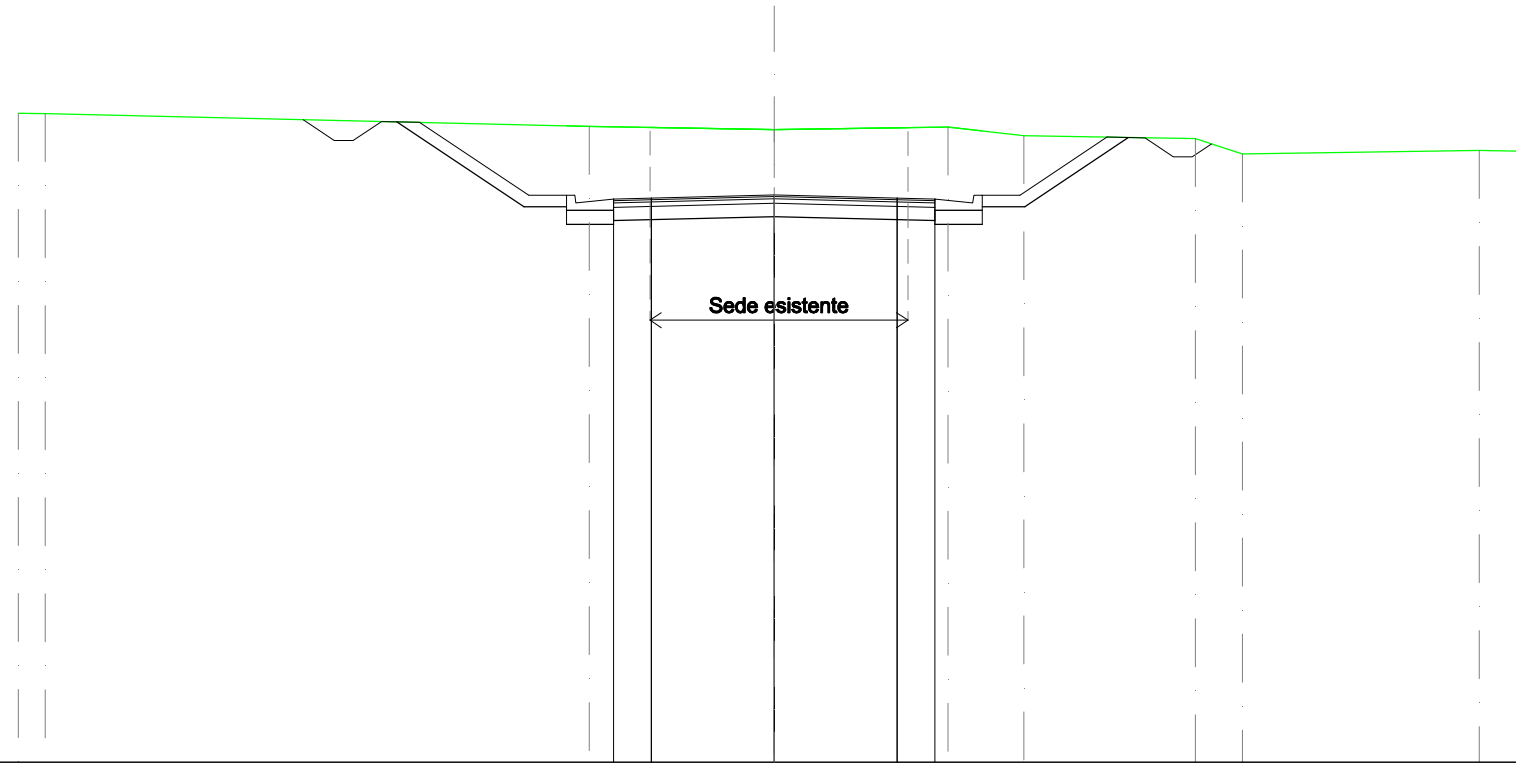
SCALA 1:200

QT.RIF. 40,000

QUOTE TERRENO			57,247			57,083			56,743	56,754		56,834	56,610	56,655			56,031
DIST. PARZIALI TERRENO			8,336			8,362			3,302	4,174		1,275	1,616				12,935
DIST. PROGR. TERRENO			-20,000			-11,664			-3,302	0,000		4,174	5,449	7,065			-20,000
QUOTE STRATO SUP.						57,104			54,889	54,895		54,814	54,889	54,889			56,561
DIST. PARZIALI STRATO SUP.						0,843			1,000	3,250		1,000	1,250	1,000			1,000
DIST. PROGR. STRATO SUP.						-12,760			-6,500	0,000		-3,250	-4,250	-6,500			-9,008
						-11,917			-5,500			-4,250	-5,500	-9,008			10,008
						-11,417			-4,250			-5,500	-5,500	-9,008			10,757
						-10,667			-3,250			-5,500	-5,500	-9,008			11,257
						-9,667						-6,500	-6,500	-9,008			11,872

SCAVI E BONIFICHE	
STERRO	37,521 m ²
SCARIFICA SEDE ESISTENTE	6,827 m
FOSSO	1,222 m ²
RILEVATI	
TERRENO VEGETALE	8,248 m
SOVRASTRUTTURA STRADALE	
STRATO DI USURA	8,500 m
STRATO DI BINDER	8,500 m
STRATO DI BASE	8,500 m
STRATO DI FONDAZIONE	2,975 m ²
MANUFATTI	
CANALETTA	0,694 m ²
STRATO DI FONDAZIONE CANALETTA	0,925 m ²

SEZIONE N.: 12
 QT. PROGETTO: 54,999
 DIST.PROG.: 180,000
 DIST.PREC.: 20,000
 DIST.SUCC.: 20,000



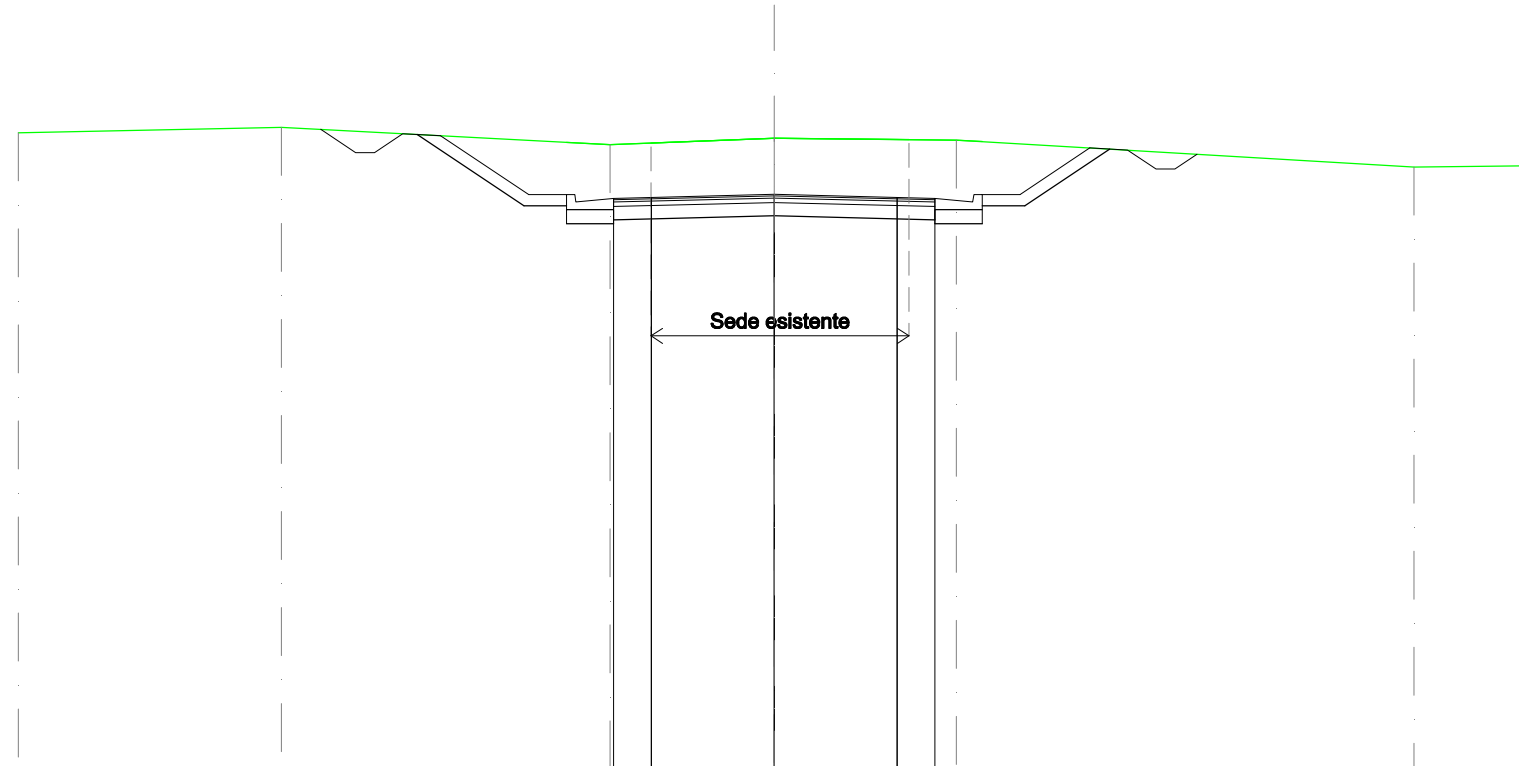
SCALA 1:200

QT.RIF. 40,000

QUOTE TERRENO		57,162	57,152		56,816	56,728	56,798	56,572		56,488	56,083	56,179	56,151										
DIST. PARZIALI TERRENO		0,711	14,391		4,898	4,599	2,003	4,535		1,243	6,266	1,354											
DIST. PROGR. TERRENO		-20,000	-19,289		-4,898	0,000	4,599	6,602		11,137	12,380	18,646	20,000										
QUOTE STRATO SUP.				56,993	56,444	56,444	56,944	56,921		54,993	54,993	54,993	54,918	54,999	54,918	54,993	54,993	56,531	56,513	56,013	56,013	56,350	
DIST. PARZIALI STRATO SUP.				0,822	0,500	0,750	1,000	2,891		1,000	1,250	1,000	3,250	3,250	1,000	1,250	1,000	2,307	1,000	0,750	0,500	0,505	
DIST. PROGR. STRATO SUP.				-12,463	-11,641	-11,141	-10,391	-9,391		-6,500	-5,500	-4,250	-3,250	0,000	3,250	4,250	5,500	6,500	8,807	9,807	10,556	11,056	11,562

SCAVI E BONIFICHE	
STERRO	30,949 m ²
SCARIFICA SEDE ESISTENTE	6,820 m
FOSSO	1,255 m ²
RILEVATI	
TERRENO VEGETALE	7,021 m
SOVRASTRUTTURA STRADALE	
STRATO DI USURA	8,500 m
STRATO DI BINDER	8,500 m
STRATO DI BASE	8,500 m
STRATO DI FONDAZIONE	2,975 m ²
MANUFATTI	
CANALETTA	0,694 m ²
STRATO DI FONDAZIONE CANALETTA	0,925 m ²

SEZIONE N.: 13
 QT. PROGETTO: 55,231
 DIST.PROG.: 200,000
 DIST.PREC.: 20,000
 DIST.SUCC.: 20,000



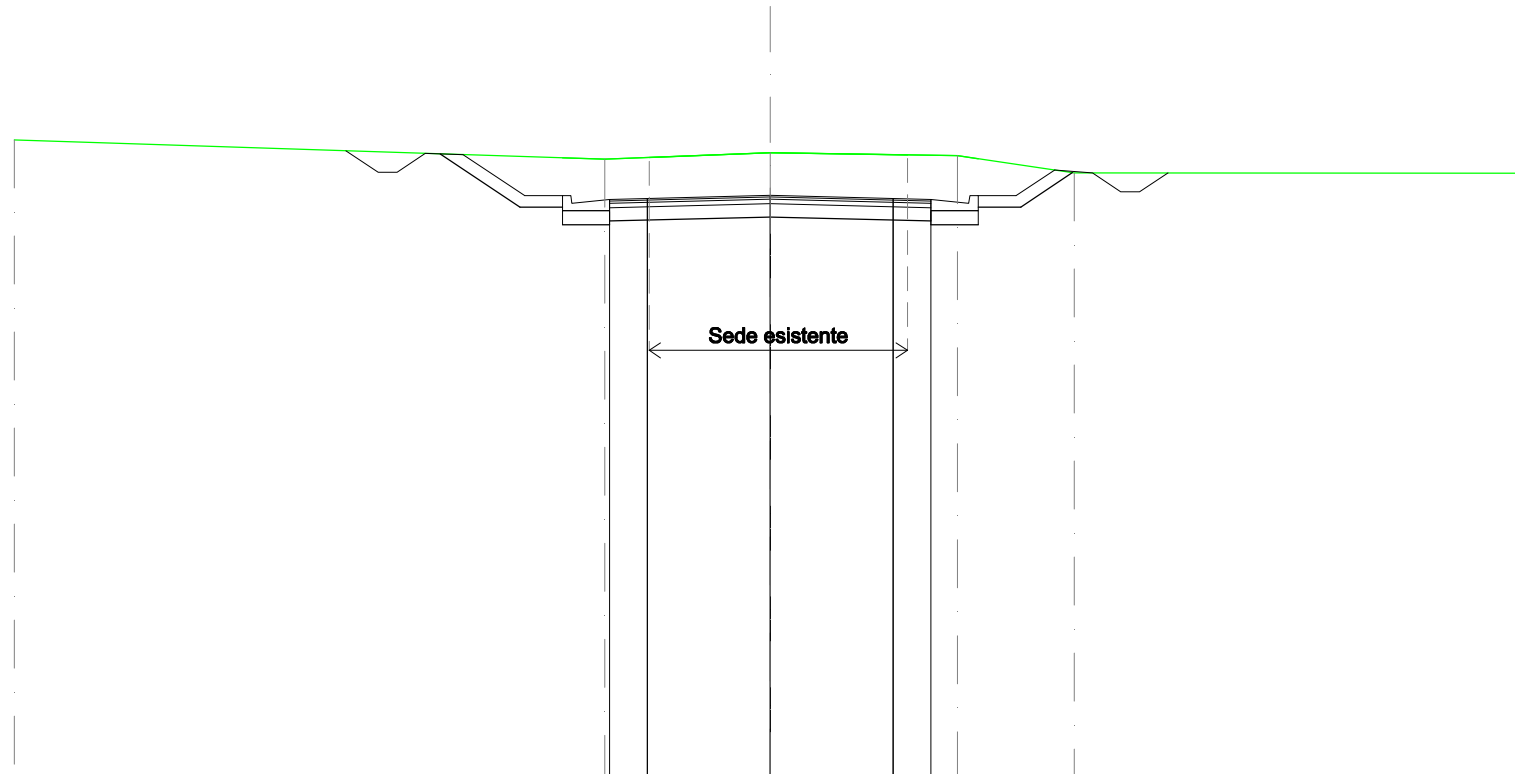
SCALA 1:200

QT.RIF. 40,000

QUOTE TERRENO		56,853	57,000	56,544	56,714	56,665	55,949	55,984
DIST. PARZIALI TERRENO		6,956	8,697	4,347	4,819	12,103	3,078	
DIST. PROGR. TERRENO		-20,000	-13,044	-4,347	0,000	-4,819	-16,922	-20,000
QUOTE STRATO SUP.			56,945 56,332 56,332 56,832 56,779	55,225 55,225 55,125 55,150	55,231	55,150 55,125 55,225 55,225	56,456 56,397 55,897 55,897 56,288	
DIST. PARZIALI STRATO SUP.			0,820 0,500 0,750 1,000 2,331	1,000 1,250 1,000	3,250	3,250 1,000 1,250 1,000 1,846	1,000 0,750 0,500 0,587	
DIST. PROGR. STRATO SUP.			-12,001 -11,080 -10,580 -8,831 -8,831	-6,500 -5,500	-4,250 -3,250	0,000	-3,250 -4,250 -5,500 -6,500 -8,346 -9,346 -10,096 -10,586 -11,183	

SCAVI E BONIFICHE	
STERRO	23,868 m ²
SCARIFICA SEDE ESISTENTE	6,833 m
FOSSO	1,317 m ²
RILEVATI	
TERRENO VEGETALE	5,185 m
SOVRASTRUTTURA STRADALE	
STRATO DI USURA	8,500 m
STRATO DI BINDER	8,500 m
STRATO DI BASE	8,500 m
STRATO DI FONDAZIONE	2,975 m ²
MANUFATTI	
CANALETTA	0,694 m ²
STRATO DI FONDAZIONE CANALETTA	0,925 m ²

SEZIONE N.: 14
 QT. PROGETTO: 55,463
 DIST.PROG.: 220,000
 DIST.PREC.: 20,000
 DIST.SUCC.: 20,000



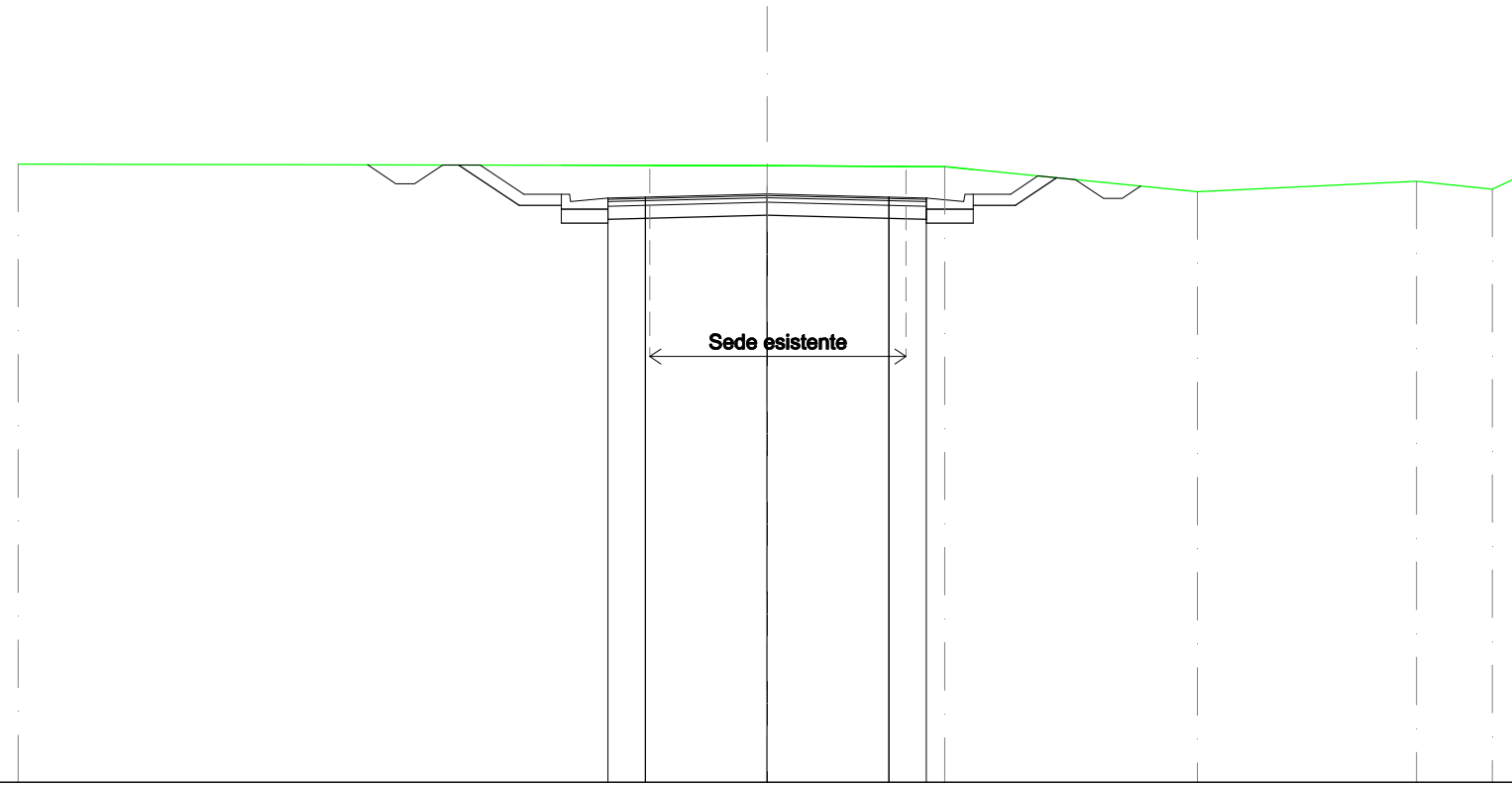
SCALA 1:200

QT.RIF. 40,000

QUOTE TERRENO		56,928		56,421	56,593	56,518	56,061		56,056
DIST. PARZIALI TERRENO			15,617		4,383	4,948	3,096		11,955
DIST. PROGR. TERRENO		-20,000		-4,383	0,000	-4,948	8,045		20,000
QUOTE STRATO SUP.			56,644	55,457	55,463	55,382	56,138	56,061	56,060
DIST. PARZIALI STRATO SUP.			0,852	1,000		1,000	1,000	0,750	0,748
DIST. PROGR. STRATO SUP.			-11,230	-6,500	-3,250	3,250	-7,522	-8,522	-10,519

SCAVI E BONIFICHE	
STERRO	19,026 m ²
SCARIFICA SEDE ESISTENTE	6,841 m
FOSSO	1,081 m ²
RILEVATI	
TERRENO VEGETALE	4,281 m
SOVRASTRUTTURA STRADALE	
STRATO DI USURA	8,500 m
STRATO DI BINDER	8,500 m
STRATO DI BASE	8,500 m
STRATO DI FONDAZIONE	2,975 m ²
MANUFATTI	
CANALETTA	0,694 m ²
STRATO DI FONDAZIONE CANALETTA	0,925 m ²

SEZIONE N.: 15
 QT. PROGETTO: 55,696
 DIST.PROG.: 240,000
 DIST.PREC.: 20,000
 DIST.SUCC.: 20,000



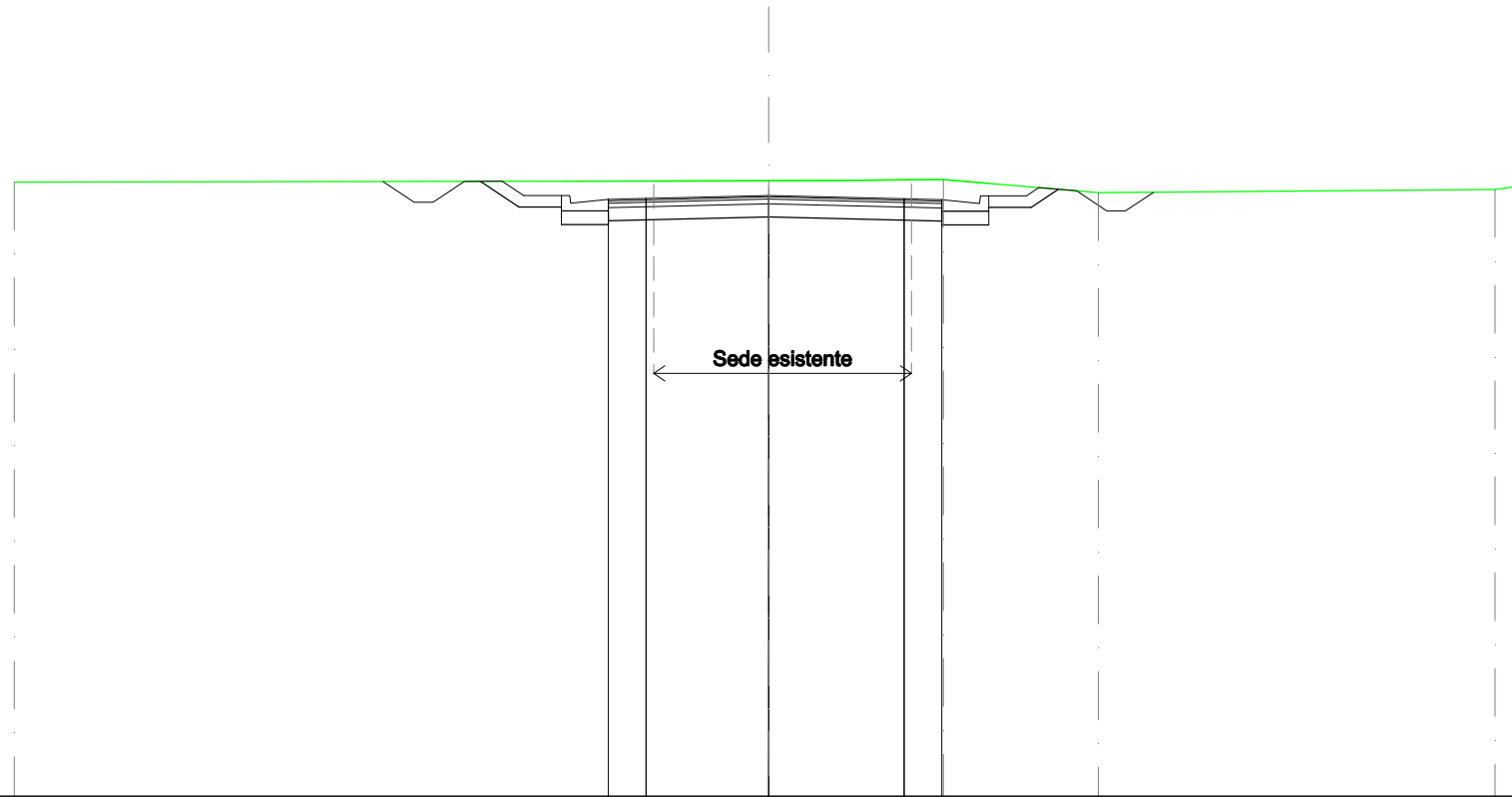
SCALA 1:200

QT.RIF. 40,000

QUOTE TERRENO			56,496			56,450		56,425		55,752		56,032	55,825	56,118																													
DIST. PARZIALI TERRENO				20,000			4,743		6,747		5,844	2,024	0,642																														
DIST. Progr. TERRENO			-20,000			0,000		4,743		11,490		17,334	19,358	20,000																													
QUOTE STRATO SUP.							56,475		55,970		55,970		56,470		56,468		55,690		55,690		55,590		55,615		55,696		55,615		55,690		56,177		56,077		55,577		55,577		55,904				
DIST. PARZIALI STRATO SUP.							0,757		0,500		0,750		1,000		1,167		1,000		1,250		1,000		3,250		3,250		1,000		1,250		1,000		0,731		1,000		0,750		0,500		0,489		
DIST. Progr. STRATO SUP.							-10,673		-9,916		-9,416		-8,667		-7,667		-6,500		-5,500		-4,250		-3,250		0,000		3,250		4,250		5,500		6,500		7,231		8,231		8,981		9,481		9,970

SCAVI E BONIFICHE	
STERRO	13,828 m ²
SCARIFICA SEDE ESISTENTE	6,836 m
FOSSO	1,346 m ²
RILEVATI	
TERRENO VEGETALE	3,078 m
SOVRASTRUTTURA STRADALE	
STRATO DI USURA	8,834 m
STRATO DI BINDER	8,834 m
STRATO DI BASE	8,834 m
STRATO DI FONDAZIONE	3,092 m ²
MANUFATTI	
CANALETTA	0,694 m ²
STRATO DI FONDAZIONE CANALETTA	0,925 m ²

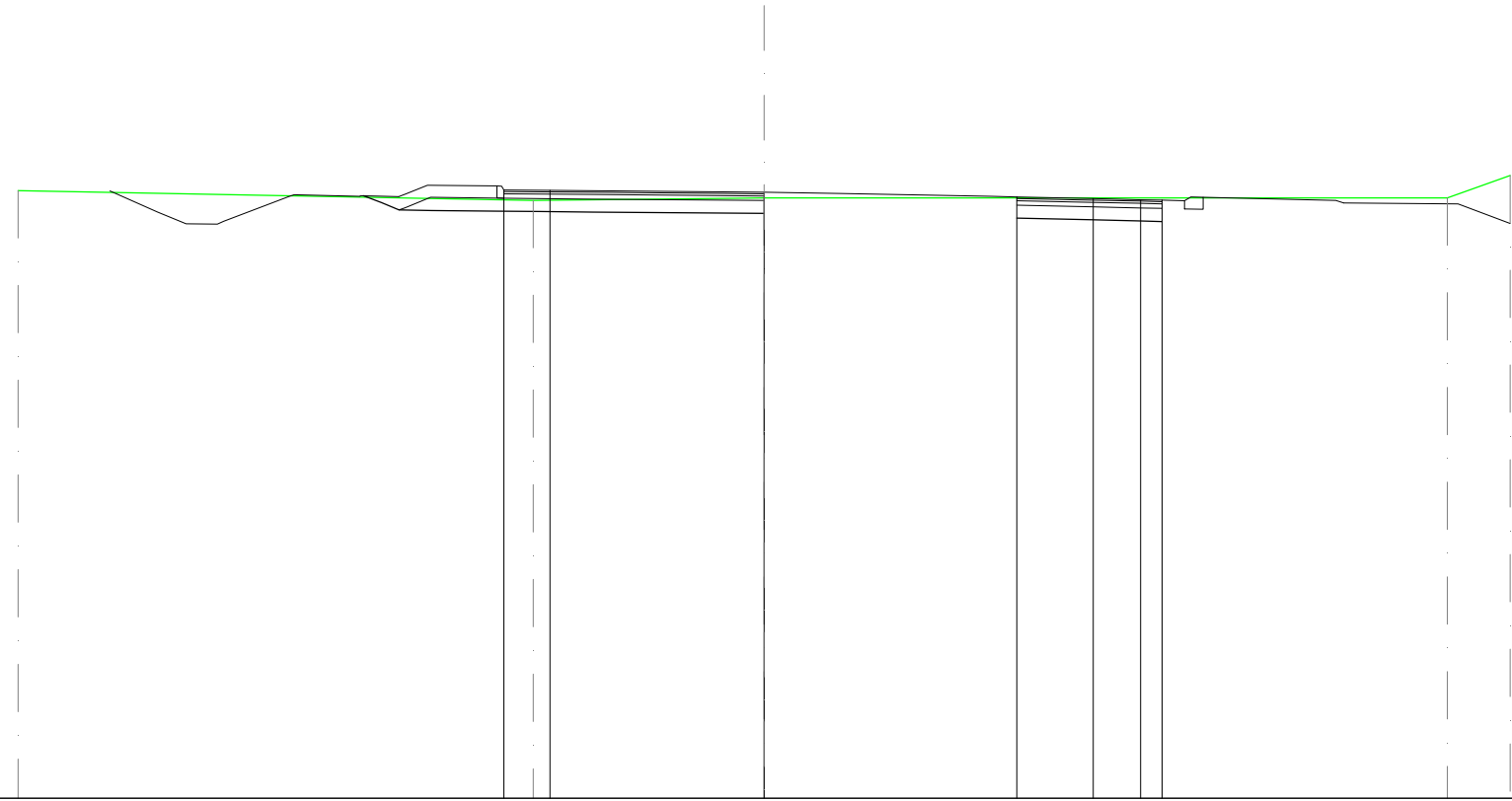
SEZIONE N.: 16
 QT. PROGETTO: 55,928
 DIST.PROG.: 260,000
 DIST.PREC.: 20,000
 DIST.SUCC.: 25,714



QUOTE TERRENO		56,279		56,314	56,345	56,000	56,087	56,189
DIST. PARZIALI TERRENO		20,000		4,625	4,110	10,518	0,747	
DIST. Progr. TERRENO		-20,000		0,000	4,625	8,735	19,253	-20,000
QUOTE STRATO SUP.			56,296 0,827 55,744 55,744 0,833 56,300 1,000 56,302 0,569 55,922 1,000 55,922 1,250 55,822 1,000 55,847		55,928	55,839 55,814 55,914 55,914 56,132 56,048 55,518 55,518 0,741 56,012		
DIST. PARZIALI STRATO SUP.			0,827 0,500 0,833 1,000 0,569 1,000 1,250 1,000 3,250	3,250	3,584	1,000 1,250 1,000 1,000 0,795 0,500 0,741		
DIST. Progr. STRATO SUP.			-10,229 -8,402 -8,902 -8,069 -7,069 -6,500 -5,500 -4,250 -3,250	0,000	-3,584 -4,584 -5,834 -6,834 -7,161 -8,161	-8,956 -9,456 -10,197		

SCAVI E BONIFICHE	
STERRO	5,743 m ²
RILEVATI	
RILEVATO	0,002 m ²
SOVRASTRUTTURA STRADALE	
STRATO DI USURA	10,879 m
STRATO DI BINDER	10,879 m
STRATO DI BASE	10,879 m
STRATO DI FONDAZIONE	4,641 m ²
MANUFATTI	
CORDOLO	0,057 m ²

SEZIONE N.: 17
 QT. PROGETTO: 56,247
 DIST.PROG.: 285,714
 DIST.PREC.: 25,714



SCALA 1:200

QT.RIF. 40,000

QUOTE TERRENO			56,292			56,026		56,091			56,091	56,692						
DIST. PARZIALI TERRENO				13,811			6,189			18,308		1,692						
DIST. PROGR. TERRENO			-20,000			-6,189		0,000			-18,308	-20,000						
QUOTE STRATO SUP.				56,155	56,128	56,412	56,092	56,412	56,408	56,306	56,086	56,306	56,294	56,247	56,119	56,077	56,047	56,032
DIST. PARZIALI STRATO SUP.				1,030	2,630	1,236	5,743		6,768	2,054	1,264	0,581						
DIST. PROGR. STRATO SUP.				-10,829	-9,799	-7,168	-7,042	-6,980	-5,743		0,000				-6,768	-8,821	-10,086	-10,667