


Variante alla SS12 da Buttapietra
alla tangenziale SUD di Verona

PROGETTO DEFINITIVO

COD. VE29

PROGETTAZIONE: RAGGRUPPAMENTO PROGETTISTI	MANDATARIA: 	MANDANTI:    
---	--	---


IL RESPONSABILE DELL'INTEGRAZIONE DELLE PRESTAZIONI SPECIALISTICHE: <i>Ing. Antonino Alvaro – SIGECO ENGINEERING srl Ordine Ingegneri Provincia di Cosenza n. A282</i>	PROGETTISTI: <i>Arch. Giuseppe Luciano – SIGECO Eng. srl Ordine Architetti di Reggio Cal. n. A2316 Ing. Francesco Tucci – IDROSTRADE srl Ordine Ingegneri Cosenza n. A922 Ing. Carmine Guido – NO.DO. e Serv. srl Ordine Ingegneri Cosenza n. A1379 Ing. Sandro D'Agostini – Ordine Ingegneri Belluno n. A457 Ing. Antonio Barci – BARCI Eng. srl Ordine Ingegneri Cosenza n. A1003</i>
IL COORDINATORE PER LA SICUREZZA IN FASE DI PROGETTAZIONE: <i>Arch. Giuseppe Luciano – SIGECO ENGINEERING srl Ordine Architetti Provincia di Reggio Calabria n. A2316</i>	GRUPPO DI PROGETTAZIONE: <i>Ing. Ovidio Italiano – SIGECO Eng. srl Ordine Ingegneri di Reggio Calabria n. A2177 Arch. Alessandra Alvaro – SIGECO Eng. srl Ordine Architetti Cosenza n. A1490 Ing. Gaetano Zupo – SIGECO Eng. srl Ordine Ingegneri Cosenza n. A5385 Geom. Giuseppe Crispino – SIGECO Eng. srl Collegio Geometri Potenza n. 2296 Ing. Paola Tucci – IDROSTRADE srl Ordine Ingegneri Cosenza n. A5488 Ing. Mario Francesco Perri – IDROSTRADE srl Ordine Ingegneri Cosenza n. A3784 Arch. Simona Tucci – IDROSTRADE srl Ordine Architetti Cosenza n. A1637 Ing. Roberto Scrivano – NO.DO. e Serv. srl Ordine Ingegneri Cosenza n. A2061 Ing. Emiliano Domestico – NO.DO. e Serv. srl Ordine Ingegneri Cosenza n. A5501 Geol. Carolina Simone – NO.DO. e Serv. srl Ordine Geologi della Calabria n. 730 Ing. Giorgio Barci – BARCI Eng. srl Ordine Ingegneri Prov. di Cosenza n. A5873</i>
I GEOLOGI: <i>Dott. Geol. Domenico Carrà – SIGECO Eng. srl Ordine Geologi della Calabria n. 641 Dott. Geol. Francesco Molinaro – SIGECO Eng. srl Ordine Geologi della Calabria n. 1063</i>	
VISTO:IL RESPONSABILE DEL PROCEDIMENTO: <i>Ing. Antonio Marsella</i>	
PROTOCOLLO:	DATA:

**Progetto Stradale
Viabilità secondaria Corte Bassa
Sezioni trasversali strada della corte bassa**

CODICE PROGETTO	NOME FILE	REV.	SCALA:
CO ME0029 D 2001	S03PS00TRASZ01_A		
	CODICE ELAB.		
	S03PS00TRASZ01	A	1:200
D			
C			
B			
A	Prima emissione	12/2021	Idro.Strade Srl Ing. F. Tucci Arch. G. Luciano Ing. A. Alvaro
REV.	DESCRIZIONE	DATA	SOCIETA' REDATTO VERIFICATO APPROVATO

SCAVI E BONIFICHE	
STERRO	2,510 m²
RILEVATI	
RILEVATO	0,394 m²
TERRENO VEGETALE	3,372 m
SOVRASTRUTTURA STRADALE	
STRATO DI USURA	13,230 m
STRATO DI BINDER	13,230 m
STRATO DI BASE	13,230 m
STRATO DI MISTO CEMENTATO	4,208 m²
STRATO DI FONDAZIONE	3,418 m²

SEZIONE N.: 1
 QT. PROGETTO: 53,487
 DIST. PROG.: 0,000
 DIST. SUCC.: 16,932



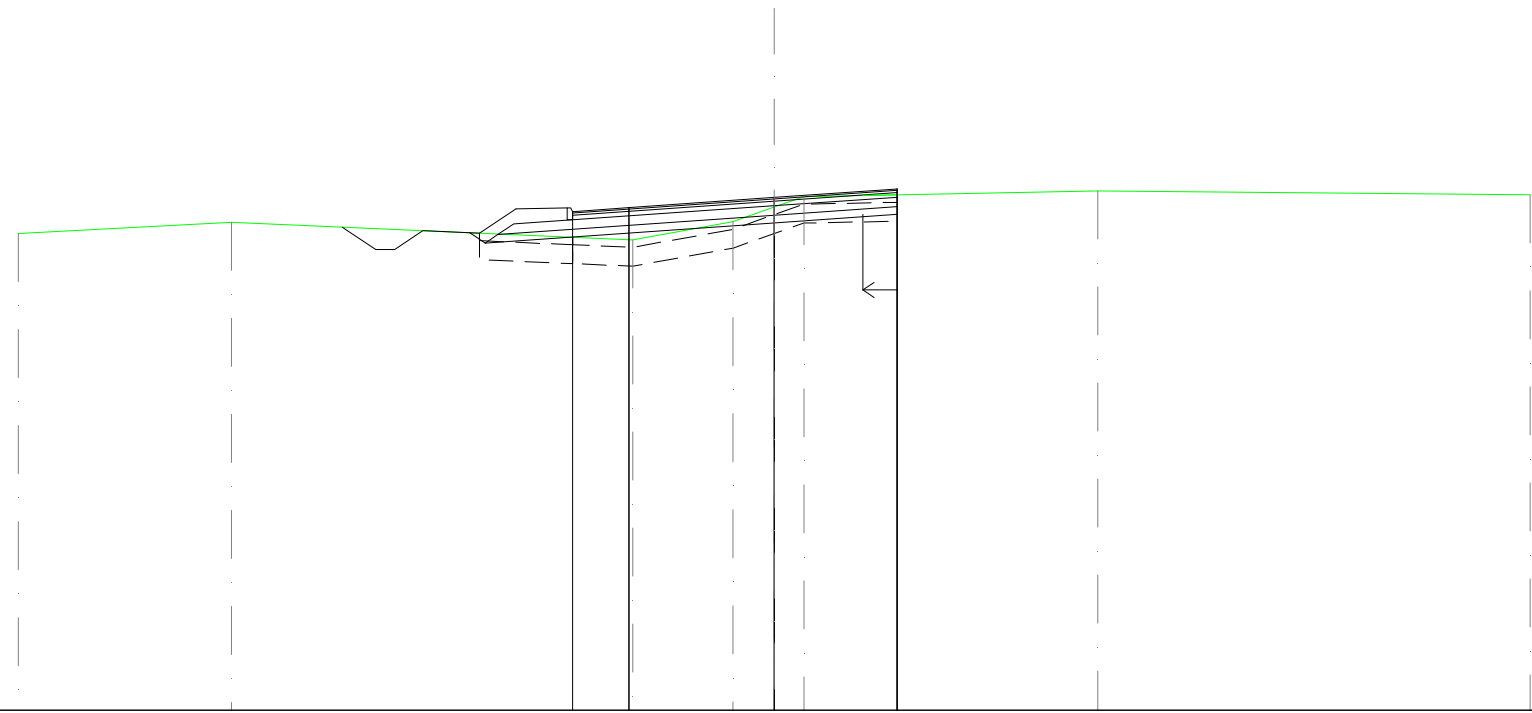
SCALA 1:200

QT.RIF. 40,000

QUOTE TERRENO		53,001					52,922			52,930		53,296	52,664	52,659	53,153	52,672	53,287	53,923	53,629		53,697				
DIST. PARZIALI TERRENO			20,000					5,586	3,039		0,666	2,776	2,278	0,677	4,433										
DIST. Progr. TERRENO		-20,000					0,000		5,586		8,624	8,722	9,388	9,440	9,836		12,612	14,890	15,567			20,000			
QUOTE STRATO SUP.			53,333	53,505	53,198	53,518	53,517	53,196	53,416	53,423	53,437		53,459	53,487	53,488		53,539	53,570	53,586	53,610	53,594	53,614	53,717	53,723	53,738
DIST. PARZIALI STRATO SUP.			0,508	2,053	0,917	1,687	2,244	2,463		4,126	2,682	1,239	1,579		0,783										
DIST. Progr. STRATO SUP.			-10,074	-9,366	-7,513	-7,375	-7,311	-6,394	-4,707	-2,463	0,000	0,125		-4,251	-6,932	-8,171	-9,750	-10,044	-10,150	-10,359	-11,142				

SCAVI E BONIFICHE	
STERRO	2,515 m ²
SCARIFICA SEDE ESISTENTE	0,909 m
SCOTICO	1,003 m ²
BONIFICA	4,237 m ²
FOSSO	0,717 m ²
RILEVATI	
RILEVATO	0,312 m ²
TERRENO VEGETALE	2,509 m
SOVRASTRUTTURA STRADALE	
STRATO DI USURA	8,584 m
STRATO DI BINDER	8,584 m
STRATO DI BASE	8,584 m
STRATO DI MISTO CEMENTATO	2,589 m ²
STRATO DI FONDAZIONE	2,147 m ²

SEZIONE N.: 3
 QT. PROGETTO: 53,559
 DIST.PROG.: 37,990
 DIST.PREC.: 21,057
 DIST.SUCC.: 8,420



SCALA 1:200

QT.RIF. 40,000

QUOTE TERRENO			52,606		52,900				52,440		52,918	53,310	53,582			53,735			53,627	
DIST. PARZIALI TERRENO				5,634			10,617			2,656	1,082	0,787		7,771			11,443			
DIST. Progr. TERRENO			-20,000		-14,366				-3,748		-1,092	0,000	-0,787			-8,557			-20,000	
QUOTE STRATO SUP.							52,773	52,681	52,181	52,681	52,616	53,259	52,966	53,286	53,186	52,966	53,290		53,559	53,787
DIST. PARZIALI STRATO SUP.							2,138	1,500	0,964	1,350	1,484		3,850		3,250					
DIST. Progr. STRATO SUP.							-11,436	-8,298	-7,798	-6,834	-5,484	-5,384	-5,334	-3,850		0,000				-3,250

SCAVI E BONIFICHE	
STERRO	7,302 m ²
SCARIFICA SEDE ESISTENTE	7,594 m
SCOTICO	0,488 m ²
BONIFICA	2,401 m ²
FOSSO	1,176 m ²
RILEVATI	
TERRENO VEGETALE	5,696 m
SOVRASTRUTTURA STRADALE	
STRATO DI USURA	10,051 m
STRATO DI BINDER	10,051 m
STRATO DI BASE	10,051 m
STRATO DI MISTO CEMENTATO	3,315 m ²
STRATO DI FONDAZIONE	2,788 m ²

SEZIONE N.: 5
 QT. PROGETTO: 53,917
 DIST. PROG.: 60,000
 DIST. PREC.: 13,590
 DIST. SUCC.: 25,835



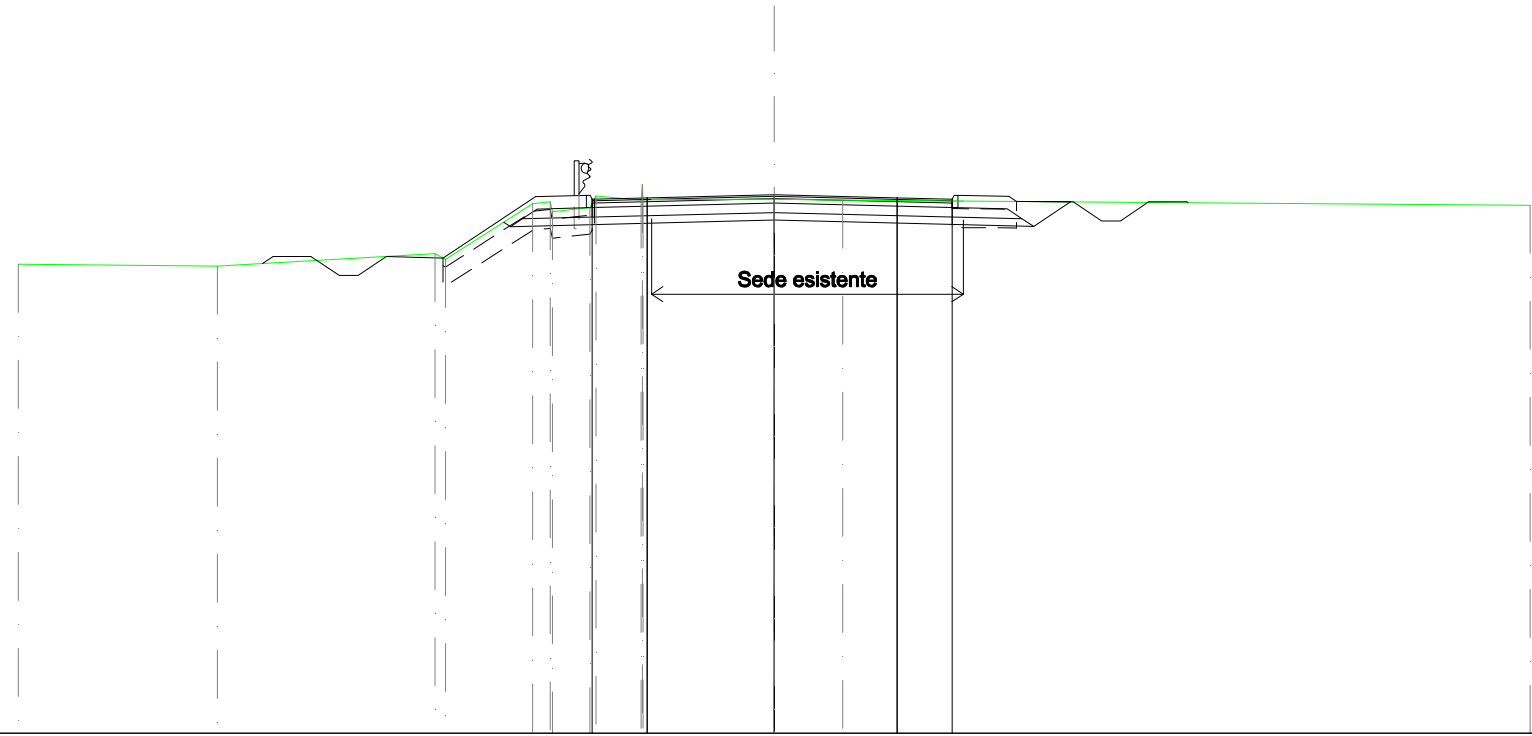
SCALA 1:200

QT. RIF. 40,000

QUOTE TERRENO			52,405			52,383			52,537			53,803	53,820	53,834	53,847	53,857	53,866	53,874	53,895			53,869	53,744			53,804								
DIST. PARZIALI TERRENO			8,520			3,252			3,794			4,282			3,700			1,697			14,603													
DIST. PROGR. TERRENO			-20,000			-11,480			-8,229			-4,434	-4,403	-4,375	-4,350	-4,328	-4,305	-4,282	0,000			3,700	5,397			-20,000								
QUOTE STRATO SUP.						52,387	52,455	52,455	51,955	51,955	52,455	52,526	53,618	53,325	53,645	53,645	53,545	53,325	53,648	53,917		54,145	54,028	54,248	54,548	54,028	54,348	54,321	53,751	53,757	53,257	53,257	53,757	53,766
DIST. PARZIALI STRATO SUP.						1,000	1,999		1,500		1,637		1,350		5,325		3,250		1,475			1,475	1,350	1,350	0,855	1,500	2,012							
DIST. PROGR. STRATO SUP.						-13,063	-12,962	-11,962	-9,963		-8,463		-6,825		-5,475	-5,325		0,000				-3,250	4,725	4,775	4,875	6,225	-7,080	-8,580					-10,592	

SCAVI E BONIFICHE	
STERRO	8,428 m ²
SCARIFICA SEDE ESISTENTE	8,246 m
SCOTICO	0,337 m ²
BONIFICA	1,521 m ²
FOSSO	1,220 m ²
RILEVATI	
TERRENO VEGETALE	5,875 m
SOVRASTRUTTURA STRADALE	
STRATO DI USURA	9,529 m
STRATO DI BINDER	9,529 m
STRATO DI BASE	9,529 m
STRATO DI MISTO CEMENTATO	3,206 m ²
STRATO DI FONDAZIONE	2,705 m ²

SEZIONE N.: 7
 QT. PROGETTO: 54,239
 DIST.PROG.: 109,835
 DIST.PREC.: 24,000
 DIST.SUCC.: 10,165



SCALA 1:200

QT.RIF. 40,000

QUOTE TERRENO		52,399	52,348		52,679 52,530	54,000 54,050 53,788 53,902 54,202	54,094 54,512 54,106	54,124	54,095		53,969
DIST. PARZIALI TERRENO		5,263	5,761		2,305	0,987 1,183	3,477	1,806		18,194	
DIST. PROGR. TERRENO		-20,000	-14,737		-8,876 -8,698	-6,393 -5,929 -5,873 -4,876 -4,719	-3,526 -3,487 -3,477	0,000	-1,806		-20,000
QUOTE STRATO SUP.			52,416 52,605 52,605 52,105 52,105 52,605	52,564	54,192	53,999 54,219 54,219 54,119 53,999 54,155	54,239	54,158		53,902 54,122 54,222 53,902 54,222 54,195 54,061 54,049 53,549 53,549 54,049	
DIST. PARZIALI STRATO SUP.			1,000 1,999	1,500	2,440	1,350 1,457	3,365	3,250		1,457 1,350 1,500 1,999	1,000
DIST. PROGR. STRATO SUP.			-13,545 -13,262 -12,262	-10,262	-8,762	-6,322 -4,972 -4,822	-3,365	0,000		3,250 4,707 4,757 4,857 6,207 6,408	9,907 10,907 10,941

SCAVI E BONIFICHE	
STERRO	6,573 m ²
SCARIFICA SEDE ESISTENTE	5,729 m
SCOTICO	0,738 m ²
BONIFICA	3,496 m ²
FOSSO	1,148 m ²
RILEVATI	
RILEVATO	1,260 m ²
TERRENO VEGETALE	5,847 m
SOVRASTRUTTURA STRADALE	
STRATO DI USURA	9,392 m
STRATO DI BINDER	9,392 m
STRATO DI BASE	9,392 m
STRATO DI MISTO CEMENTATO	3,172 m ²
STRATO DI FONDAZIONE	2,678 m ²

SEZIONE N.: 9
 QT. PROGETTO: 54,274
 DIST.PROG.: 140,000
 DIST.PREC.: 20,000
 DIST.SUCC.: 20,000



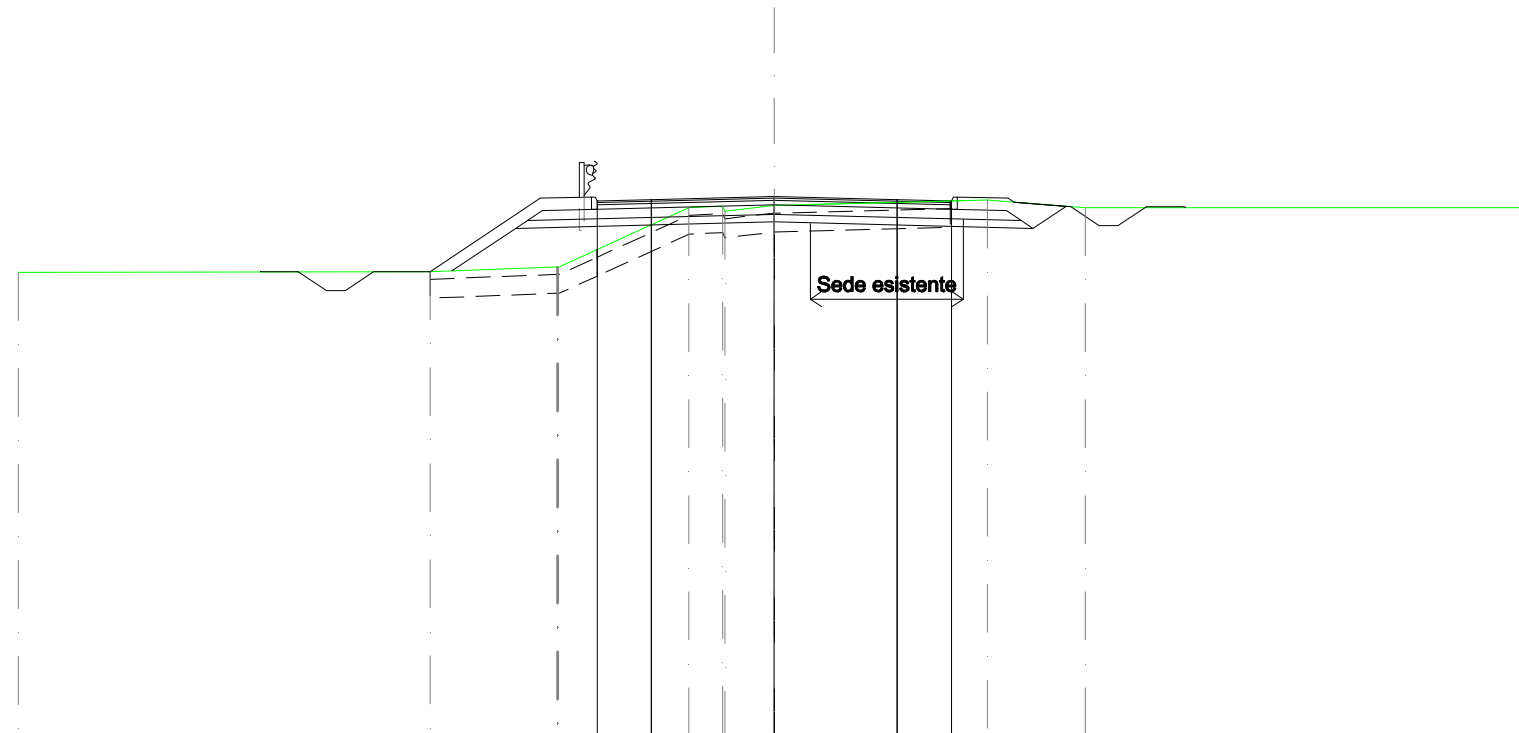
SCALA 1:200

QT.RIF. 40,000

QUOTE TERRENO	52,271			52,328	52,704	52,627	54,000	54,068	53,907	54,095		54,245	53,910		53,895					
DIST. PARZIALI TERRENO		9,605		1,701	1,999	2,715	0,828	3,099		4,119		3,519		12,361						
DIST. Progr. TERRENO	-20,000			-10,395	-8,694	-6,695	-3,980	-3,152	-3,089	0,000		-4,119	7,639		-20,000					
QUOTE STRATO SUP.		52,312	52,416	51,916	51,916	52,416	52,696	54,230	53,937	54,257	54,157	53,937	54,157	54,257	53,937	54,230	53,910	53,410	53,910	53,906
DIST. PARZIALI STRATO SUP.		1,000	1,999	1,500	2,299	1,360	1,446	3,250		4,746		1,350	1,500	1,999	1,000					
DIST. Progr. STRATO SUP.		-13,151	-12,994	-11,994	-9,995	-8,495	-6,196	-4,846	-4,696	-3,250	0,000		4,746	4,846	6,196	6,514	8,014	10,014	11,014	11,019

SCAVI E BONIFICHE	
STERRO	5,481 m ²
SCARIFICA SEDE ESISTENTE	4,047 m
SCOTICO	1,215 m ²
BONIFICA	4,731 m ²
FOSSO	1,192 m ²
RILEVATI	
RILEVATO	3,375 m ²
TERRENO VEGETALE	6,387 m
SOVRASTRUTTURA STRADALE	
STRATO DI USURA	9,377 m
STRATO DI BINDER	9,377 m
STRATO DI BASE	9,377 m
STRATO DI MISTO CEMENTATO	3,168 m ²
STRATO DI FONDAZIONE	2,675 m ²

SEZIONE N.: 10
 QT. PROGETTO: 54,297
 DIST.PROG.: 160,000
 DIST.PREC.: 20,000
 DIST.SUCC.: 20,000



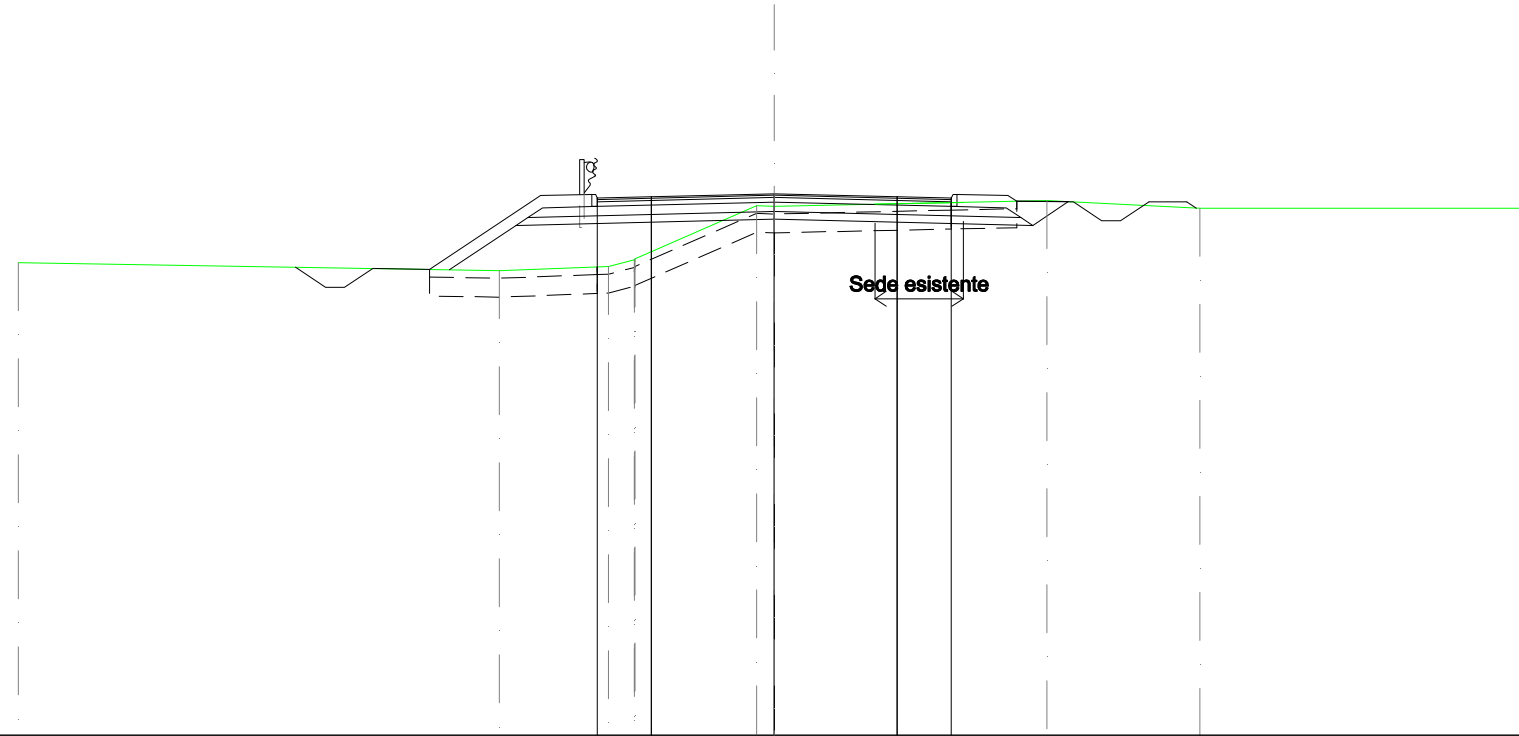
SCALA 1:200

QT.RIF. 40,000

QUOTE TERRENO	-20,000	52,289	52,310	52,439	52,407	52,414	52,447	52,450	54,000	54,046	53,910	54,058	54,206	54,000	54,000					
DIST. PARZIALI TERRENO		10,896	3,360	3,448	0,899	1,309	5,634	2,593	11,773											
DIST. Progr. TERRENO		-20,000	-9,104	-5,744	-5,743	-5,740	-5,739	-5,709	-2,261	-1,362	-1,309	0,000	5,634	8,227	-20,000					
QUOTE STRATO SUP.		52,301	52,307	51,807	52,307	52,310	54,253	53,960	54,180	54,280	54,253	54,180	53,960	54,150	54,031	53,531	54,031	54,031	54,000	
DIST. PARZIALI STRATO SUP.		1,000	1,999	1,500	2,913	1,360	1,438	3,250	3,250	1,488	1,350	1,500	1,999	1,000						
DIST. Progr. STRATO SUP.		-13,609	-13,600	-12,600	-10,601	-9,101	-6,188	-4,838	-4,688	-3,250	0,000	3,250	4,738	4,838	6,188	6,343	7,843	9,842	10,842	10,888

SCAVI E BONIFICHE	
STERRO	3,987 m ²
SCARIFICA SEDE ESISTENTE	2,336 m
SCOTICO	1,603 m ²
BONIFICA	5,850 m ²
FOSSO	1,217 m ²
RILEVATI	
RILEVATO	5,769 m ²
TERRENO VEGETALE	6,512 m
SOVRASTRUTTURA STRADALE	
STRATO DI USURA	9,362 m
STRATO DI BINDER	9,362 m
STRATO DI BASE	9,362 m
STRATO DI MISTO CEMENTATO	3,164 m ²
STRATO DI FONDAZIONE	2,672 m ²

SEZIONE N.: 11
 QT. PROGETTO: 54,320
 DIST.PROG.: 180,000
 DIST.PREC.: 20,000
 DIST.SUCC.: 20,000



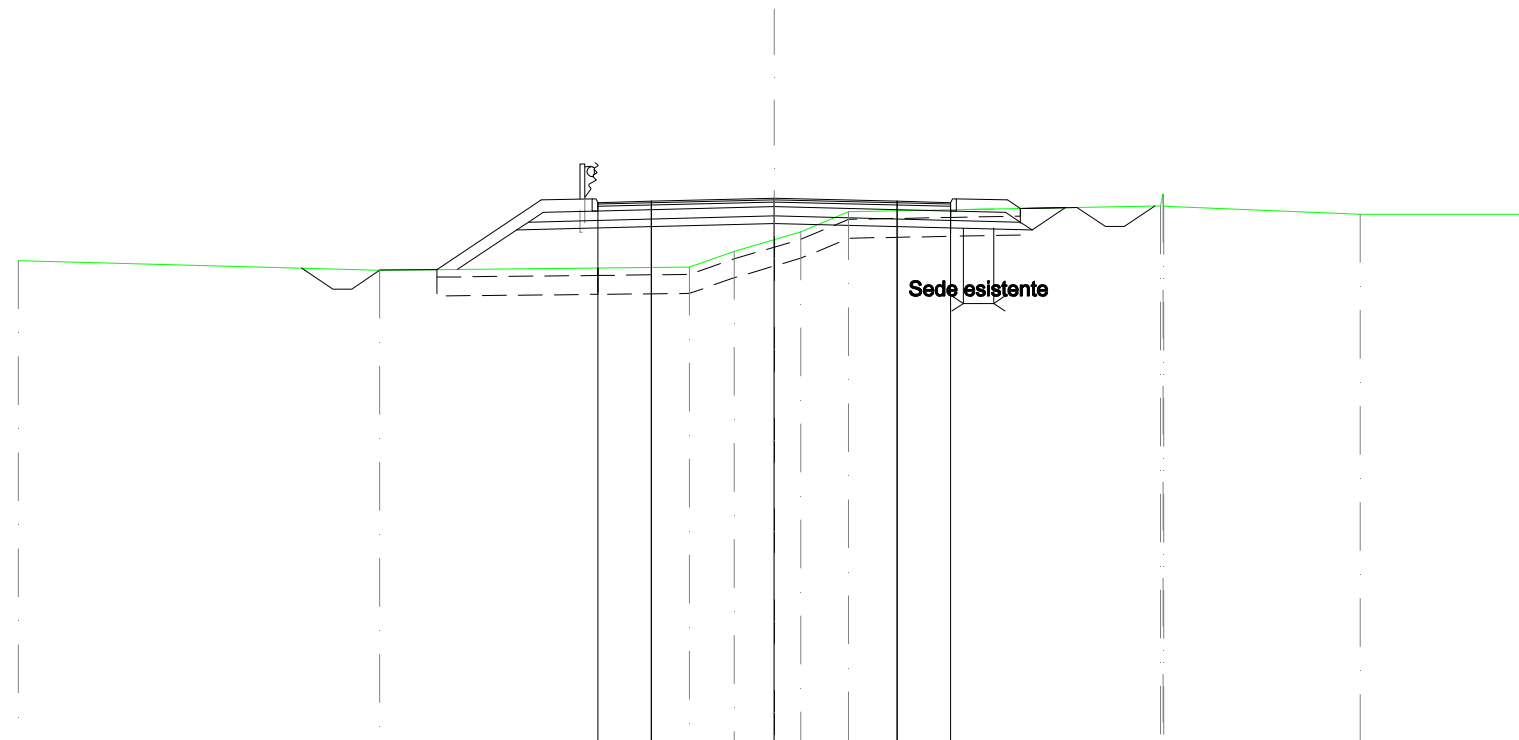
SCALA 1:200

QT.RIF. 40,000

QUOTE TERRENO			52,499			52,284		52,392	52,571	52,451	52,598		54,000	53,984			54,139		53,931			53,931							
DIST. PARZIALI TERRENO				12,722			2,889	0,684	3,221						7,209			4,048			8,743								
DIST. PROGR. TERRENO			-20,000				-7,278	-4,389	-3,705	-3,700	-3,687		-0,466	0,000									20,000						
QUOTE STRATO SUP.				52,375	52,340	51,840	52,340	52,315		54,276	53,983	54,303	54,303	54,203	53,983	54,239	53,983	54,203	54,303	53,983	54,276	54,122	54,103	53,603	54,103	54,103	54,103	53,936	
DIST. PARZIALI STRATO SUP.				2,051	1,500		2,940		1,360		1,431		3,250		3,250		1,431		1,350		1,500		1,999		1,000				
DIST. PROGR. STRATO SUP.				-12,672		-10,621		-9,121		-6,181	-4,831	-4,681		-3,250		0,000		-3,250		4,681	4,731	4,831	6,181	6,412	7,912		9,911	10,911	11,161

SCAVI E BONIFICHE	
STERRO	2,666 m ²
SCARIFICA SEDE ESISTENTE	0,804 m
SCOTICO	2,062 m ²
BONIFICA	6,511 m ²
FOSSO	1,343 m ²
RILEVATI	
RILEVATO	7,573 m ²
TERRENO VEGETALE	6,435 m
SOVRASTRUTTURA STRADALE	
STRATO DI USURA	9,332 m
STRATO DI BINDER	9,332 m
STRATO DI BASE	9,332 m
STRATO DI MISTO CEMENTATO	3,157 m ²
STRATO DI FONDAZIONE	2,666 m ²

SEZIONE N.: 13
 QT. PROGETTO: 54,360
 DIST.PROG.: 220,000
 DIST.PREC.: 20,000
 DIST.SUCC.: 20,000



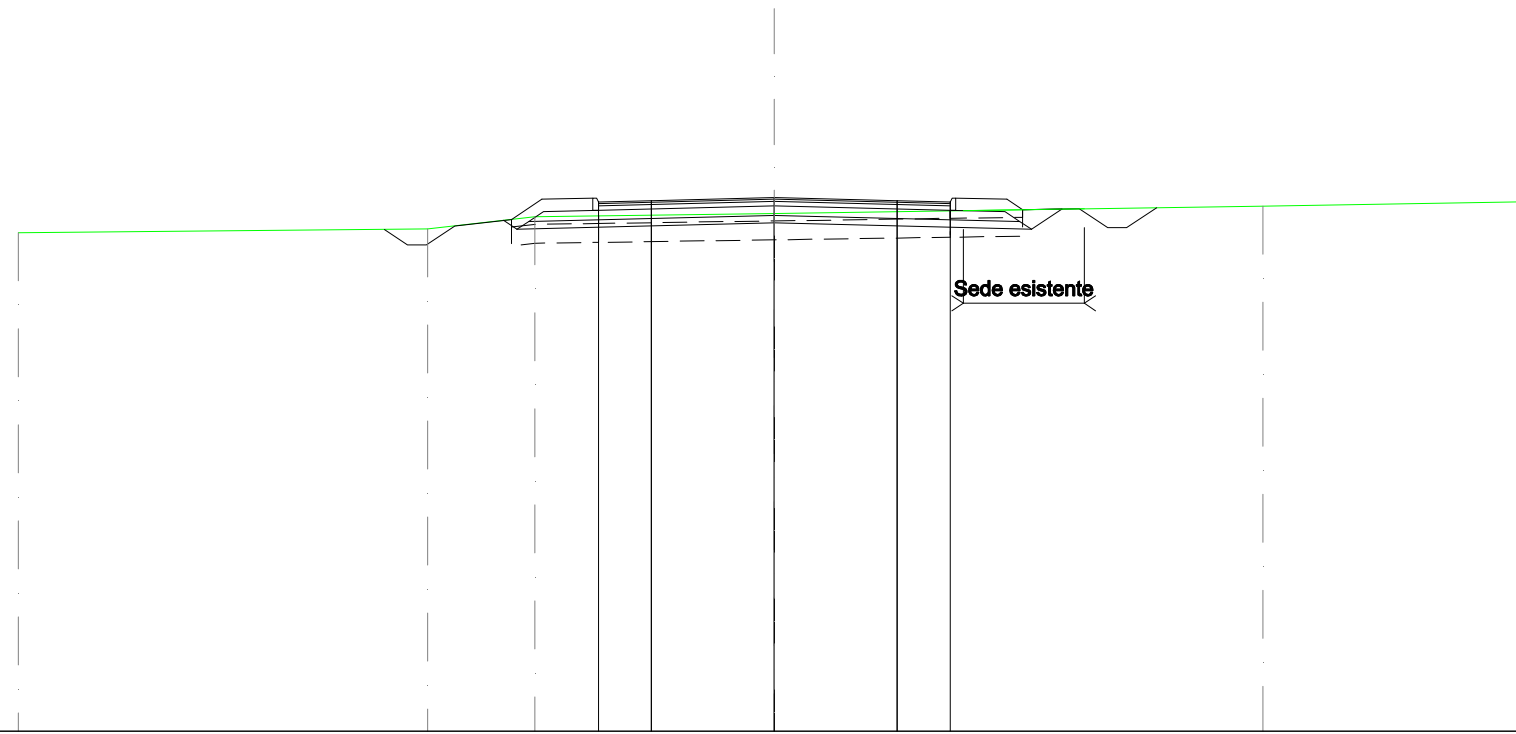
SCALA 1:200

QT.RIF. 40,000

QUOTE TERRENO	-52,708	-52,458	52,542	52,956	53,266	53,472	54,000	54,159	54,465	54,145	53,931	53,931
DIST. PARZIALI TERRENO		9,558	8,195	1,187	1,060	0,700	1,282	8,255	5,197	4,500		
DIST. PROGR. TERRENO	-20,000	-10,442	-2,247	-1,060	0,000	0,700	1,962	10,218	10,266	10,303	15,500	20,000
QUOTE STRATO SUP.		52,512 52,458 51,958	52,458 52,473	54,316	54,023 54,343 54,343	54,243 54,023 54,343	54,279 54,088 54,117 53,617	54,117 54,156				
DIST. PARZIALI STRATO SUP.		2,080	1,500	2,764	1,360	1,416	3,250	3,250	1,416	1,360	1,500	2,059
DIST. PROGR. STRATO SUP.		-12,510	-10,430	-8,930	-6,166	-4,816 -4,666	-3,250	0,000	3,250	4,666 4,716 4,816	6,166	8,009 10,068

SCAVI E BONIFICHE	
STERRO	4,860 m ²
SCARIFICA SEDE ESISTENTE	2,744 m
SCOTICO	0,001 m ²
BONIFICA	4,956 m ²
FOSSO	1,145 m ²
RILEVATI	
TERRENO VEGETALE	4,164 m
SOVRASTRUTTURA STRADALE	
STRATO DI USURA	9,304 m
STRATO DI BINDER	9,304 m
STRATO DI BASE	9,304 m
STRATO DI MISTO CEMENTATO	3,150 m ²
STRATO DI FONDAZIONE	2,660 m ²

SEZIONE N.: 15
 QT. PROGETTO: 54,111
 DIST.PROG.: 258,255
 DIST.PREC.: 18,255
 DIST.SUCC.: 21,745



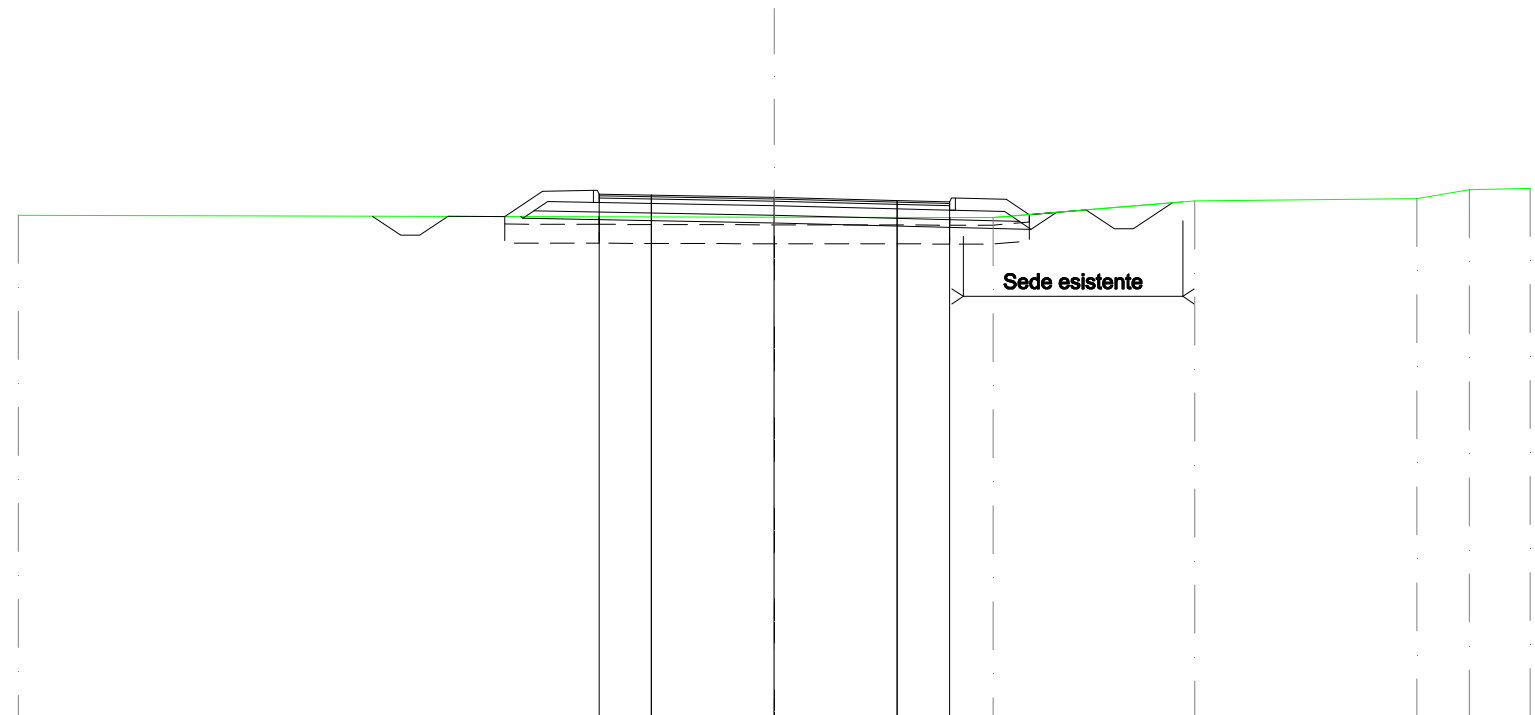
SCALA 1:200

QT.RIF. 40,000

QUOTE TERRENO	53,182	53,279	53,604	53,694	53,886	54,003
DIST. PARZIALI TERRENO	10,831	2,836	6,332	12,928	7,072	
DIST. PROGR. TERRENO	-20,000	-9,169	-6,332	0,000	-12,928	-20,000
QUOTE STRATO SUP.		53,269 52,861 52,861 53,361	53,532 54,068	53,775 54,095 54,095 53,975 53,775 54,030	54,111	54,030 53,775 53,995 54,095 53,775 54,095 54,098 53,791 53,814 53,314 53,844
DIST. PARZIALI STRATO SUP.		1,861	1,500 0,803	1,360 1,402	3,250	3,250 1,402 1,360 1,500 2,045
DIST. PROGR. STRATO SUP.		-10,316	-8,455 -6,955	-6,152	-4,802 -4,702 -4,652 -3,250	0,000 -3,250 4,652 4,702 6,152 6,566 -8,066 -10,111

SCAVI E BONIFICHE	
STERRO	2,345 m ²
SCARIFICA SEDE ESISTENTE	4,744 m ²
SCOTICO	0,861 m ²
BONIFICA	6,659 m ²
FOSSO	1,444 m ²
RILEVATI	
TERRENO VEGETALE	4,632 m ²
SOVRASTRUTTURA STRADALE	
STRATO DI USURA	9,273 m ²
STRATO DI BINDER	9,273 m ²
STRATO DI BASE	9,273 m ²
STRATO DI MISTO CEMENTATO	3,116 m ²
STRATO DI FONDAZIONE	2,628 m ²

SEZIONE N.: 17
 QT. PROGETTO: 53,796
 DIST.PROG.: 300,000
 DIST.PREC.: 20,000
 DIST.SUCC.: 20,000



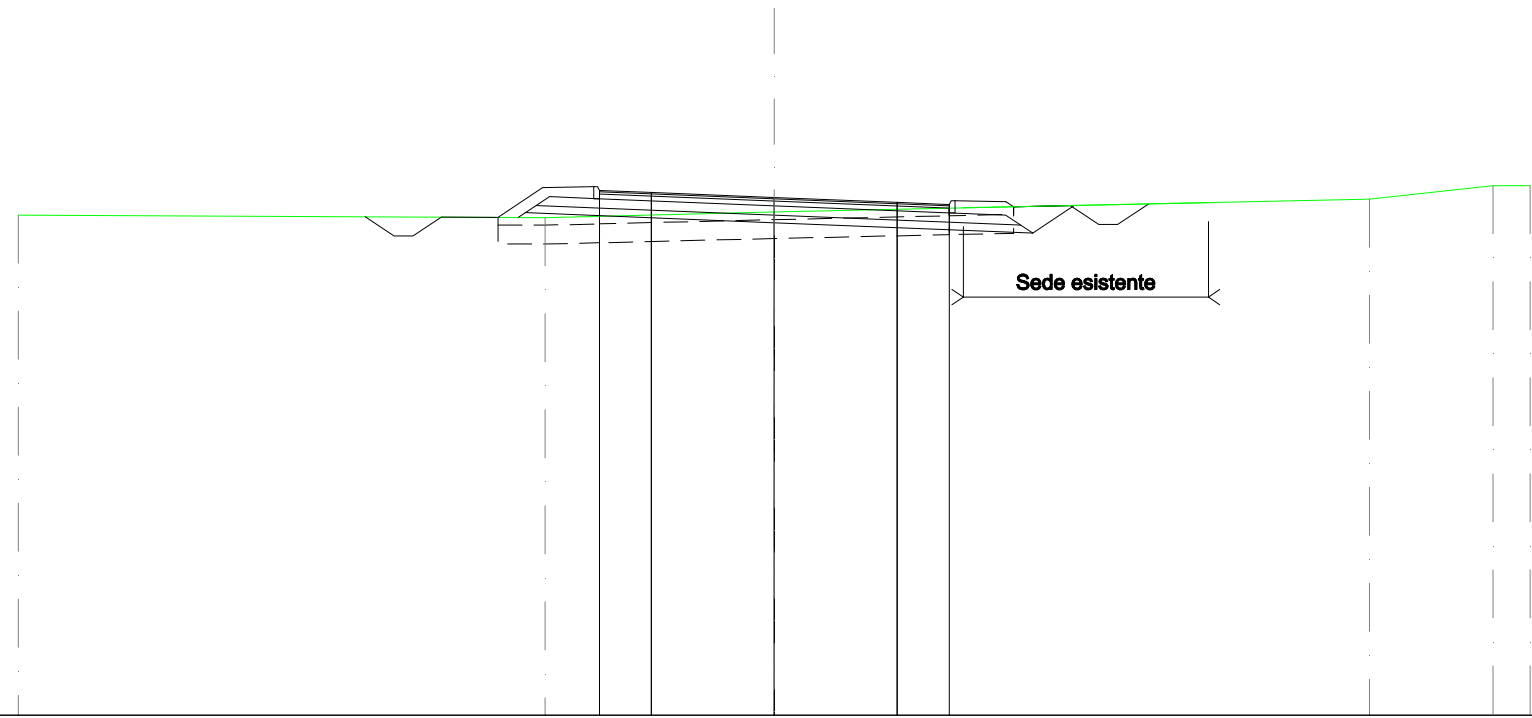
SCALA 1:200

QT.RIF. 40,000

QUOTE TERRENO					53,328					53,273				53,265			53,707			53,768	54,000	54,037			
DIST. PARZIALI TERRENO	20,000								5,788			5,336		5,874		1,392	1,609								
DIST. PROGR. TERRENO	-20,000								0,000			-5,788		-11,124		-16,999		-18,391		-20,000					
QUOTE STRATO SUP.	53,303				52,797	52,797	53,297		53,293		53,957		53,664		53,984	53,984	53,984	53,984	53,664	53,858	53,796		53,714		
DIST. PARZIALI STRATO SUP.	2,008				1,500	0,995	1,360		1,386		3,250		3,250		1,386	1,350		0,612	1,500	2,283					
DIST. PROGR. STRATO SUP.	-10,639				-8,632	-7,132	-6,136		-4,786		-4,686	-4,636	-3,250		0,000		-3,250		-8,248		-10,531				

SCAVI E BONIFICHE	
STERRO	4,380 m ²
SCARIFICA SEDE ESISTENTE	4,900 m
SCOTICO	0,898 m ²
BONIFICA	5,005 m ²
FOSSO	1,304 m ²
RILEVATI	
RILEVATO	0,166 m ²
TERRENO VEGETALE	4,367 m
SOVRASTRUTTURA STRADALE	
STRATO DI USURA	9,258 m
STRATO DI BINDER	9,258 m
STRATO DI BASE	9,258 m
STRATO DI MISTO CEMENTATO	3,110 m ²
STRATO DI FONDAZIONE	2,624 m ²

SEZIONE N.: 18
 QT. PROGETTO: 53,693
 DIST.PROG.: 320,000
 DIST.PREC.: 20,000
 DIST.SUCC.: 19,922



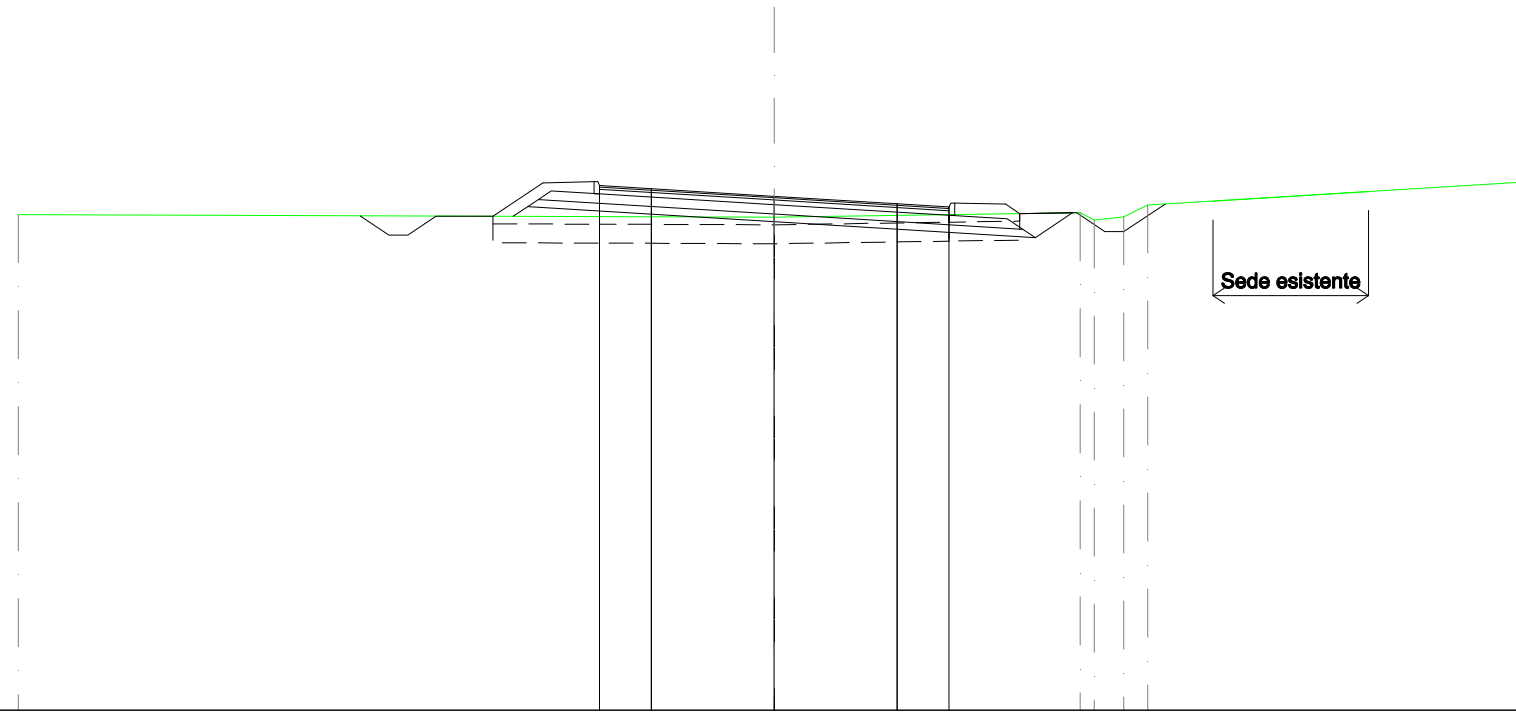
SCALA 1:200

QT.RIF. 40,000

QUOTE TERRENO		53,224		53,158		53,305		53,651	54,000	54,000				
DIST. PARZIALI TERRENO			13,935		6,065		15,748		3,266	0,986				
DIST. PROGR. TERRENO		-20,000		-6,065		0,000		-15,748	-19,014	-20,000				
QUOTE STRATO SUP.			53,180 52,871 52,671	53,171	53,164	53,952	53,659 53,979 53,979 53,579 53,659 53,824	53,693	53,563	53,287 53,507 53,607 53,287 53,607 53,560 53,444 53,477 52,977	53,522			
DIST. PARZIALI STRATO SUP.			2,013	1,500	1,182	1,360	1,379	3,250	3,250	1,379	1,360	1,500	2,067	
DIST. PROGR. STRATO SUP.			-10,825	-8,811	-7,311	-6,129	-4,779 -4,679 -4,629 -3,250	0,000	-3,250	4,629 4,679 4,779	6,129	6,333	7,833	9,900

SCAVI E BONIFICHE	
STERRO	3,033 m ²
SCOTICO	1,423 m ²
BONIFICA	5,874 m ²
FOSSO	1,195 m ²
RILEVATI	
RILEVATO	0,643 m ²
TERRENO VEGETALE	4,744 m
SOVRASTRUTTURA STRADALE	
STRATO DI USURA	9,243 m
STRATO DI BINDER	9,243 m
STRATO DI BASE	9,243 m
STRATO DI MISTO CEMENTATO	3,111 m ²
STRATO DI FONDAZIONE	2,625 m ²

SEZIONE N.: 19
 QT. PROGETTO: 53,591
 DIST.PROG.: 339,922
 DIST.PREC.: 19,922
 DIST.SUCC.: 20,078



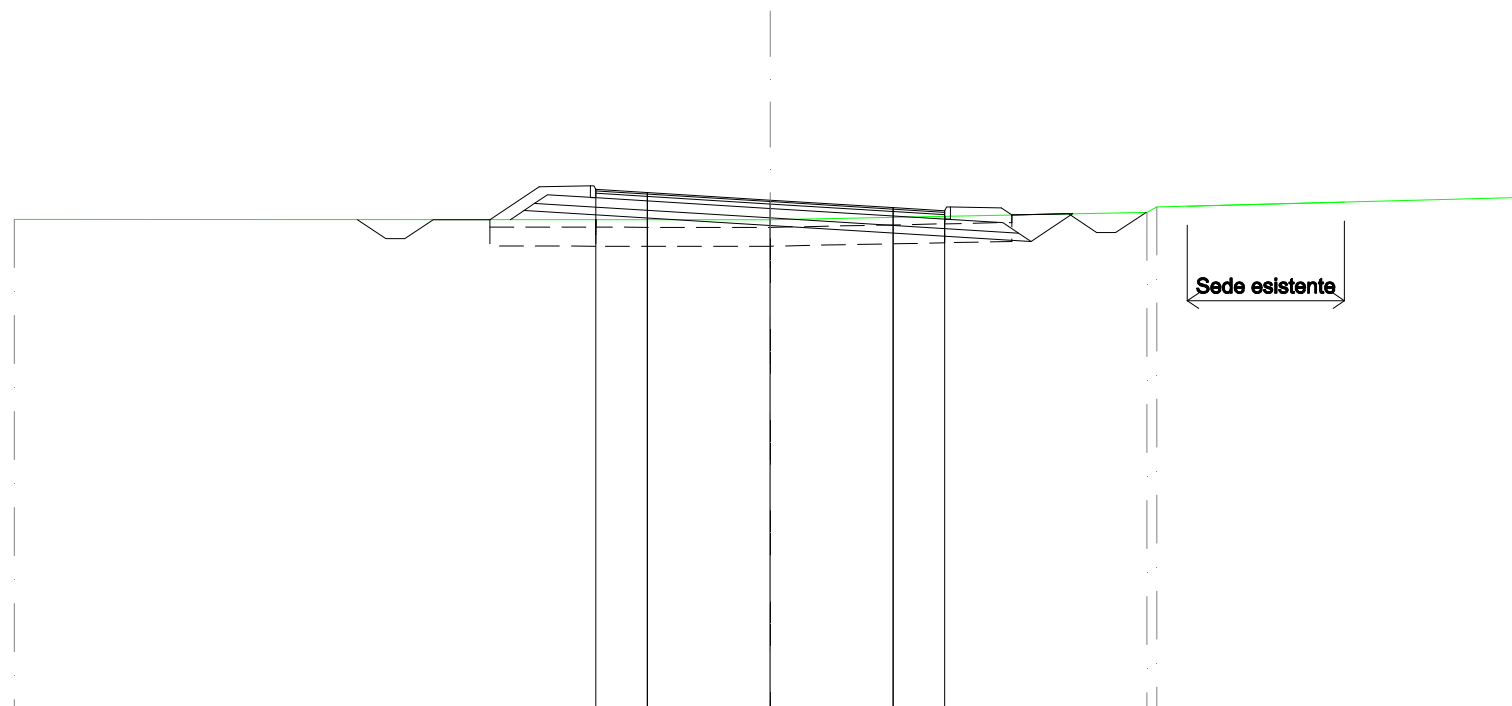
SCALA 1:200

QT.RIF. 40,000

QUOTE TERRENO		53,106		53,036		53,156 52,965 53,047 53,357		53,976				
DIST. PARZIALI TERRENO		20,000		8,093		0,785 0,636		10,119				
DIST. PROGR. TERRENO		-20,000		0,000		8,093 8,460 9,246 9,881		-20,000				
QUOTE STRATO SUP.		53,074 52,567 52,567 53,067		53,062 53,947		53,591		53,392 53,088 53,308 53,408 53,088 53,408 53,381 53,132 53,155 52,655 52,655		53,385		
DIST. PARZIALI STRATO SUP.		2,010		1,500 1,327 1,360		1,372		3,250 3,250		1,372 1,350 1,500 2,345		
DIST. PROGR. STRATO SUP.		-10,958		-8,948 -7,448 -6,122		-4,772 -4,672 -4,622 -3,250		0,000		-3,250 4,622 4,772 6,122 6,485		-7,995 -10,340

SCAVI E BONIFICHE	
STERRO	3,552 m²
SCOTICO	1,310 m²
BONIFICA	5,544 m²
FOSSO	1,291 m²
RILEVATI	
RILEVATO	0,537 m²
TERRENO VEGETALE	4,598 m
SOVRASTRUTTURA STRADALE	
STRATO DI USURA	9,228 m
STRATO DI BINDER	9,228 m
STRATO DI BASE	9,228 m
STRATO DI MISTO CEMENTATO	3,107 m²
STRATO DI FONDAZIONE	2,622 m²

SEZIONE N.: 20
 QT. PROGETTO: 53,488
 DIST.PROG.: 360,000
 DIST.PREC.: 20,078
 DIST.SUCC.: 17,853



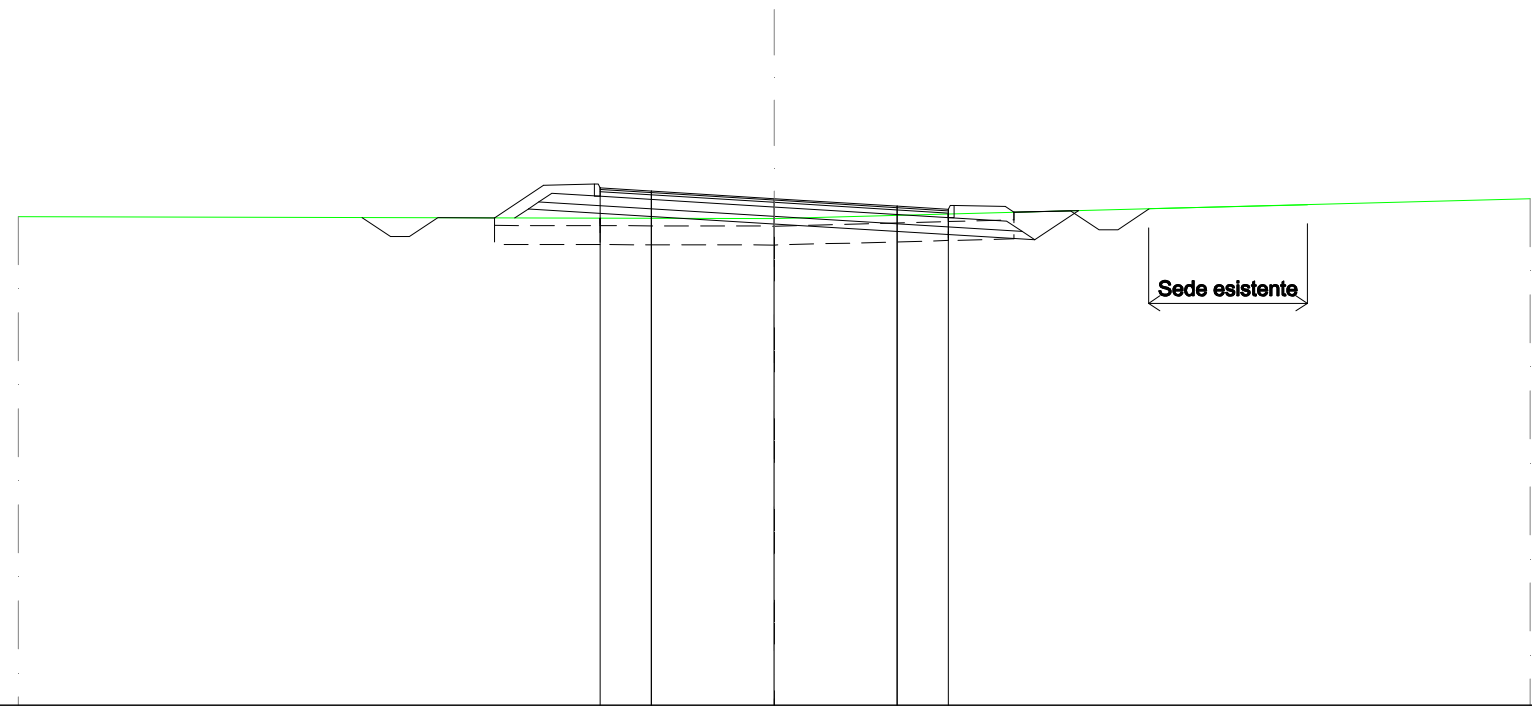
SCALA 1:200

QT.RIF. 40,000

QUOTE TERRENO	52,977				52,970			53,169 53,307		53,563														
DIST. PARZIALI TERRENO	20,000			9,963			9,775																	
DIST. Progr. TERRENO	-20,000				0,000			9,963 10,225		-20,000														
QUOTE STRATO SUP.	52,973	52,473	52,473	52,973	52,972	53,844	53,551	53,371	53,371	53,571	53,551	53,667	53,488	53,289	52,986	53,206	53,306	52,986	53,306	53,279	53,097	53,127	52,627	53,168
DIST. PARZIALI STRATO SUP.	2,000	1,500	1,306	1,360	1,364	3,250	3,250	1,364	1,364	1,364	1,500	2,061												
DIST. Progr. STRATO SUP.	-10,921	-8,920	-7,420	-6,114	-4,764	-4,664	-4,614	-3,250	0,000	3,250	4,614	4,664	4,764	6,114	6,367	7,887	9,948							

SCAVI E BONIFICHE	
STERRO	3,641 m ²
SCARIFICA SEDE ESISTENTE	0,016 m
SCOTICO	1,329 m ²
BONIFICA	5,469 m ²
FOSSO	1,309 m ²
RILEVATI	
RILEVATO	0,535 m ²
TERRENO VEGETALE	4,537 m
SOVRASTRUTTURA STRADALE	
STRATO DI USURA	9,215 m
STRATO DI BINDER	9,215 m
STRATO DI BASE	9,215 m
STRATO DI MISTO CEMENTATO	3,104 m ²
STRATO DI FONDAZIONE	2,619 m ²

SEZIONE N.: 21
 QT. PROGETTO: 53,397
 DIST.PROG.: 377,853
 DIST.PREC.: 17,853
 DIST.SUCC.: 22,147



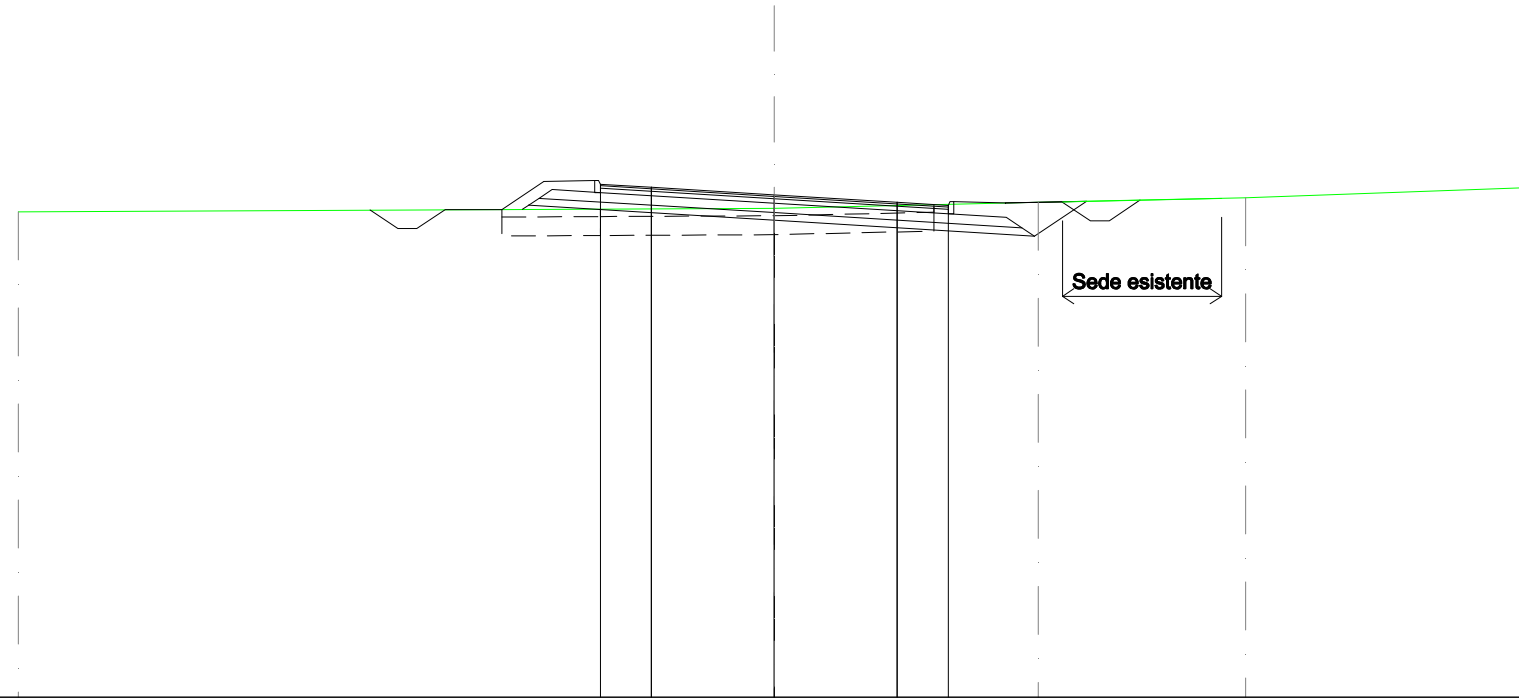
SCALA 1:200

QT.RIF. 40,000

QUOTE TERRENO		52,918		52,869		53,390					
DIST. PARZIALI TERRENO		20,000		20,000							
DIST. Progr. TERRENO		-20,000		0,000		-20,000					
QUOTE STRATO SUP.		52,895 52,390 52,390 52,890	52,887	53,752	53,397	53,198 52,895 53,115 53,215 52,895 52,215 53,188 53,034 53,073 52,573	53,127				
DIST. PARZIALI STRATO SUP.		2,007	1,500	1,297	1,360	1,368	1,360	1,500	2,081		
DIST. Progr. STRATO SUP.		-10,911	-8,904	-7,404	-6,108	-4,758 -4,658 -4,758 -3,250	0,000	-3,250	4,608 4,658 4,758 6,108 6,339	-7,839	-9,919

SCAVI E BONIFICHE	
STERRO	5,475 m ²
SCARIFICA SEDE ESISTENTE	2,052 m
SCOTICO	0,780 m ²
BONIFICA	4,369 m ²
FOSSO	1,285 m ²
RILEVATI	
RILEVATO	0,101 m ²
TERRENO VEGETALE	4,048 m
SOVRASTRUTTURA STRADALE	
STRATO DI USURA	9,199 m
STRATO DI BINDER	9,199 m
STRATO DI BASE	9,199 m
STRATO DI MISTO CEMENTATO	3,099 m ²
STRATO DI FONDAZIONE	2,616 m ²

SEZIONE N.: 22
 QT. PROGETTO: 53,283
 DIST.PROG.: 400,000
 DIST.PREC.: 22,147
 DIST.SUCC.: 15,785



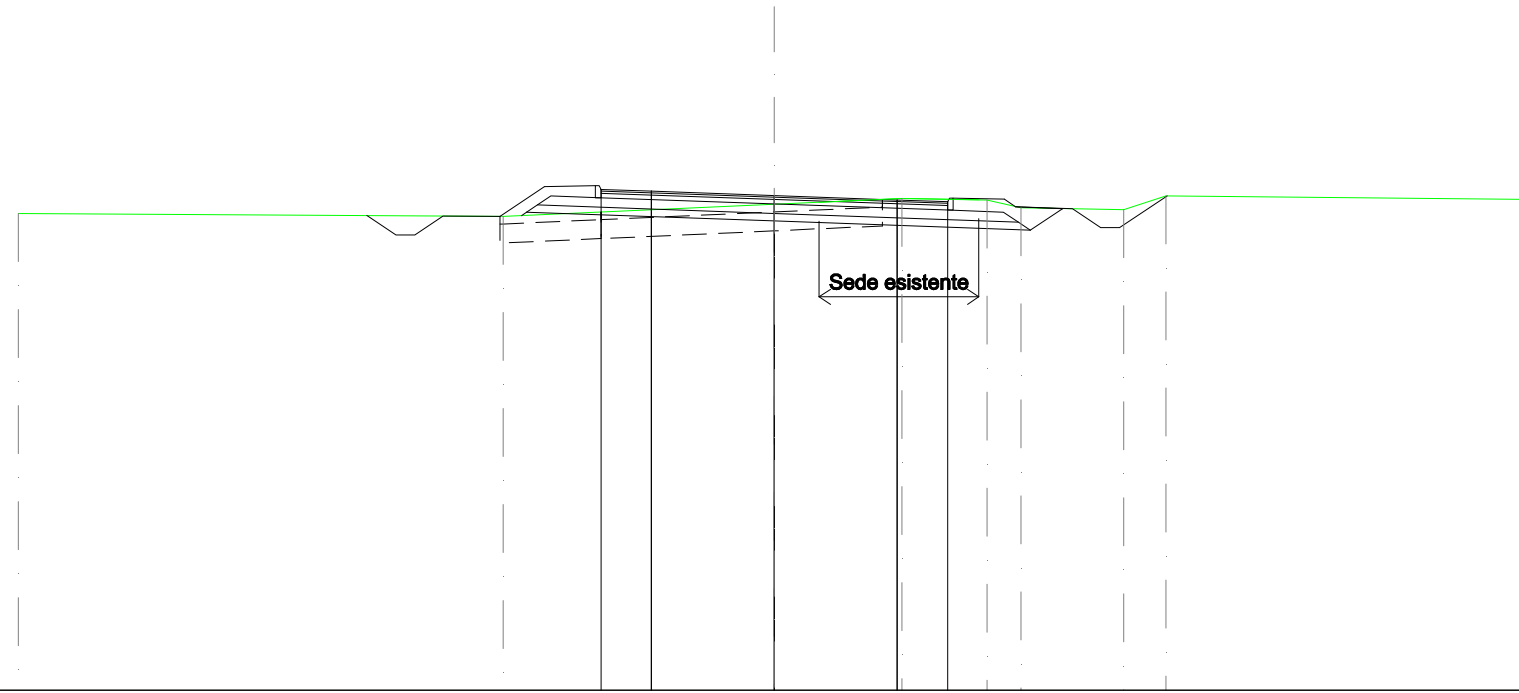
SCALA 1:200

QT.RIF. 40,000

QUOTE TERRENO		52,838		52,931		53,087		53,203		53,477																							
DIST. PARZIALI TERRENO			20,000			6,984		5,483		7,533																							
DIST. Progr. TERRENO		-20,000		0,000		6,984		12,487		20,000																							
QUOTE STRATO SUP.			52,881	52,931	52,991	52,891	52,898	53,638	53,345	53,665	53,665	53,345	53,482	53,283	53,085	52,782	53,002	53,102	52,782	53,102	53,075	53,067	53,100	52,600	52,600	53,144							
DIST. PARZIALI STRATO SUP.				1,985		1,500	1,110	1,360	1,349	3,250		3,250		1,399		1,350		1,500		2,065													
DIST. Progr. STRATO SUP.			-10,694		-8,709		-7,209		-6,099		-4,749		-4,649		-4,599		-3,250		0,000		3,250		4,649		4,749		6,099		6,111		7,611		9,676

SCAVI E BONIFICHE	
STERRO	5,794 m ²
SCARIFICA SEDE ESISTENTE	4,227 m
SCOTICO	0,605 m ²
BONIFICA	3,690 m ²
FOSSO	1,370 m ²
RILEVATI	
RILEVATO	0,052 m ²
TERRENO VEGETALE	4,478 m
SOVRASTRUTTURA STRADALE	
STRATO DI USURA	9,169 m
STRATO DI BINDER	9,169 m
STRATO DI BASE	9,169 m
STRATO DI MISTO CEMENTATO	3,088 m ²
STRATO DI FONDAZIONE	2,605 m ²

SEZIONE N.: 24
 QT. PROGETTO: 53,078
 DIST.PROG.: 440,000
 DIST.PREC.: 24,215
 DIST.SUCC.: 20,000



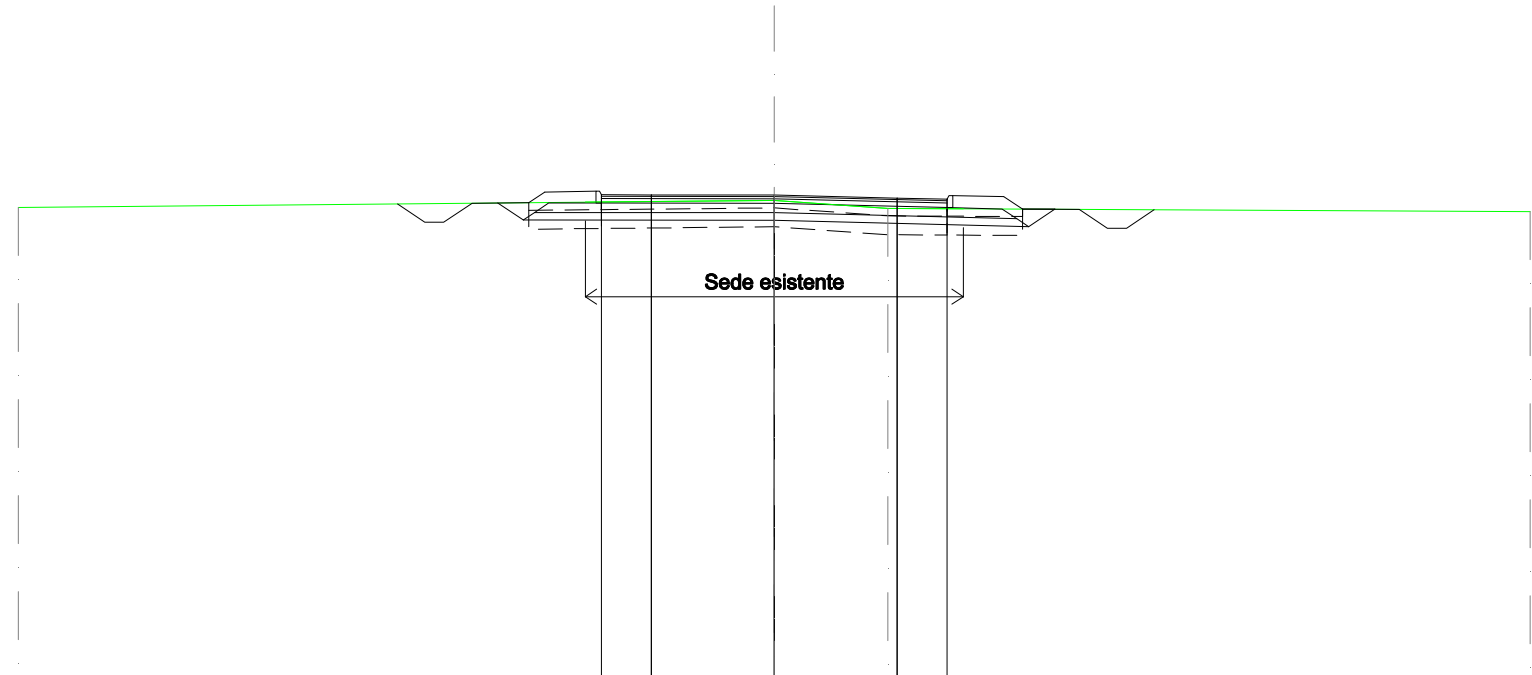
SCALA 1:200

QT.RIF. 40,000

QUOTE TERRENO	52,609		52,529		52,848		53,000		52,964		52,755		52,710		53,071		52,974							
DIST. PARZIALI TERRENO	12,825				7,175				3,378		2,253		0,886		2,718				1,116		9,640			
DIST. PROGR. TERRENO	-20,000		-7,175		0,000		3,378		5,631		6,526		9,244		10,360		-20,000							
QUOTE STRATO SUP.	52,551	52,039	52,039	52,539	52,529	53,315	53,022	53,342	53,342	53,242	53,022	53,194	53,078	52,963	52,695	52,915	53,015	52,695	53,015	53,088	52,788	52,732	52,232	53,071
DIST. PARZIALI STRATO SUP.	2,018		1,500		1,178		1,350		1,334		3,250		4,634		1,360		1,500		2,507					
DIST. PROGR. STRATO SUP.	-10,781	-8,762	-7,262	-6,084	-4,734	-4,634	-4,584	-3,250	0,000	4,634	4,734	6,084	6,385	7,885	10,392									

SCAVI E BONIFICHE	
STERRO	6,568 m ²
SCARIFICA SEDE ESISTENTE	10,000 m ²
BONIFICA	3,033 m ²
FOSSO	1,221 m ²
RILEVATI	
TERRENO VEGETALE	3,803 m
SOVRASTRUTTURA STRADALE	
STRATO DI USURA	9,145 m
STRATO DI BINDER	9,145 m
STRATO DI BASE	9,145 m
STRATO DI MISTO CEMENTATO	3,094 m ²
STRATO DI FONDAZIONE	2,613 m ²

SEZIONE N.: 26
 QT. PROGETTO: 52,911
 DIST.PROG.: 472,703
 DIST.PREC.: 12,703
 DIST.SUCC.: 24,748



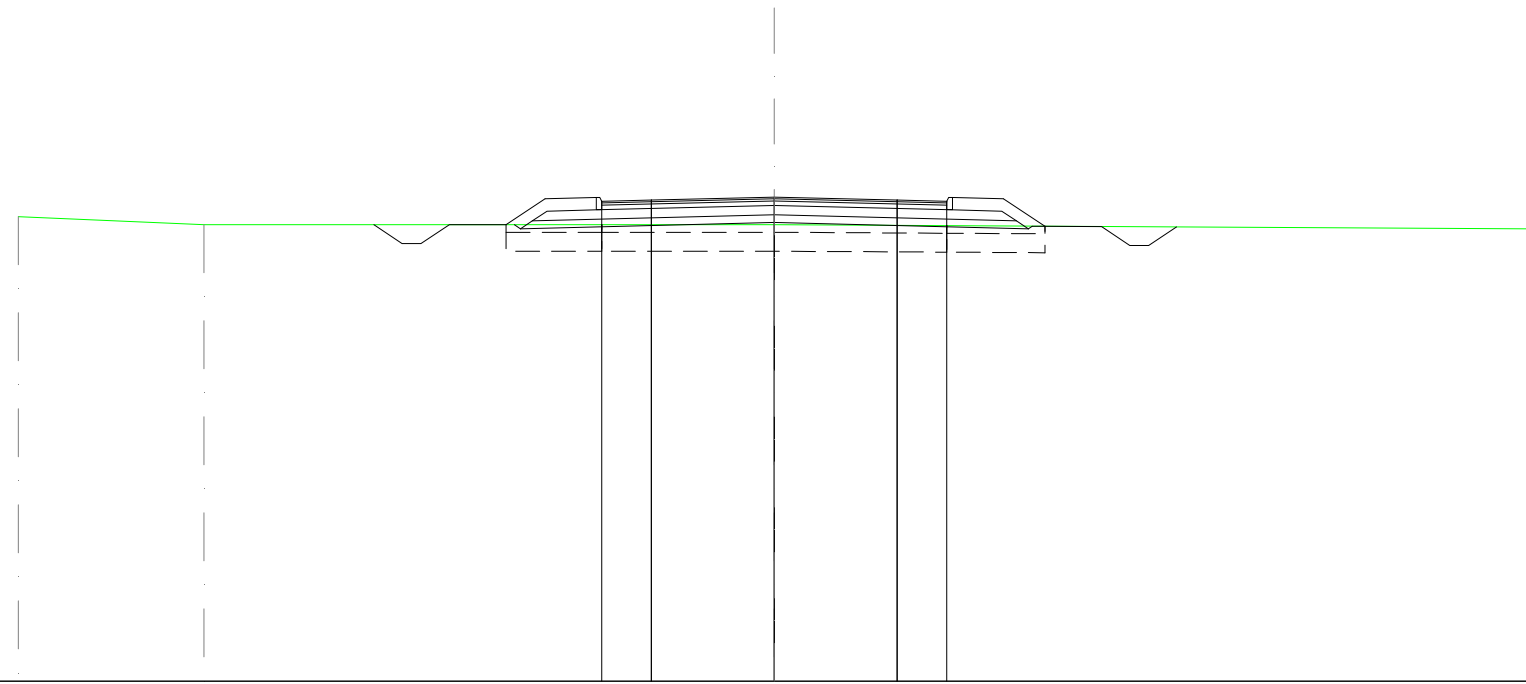
SCALA 1:200

QT.RIF. 40,000

QUOTE TERRENO	-52,576			52,769	52,558		52,474											
DIST. PARZIALI TERRENO		20,000		3,004		16,996												
DIST. PROGR. TERRENO	-20,000			0,000	3,004		-20,000											
QUOTE STRATO SUP.			52,873 52,192 52,192 52,692	52,706 52,989	52,830 52,577 52,797 52,897 52,577 52,897 52,810 52,941 52,533		52,033 52,033 52,523											
DIST. PARZIALI STRATO SUP.		1,971	1,500	1,350	1,322	3,250	3,250	1,322	1,360	0,493	1,500	1,985						
DIST. PROGR. STRATO SUP.		-9,967	-7,996	-6,496	-6,072	-4,722	-4,622	-4,572	-3,250	0,000	3,250	4,572	4,622	4,722	6,072	6,566	8,066	10,050

SCAVI E BONIFICHE	
STERRO	0,366 m ²
SCOTICO	2,484 m ²
BONIFICA	7,127 m ²
FOSSO	1,239 m ²
RILEVATI	
RILEVATO	0,170 m ²
TERRENO VEGETALE	5,258 m
SOVRASTRUTTURA STRADALE	
STRATO DI USURA	9,126 m
STRATO DI BINDER	9,126 m
STRATO DI BASE	9,126 m
STRATO DI MISTO CEMENTATO	3,105 m ²
STRATO DI FONDAZIONE	2,625 m ²

SEZIONE N.: 27
 QT. PROGETTO: 52,802
 DIST.PROG.: 497,451
 DIST.PREC.: 24,748
 DIST.SUCC.: 11,140



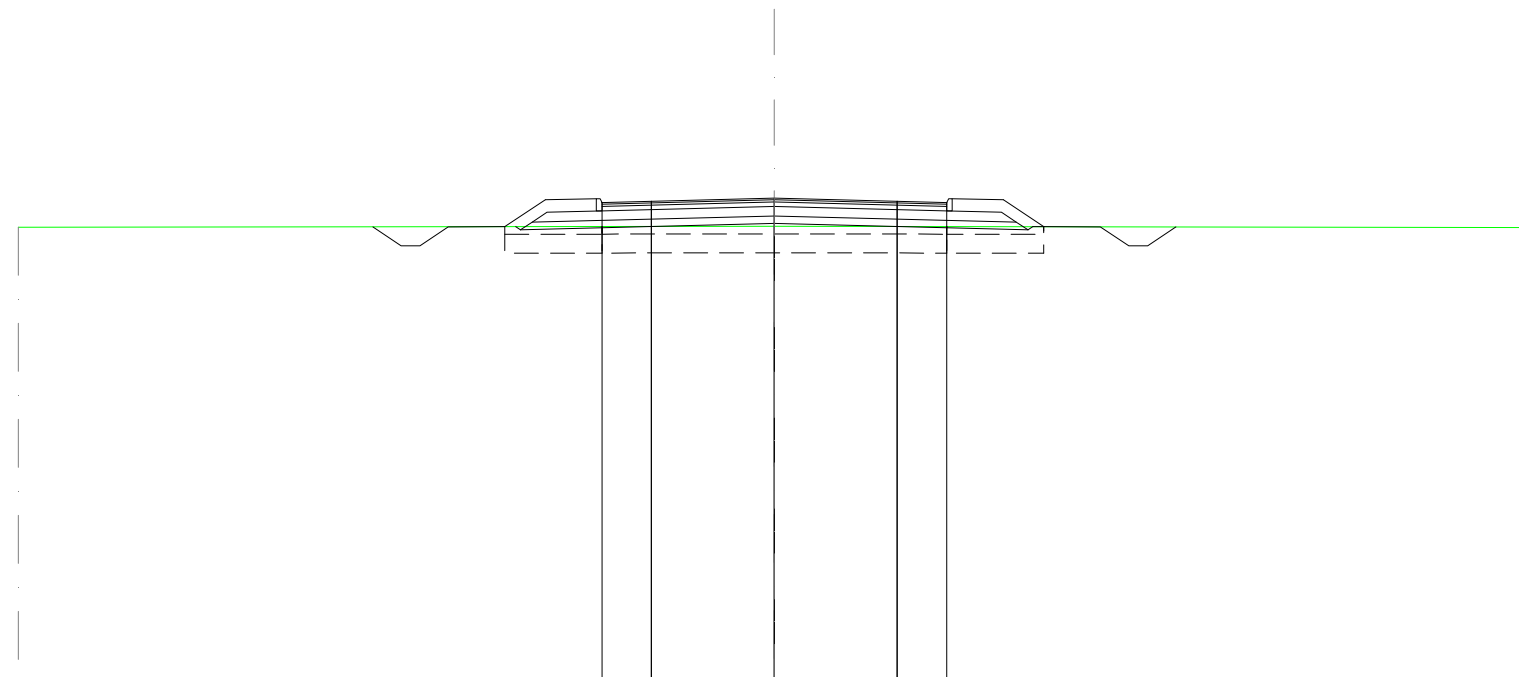
SCALA 1:200

QT.RIF. 40,000

QUOTE TERRENO			52,284		52,072				52,071				51,960																		
DIST. PARZIALI TERRENO			4,907		15,093				20,000																						
DIST. PROGR. TERRENO			-20,000		-15,093				0,000				-20,000																		
QUOTE STRATO SUP.							52,072	51,572	51,572	52,072	52,072	52,761	52,468	52,788	52,788	52,788	52,468	52,721	52,802	52,721	52,468	52,688	52,788	52,468	52,761	52,031	52,023	51,523	51,523	52,012	
DIST. PARZIALI STRATO SUP.							1,999	1,500	1,034	1,350	1,313	3,250	3,250	1,313	1,350	1,094	1,500	1,983													
DIST. PROGR. STRATO SUP.							-10,596	-8,597	-7,097	-6,063	-4,713	-4,613	-4,563	-3,250	0,000	3,250	4,563	4,613	4,713	6,063	7,157	8,657	10,640								

SCAVI E BONIFICHE	
STERRO	0,312 m ²
SCOTICO	2,539 m ²
BONIFICA	7,128 m ²
FOSSO	1,244 m ²
RILEVATI	
RILEVATO	0,234 m ²
TERRENO VEGETALE	5,270 m
SOVRASTRUTTURA STRADALE	
STRATO DI USURA	9,118 m
STRATO DI BINDER	9,118 m
STRATO DI BASE	9,118 m
STRATO DI MISTO CEMENTATO	3,103 m ²
STRATO DI FONDAZIONE	2,623 m ²

SEZIONE N.: 28
 QT. PROGETTO: 52,772
 DIST.PROG.: 508,592
 DIST.PREC.: 11,140
 DIST.SUCC.: 11,408



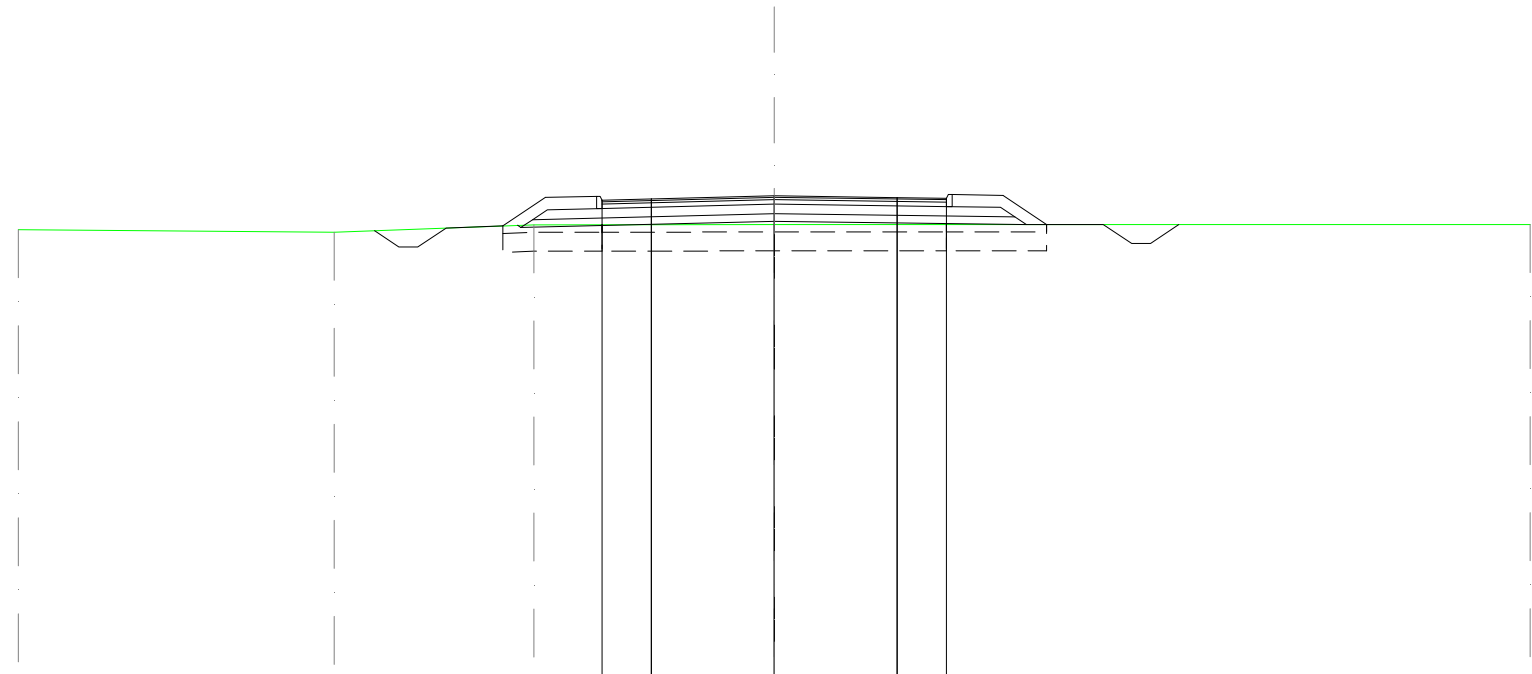
SCALA 1:200

QT.RIF. 40,000

QUOTE TERRENO		52,002		52,028		52,000												
DIST. PARZIALI TERRENO		20,000		20,000														
DIST. Progr. TERRENO		-20,000		0,000		-20,000												
QUOTE STRATO SUP.		52,014	51,517	52,017	52,019	52,731	52,438	52,758	52,758	52,658	52,438	52,731	52,018	52,016	51,516	52,013		
DIST. PARZIALI STRATO SUP.		1,995	1,500	1,068	1,350	1,309	3,250	3,250	1,309	1,350	1,068	1,500	1,995					
DIST. Progr. STRATO SUP.		-10,623	-8,627	-7,127	-6,059	-4,709	-4,609	-4,559	-3,250	0,000	3,250	4,559	4,609	4,709	6,059	7,128	8,628	10,624

SCAVI E BONIFICHE	
STERRO	0,118 m ²
SCOTICO	2,760 m ²
BONIFICA	7,193 m ²
FOSSO	1,180 m ²
RILEVATI	
RILEVATO	0,416 m ²
TERRENO VEGETALE	5,437 m
SOVRASTRUTTURA STRADALE	
STRATO DI USURA	9,110 m
STRATO DI BINDER	9,110 m
STRATO DI BASE	9,110 m
STRATO DI MISTO CEMENTATO	3,094 m ²
STRATO DI FONDAZIONE	2,614 m ²

SEZIONE N.: 29
 QT. PROGETTO: 52,755
 DIST.PROG.: 520,000
 DIST.PREC.: 11,408
 DIST.SUCC.: 20,000



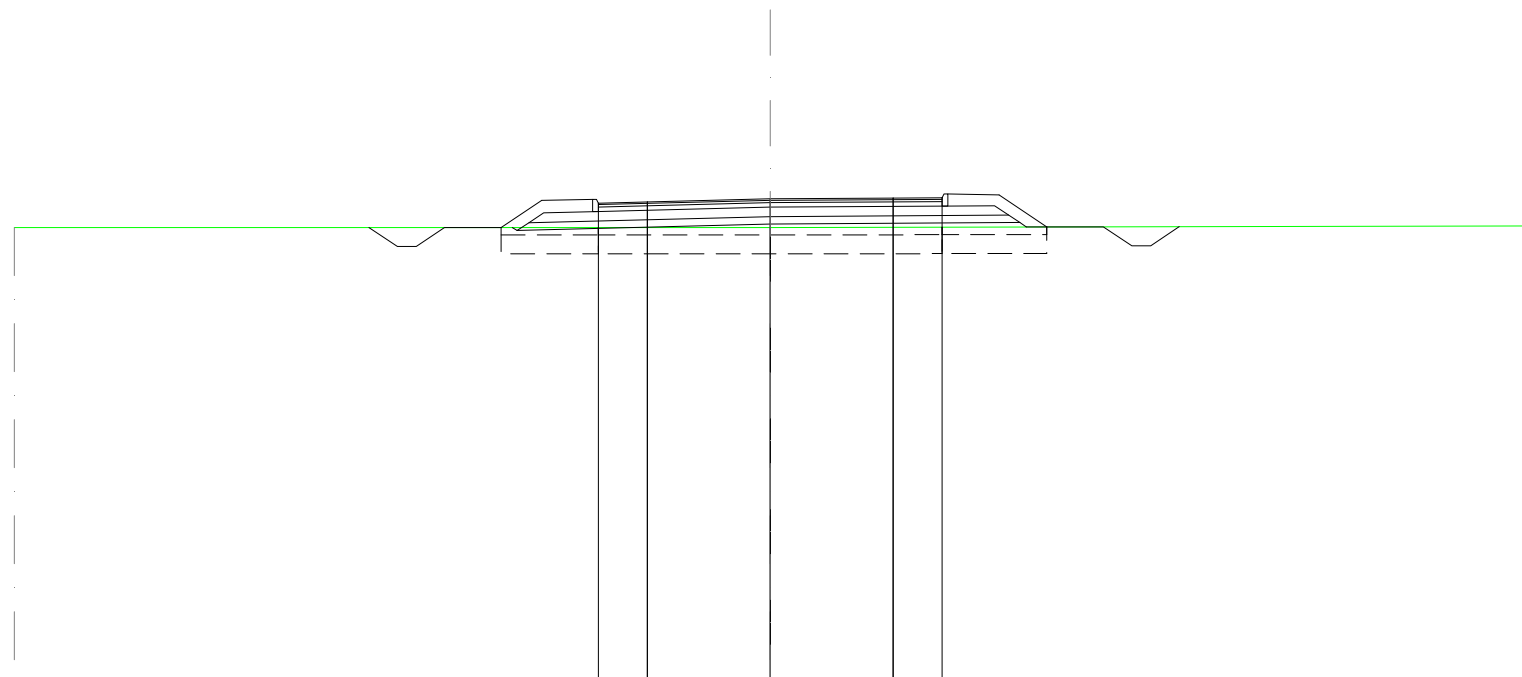
SCALA 1:200

QT.RIF. 40,000

QUOTE TERRENO		51,859		51,797		51,992		52,000		52,000																											
DIST. PARZIALI TERRENO			8,357		5,282		6,361		20,000																												
DIST. Progr. TERRENO		-20,000		-11,643		-6,361		0,000		-20,000																											
QUOTE STRATO SUP.					51,836		51,406		51,906		51,961		52,714		52,755		52,711		52,473		52,693		52,793		52,793		52,766		52,000		52,000		51,500		51,500		52,000
DIST. PARZIALI STRATO SUP.					1,894		1,500		1,128		1,360		1,305		3,250		3,250		1,305		1,360		1,148		1,500		1,999										
DIST. Progr. STRATO SUP.			-10,578		-8,683		-7,183		-6,055		-4,705		-4,605		-3,250		0,000		-3,250		4,555		4,605		4,705		6,055		7,203		8,703		10,702				

SCAVI E BONIFICHE	
STERRO	0,135 m ²
SCOTICO	2,751 m ²
BONIFICA	7,217 m ²
FOSSO	1,254 m ²
RILEVATI	
RILEVATO	0,834 m ²
TERRENO VEGETALE	5,513 m
SOVRASTRUTTURA STRADALE	
STRATO DI USURA	9,095 m
STRATO DI BINDER	9,095 m
STRATO DI BASE	9,095 m
STRATO DI MISTO CEMENTATO	3,078 m ²
STRATO DI FONDAZIONE	2,600 m ²

SEZIONE N.: 30
 QT. PROGETTO: 52,755
 DIST.PROG.: 540,000
 DIST.PREC.: 20,000
 DIST.SUCC.: 20,000



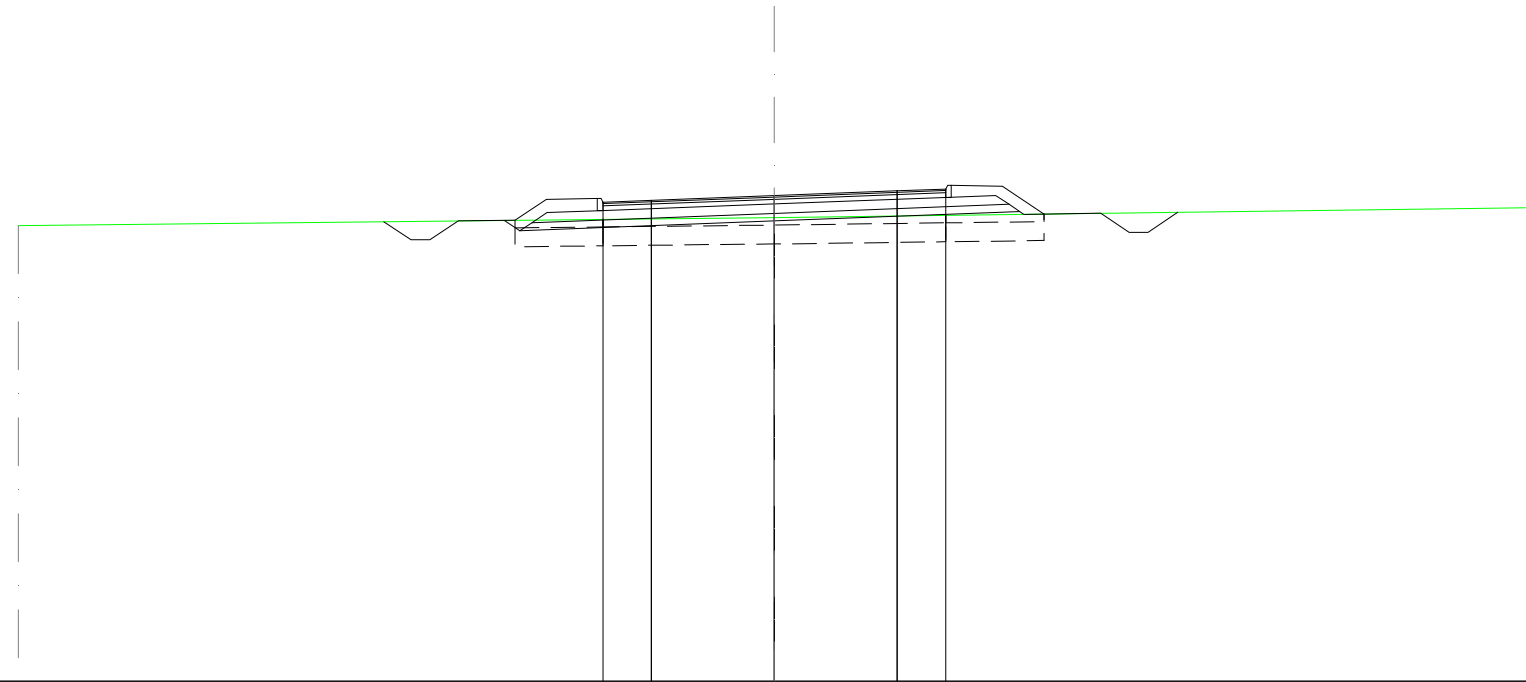
SCALA 1:200

QT.RIF. 40,000

QUOTE TERRENO	52,000			51,998			52,038		
DIST. PARZIALI TERRENO	20,000			20,000			20,000		
DIST. PROGR. TERRENO	-20,000			0,000			-20,000		
QUOTE STRATO SUP.	51,999			52,755			52,016		
DIST. PARZIALI STRATO SUP.	2,000			3,250			2,005		
DIST. PROGR. STRATO SUP.	-10,620			0,000			-10,819		

SCAVI E BONIFICHE	
STERRO	1,441 m ²
SCOTICO	1,490 m ²
BONIFICA	6,893 m ²
FOSSO	1,255 m ²
RILEVATI	
RILEVATO	0,117 m ²
TERRENO VEGETALE	5,024 m
SOVRASTRUTTURA STRADALE	
STRATO DI USURA	9,065 m
STRATO DI BINDER	9,065 m
STRATO DI BASE	9,065 m
STRATO DI MISTO CEMENTATO	3,062 m ²
STRATO DI FONDAZIONE	2,585 m ²

SEZIONE N.: 32
 QT. PROGETTO: 52,843
 DIST.PROG.: 580,000
 DIST.PREC.: 20,000
 DIST.SUCC.: 20,000



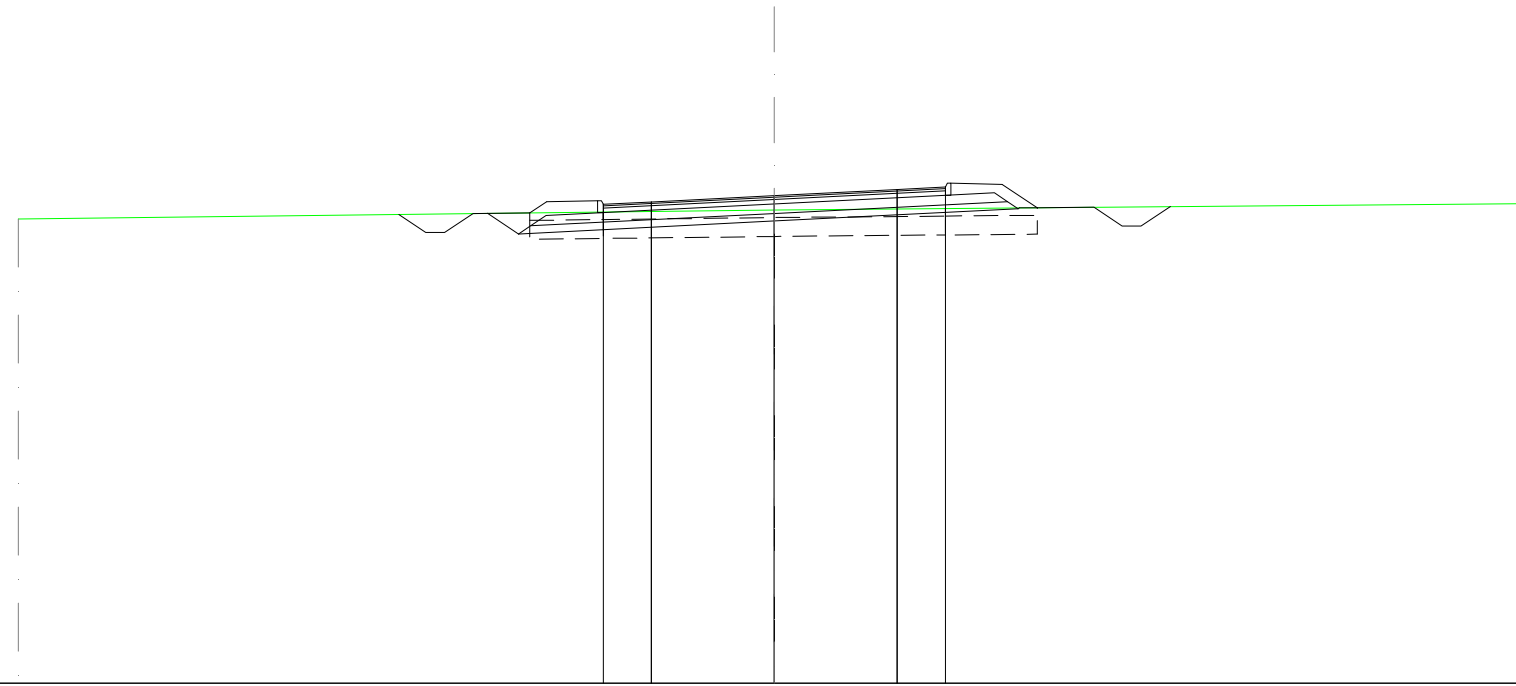
SCALA 1:200

QT.RIF. 40,000

QUOTE TERRENO			52,047			52,262			52,519															
DIST. PARZIALI TERRENO			20,000			20,000			20,000															
DIST. Progr. TERRENO			-20,000			0,000			-20,000															
QUOTE STRATO SUP.			52,151 51,872 51,872 52,172			52,188 52,742			52,449 52,769 52,669 52,449 52,718			52,843			52,967			52,796 53,016 53,116 52,796 53,116 53,089 52,354			52,373 51,873 51,873 52,399			
DIST. PARZIALI STRATO SUP.			1,967		1,500	0,830	1,350		1,283	3,250		3,250		1,283		1,360		1,102		1,500		2,038		
DIST. Progr. STRATO SUP.			-10,330		-8,363	-6,863	-6,033		-4,683 -4,583 -4,533 -3,250		0,000			-3,250		4,533 4,583 4,683		6,033		7,135		8,635		-10,673

SCAVI E BONIFICHE	
STERRO	4,115 m ²
SCOTICO	0,480 m ²
BONIFICA	5,195 m ²
FOSSO	1,244 m ²
RILEVATI	
TERRENO VEGETALE	4,352 m
SOVRASTRUTTURA STRADALE	
STRATO DI USURA	9,050 m
STRATO DI BINDER	9,050 m
STRATO DI BASE	9,050 m
STRATO DI MISTO CEMENTATO	3,060 m ²
STRATO DI FONDAZIONE	2,584 m ²

SEZIONE N.: 33
 QT. PROGETTO: 52,891
 DIST.PROG.: 600,000
 DIST.PREC.: 20,000
 DIST.SUCC.: 20,000



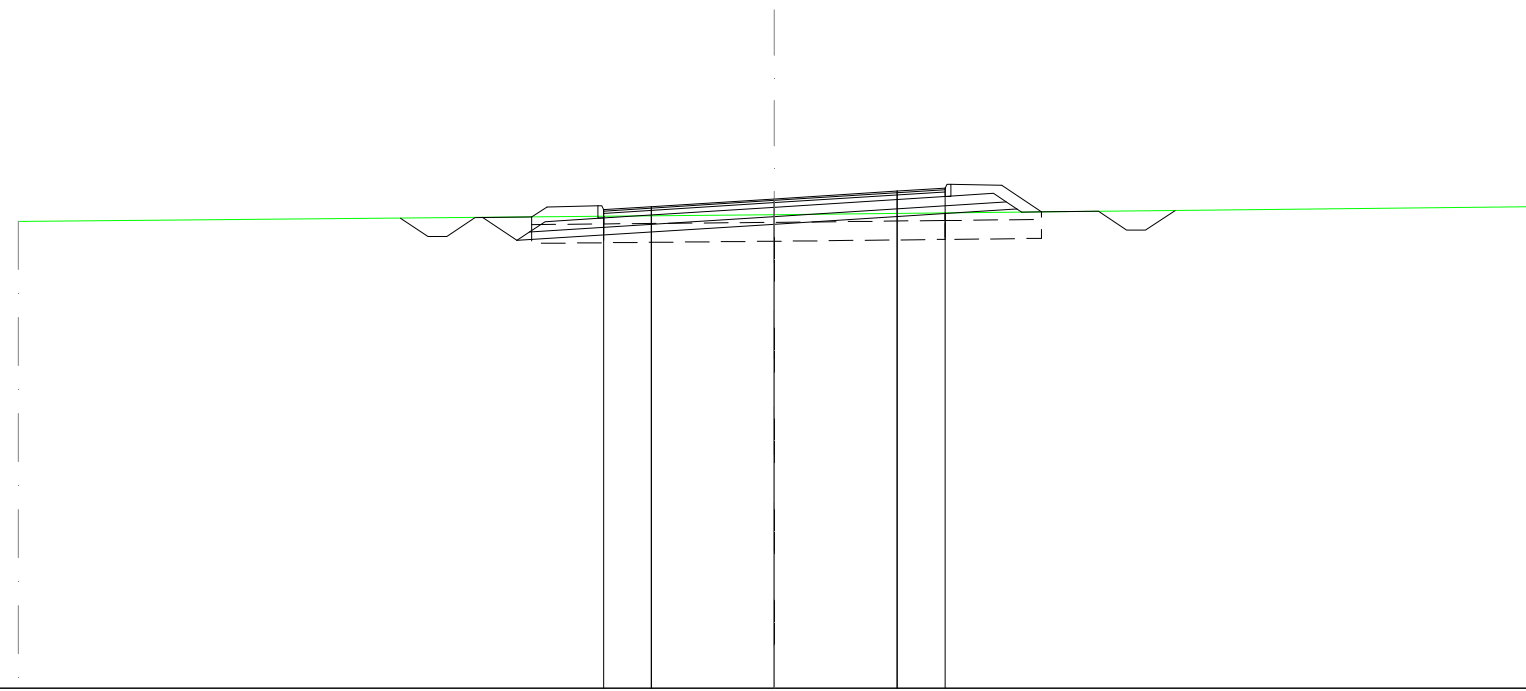
SCALA 1:200

QT.RIF. 40,000

QUOTE TERRENO			52,279				52,514				52,686																	
DIST. PARZIALI TERRENO				20,000				20,000																				
DIST. PROGR. TERRENO			-20,000				0,000				-20,000																	
QUOTE STRATO SUP.				52,397	51,920	51,920	52,420	52,438	52,735	52,442	52,762	52,762	52,662	52,442	52,726	52,891	53,056	52,901	53,121	53,221	52,901	53,221	53,194	52,574	52,587	52,087	52,087	52,604
DIST. PARZIALI STRATO SUP.				1,965	1,500		1,360	1,275	3,250	3,250	1,275	1,360	0,929	1,500	2,025													
DIST. PROGR. STRATO SUP.				-9,935	-7,970		-6,470	-6,025	-4,675	-4,575	-4,525	-3,250		0,000		3,250	4,525	4,575	4,675	6,025	6,954		8,454					-10,480

SCAVI E BONIFICHE	
STERRO	3,827 m ²
SCOTICO	0,844 m ²
BONIFICA	5,290 m ²
FOSSO	1,254 m ²
RILEVATI	
RILEVATO	0,077 m ²
TERRENO VEGETALE	4,446 m
SOVRASTRUTTURA STRADALE	
STRATO DI USURA	9,035 m
STRATO DI BINDER	9,035 m
STRATO DI BASE	9,035 m
STRATO DI MISTO CEMENTATO	3,059 m ²
STRATO DI FONDAZIONE	2,583 m ²

SEZIONE N.: 34
 QT. PROGETTO: 52,940
 DIST.PROG.: 620,000
 DIST.PREC.: 20,000
 DIST.SUCC.: 11,092



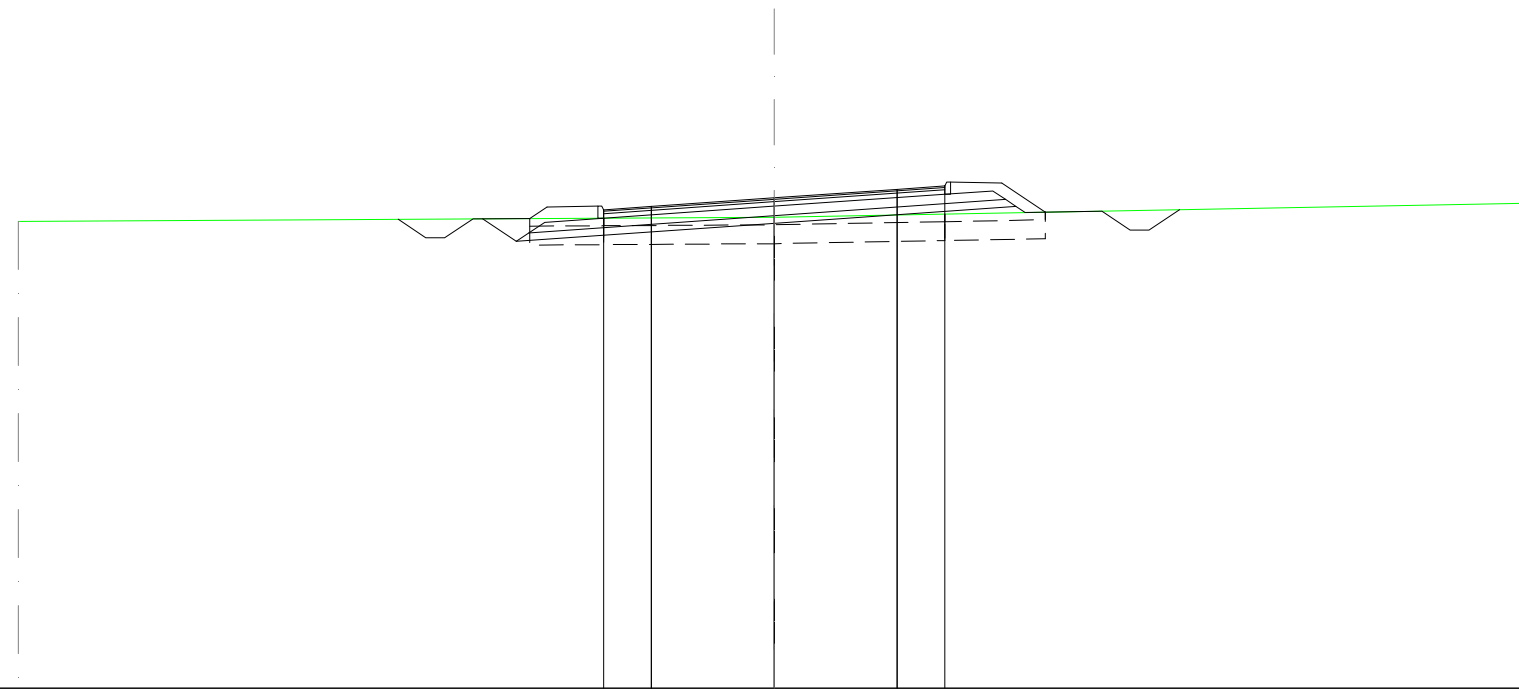
SCALA 1:200

QT.RIF. 40,000

QUOTE TERRENO		52,341		52,519		52,735
DIST. PARZIALI TERRENO		20,000			20,000	
DIST. PROGR. TERRENO		-20,000		0,000		-20,000
QUOTE STRATO SUP.		52,431	51,948	52,448	52,462	52,728
		52,435	52,755	52,755	52,655	52,435
		52,735	52,735	52,735	52,735	52,735
		52,940		52,940		52,940
		53,145		53,145		53,145
		53,005		53,225		53,325
		53,225		53,325		53,325
		53,005		53,325		53,325
		53,325		53,325		53,325
		53,298		53,298		53,298
		52,595		52,595		52,595
		52,612		52,612		52,612
		52,112		52,112		52,112
		52,112		52,112		52,112
		52,634		52,634		52,634
DIST. PARZIALI STRATO SUP.		1,973	1,500	1,350	1,268	3,250
		3,250	3,250	3,250	3,250	3,250
		1,268	1,360	1,063	1,500	2,032
DIST. PROGR. STRATO SUP.		-9,889	-7,916	-6,416	-8,018	-4,668
		-4,568	-4,518	-3,250	0,000	3,250
		3,250	4,518	4,568	4,668	6,018
		7,071	8,571	10,603		

SCAVI E BONIFICHE	
STERRO	3,087 m ²
SCOTICO	1,205 m ²
BONIFICA	5,730 m ²
FOSSO	1,277 m ²
RILEVATI	
RILEVATO	0,305 m ²
TERRENO VEGETALE	4,635 m
SOVRASTRUTTURA STRADALE	
STRATO DI USURA	9,027 m
STRATO DI BINDER	9,027 m
STRATO DI BASE	9,027 m
STRATO DI MISTO CEMENTATO	3,059 m ²
STRATO DI FONDAZIONE	2,583 m ²

SEZIONE N.: 35
 QT. PROGETTO: 52,967
 DIST.PROG.: 631,092
 DIST.PREC.: 11,092
 DIST.SUCC.: 28,908



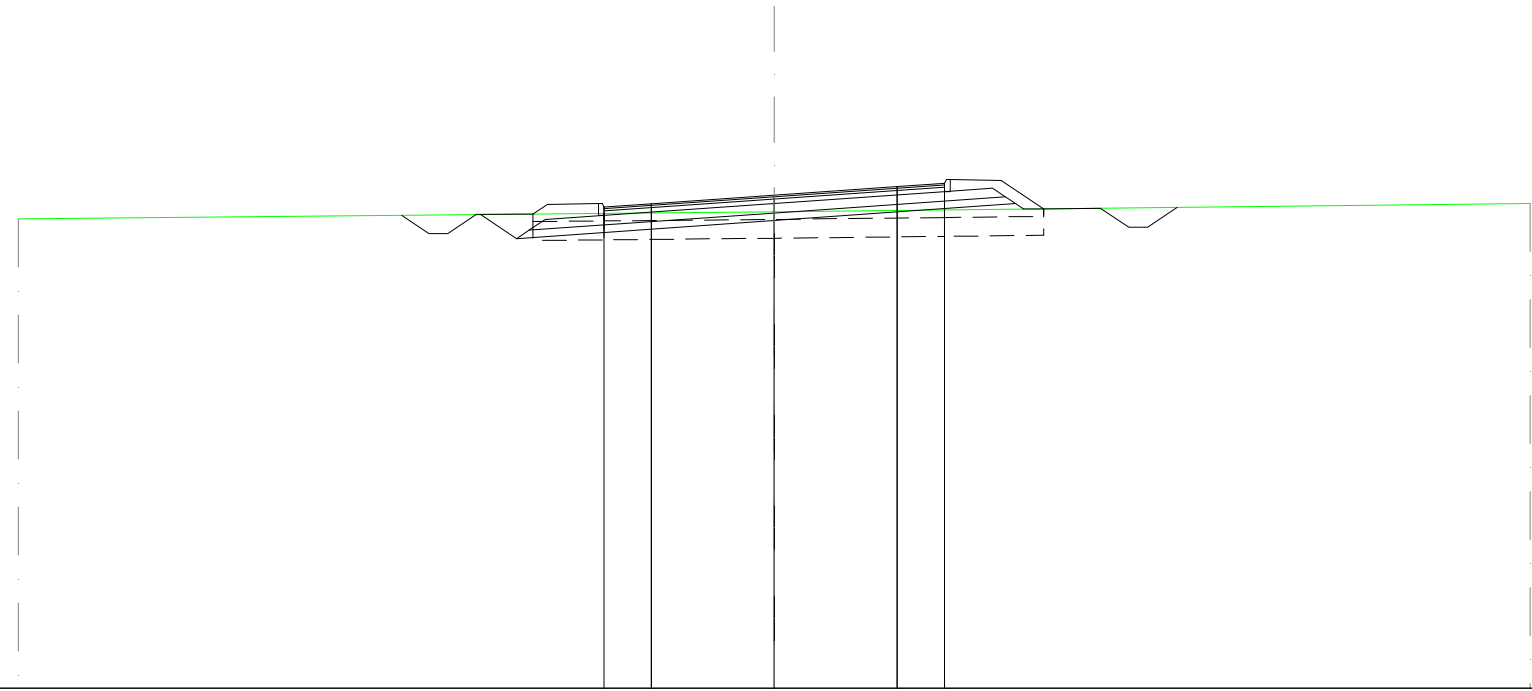
SCALA 1:200

QT.RIF. 40,000

QUOTE TERRENO		52,342		52,454		52,826
DIST. PARZIALI TERRENO		20,000		20,000		
DIST. PROGR. TERRENO		-20,000		0,000		-20,000
QUOTE STRATO SUP.		52,399	51,910	52,410	52,418	52,724
		51,910			52,751	52,751
					52,651	52,431
					52,431	52,739
					52,967	
					53,194	
					53,063	
					53,283	
					53,383	
					53,063	
					53,383	
					53,356	
					52,587	
					52,615	
					52,115	
					52,115	
					52,654	
DIST. PARZIALI STRATO SUP.		1,983	1,500	1,350	1,284	3,250
					3,250	
					1,284	
					1,360	
					1,152	
					1,500	
					2,057	
DIST. PROGR. STRATO SUP.		-9,954	-7,972	-6,472	-6,014	-4,664
					-4,564	-4,514
					-3,250	
					0,000	
					3,250	
					4,514	
					4,564	
					4,664	
					6,014	
					7,165	
					8,665	
					10,722	

SCAVI E BONIFICHE	
STERRO	3,750 m ²
SCOTICO	0,981 m ²
BONIFICA	5,309 m ²
FOSSO	1,254 m ²
RILEVATI	
RILEVATO	0,194 m ²
TERRENO VEGETALE	4,509 m
SOVRASTRUTTURA STRADALE	
STRATO DI USURA	9,006 m
STRATO DI BINDER	9,006 m
STRATO DI BASE	9,006 m
STRATO DI MISTO CEMENTATO	3,053 m ²
STRATO DI FONDAZIONE	2,579 m ²

SEZIONE N.: 36
 QT. PROGETTO: 53,037
 DIST.PROG.: 660,000
 DIST.PREC.: 28,908
 DIST.SUCC.: 20,000



SCALA 1:200

QT.RIF. 40,000

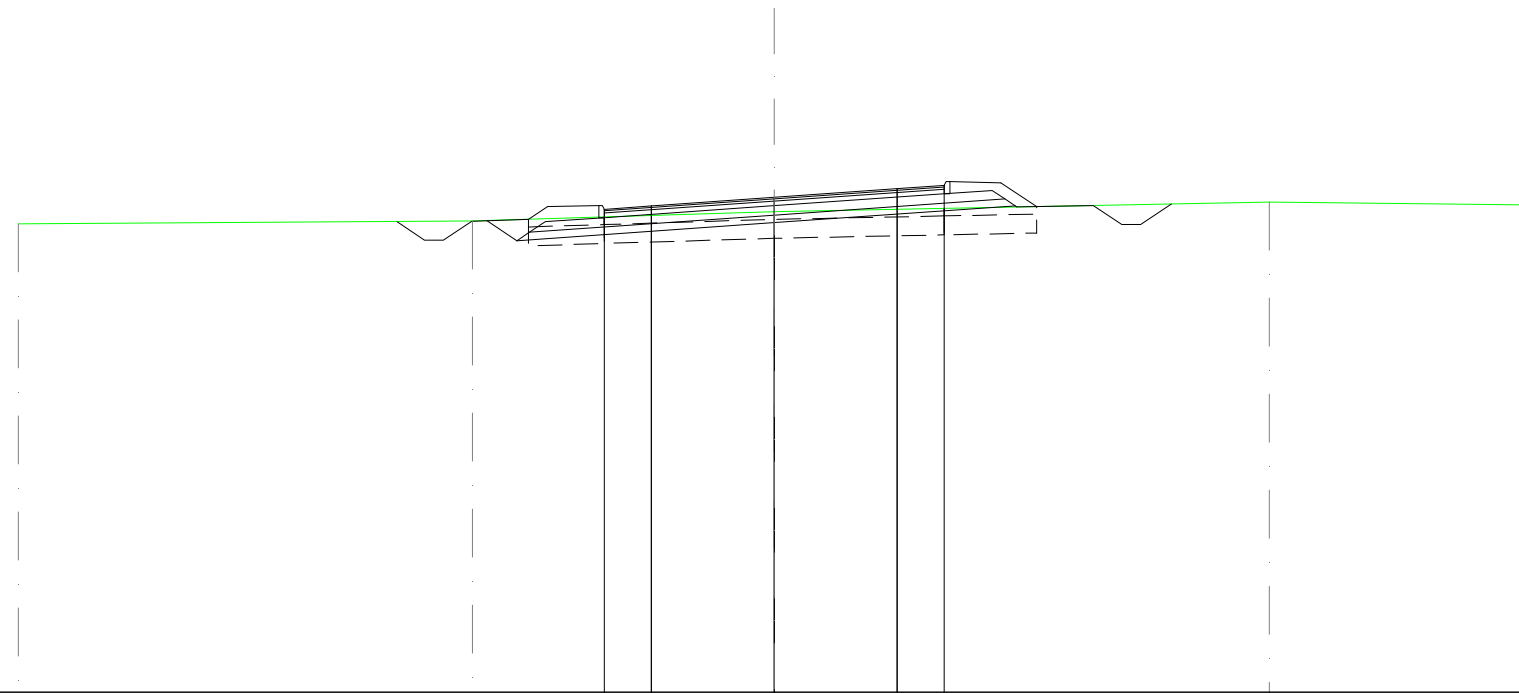
QUOTE TERRENO		52,415		52,598		52,819														
DIST. PARZIALI TERRENO			20,000		20,000															
DIST. Progr. TERRENO		-20,000		0,000		-20,000														
QUOTE STRATO SUP.			52,508 52,026 52,026 52,526	52,539 52,795	52,502 52,922 52,922 52,722 52,502 52,809	53,037	53,264 53,132 53,352 53,452 53,132 53,452 53,425 52,676	52,693 52,193 52,193 52,715												
DIST. PARZIALI STRATO SUP.			1,972	1,500	1,253	3,250	3,250	1,253	1,360	1,122	1,500	2,033								
DIST. Progr. STRATO SUP.			-9,858	-7,885	-6,385	-6,003	-4,653	-4,553	-4,503	-3,250	0,000	3,250	3,250	4,503	4,553	4,653	6,003	7,125	8,625	10,658

SCAVI E BONIFICHE	
STERRO	3,934 m ²
SCOTICO	0,634 m ²
BONIFICA	5,235 m ²
FOSSO	1,279 m ²
RILEVATI	
RILEVATO	0,010 m ²
TERRENO VEGETALE	4,451 m
SOVRASTRUTTURA STRADALE	
STRATO DI USURA	8,991 m
STRATO DI BINDER	8,991 m
STRATO DI BASE	8,991 m
STRATO DI MISTO CEMENTATO	3,050 m ²
STRATO DI FONDAZIONE	2,576 m ²

SEZIONE N.: 37
 QT. PROGETTO: 53,085
 DIST.PROG.: 680,000
 DIST.PREC.: 20,000
 DIST.SUCC.: 20,000

SCALA 1:200

QT.RIF. 40,000

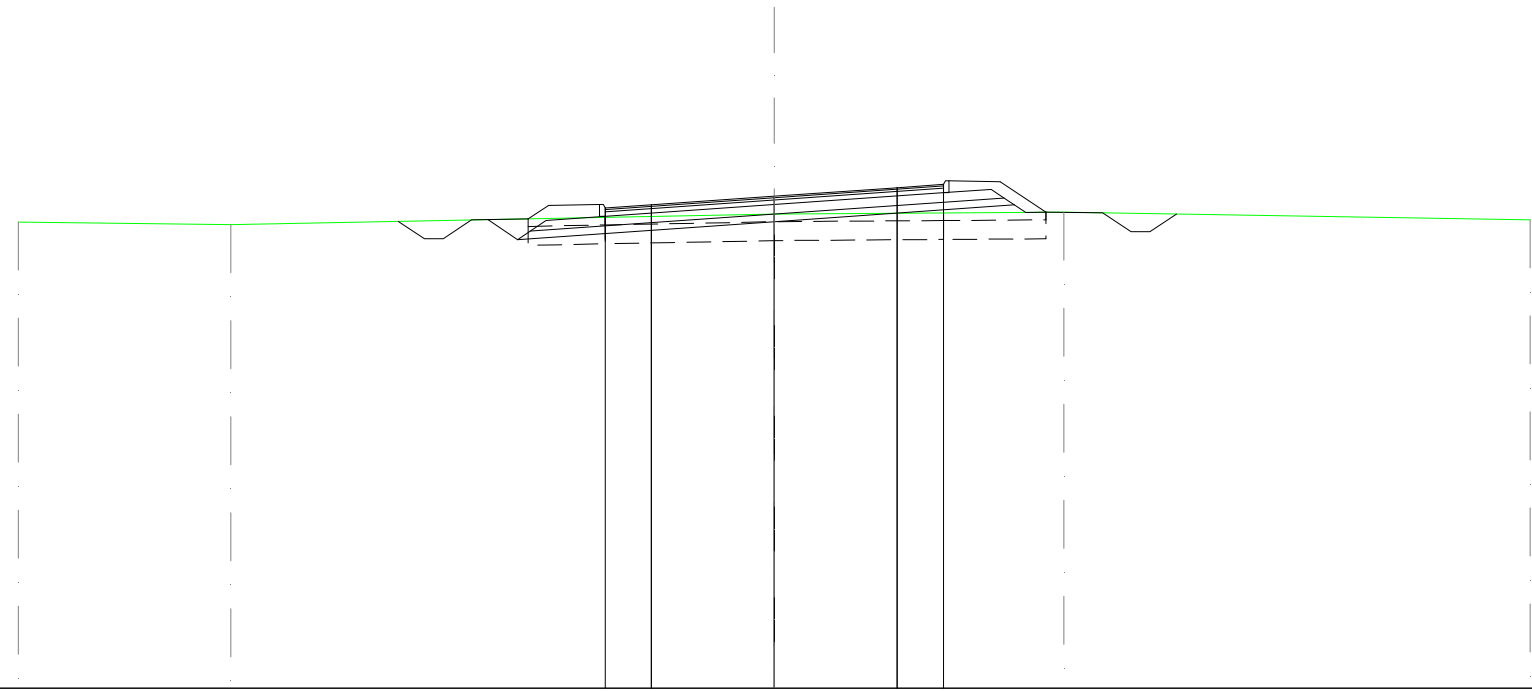


QUOTE TERRENO			52,387		52,458		52,705		52,963		52,881
DIST. PARZIALI TERRENO		12,012		7,988		13,092		6,908			
DIST. PROGR. TERRENO		-20,000		-7,988		0,000		-13,092			-20,000
QUOTE STRATO SUP.			52,446 51,958 51,958		52,458 52,504 52,844		53,085 53,313		52,872 52,372 52,912		
DIST. PARZIALI STRATO SUP.			1,982		1,500 0,510 1,350		3,250		2,060		
DIST. PROGR. STRATO SUP.			-9,987		-8,005 -6,505 -5,995		0,000		-10,502		

SCAVI E BONIFICHE	
STERRO	3,033 m ²
SCOTICO	1,129 m ²
BONIFICA	5,789 m ²
FOSSO	1,186 m ²
RILEVATI	
RILEVATO	0,360 m ²
TERRENO VEGETALE	4,805 m
SOVRASTRUTTURA STRADALE	
STRATO DI USURA	8,946 m
STRATO DI BINDER	8,946 m
STRATO DI BASE	8,946 m
STRATO DI MISTO CEMENTATO	3,038 m ²
STRATO DI FONDAZIONE	2,567 m ²

SEZIONE N.: 40
 QT. PROGETTO: 53,009
 DIST.PROG.: 740,000
 DIST.PREC.: 14,904
 DIST.SUCC.: 20,000

SCALA 1:200



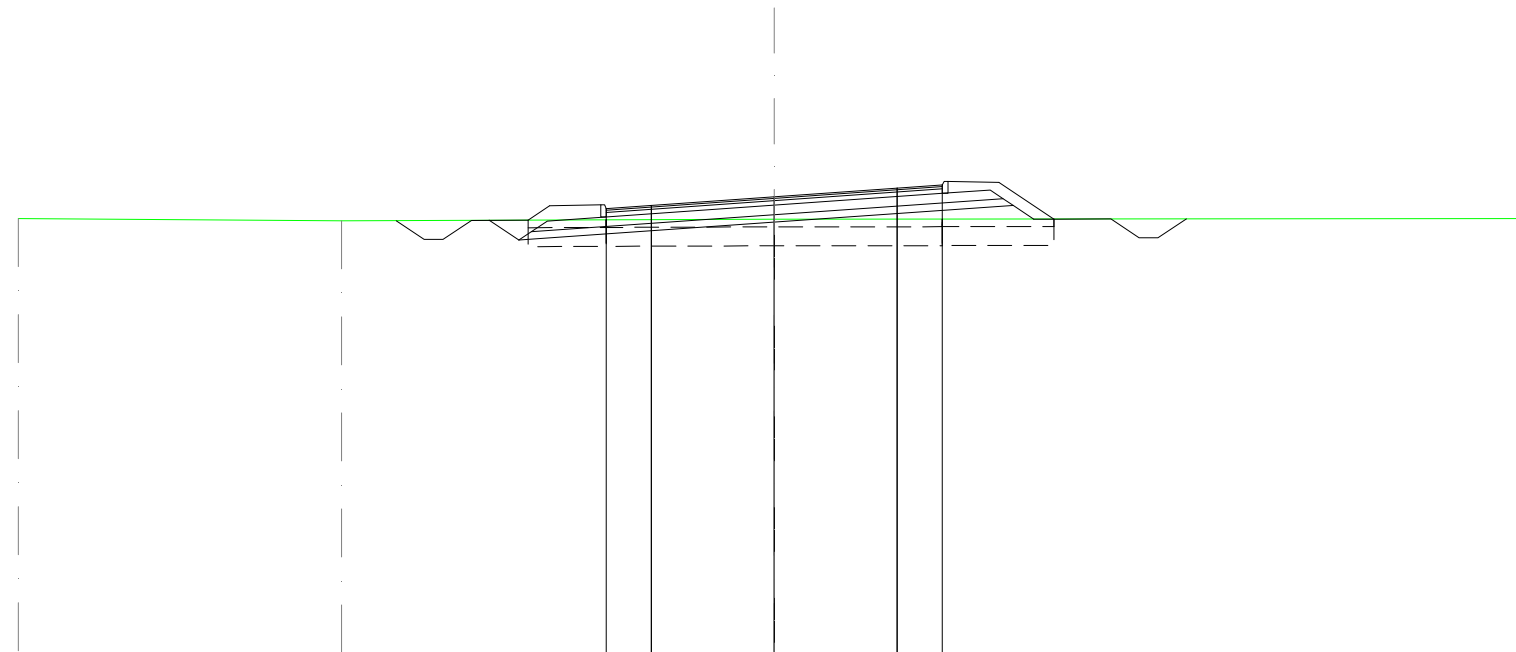
QT.RIF. 40,000

QUOTE TERRENO			52,328		52,259			52,536		52,588		52,389																
DIST. PARZIALI TERRENO				5,621		14,379			7,659		12,341																	
DIST. PROGR. TERRENO			-20,000		-14,379			0,000		7,659		-20,000																
QUOTE STRATO SUP.				52,345	51,882	51,882	52,382	52,411	52,769	52,476	52,796	52,696	52,476	52,781	53,009	53,236	53,102	53,322	53,422	53,102	53,422	53,385	52,585	52,572	52,072	52,072	52,540	
DIST. PARZIALI STRATO SUP.				1,943		1,500		0,536	1,350		1,223		3,250		3,250		1,223		1,350		1,215		1,500		1,952			
DIST. PROGR. STRATO SUP.				-9,953		-8,009		-6,509	-5,973		-4,623	-4,523	-4,473	-3,250		0,000		-3,250		-4,473		-7,188		-8,688		-10,640		

SCAVI E BONIFICHE	
STERRO	2,282 m ²
SCOTICO	1,553 m ²
BONIFICA	6,238 m ²
FOSSO	1,244 m ²
RILEVATI	
RILEVATO	1,038 m ²
TERRENO VEGETALE	5,135 m
SOVRASTRUTTURA STRADALE	
STRATO DI USURA	8,888 m
STRATO DI BINDER	8,888 m
STRATO DI BASE	8,888 m
STRATO DI MISTO CEMENTATO	3,024 m ²
STRATO DI FONDAZIONE	2,555 m ²

SEZIONE N.: 44
 QT. PROGETTO: 52,571
 DIST.PROG.: 819,101
 DIST.PREC.: 19,101
 DIST.SUCC.: 20,899

SCALA 1:200

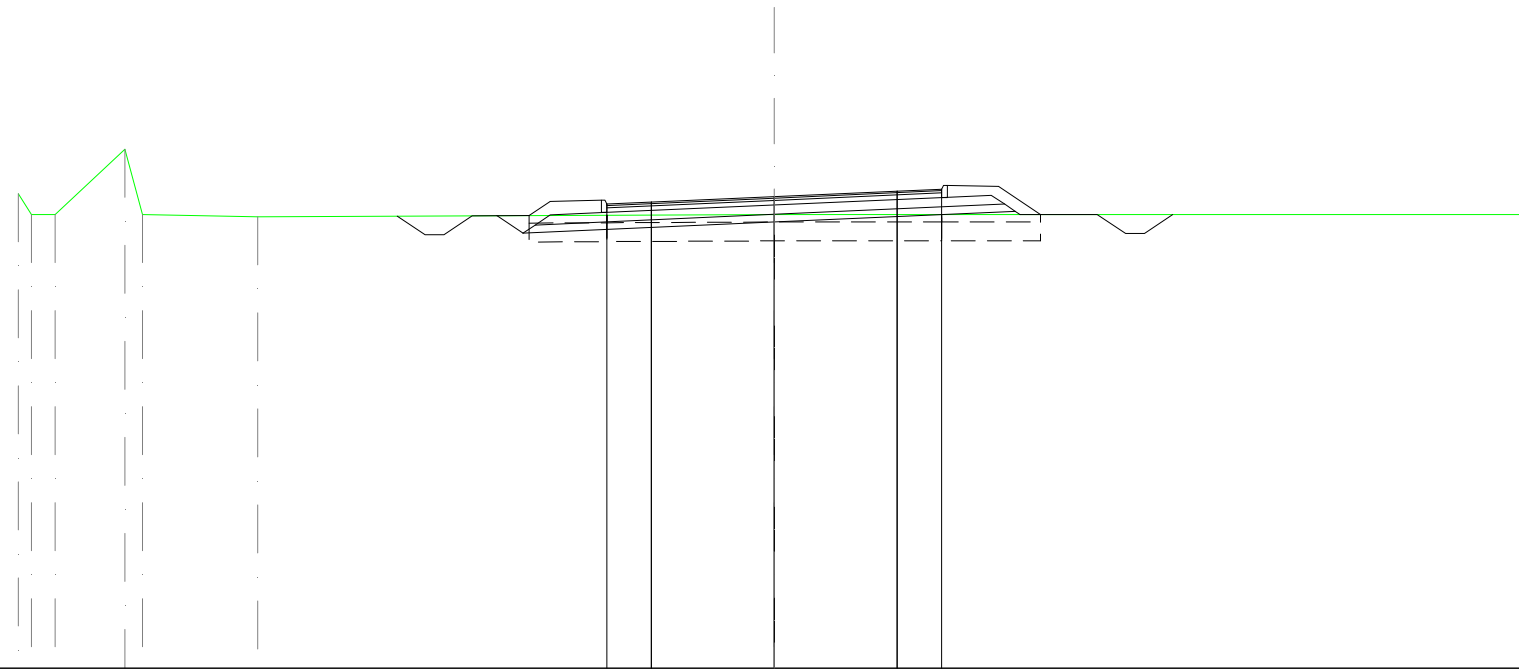


QT.RIF. 40,000

QUOTE TERRENO			52,000		51,936			51,977			51,993																	
DIST. PARZIALI TERRENO				8,551			11,449			20,000																		
DIST. PROGR. TERRENO			-20,000		-11,449			0,000			-20,000																	
QUOTE STRATO SUP.						51,941	51,448	51,448	51,948	51,953	52,332	52,039	52,359	52,259	52,039	52,343	52,571	52,798	52,662	52,662	52,662	52,982	52,955	51,983	51,984	51,484	51,484	51,986
DIST. PARZIALI STRATO SUP.						1,988	1,500	0,568	1,350	1,194	3,250	3,250	1,184	1,350	1,457	1,500	2,002											
DIST. PROGR. STRATO SUP.			-10,001		-8,012		-6,512	-5,944		-4,594	-4,494	-4,444	-3,250		0,000		-3,250	4,444	4,494	4,594	5,944		7,400		-8,900		-10,902	

SCAVI E BONIFICHE	
STERRO	2,818 m ²
SCOTICO	0,965 m ²
BONIFICA	5,926 m ²
FOSSO	1,240 m ²
RILEVATI	
RILEVATO	0,088 m ²
TERRENO VEGETALE	4,715 m
SOVRASTRUTTURA STRADALE	
STRATO DI USURA	8,857 m
STRATO DI BINDER	8,857 m
STRATO DI BASE	8,857 m
STRATO DI MISTO CEMENTATO	3,011 m ²
STRATO DI FONDAZIONE	2,544 m ²

SEZIONE N.: 46
 QT. PROGETTO: 52,471
 DIST.PROG.: 860,000
 DIST.PREC.: 20,000
 DIST.SUCC.: 20,000



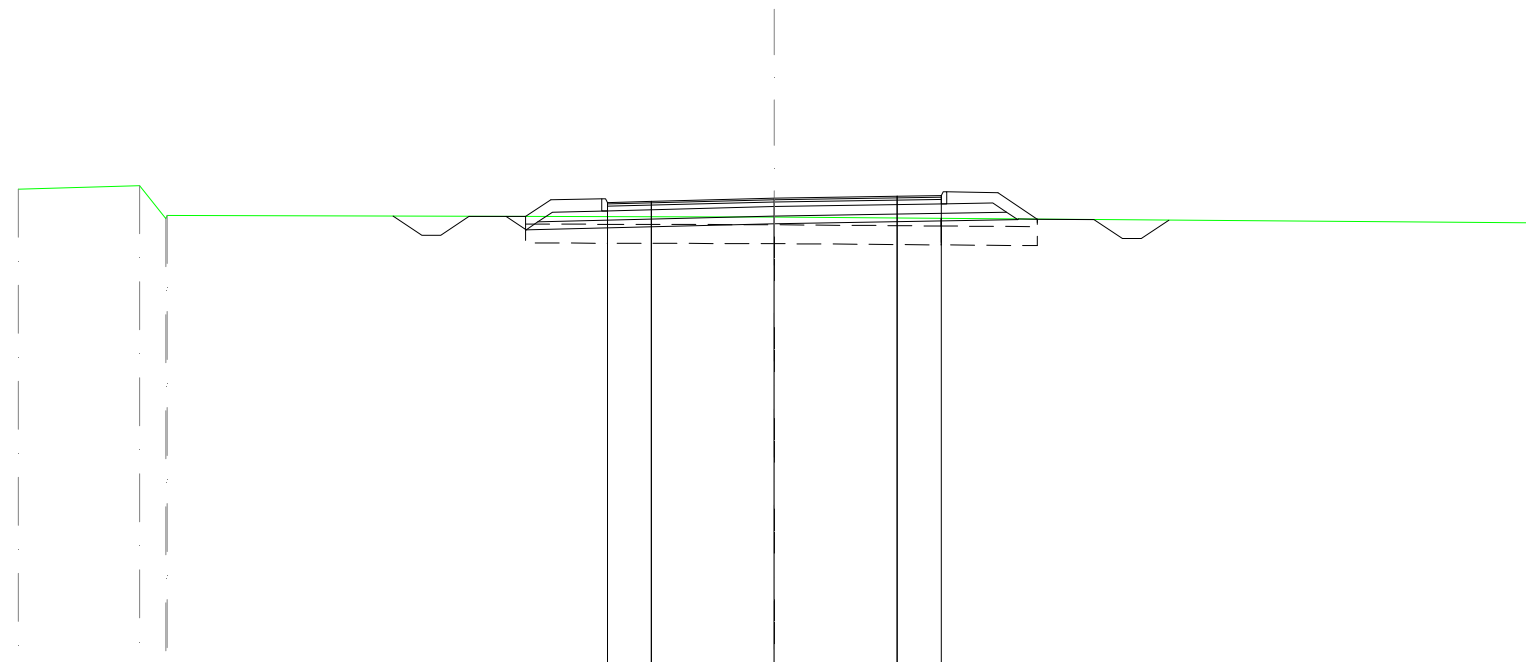
SCALA 1:200

QT.RIF. 40,000

QUOTE TERRENO			52,549	52,000	52,000	53,721	52,000	51,938			52,000						51,997															
DIST. PARZIALI TERRENO			0,628	1,839	3,050				13,666								20,000															
DIST. Progr. TERRENO			-20,000	-19,650	-19,024	-17,185	-16,716	-13,666			0,000						-20,000															
QUOTE STRATO SUP.										51,955	51,464	51,464	51,964	51,971	52,346	52,053	52,373	52,273	52,053	52,326	52,471	52,616	52,448	52,668	52,448	52,768	52,741	51,999	51,999	51,499	51,499	51,998
DIST. PARZIALI STRATO SUP.										1,986	1,500	0,563	1,350	1,179	3,250	3,250	1,179	1,350	1,113	1,500	1,999											
DIST. Progr. STRATO SUP.										-9,977	-7,991	-6,491	-5,929	-4,579	-4,479	-4,429	-3,250	0,000	3,250	4,429	4,479	4,579	5,929	7,042	8,542	10,540						

SCAVI E BONIFICHE	
STERRO	2,420 m ²
SCOTICO	0,804 m ²
BONIFICA	6,343 m ²
FOSSO	1,240 m ²
RILEVATI	
TERRENO VEGETALE	4,756 m
SOVRASTRUTTURA STRADALE	
STRATO DI USURA	8,828 m
STRATO DI BINDER	8,828 m
STRATO DI BASE	8,828 m
STRATO DI MISTO CEMENTATO	3,006 m ²
STRATO DI FONDAZIONE	2,540 m ²

SEZIONE N.: 48
 QT. PROGETTO: 52,373
 DIST.PROG.: 900,000
 DIST.PREC.: 20,000
 DIST.SUCC.: 20,000



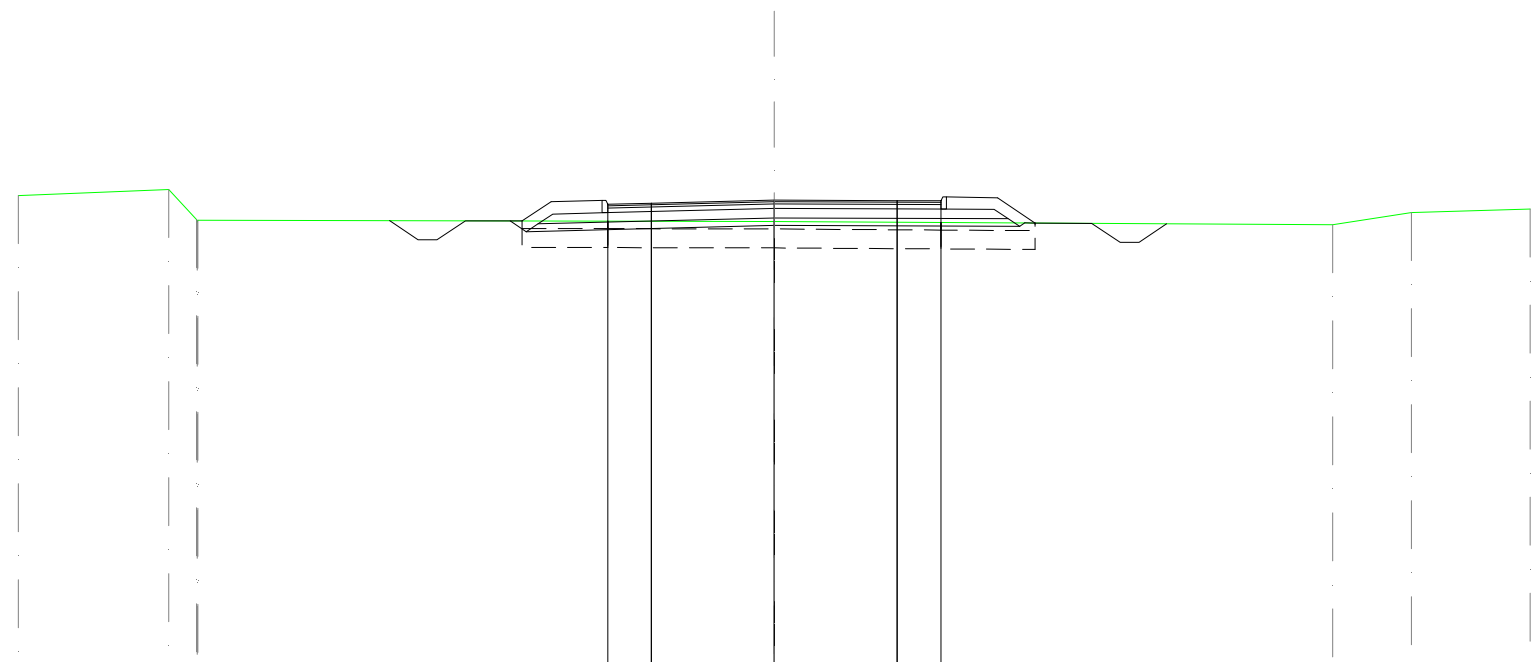
SCALA 1:200

QT.RIF. 40,000

QUOTE TERRENO		52,614	52,711	51,833	51,918		51,874		51,724																		
DIST. PARZIALI TERRENO		3,208	0,681			16,066		20,000																			
DIST. PROGR. TERRENO		-20,000	-16,792	-16,101	-16,066		0,000		-20,000																		
QUOTE STRATO SUP.			51,902	51,396	51,396	51,896	51,892	52,336	52,043	52,363	52,363	52,263	52,043	52,292	52,373	52,427	52,226	52,446	52,546	52,226	52,546	52,519	51,822	51,811	51,311	51,311	51,796
DIST. PARZIALI STRATO SUP.			2,008	1,500	0,665	1,350	1,164	3,250	3,250	1,164	1,350	1,045	1,500	1,977													
DIST. PROGR. STRATO SUP.			-10,066	-8,078	-6,578	-5,914	-4,564	-4,464	-4,414	-3,250	0,000	3,250	4,414	4,464	4,564	5,914	6,959	8,459	10,436								

SCAVI E BONIFICHE	
STERRO	1,995 m ²
SCOTICO	0,892 m ²
BONIFICA	6,647 m ²
FOSSO	1,242 m ²
RILEVATI	
TERRENO VEGETALE	4,817 m
SOVRASTRUTTURA STRADALE	
STRATO DI USURA	8,813 m
STRATO DI BINDER	8,813 m
STRATO DI BASE	8,813 m
STRATO DI MISTO CEMENTATO	3,014 m ²
STRATO DI FONDAZIONE	2,549 m ²

SEZIONE N.: 49
 QT. PROGETTO: 52,324
 DIST.PROG.: 920,000
 DIST.PREC.: 20,000
 DIST.SUCC.: 21,601



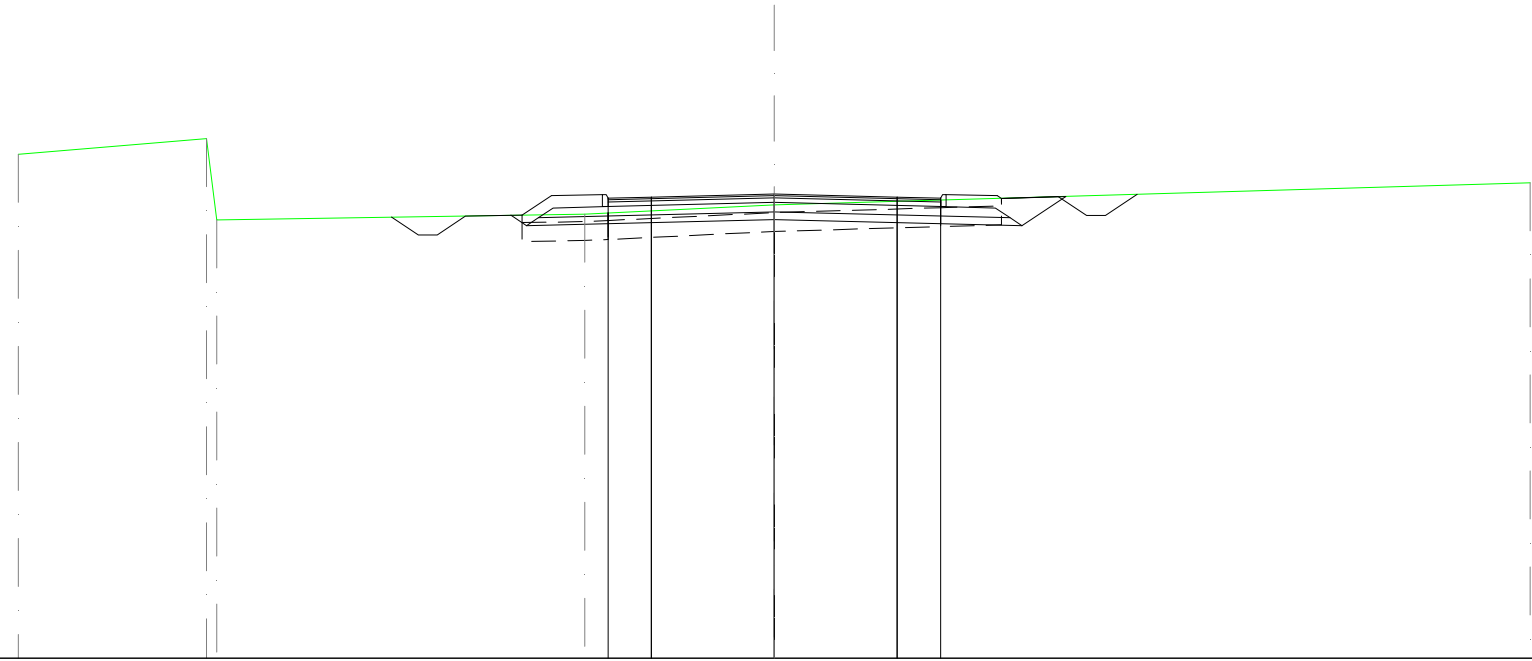
SCALA 1:200

QT.RIF. 40,000

QUOTE TERRENO			52,446		52,608	51,810		51,762			51,671	52,000	52,087																
DIST. PARZIALI TERRENO		3,981		0,738		15,252				14,768	2,090	3,141																	
DIST. Progr. TERRENO		-20,000		-16,019	-15,281	-15,271	-15,252	0,000			-14,768	-16,859	-20,000																
QUOTE STRATO SUP.					51,783	51,279	51,279	51,779	51,776	52,287	51,994	52,314	52,214	51,994	52,243	52,324	52,313	52,089	52,309	52,409	52,089	52,409	52,382	51,719	51,710	51,210	51,698		
DIST. PARZIALI STRATO SUP.					2,005	1,500	0,787	1,350	1,156	3,250	3,250	1,156	1,350	0,994	1,500	1,981													
DIST. Progr. STRATO SUP.					-10,179	-8,173	-6,673	-5,906	-4,556	-4,456	-4,406	-3,250	0,000	3,250	4,406	4,456	4,556	5,906	6,900	8,400	10,381								

SCAVI E BONIFICHE	
STERRO	6,210 m ²
BONIFICA	3,511 m ²
FOSSO	1,280 m ²
RILEVATI	
TERRENO VEGETALE	3,764 m
SOVRASTRUTTURA STRADALE	
STRATO DI USURA	8,797 m
STRATO DI BINDER	8,797 m
STRATO DI BASE	8,797 m
STRATO DI MISTO CEMENTATO	3,023 m ²
STRATO DI FONDAZIONE	2,559 m ²

SEZIONE N.: 50
 QT. PROGETTO: 52,271
 DIST.PROG.: 941,601
 DIST.PREC.: 21,601
 DIST.SUCC.: 18,399



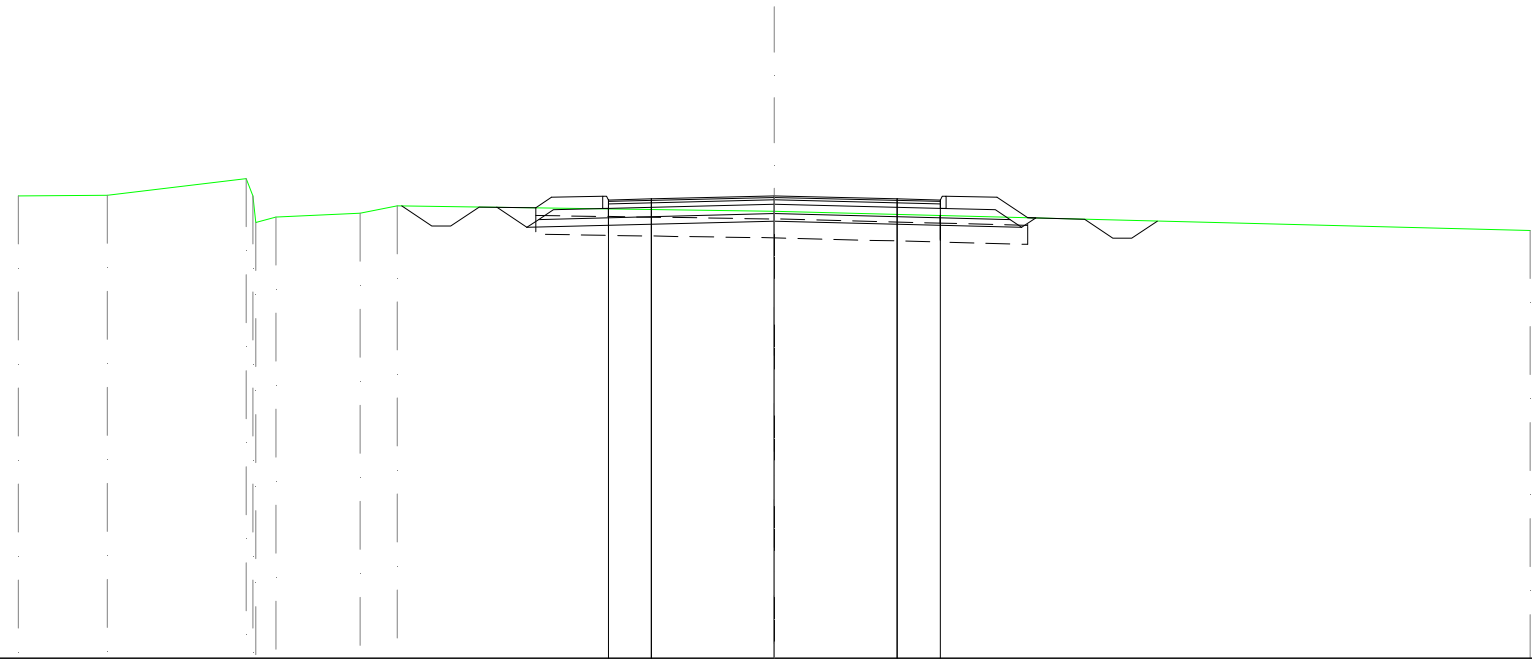
SCALA 1:200

QT.RIF. 40,000

QUOTE TERRENO			53,321		53,742 51,593		51,744		51,984			52,570
DIST. PARZIALI TERRENO			4,974		9,736		5,013		20,000			
DIST. PROGR. TERRENO			-20,000		-15,026 -14,750		-5,013		0,000			-20,000
QUOTE STRATO SUP.					51,665 51,195 51,195 51,695		51,719 52,234		52,271		52,190 51,941 52,161 52,261 51,941 52,234 52,160 52,204 51,704 51,704	52,266
DIST. PARZIALI STRATO SUP.					1,954 1,500		0,773 1,350		1,148 3,250		3,250 1,148 1,350 1,500	2,091
DIST. PROGR. STRATO SUP.					-10,125 -8,172		-6,672 -5,898		-4,548 -4,448 -4,398 -3,250		0,000 -3,250	-9,601

SCAVI E BONIFICHE	
STERRO	4,496 m ²
SCOTICO	0,002 m ²
BONIFICA	4,958 m ²
FOSSO	1,231 m ²
RILEVATI	
TERRENO VEGETALE	4,185 m
SOVRASTRUTTURA STRADALE	
STRATO DI USURA	8,783 m
STRATO DI BINDER	8,783 m
STRATO DI BASE	8,783 m
STRATO DI MISTO CEMENTATO	3,020 m ²
STRATO DI FONDAZIONE	2,556 m ²

SEZIONE N.: 51
 QT. PROGETTO: 52,227
 DIST.PROG.: 960,000
 DIST.PREC.: 18,399
 DIST.SUCC.: 20,000



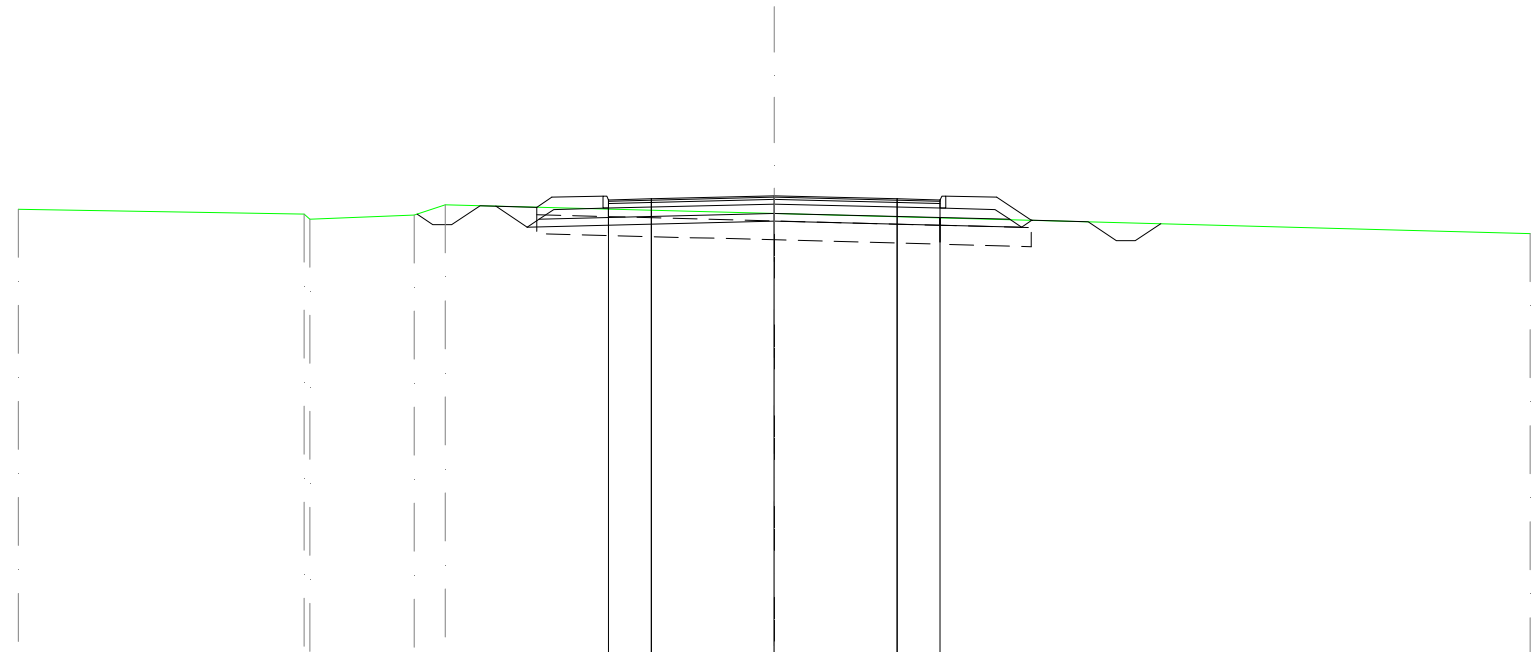
SCALA 1:200

QT.RIF. 40,000

QUOTE TERRENO	52,227	52,243	52,678	52,224	51,526	51,667	51,769	51,964	51,816	51,311															
DIST. PARZIALI TERRENO	2,352	3,678	0,534	2,224	0,984	9,978	20,000																		
DIST. PROGR. TERRENO	-20,000	-17,648	-13,970	-13,791	-13,720	-13,186	-10,962	-9,978	0,000	-20,000															
QUOTE STRATO SUP.							51,962	51,432	51,432	51,932	51,909	52,190	51,897	52,217	52,217	52,117	51,897	52,217	52,190	51,646	51,609	51,109	51,109	51,560	
DIST. PARZIALI STRATO SUP.							2,045	1,500	1,350	1,142	3,250	3,250	1,142	1,350	0,815	1,500	1,926								
DIST. PROGR. STRATO SUP.							-9,857	-7,812	-6,312	-5,892	-4,542	-4,442	-4,392	-3,250	0,000	3,250	4,392	4,442	4,542	5,892	6,706	8,206	10,133		

SCAVI E BONIFICHE	
STERRO	3,964 m ²
SCOTICO	0,040 m ²
BONIFICA	5,512 m ²
FOSSO	1,098 m ²
RILEVATI	
TERRENO VEGETALE	4,286 m
SOVRASTRUTTURA STRADALE	
STRATO DI USURA	8,768 m
STRATO DI BINDER	8,768 m
STRATO DI BASE	8,768 m
STRATO DI MISTO CEMENTATO	3,016 m ²
STRATO DI FONDAZIONE	2,553 m ²

SEZIONE N.: 52
 QT. PROGETTO: 52,178
 DIST.PROG.: 980,000
 DIST.PREC.: 20,000
 DIST.SUCC.: 20,000



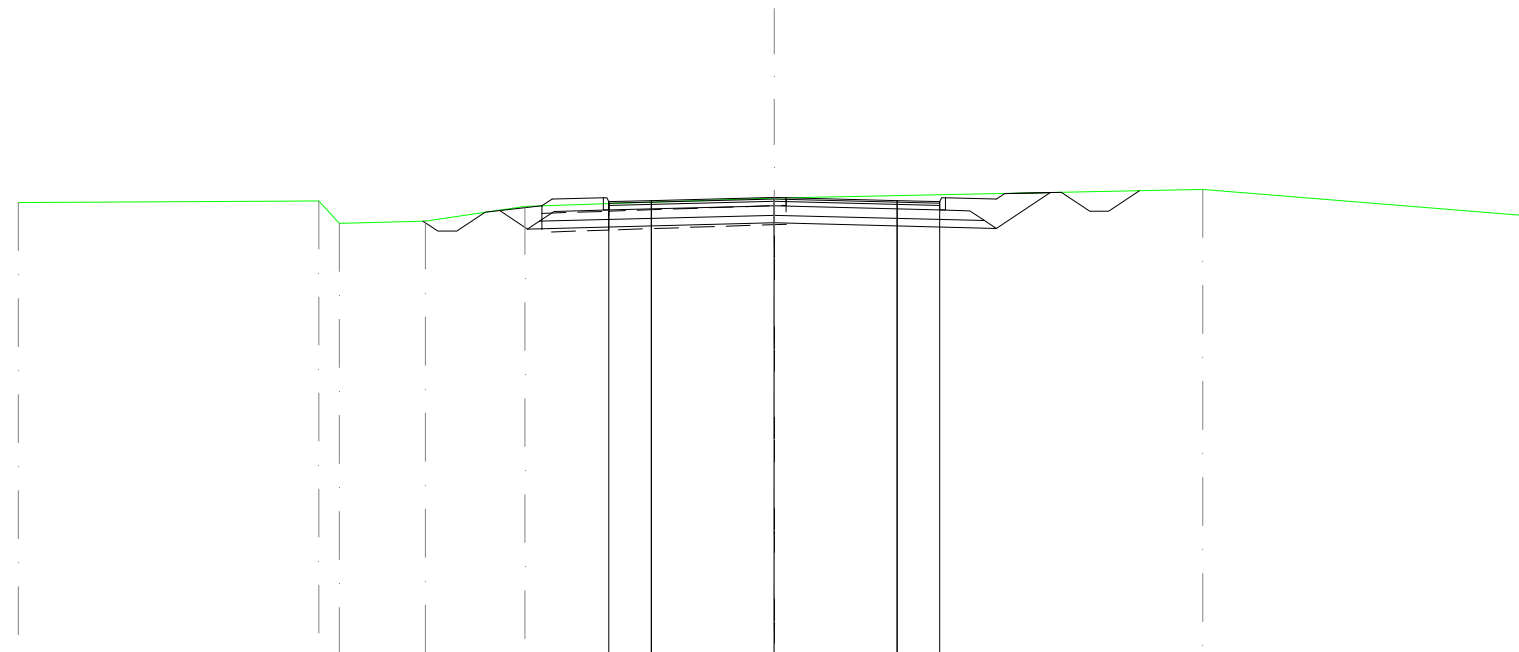
SCALA 1:200

QT.RIF. 40,000

QUOTE TERRENO	51,822	51,694 51,556	51,664 51,934	51,712	51,176						
DIST. PARZIALI TERRENO	7,560	2,761	0,825	8,704	20,000						
DIST. PROGR. TERRENO	-20,000	-12,440 -12,280	-9,530 -8,704	0,000	-20,000						
QUOTE STRATO SUP.			51,669 51,410 51,910	52,178	52,096 51,848 52,068 52,168 51,848 52,141 51,530						
DIST. PARZIALI STRATO SUP.			1,667 1,500	3,250	3,250 1,134 1,350 0,916 1,500 1,922						
DIST. PROGR. STRATO SUP.			-9,454 -7,787	-6,287 -6,884	-4,534 -4,434 -4,384 -3,250	0,000	3,250	4,384 4,434 4,534 5,884	6,800	8,300	10,222

SCAVI E BONIFICHE	
STERRO	9,595 m ²
BONIFICA	0,438 m ²
FOSSO	1,076 m ²
RILEVATI	
TERRENO VEGETALE	3,290 m
SOVRASTRUTTURA STRADALE	
STRATO DI USURA	8,753 m
STRATO DI BINDER	8,753 m
STRATO DI BASE	8,753 m
STRATO DI MISTO CEMENTATO	2,847 m ²
STRATO DI FONDAZIONE	2,418 m ²

SEZIONE N.: 53
 QT. PROGETTO: 52,129
 DIST.PROG.: 1000,000
 DIST.PREC.: 20,000
 DIST.SUCC.: 20,000



SCALA 1:200

QT.RIF. 40,000

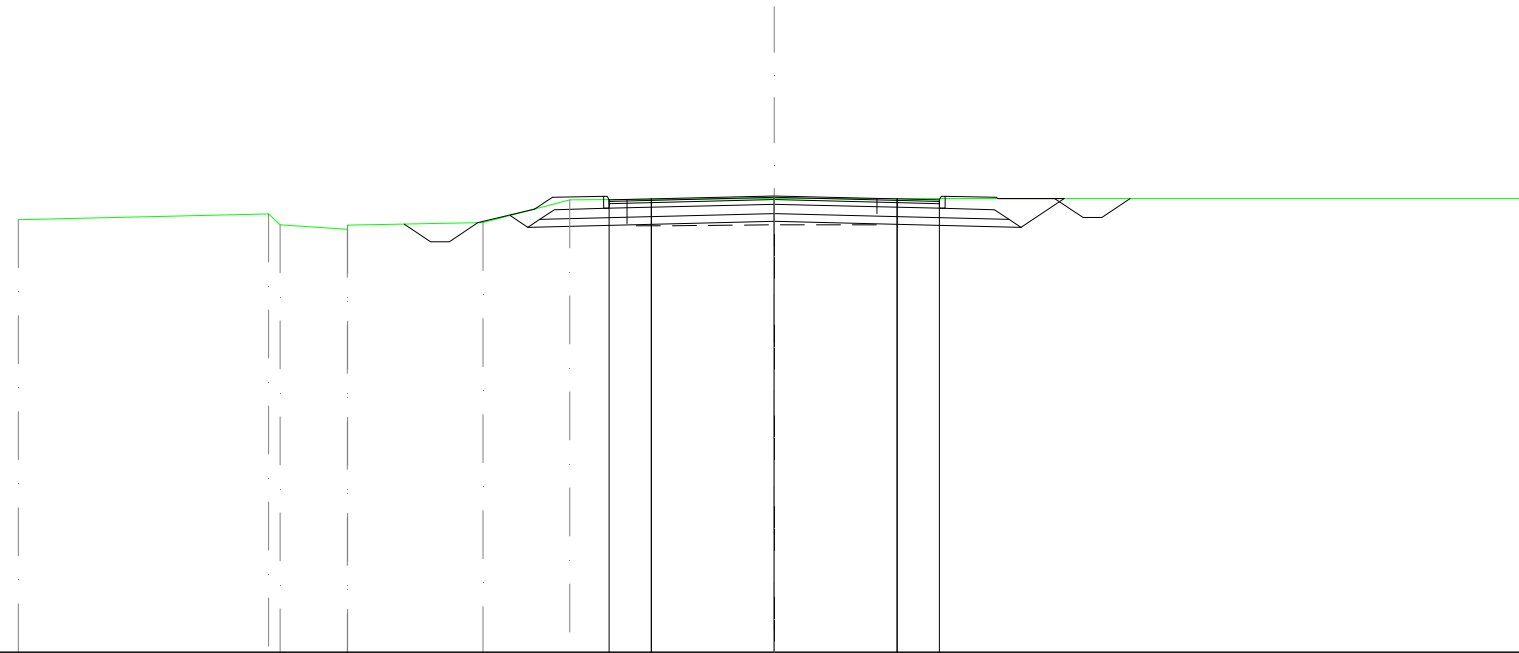
QUOTE TERRENO			52,000			52,041	51,449	51,506	51,895		52,115		52,342		51,641									
DIST. PARZIALI TERRENO		7,945		0,560	2,273	2,632		6,600		11,333		8,667												
DIST. PROGR. TERRENO	-20,000			-12,055	-11,505	-9,232	-6,600		0,000			-11,333			-20,000									
QUOTE STRATO SUP.						51,504	51,240	51,240	51,740	51,910	52,092	51,799	52,119	52,119	52,019	51,799	52,119	52,092	52,237	52,267	51,767	51,767	52,309	
DIST. PARZIALI STRATO SUP.						1,646	1,500	1,360	1,127	3,250		6,094		1,500	2,061									
DIST. PROGR. STRATO SUP.						-9,296	-7,650	-6,150	-5,877	-4,527	-4,427	-4,377	-3,250	0,000		6,094	7,594	9,655						

SCAVI E BONIFICHE	
STERRO	9,130 m ²
BONIFICA	0,423 m ²
FOSSO	1,237 m ²
RILEVATI	
TERRENO VEGETALE	3,327 m
SOVRASTRUTTURA STRADALE	
STRATO DI USURA	8,739 m
STRATO DI BINDER	8,739 m
STRATO DI BASE	8,739 m
STRATO DI MISTO CEMENTATO	3,009 m ²
STRATO DI FONDAZIONE	2,547 m ²

SEZIONE N.: 54
 QT. PROGETTO: 52,068
 DIST.PROG.: 1020,000
 DIST.PREC.: 20,000
 DIST.SUCC.: 20,000

SCALA 1:200

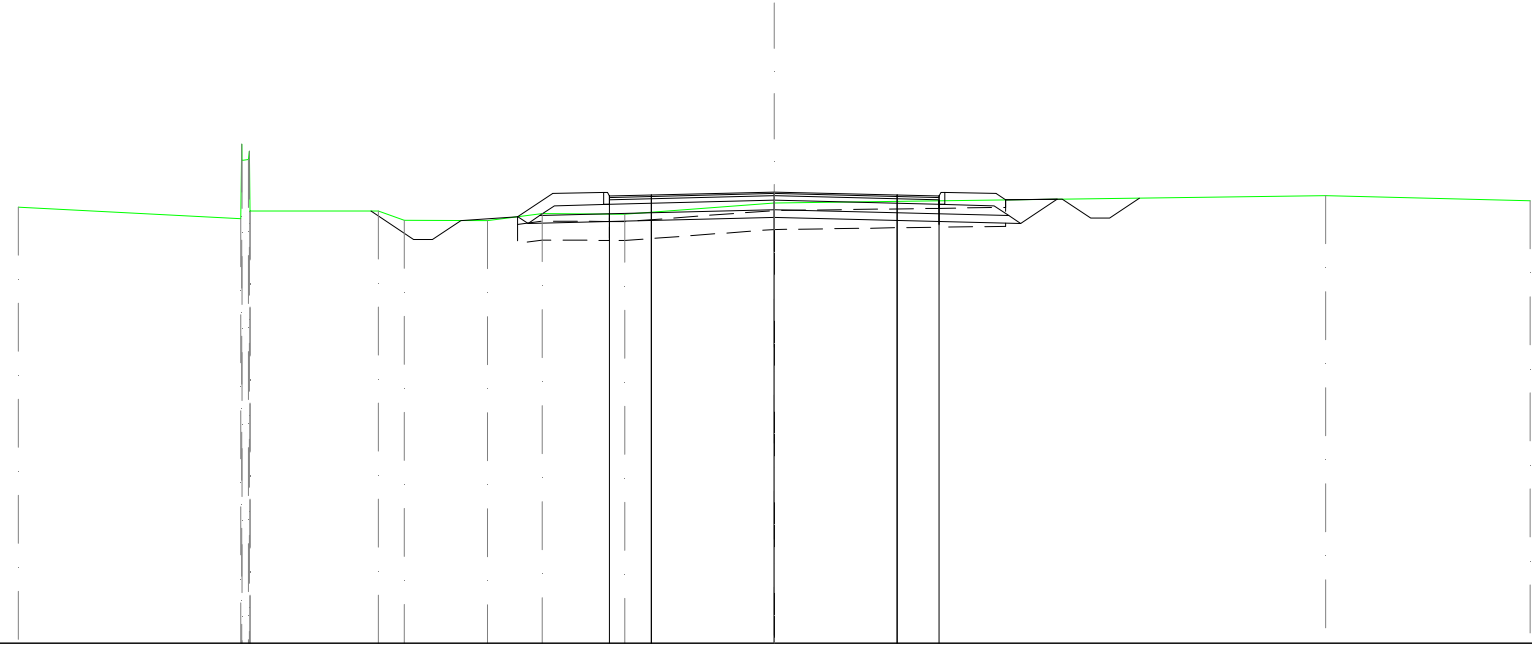
QT.RIF. 40,000



QUOTE TERRENO		51,438		51,592 51,304	51,180 51,295	51,360	51,959	52,000		52,000
DIST. PARZIALI TERRENO			6,623	1,776	3,580	2,296	5,410		20,000	
DIST. PROGR. TERRENO		-20,000		-13,377 -13,075	-11,299 -11,286	-7,707	-5,410	0,000		-20,000
QUOTE STRATO SUP.								52,068	51,967	
DIST. PARZIALI STRATO SUP.						1,947	1,500		4,419	
DIST. PROGR. STRATO SUP.						-9,790	-7,843	-6,343 -5,869	-4,519 -4,419 -3,250	0,000
									51,322 50,857 50,857 51,357 51,716 52,032 51,739 52,059 52,059 51,959 51,739 51,987	
									51,739 51,959 52,059 51,739 52,032 52,000 52,000 51,500 52,000	
									4,419 4,519 5,869 5,917 7,417 9,416	

SCAVI E BONIFICHE	
STERRO	5,297 m ²
SCOTICO	0,033 m ²
BONIFICA	4,258 m ²
FOSSO	1,415 m ²
RILEVATI	
TERRENO VEGETALE	4,130 m
SOVRASTRUTTURA STRADALE	
STRATO DI USURA	8,724 m
STRATO DI BINDER	8,724 m
STRATO DI BASE	8,724 m
STRATO DI MISTO CEMENTATO	3,005 m ²
STRATO DI FONDAZIONE	2,544 m ²

SEZIONE N.: 55
 QT. PROGETTO: 51,933
 DIST.PROG.: 1040,000
 DIST.PREC.: 20,000
 DIST.SUCC.: 20,000



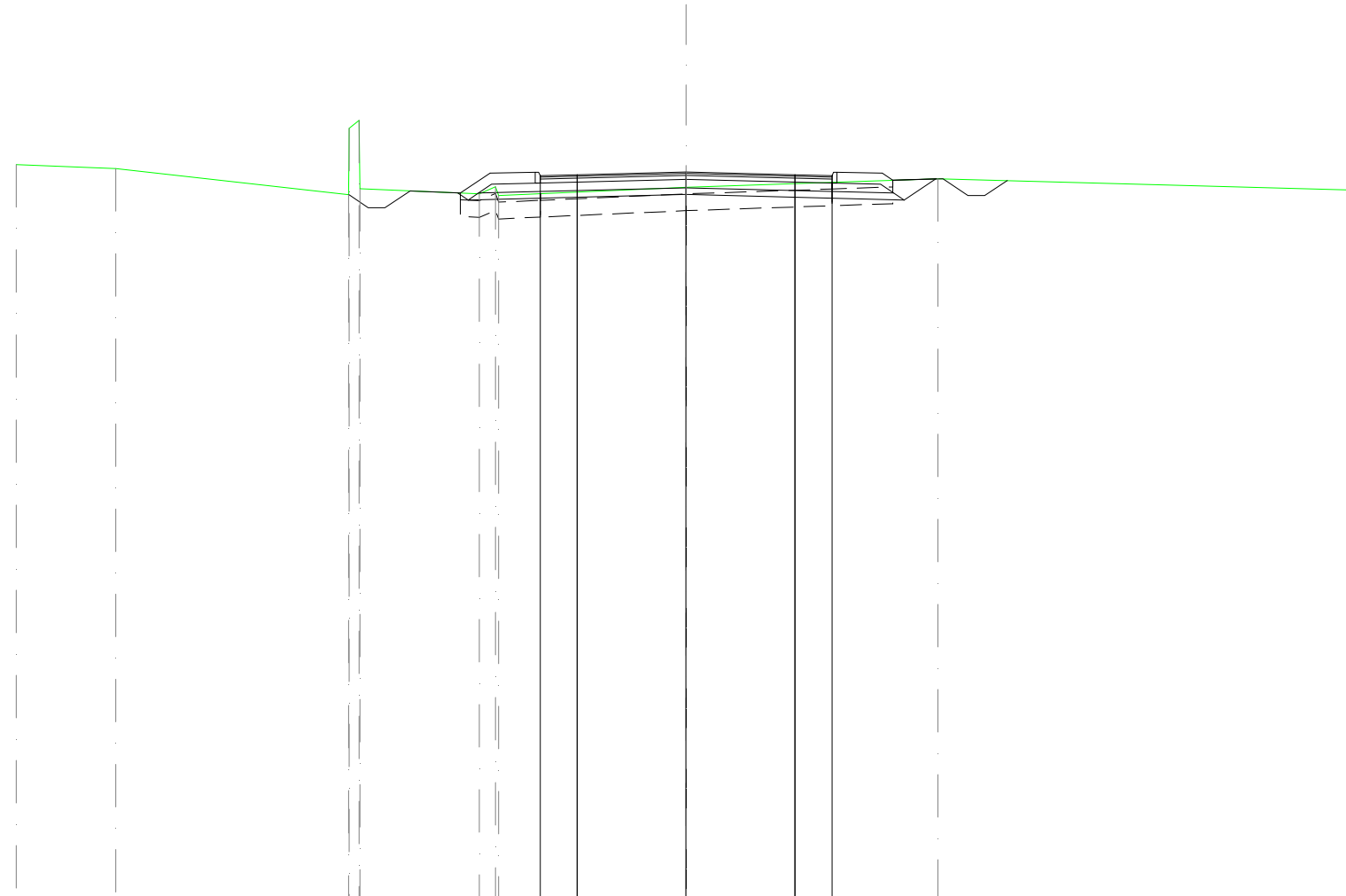
SCALA 1:200

QT.RIF. 40,000

QUOTE TERRENO	51,531	51,222	53,201	52,769	52,794	53,011	51,402	51,426	51,432	51,186	51,172	51,361	51,348	51,642	51,838	51,701								
DIST. PARZIALI TERRENO	5,888	3,394	0,687	2,202	1,448	2,186	3,953	14,587	5,413															
DIST. PROGR. TERRENO	-20,000	-14,112	-14,092	-14,079	-13,913	-13,891	-13,871	-13,870	-10,475	-9,789	-7,587	-6,139	-3,953	0,000	-14,587	-20,000								
QUOTE STRATO SUP.								51,431	50,677	50,677	51,177	51,276	51,897	51,604	51,924	51,924	51,604	51,897	51,724	51,744	51,244	51,244	51,772	
DIST. PARZIALI STRATO SUP.								2,381	1,500	0,930	1,350	1,112	3,250	3,250	1,112	1,350	1,500	2,040						
DIST. PROGR. STRATO SUP.								-10,673	-8,292	-6,792	-5,862	-4,512	-4,412	-4,362	-3,250	0,000	-3,250	4,362	4,412	4,512	5,862	6,120	7,620	9,661

SCAVI E BONIFICHE	
STERRO	4,105 m ²
SCOTICO	0,235 m ²
BONIFICA	5,178 m ²
FOSSO	1,880 m ²
RILEVATI	
TERRENO VEGETALE	4,143 m
SOVRASTRUTTURA STRADALE	
STRATO DI USURA	8,709 m
STRATO DI BINDER	8,709 m
STRATO DI BASE	8,709 m
STRATO DI MISTO CEMENTATO	3,001 m ²
STRATO DI FONDAZIONE	2,541 m ²

SEZIONE N.: 56
 QT. PROGETTO: 51,714
 DIST.PROG.: 1060,000
 DIST.PREC.: 20,000
 DIST.SUCC.: 29,038



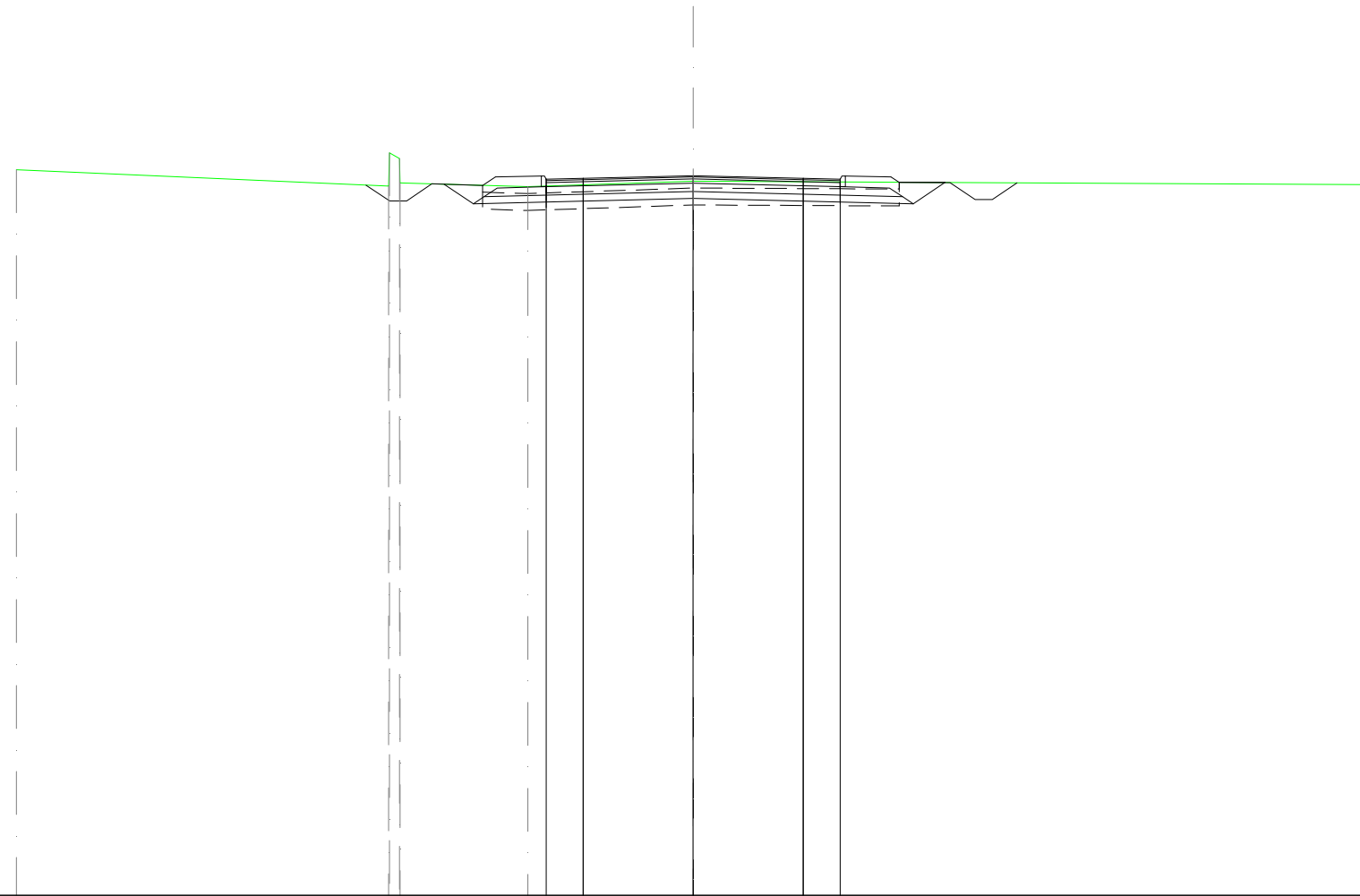
SCALA 1:200

QT.RIF. 30,000

QUOTE TERRENO			51,935	51,818	51,038	53,017	53,259	51,218	51,061	51,277	51,014	51,262	51,515	51,177							
DIST. PARZIALI TERRENO			2,975	6,943	3,567	5,598	7,516	12,484													
DIST. Progr. TERRENO			-20,000	-17,025	-10,081	-10,061	-9,761	-9,741	-6,174	-5,694	-5,598	0,000	7,516	-20,000							
QUOTE STRATO SUP.					51,046	50,652	50,652	51,152	51,086	51,678	51,385	51,705	51,705	51,385	51,678	51,469	51,511	51,011	51,459		
DIST. PARZIALI STRATO SUP.					1,840	1,500	0,887	1,350	1,104	3,250	3,250	1,104	1,350	1,500	1,921						
DIST. Progr. STRATO SUP.					-10,081	-8,241	-6,741	-5,854	-4,504	-4,404	-4,354	-3,250	0,000	3,250	4,354	4,404	4,504	5,854	6,167	7,667	9,589

SCAVI E BONIFICHE	
STERRO	7,421 m ²
BONIFICA	2,144 m ²
FOSSO	1,483 m ²
RILEVATI	
TERRENO VEGETALE	3,444 m
SOVRASTRUTTURA STRADALE	
STRATO DI USURA	8,687 m
STRATO DI BINDER	8,687 m
STRATO DI BASE	8,687 m
STRATO DI MISTO CEMENTATO	2,996 m ²
STRATO DI FONDAZIONE	2,537 m ²

SEZIONE N.: 57
 QT. PROGETTO: 51,262
 DIST.PROG.: 1089,038
 DIST.PREC.: 29,038
 DIST.SUCC.: 29,386




SCALA 1:200

QT.RIF. 30,000

QUOTE TERRENO		51,436		50,952 50,932 51,765 51,046	50,933		51,095		51,000
DIST. PARZIALI TERRENO		11,001		3,771	4,889		20,000		
DIST. PROGR. TERRENO		-20,000		-8,999 -8,979 -8,680 -8,660	-4,889		0,000		-20,000
QUOTE STRATO SUP.				50,981 50,518 50,518 51,018	50,973 51,226		50,933 51,253 51,153 50,933 51,180	51,262	51,180 50,933 51,153 51,253 50,933 51,226 51,066 51,059 50,559 51,050
DIST. PARZIALI STRATO SUP.				1,944 1,500	1,350		1,094 1,350 1,500	1,985	
DIST. PROGR. STRATO SUP.				-9,667 -7,723	-6,223 -5,844		-4,494 -4,394 -4,344 -3,250	0,000	-3,250 4,344 4,304 4,494 5,844 6,083 7,583 9,568

SCAVI E BONIFICHE	
STERRO	2,602 m ²
SCOTICO	0,021 m ²
BONIFICA	4,214 m ²
FOSSO	1,349 m ²
RILEVATI	
TERRENO VEGETALE	2,169 m
SOVRASTRUTTURA STRADALE	
STRATO DI USURA	7,583 m
STRATO DI BINDER	7,583 m
STRATO DI BASE	7,583 m
STRATO DI MISTO CEMENTATO	2,267 m ²
STRATO DI FONDAZIONE	1,877 m ²

SEZIONE N.: 58
 QT. PROGETTO: 50,771
 DIST.PROG.: 1118,424
 DIST.PREC.: 29,386
 DIST.SUCC.: 10,614



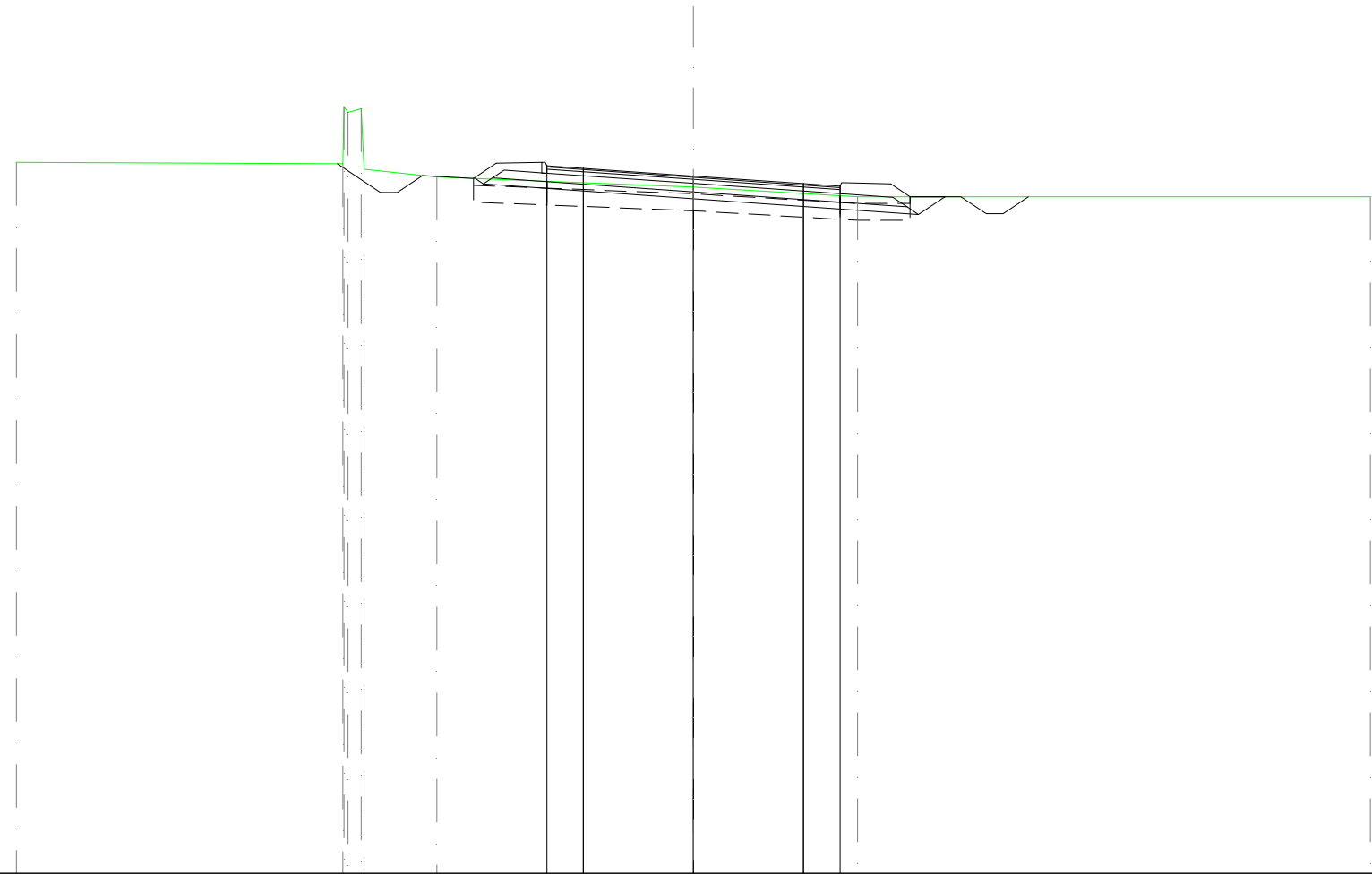
SCALA 1:200

QT.RIF. 30,000

QUOTE TERRENO	51,000	50,965	50,952	52,373	52,437	52,447	52,449	51,096	50,608	50,387	50,000				
DIST. PARZIALI TERRENO	11,179	1,143	7,324	20,000											
DIST. PROGR. TERRENO	-20,000	-8,821	-8,304	-8,700	-8,521	-8,486	-8,481	-8,466	-7,324	0,000	-20,000				
QUOTE STRATO SUP.		50,969	50,403	50,403	50,903	50,584	51,038	50,745	51,065	50,965	50,745	50,817	50,771	50,626	50,626
DIST. PARZIALI STRATO SUP.		2,099	1,500	0,681	1,350	1,083	3,250	3,250							
DIST. PROGR. STRATO SUP.		-10,113	-8,014	-6,514	-5,833	-4,483	-4,383	-4,333	-3,250	0,000	3,250	3,250			

SCAVI E BONIFICHE	
STERRO	4,389 m ²
SCOTICO	0,078 m ²
BONIFICA	4,896 m ²
FOSSO	2,496 m ²
RILEVATI	
TERRENO VEGETALE	4,194 m
SOVRASTRUTTURA STRADALE	
STRATO DI USURA	8,658 m
STRATO DI BINDER	8,658 m
STRATO DI BASE	8,658 m
STRATO DI MISTO CEMENTATO	2,966 m ²
STRATO DI FONDAZIONE	2,509 m ²

SEZIONE N.: 59
 QT. PROGETTO: 50,594
 DIST.PROG.: 1129,038
 DIST.PREC.: 10,614
 DIST.SUCC.: 23,388




SCALA 1:200

QT.RIF. 30,000

QUOTE TERRENO		51,000		50,952 52,643 52,471 52,577 50,784 50,565		50,267		49,984		49,976												
DIST. PARZIALI TERRENO			9,643		2,152		7,581		4,846		15,154											
DIST. Progr. TERRENO		-20,000		-10,357 -10,321 -10,201 -9,812 -8,733 -7,581		0,000		4,846		-20,000												
QUOTE STRATO SUP.				50,953 50,109 50,109 50,609 50,522 50,970 50,677 50,997 50,997 50,897 50,877 50,822		50,594		50,367 50,071 50,201 50,391 50,071 50,391 50,364 49,983 49,483 49,483 49,982														
DIST. PARZIALI STRATO SUP.					2,514		1,500 0,671 1,360		1,079 1,360 0,671 1,500		1,998											
DIST. Progr. STRATO SUP.				-10,514		-8,000		-6,500 -5,829		-4,479 -4,379 -4,329 -3,250		0,000		-3,250		3,250		1,079 4,329 4,379 5,829 6,400		-7,900		-9,897

SCAVI E BONIFICHE	
STERRO	5,702 m ²
BONIFICA	1,851 m ²
FOSSO	0,614 m ²
RILEVATI	
TERRENO VEGETALE	1,460 m
SOVRASTRUTTURA STRADALE	
STRATO DI USURA	7,570 m
STRATO DI BINDER	7,570 m
STRATO DI BASE	7,570 m
STRATO DI MISTO CEMENTATO	2,336 m ²
STRATO DI FONDAZIONE	1,944 m ²

SEZIONE N.: 60
 QT. PROGETTO: 50,244
 DIST.PROG.: 1152,426
 DIST.PREC.: 23,388
 DIST.SUCC.: 9,324



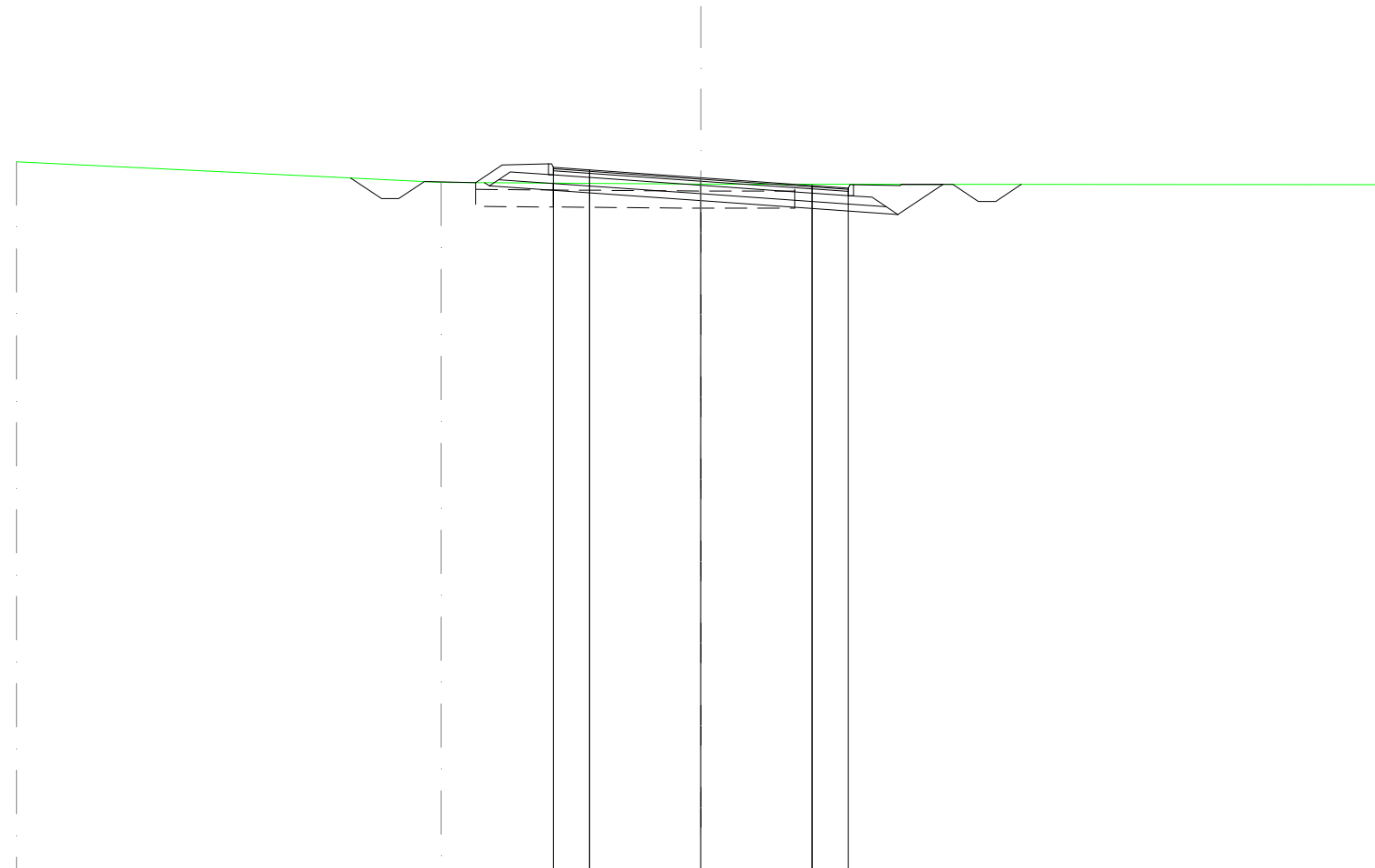
SCALA 1:200

QT.RIF. 30,000

QUOTE TERRENO		51,370	51,000		51,000		50,015	49,986				49,876						
DIST. PARZIALI TERRENO		0,782		9,323			7,320	2,565			20,000							
DIST. PROGR. TERRENO		-20,000	-19,208			-9,885		-2,565	0,000			-20,000						
QUOTE STRATO SUP.							50,471	50,244	50,016	49,721	49,541	50,041	49,721	50,041	49,954	49,945	49,445	49,934
DIST. PARZIALI STRATO SUP.							3,250	3,250	1,120	1,350	1,500	1,983						
DIST. PROGR. STRATO SUP.							-3,250	0,000	3,250	4,370	4,470	5,820	5,911	7,411				9,394

SCAVI E BONIFICHE	
STERRO	6,269 m ²
SCOTICO	0,165 m ²
BONIFICA	3,008 m ²
FOSSO	1,363 m ²
RILEVATI	
TERRENO VEGETALE	3,694 m
SOVRASTRUTTURA STRADALE	
STRATO DI USURA	8,620 m
STRATO DI BINDER	8,620 m
STRATO DI BASE	8,620 m
STRATO DI MISTO CEMENTATO	2,739 m ²
STRATO DI FONDAZIONE	2,328 m ²

SEZIONE N.: 62
 QT. PROGETTO: 50,201
 DIST.PROG.: 1179,374
 DIST.PREC.: 17,624
 DIST.SUCC.: 20,626



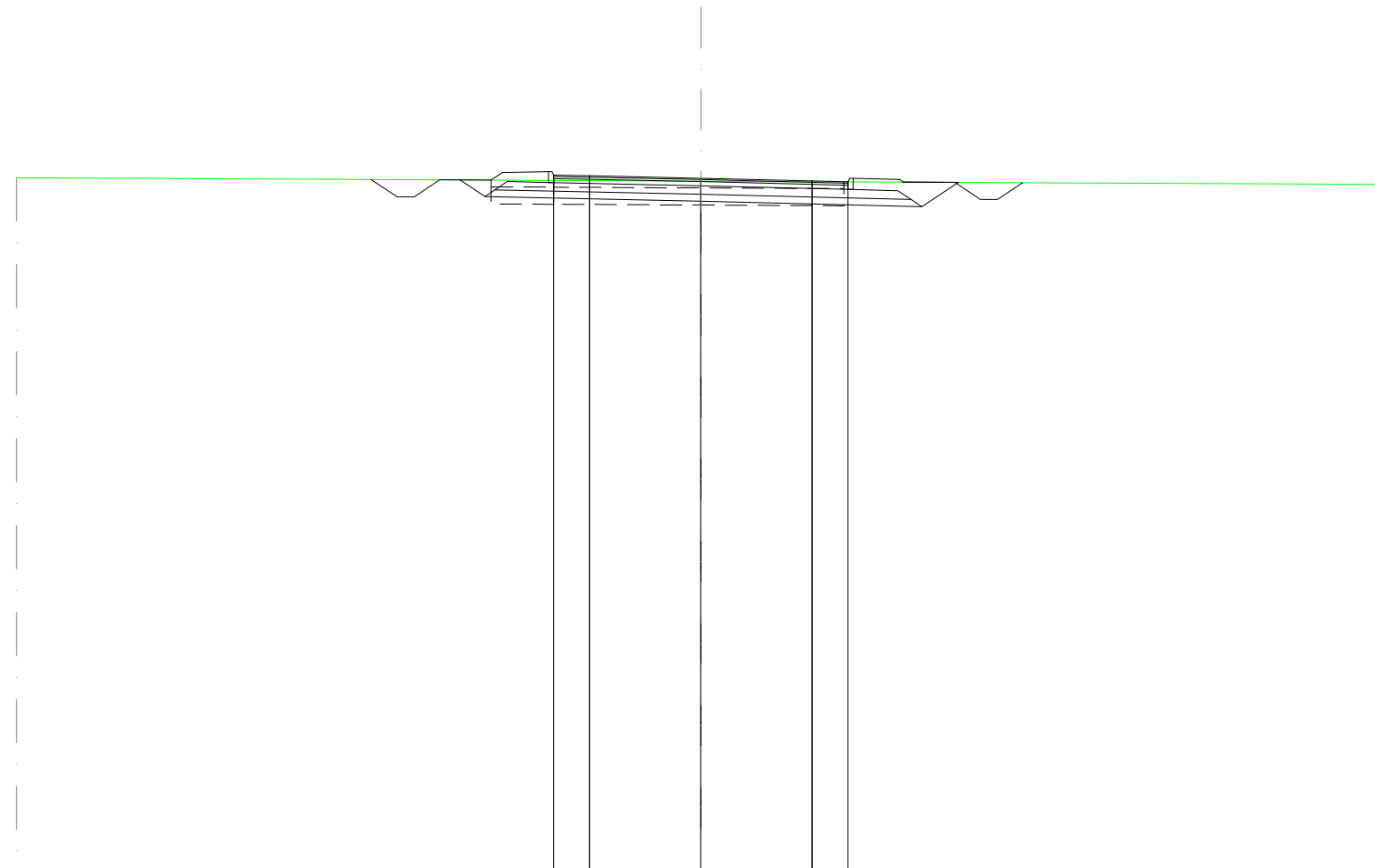
SCALA 1:200

QT.RIF. 30,000

QUOTE TERRENO		50,670		50,067		50,011		50,000
DIST. PARZIALI TERRENO			12,401		7,599		20,000	
DIST. PROGR. TERRENO		-20,000		-7,599		0,000		-20,000
QUOTE STRATO SUP.			50,196 49,591 49,591	50,091	50,060 50,576	50,283 50,603 50,503 50,283 50,429	50,201	49,974 49,679 49,599 49,999 49,679 49,972 50,008 50,007 49,507 50,006
DIST. PARZIALI STRATO SUP.			2,156	1,500	0,773 1,350	1,060 3,250	5,863	1,500 1,998
DIST. PROGR. STRATO SUP.		-10,240	-8,084	-6,584 -5,810	-4,460 -4,360 -4,310 -3,250	0,000	-5,863	-7,363 -9,361

SCAVI E BONIFICHE	
STERRO	8,134 m ²
BONIFICA	1,307 m ²
FOSSO	1,250 m ²
RILEVATI	
TERRENO VEGETALE	3,233 m
SOVRASTRUTTURA STRADALE	
STRATO DI USURA	8,605 m
STRATO DI BINDER	8,605 m
STRATO DI BASE	8,605 m
STRATO DI MISTO CEMENTATO	2,948 m ²
STRATO DI FONDAZIONE	2,494 m ²

SEZIONE N.: 63
 QT. PROGETTO: 50,187
 DIST.PROG.: 1200,000
 DIST.PREC.: 20,626
 DIST.SUCC.: 19,374



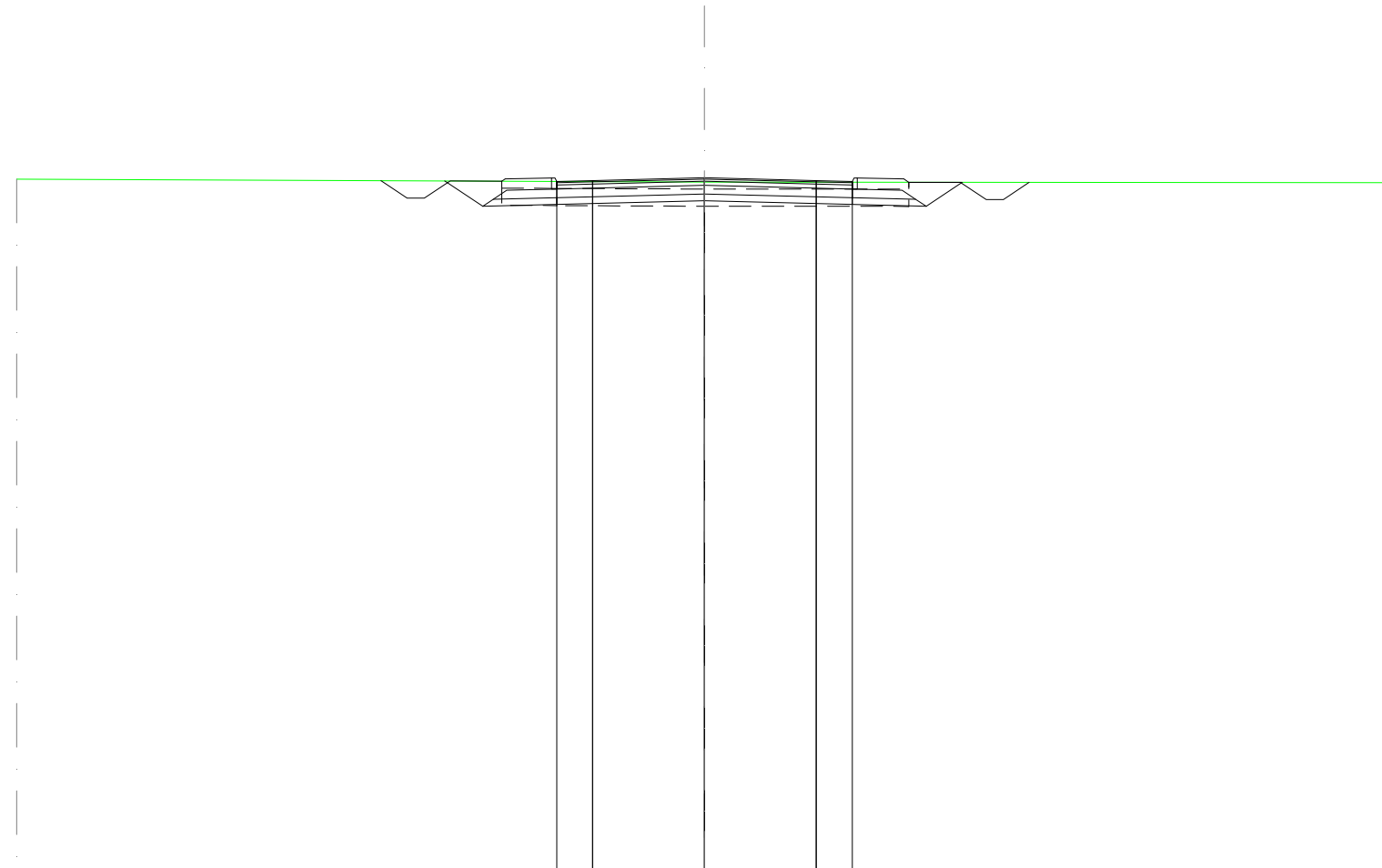
SCALA 1:200

QT.RIF. 30,000

QUOTE TERRENO		50,203		50,102		50,009
DIST. PARZIALI TERRENO			20,000		20,000	
DIST. PROGR. TERRENO		-20,000		0,000		-20,000
QUOTE STRATO SUP.		50,151 49,641 49,641 50,141	50,133 50,351	50,058 50,378 50,278 50,058 50,256	50,187	50,106 49,860 50,080 50,180 49,860 50,180 50,153 50,075 50,068 49,568 50,058
DIST. PARZIALI STRATO SUP.		2,014	1,500	1,062 3,250	3,250	1,102 1,350 1,500 1,985
DIST. PROGR. STRATO SUP.		-9,643	-7,628	-6,128 -6,802	0,000	-3,250 -4,352 -4,452 -5,802 -5,919 -7,419

SCAVI E BONIFICHE	
STERRO	8,862 m ²
BONIFICA	0,943 m ²
FOSSO	1,257 m ²
RILEVATI	
TERRENO VEGETALE	3,002 m
SOVRASTRUTTURA STRADALE	
STRATO DI USURA	8,591 m
STRATO DI BINDER	8,591 m
STRATO DI BASE	8,591 m
STRATO DI MISTO CEMENTATO	2,972 m ²
STRATO DI FONDAZIONE	2,517 m ²

SEZIONE N.: 64
 QT. PROGETTO: 50,174
 DIST.PROG.: 1219,374
 DIST.PREC.: 19,374
 DIST.SUCC.: 23,186



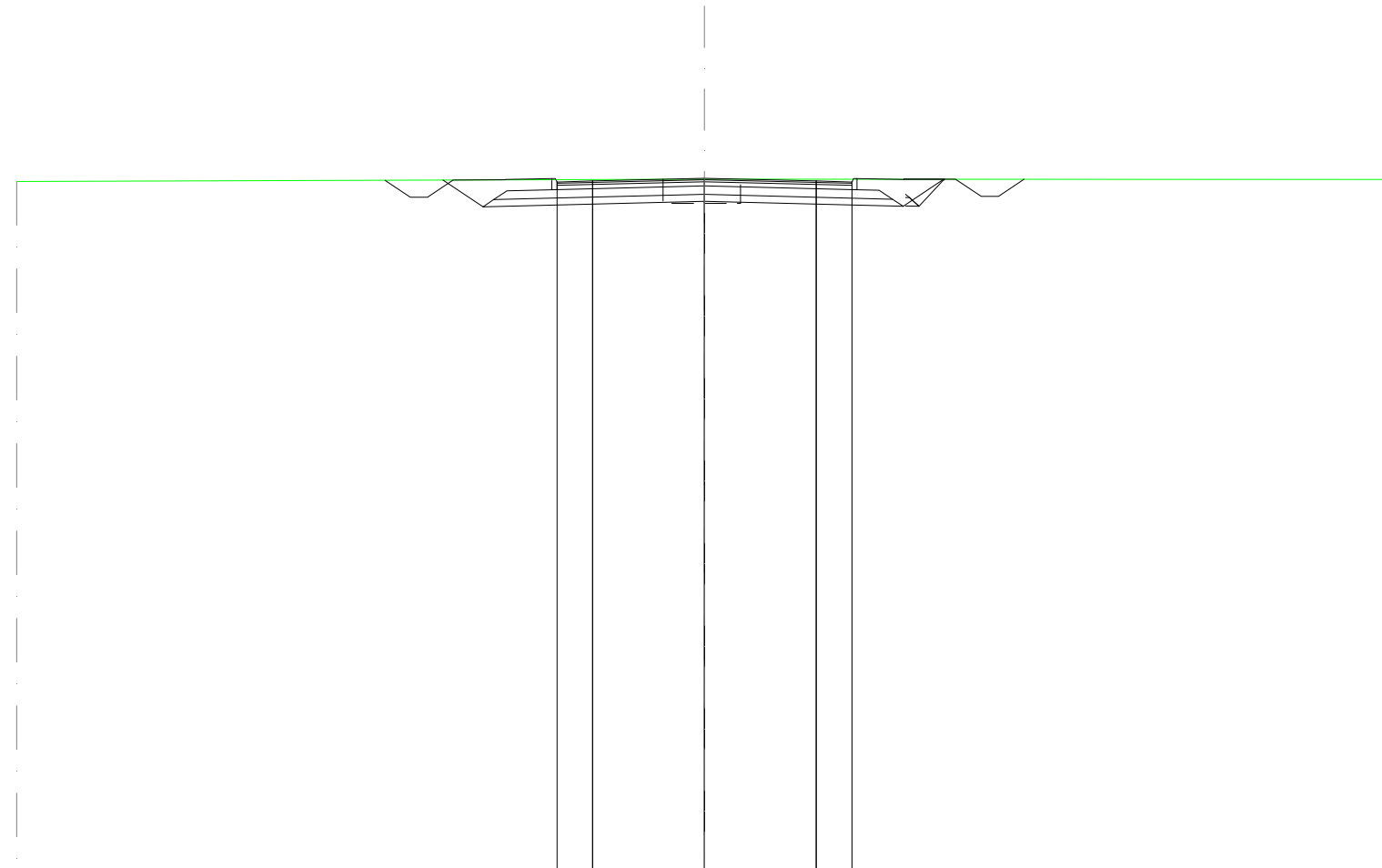
SCALA 1:200

QT.RIF. 30,000

QUOTE TERRENO		50,135		50,046		50,029
DIST. PARZIALI TERRENO		20,000		20,000		
DIST. PROGR. TERRENO		-20,000		0,000		-20,000
QUOTE STRATO SUP.		50,088 49,579 49,579 50,079	50,072 50,140 49,847 50,167 50,067 49,847 50,093	50,174	50,093 49,847 50,067 50,167 49,847 50,140 50,041 50,040 49,540 50,038	
DIST. PARZIALI STRATO SUP.		2,013 1,500 1,360 1,045 3,250	3,250	3,250	1,045 1,350 1,500 1,997	
DIST. PROGR. STRATO SUP.		-9,410 -7,397 -5,897 -5,795 -4,445 -4,345 -4,295 -3,250	0,000	3,250	4,295 4,345 4,445 5,795 5,944 7,444	9,441

SCAVI E BONIFICHE	
STERRO	9,635 m ²
BONIFICA	0,097 m ²
FOSSO	1,242 m ²
RILEVATI	
TERRENO VEGETALE	2,735 m
SOVRASTRUTTURA STRADALE	
STRATO DI USURA	8,573 m
STRATO DI BINDER	8,573 m
STRATO DI BASE	8,573 m
STRATO DI MISTO CEMENTATO	2,802 m ²
STRATO DI FONDAZIONE	2,382 m ²

SEZIONE N.: 65
 QT. PROGETTO: 50,159
 DIST.PROG.: 1242,560
 DIST.PREC.: 23,186
 DIST.SUCC.: 17,440



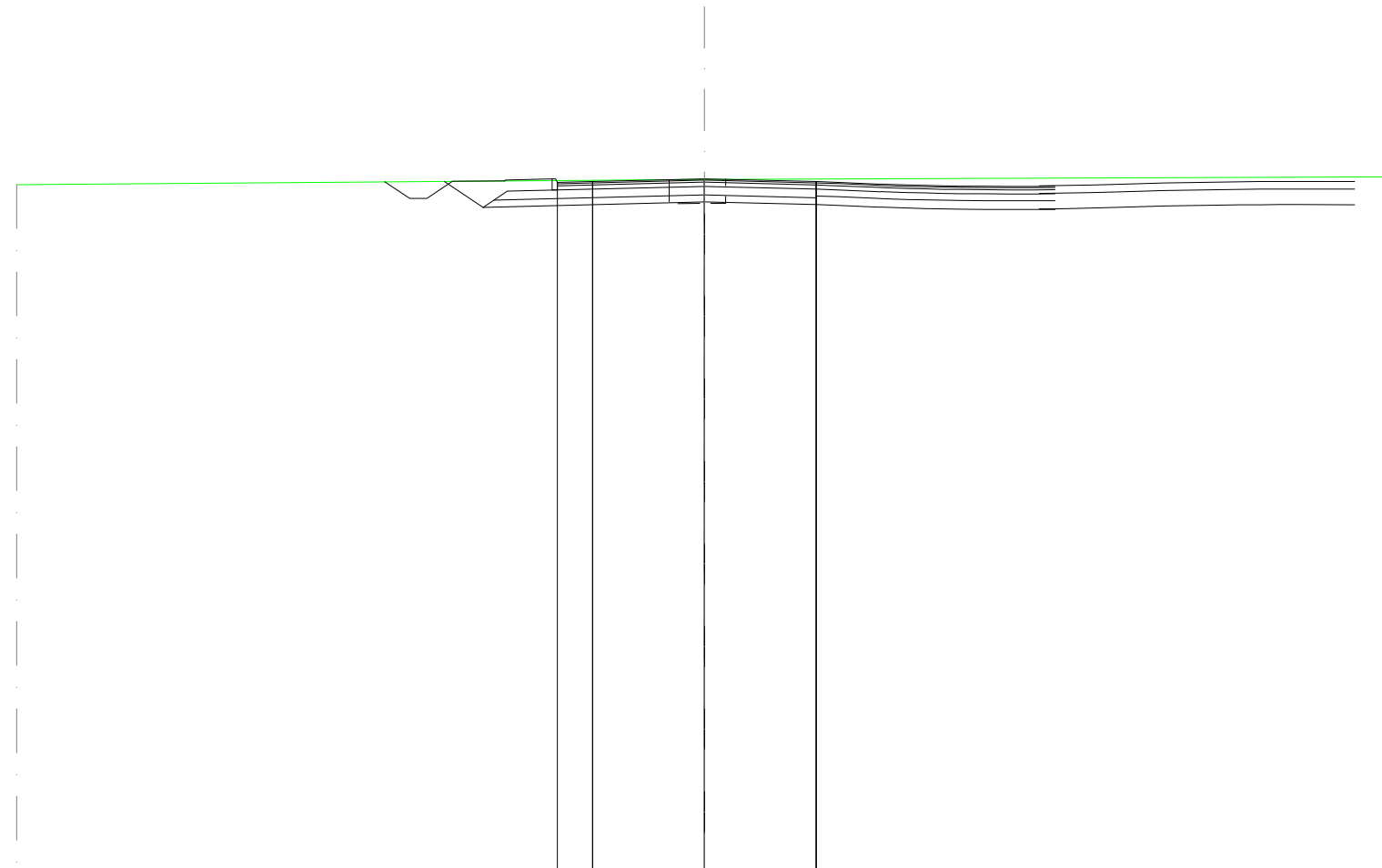
SCALA 1:200

QT.RIF. 30,000

QUOTE TERRENO		50,062		50,133		50,127
DIST. PARZIALI TERRENO		20,000		20,000		
DIST. PROGR. TERRENO		-20,000		0,000		-20,000
QUOTE STRATO SUP.		50,100 49,607 49,607 50,107	50,113 50,125 49,832 50,152 50,052 49,832 50,078	50,159	50,078 49,832 50,052 50,152 49,832 50,125 50,131 49,831 49,831 50,130	
DIST. PARZIALI STRATO SUP.		1,989 1,500 1,360	4,337	4,337	1,360 1,500 1,998	
DIST. PROGR. STRATO SUP.		-8,294 -7,305 -5,805 -5,787 -4,437 -4,337	0,000	4,337	4,337 5,797 7,297	-9,295

SCAVI E BONIFICHE	
STERRO	7,250 m ²
BONIFICA	0,064 m ²
FOSSO	0,610 m ²
RILEVATI	
TERRENO VEGETALE	1,402 m
SOVRASTRUTTURA STRADALE	
STRATO DI USURA	7,530 m
STRATO DI BINDER	7,530 m
STRATO DI BASE	7,530 m
STRATO DI MISTO CEMENTATO	2,295 m ²
STRATO DI FONDAZIONE	1,906 m ²

SEZIONE N.: 66
 QT. PROGETTO: 50,145
 DIST.PROG.: 1260,000
 DIST.PREC.: 17,440
 DIST.SUCC.: 11,337



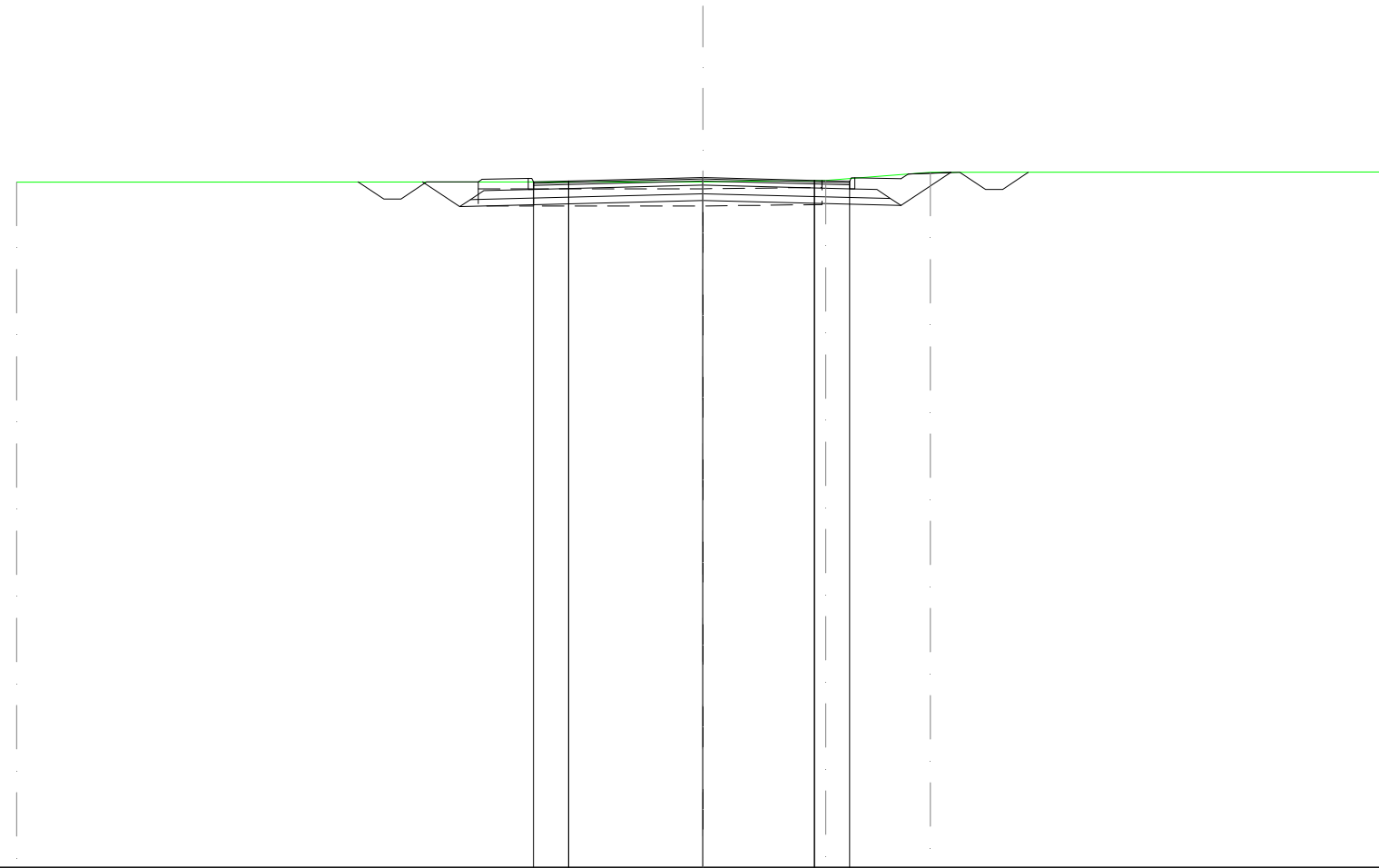
SCALA 1:200

QT.RIF. 30,000

QUOTE TERRENO		49,974		50,127		50,205
DIST. PARZIALI TERRENO		20,000		20,000		
DIST. PROGR. TERRENO		-20,000		0,000		-20,000
QUOTE STRATO SUP.		50,056 49,571 49,571 50,071	50,082 50,111	49,818 50,138 50,138 50,038 49,818 50,064	50,145	50,064
DIST. PARZIALI STRATO SUP.		1,976	1,500	4,330		
DIST. PROGR. STRATO SUP.		-9,299	-7,323	-5,823 -5,780 -4,430 -4,330	0,000	

SCAVI E BONIFICHE	
STERRO	9,441 m ²
BONIFICA	0,803 m ²
FOSSO	1,271 m ²
RILEVATI	
TERRENO VEGETALE	3,087 m
SOVRASTRUTTURA STRADALE	
STRATO DI USURA	9,213 m
STRATO DI BINDER	9,213 m
STRATO DI BASE	9,213 m
STRATO DI MISTO CEMENTATO	2,962 m ²
STRATO DI FONDAZIONE	2,510 m ²

SEZIONE N.: 67
 QT. PROGETTO: 50,088
 DIST.PROG.: 1271,337
 DIST.PREC.: 11,337
 DIST.SUCC.: 17,422



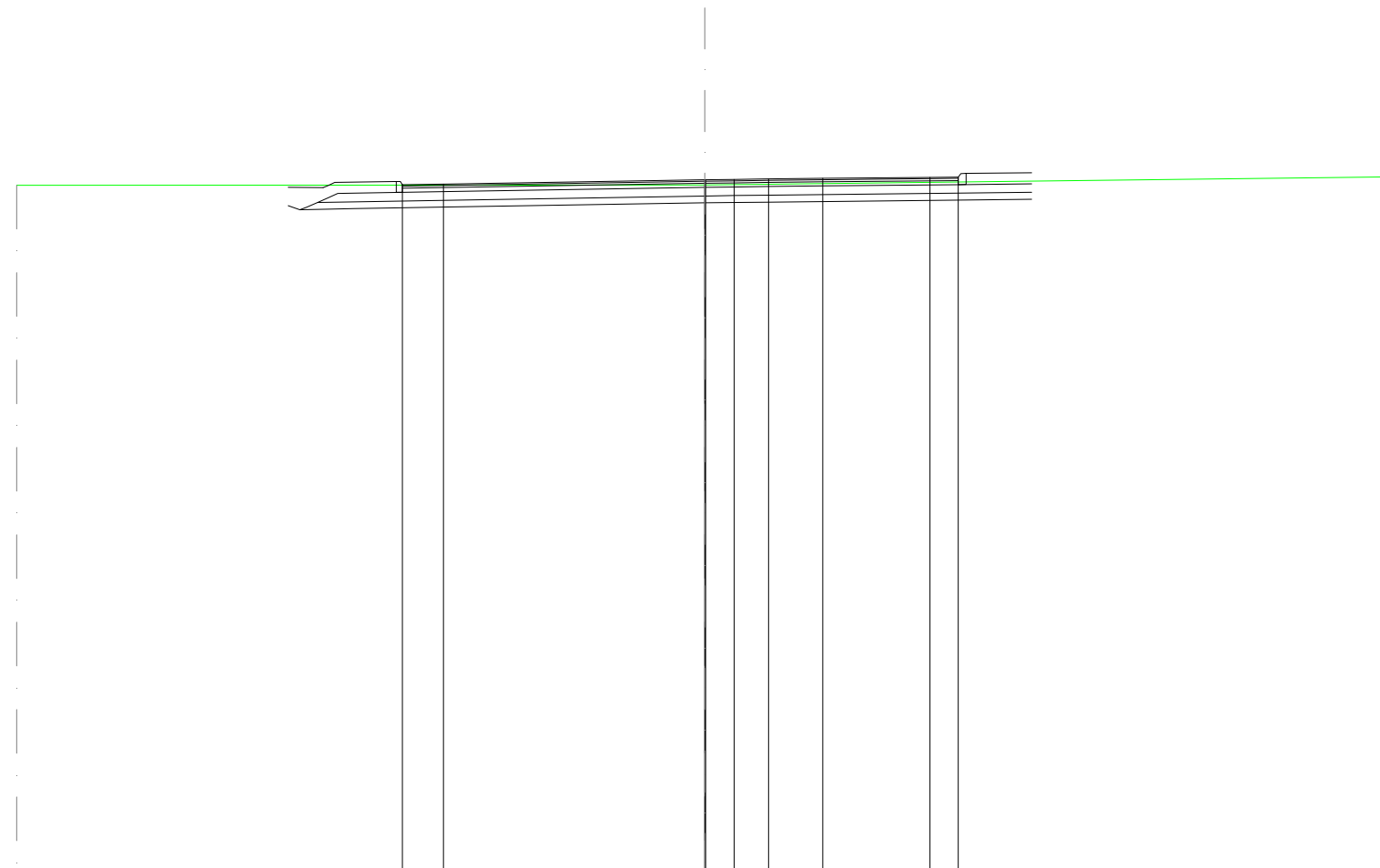
SCALA 1:200

QT.RIF. 30,000

QUOTE TERRENO			49,959				49,963	50,003	50,244		50,248													
DIST. PARZIALI TERRENO			20,000				3,581	3,048	13,371															
DIST. PROGR. TERRENO			-20,000				0,000	3,581	6,629		-20,000													
QUOTE STRATO SUP.			49,961	49,462	49,462	49,962	49,962	50,036	49,745	50,065	50,065	49,965	49,745	49,990	50,088	50,007	49,761	49,981	50,081	50,054	50,193	50,244	49,744	50,245
DIST. PARZIALI STRATO SUP.			1,999	1,500	1,350	1,026	3,911	3,250	1,076	1,558	1,500	2,000												
DIST. PROGR. STRATO SUP.			-10,049	-8,050	-6,550	-6,437	-5,087	-4,987	-4,937	-3,911	0,000	3,250	4,326	4,426	5,984	7,484	9,484							

SCAVI E BONIFICHE	
STERRO	12,299 m ²
FOSSO	0,065 m ²
RILEVATI	
TERRENO VEGETALE	4,063 m
SOVRASTRUTTURA STRADALE	
STRATO DI USURA	16,149 m
STRATO DI BINDER	16,149 m
STRATO DI BASE	16,149 m
STRATO DI MISTO CEMENTATO	5,114 m ²
STRATO DI FONDAZIONE	4,201 m ²

SEZIONE N.: 69
 QT. PROGETTO: 50,113
 DIST.PROG.: 1296,290
 DIST.PREC.: 7,531
 DIST.SUCC.: 3,010



SCALA 1:200

QT.RIF. 30,000

QUOTE TERRENO		49,953		49,960		50,199
DIST. PARZIALI TERRENO			20,000		20,000	
DIST. PROGR. TERRENO		-20,000		0,000		-20,000
QUOTE STRATO SUP.			49,900 49,885 49,948 50,037 50,068 49,748 50,068 49,748 49,968 49,988		50,113 50,113 50,125 50,138 50,155	50,186 49,974 50,194 50,296 50,299 49,979 50,322
DIST. PARZIALI STRATO SUP.			1,787 1,194	7,594	0,829 0,998 1,578 3,114	0,818 1,906
DIST. PROGR. STRATO SUP.			-10,758 -8,971 -8,849 -8,788 -7,594		0,000 0,023 0,852 -1,850 -3,428	-6,542 7,360 7,438 7,592 -9,499