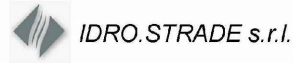


Variante alla SS12 da Buttapietra
alla tangenziale SUD di Verona

PROGETTO DEFINITIVO

COD. VE92

PROGETTAZIONE: RAGGRUPPAMENTO PROGETTISTI	MANDATARIA: 	MANDANTI:   	No.Do. e Servizi s.r.l. Società di Ingegneria 
---	--	--	---

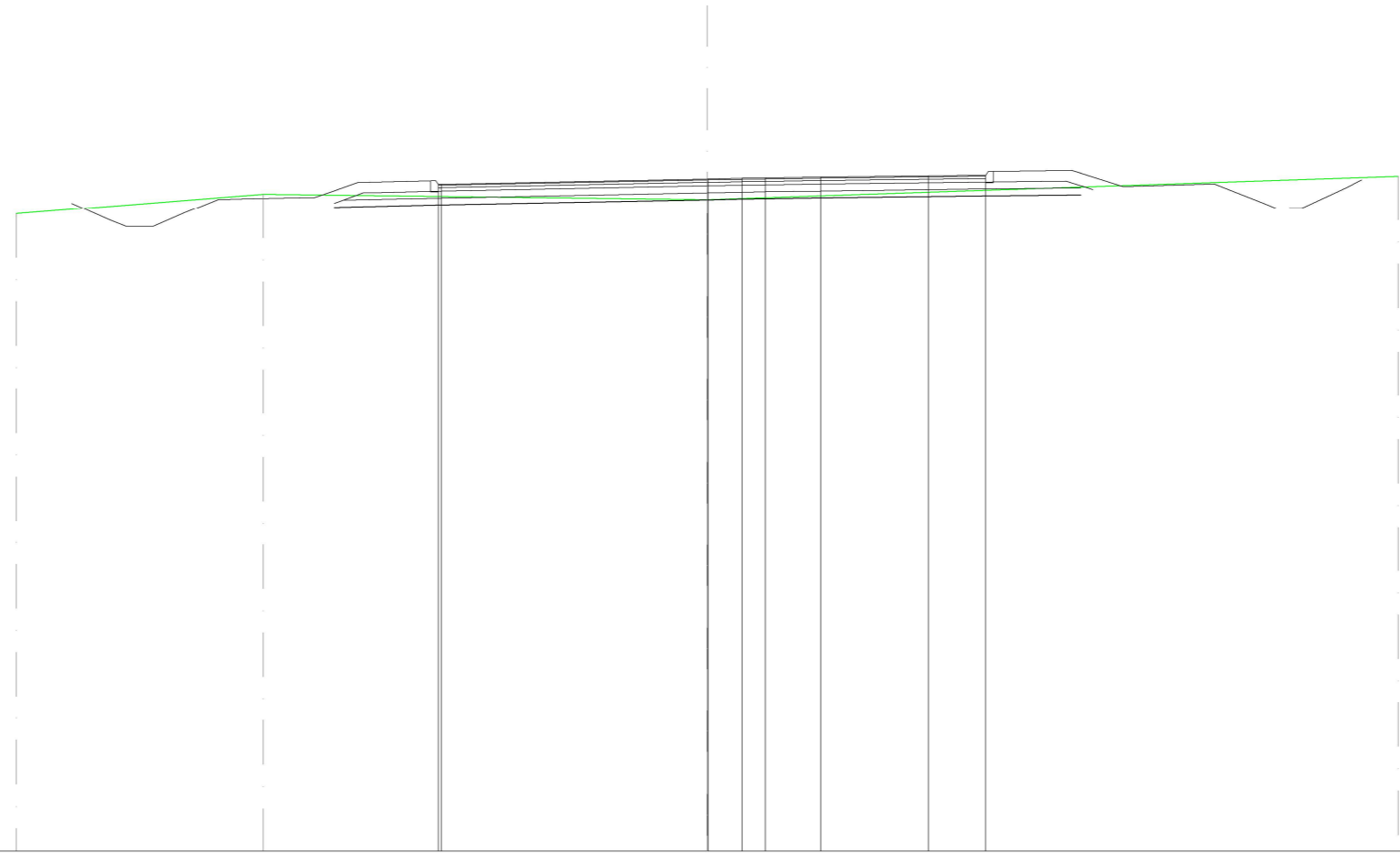
IL RESPONSABILE DELL'INTEGRAZIONE DELLE PRESTAZIONI SPECIALISTICHE: <i>Ing. Antonino Alvaro – SIGECO ENGINEERING srl Ordine Ingegneri Provincia di Cosenza n. A282</i>	PROGETTISTI: <i>Arch. Giuseppe Luciano – SIGECO Eng. srl Ordine Architetti di Reggio Cal. n. A2316 Ing. Francesco Tucci – IDROSTRADE srl Ordine Ingegneri Cosenza n. A922 Ing. Carmine Guido – NO.DO. e Serv. srl Ordine Ingegneri Cosenza n. A1379 Ing. Sandro D'Agostini – Ordine Ingegneri Belluno n. A457 Ing. Antonio Barci – BARCI Eng. srl Ordine Ingegneri Cosenza n. A1003</i>
IL COORDINATORE PER LA SICUREZZA IN FASE DI PROGETTAZIONE: <i>Arch. Giuseppe Luciano – SIGECO ENGINEERING srl Ordine Architetti Provincia di Reggio Calabria n. A2316</i>	GRUPPO DI PROGETTAZIONE: <i>Ing. Ovidio Italiano – SIGECO Eng. srl Ordine Ingegneri di Reggio Calabria n. A2177 Arch. Alessandra Alvaro – SIGECO Eng. srl Ordine Architetti Cosenza n. A1490 Ing. Gaetano Zupo – SIGECO Eng. srl Ordine Ingegneri Cosenza n. A5385 Geom. Giuseppe Crispino – SIGECO Eng. srl Collegio Geometri Potenza n. 2296 Ing. Paola Tucci – IDROSTRADE srl Ordine Ingegneri Cosenza n. A5488 Ing. Mario Francesco Perri – IDROSTRADE srl Ordine Ingegneri Cosenza n. A3784 Arch. Simona Tucci – IDROSTRADE srl Ordine Architetti Cosenza n. A1637 Ing. Roberto Scrivano – NO.DO. e Serv. srl Ordine Ingegneri Cosenza n. A2061 Ing. Emiliano Domestico – NO.DO. e Serv. srl Ordine Ingegneri Cosenza n. A5501 Geol. Carolina Simone – NO.DO. e Serv. srl Ordine Geologi della Calabria n. 730 Ing. Giorgio Barci – BARCI Eng. srl Ordine Ingegneri Prov. di Cosenza n. A5873</i>
I GEOLOGI: <i>Dott. Geol. Domenico Carrà – SIGECO Eng. srl Ordine Geologi della Calabria n. 641 Dott. Geol. Francesco Molinaro – SIGECO Eng. srl Ordine Geologi della Calabria n. 1063</i>	
VISTO:IL RESPONSABILE DEL PROCEDIMENTO: <i>Ing. Antonio Marsella</i>	
PROTOCOLLO:	DATA:

**Progetto Stradale
Viabilità secondaria Ca di David
Sezioni trasversali via Ca di David**

CODICE PROGETTO	NOME FILE		REV.	SCALA:
CO ME0029 D 2001	S04PS00TRASZ02_A			
	CODICE ELAB.		A	1:200
	S04PS00TRASZ02			
D				
C				
B				
A	Prima emissione	12/2021	Idro.Strade Srl	Ing. F. Tucci
REV.	DESCRIZIONE	DATA	SOCIETA'	REDATTO
				VERIFICATO
				APPROVATO

SCAVI E BONIFICHE	
STERRO	3,081 m ²
SOVRASTRUTTURA STRADALE	
STRATO DI USURA	15,843 m
STRATO DI BINDER	15,843 m
STRATO DI BASE	15,843 m
STRATO DI MISTO CEMENTATO	4,181 m ²
STRATO DI FONDAZIONE	4,310 m ²
MANUFATTI	
CORDOLO	0,131 m ²

SEZIONE N.: 1
 QT. PROGETTO: 49,441
 DIST.PROG.: 0,000
 DIST.SUCC.: 20,000



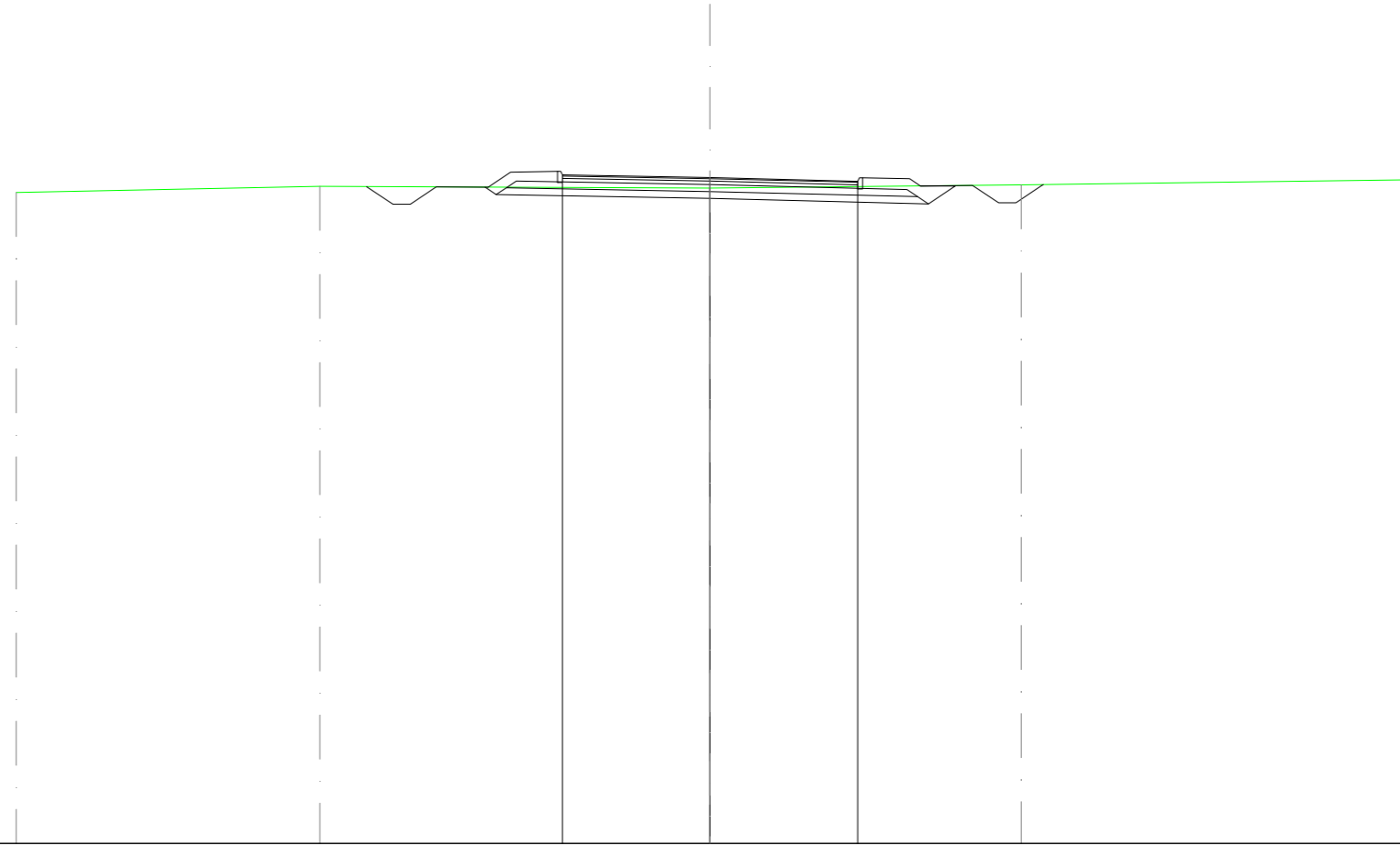
SCALA 1:200

QT.RIF. 30,000

QUOTE TERRENO		48,430	49,000	48,847	49,513
DIST. PARZIALI TERRENO		7,150	12,850	20,000	
DIST. Progr. TERRENO		-20,000	-12,850	0,000	-20,000
QUOTE STRATO SUP.			49,386 49,066 49,387 49,288 49,068 49,290	49,441 49,441 49,460 49,471 49,494	49,533 49,332 49,552 49,654 49,658 49,338
DIST. PARZIALI STRATO SUP.			7,690	0,983 0,682 1,596	3,117 1,656
DIST. Progr. STRATO SUP.			-8,002 -7,858 -7,787 -7,690	0,000 0,021 -1,004 -1,686 -3,283	6,400 8,056 8,129 8,274

SCAVI E BONIFICHE	
STERRO	4,364 m ²
FOSSO	1,299 m ²
SOVRASTRUTTURA STRADALE	
STRATO DI USURA	8,503 m
STRATO DI BINDER	8,503 m
STRATO DI BASE	8,503 m
STRATO DI MISTO CEMENTATO	2,312 m ²
STRATO DI FONDAZIONE	2,432 m ²
MANUFATTI	
CORDOLO	0,091 m ²

SEZIONE N.: 2
 QT. PROGETTO: 49,191
 DIST.PROG.: 20,000
 DIST.PREC.: 20,000
 DIST.SUCC.: 20,000



SCALA 1:200

QT.RIF. 30,000


QUOTE TERRENO		48,758		48,935		48,887		48,984		49,128
DIST. PARZIALI TERRENO			8,753		11,247			8,968		11,032
DIST. PROGR. TERRENO		-20,000		-11,247		0,000				8,968
QUOTE STRATO SUP.						49,191				
DIST. PARZIALI STRATO SUP.						4,250		4,253		
DIST. PROGR. STRATO SUP.						0,000				

48,929	48,920	48,420	48,420	48,920	48,914	49,049	49,369	49,049	49,269
0,750	0,500	0,750	1,500	1,991	4,250	4,253	1,663	1,501	0,750
0,500	0,750	0,500	0,750	0,500	0,750	0,500	0,750	0,500	0,750

48,864	49,084	48,864	48,184	48,184	48,864	48,948	48,964	48,464	48,464	48,963	48,988
4,253	4,303	4,403	6,066	7,568	8,318	8,819	9,569	9,606			

SCAVI E BONIFICHE	
STERRO	4,864 m ²
SCOTICO	0,730 m ²
BONIFICA	3,819 m ²
FOSSO	1,235 m ²
RILEVATI	
RILEVATO	0,148 m ²
TERRENO VEGETALE	4,092 m
SOVRASTRUTTURA STRADALE	
STRATO DI USURA	8,500 m
STRATO DI BINDER	8,500 m
STRATO DI BASE	8,500 m
STRATO DI MISTO CEMENTATO	2,182 m ²
STRATO DI FONDAZIONE	2,304 m ²
MANUFATTI	
CORDOLO	0,091 m ²

SEZIONE N.: 3
 QT. PROGETTO: 49,221
 DIST.PROG.: 40,000
 DIST.PREC.: 20,000
 DIST.SUCC.: 20,000



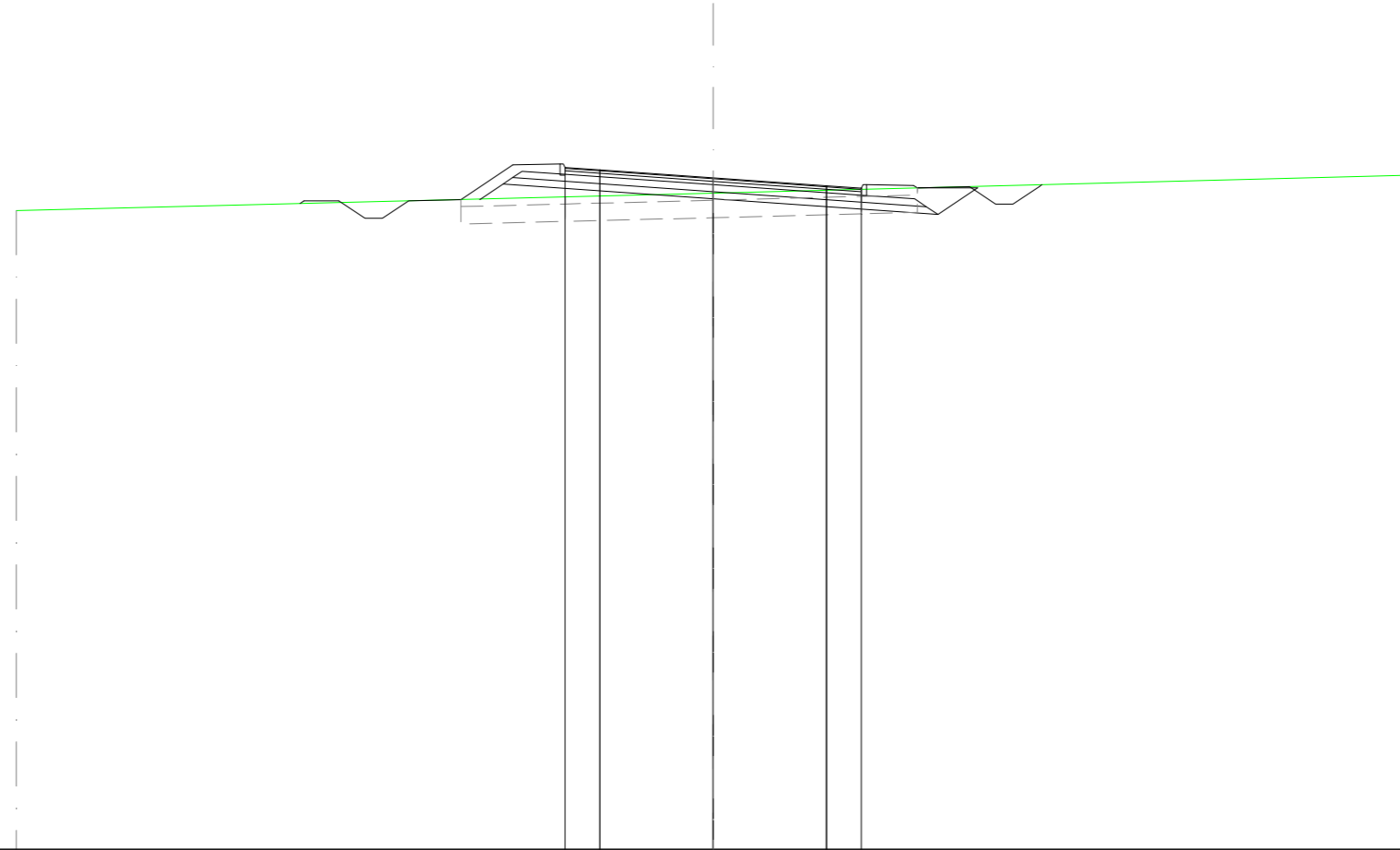
SCALA 1:200

QT.RIF. 30,000

QUOTE TERRENO		48,645		48,998		49,192
DIST. PARZIALI TERRENO			20,000		20,000	
DIST. PROGR. TERRENO		-20,000		0,000		-20,000
QUOTE STRATO SUP.			48,797 48,851 48,851 48,351 48,351 48,851	48,878 49,591	49,221	48,993 48,703 48,923 49,023 48,703 48,023 48,996 49,055 49,069 48,569 48,569 48,069 48,069
DIST. PARZIALI STRATO SUP.			1,000 0,750 0,500 0,750 1,500	1,070 1,350	3,250	1,000 1,350 1,500 0,750 0,500 0,750
DIST. PROGR. STRATO SUP.			-11,400 -11,319 -10,319 -9,569 -9,069 -8,320	-6,820 -5,750	0,000	-3,250 -4,250 -4,300 -4,250 -3,250

SCAVI E BONIFICHE	
STERRO	3,570 m ²
SCOTICO	1,334 m ²
BONIFICA	5,161 m ²
FOSSO	1,256 m ²
RILEVATI	
RILEVATO	1,057 m ²
TERRENO VEGETALE	4,620 m
SOVRASTRUTTURA STRADALE	
STRATO DI USURA	8,500 m
STRATO DI BINDER	8,500 m
STRATO DI BASE	8,500 m
STRATO DI MISTO CEMENTATO	2,314 m ²
STRATO DI FONDAZIONE	2,435 m ²
MANUFATTI	
CORDOLO	0,091 m ²

SEZIONE N.: 4
 QT. PROGETTO: 49,262
 DIST.PROG.: 60,000
 DIST.PREC.: 20,000
 DIST.SUCC.: 20,000



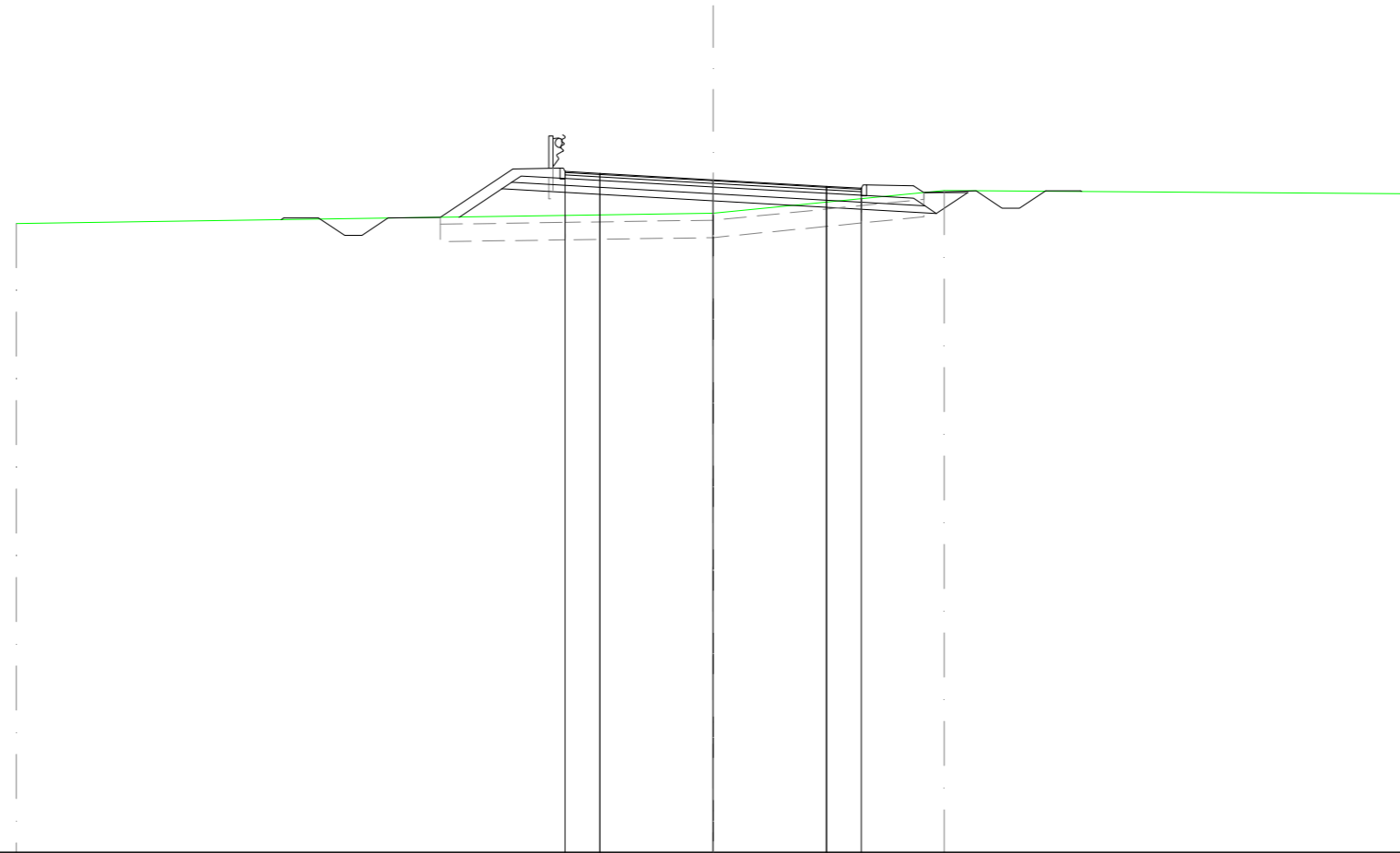
SCALA 1:200

QT.RIF. 30,000

QUOTE TERRENO			48,319				48,816				49,338
DIST. PARZIALI TERRENO				20,000				20,000			
DIST. Progr. TERRENO			-20,000				0,000				-20,000
QUOTE STRATO SUP.				48,521 48,599 48,599 48,099 48,099 48,599			48,636 49,633 49,340 49,660 49,660 48,340 49,490			49,262	49,035 48,745 48,965 48,965 48,745 48,065 49,038 48,969 49,008 48,508 48,508 48,008 49,062
DIST. PARZIALI STRATO SUP.				1,000 0,750 0,500 0,750 1,500 1,484 1,360			1,000 3,250 3,250			1,000 1,350 1,500 0,750 0,500 0,750	
DIST. Progr. STRATO SUP.				-11,859 -11,743 -10,743 -9,993 -9,493 -8,744			-7,244 -5,750 -4,400 -4,300 -4,250 -3,250			0,000	-3,250 -4,250 -4,300 -4,400 -5,750 -5,863 -7,363 -8,102 -8,602 -9,352 -9,434

SCAVI E BONIFICHE	
STERRO	1,572 m ²
SCOTICO	2,155 m ²
BONIFICA	6,468 m ²
FOSSO	1,234 m ²
RILEVATI	
RILEVATO	4,375 m ²
TERRENO VEGETALE	5,551 m
SOVRASTRUTTURA STRADALE	
STRATO DI USURA	8,500 m
STRATO DI BINDER	8,500 m
STRATO DI BASE	8,500 m
STRATO DI MISTO CEMENTATO	2,312 m ²
STRATO DI FONDAZIONE	2,433 m ²
MANUFATTI	
CORDOLO	0,091 m ²

SEZIONE N.: 5
 QT. PROGETTO: 49,304
 DIST.PROG.: 80,000
 DIST.PREC.: 20,000
 DIST.SUCC.: 20,000



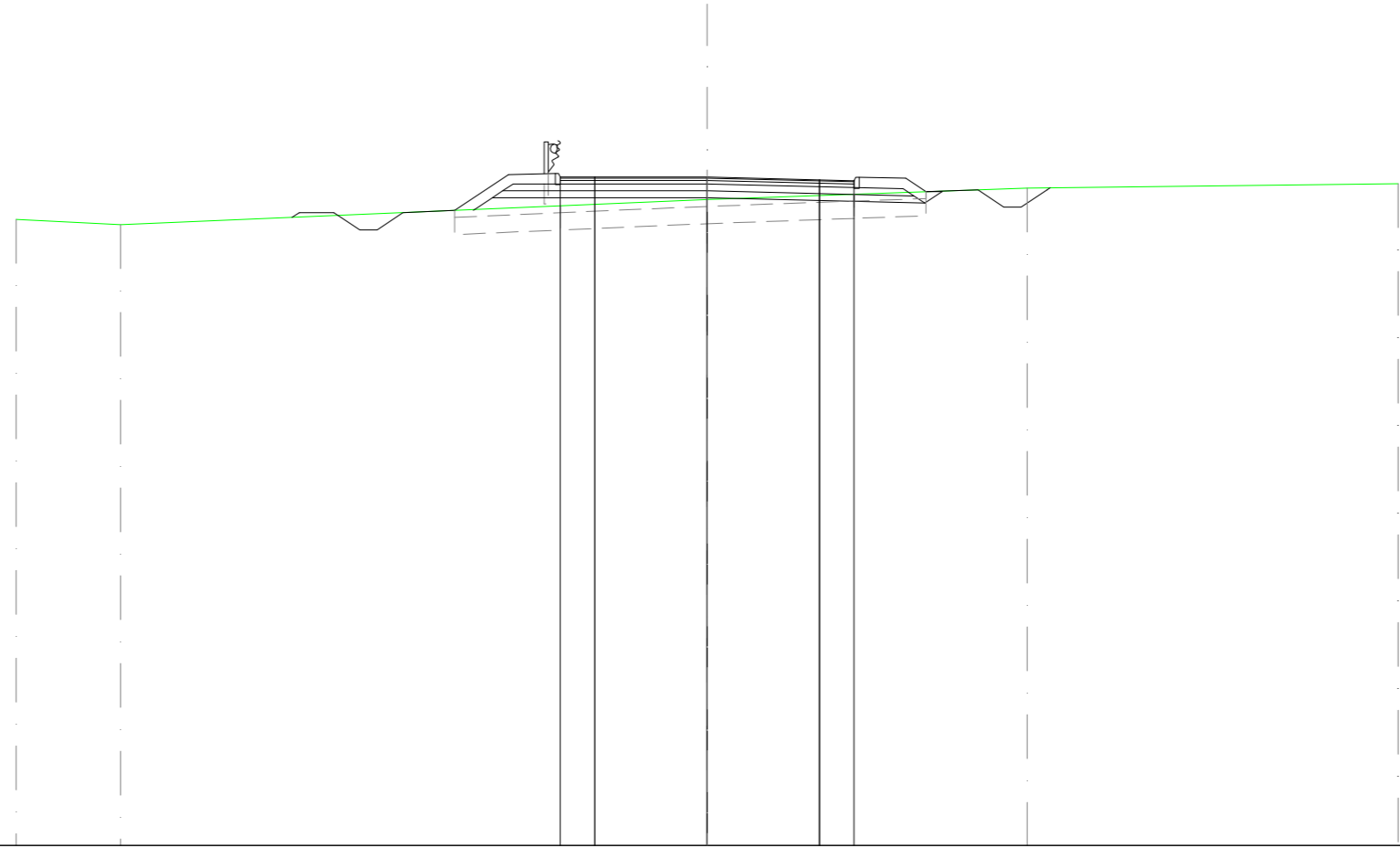
SCALA 1:200

QT.RIF. 30,000

QUOTE TERRENO		48,048		48,346		49,000		48,901		
DIST. PARZIALI TERRENO			20,000		6,623		13,377			
DIST. Progr. TERRENO		-20,000		0,000		6,623		-20,000		
QUOTE STRATO SUP.			48,161 48,207 48,207 47,707 47,707 48,207	48,229	49,618	49,304	49,119 48,843 49,063 49,163 48,943 48,163 49,136 48,942	48,993 48,493 48,493 48,993	48,993 48,971	
DIST. PARZIALI STRATO SUP.			1,000 0,750 0,500 0,750	1,500	2,081	3,250	1,000 1,350 1,500	0,750 0,500 0,750	1,000	
DIST. Progr. STRATO SUP.			-12,399 -12,330 -11,330 -10,581 -10,081 -9,331	-7,831	-5,750	0,000	3,250 4,250 4,300 4,400 5,750 6,040	7,540 8,289 8,789	9,539	10,539 10,573

SCAVI E BONIFICHE	
STERRO	0,992 m ²
SCOTICO	1,956 m ²
BONIFICA	6,671 m ²
FOSSO	1,239 m ²
RILEVATI	
RILEVATO	1,248 m ²
TERRENO VEGETALE	5,274 m
SOVRASTRUTTURA STRADALE	
STRATO DI USURA	8,500 m
STRATO DI BINDER	8,500 m
STRATO DI BASE	8,500 m
STRATO DI MISTO CEMENTATO	2,319 m ²
STRATO DI FONDAZIONE	2,442 m ²
MANUFATTI	
CORDOLO	0,091 m ²

SEZIONE N.: 6
 QT. PROGETTO: 49,345
 DIST.PROG.: 100,000
 DIST.PREC.: 20,000
 DIST.SUCC.: 20,000



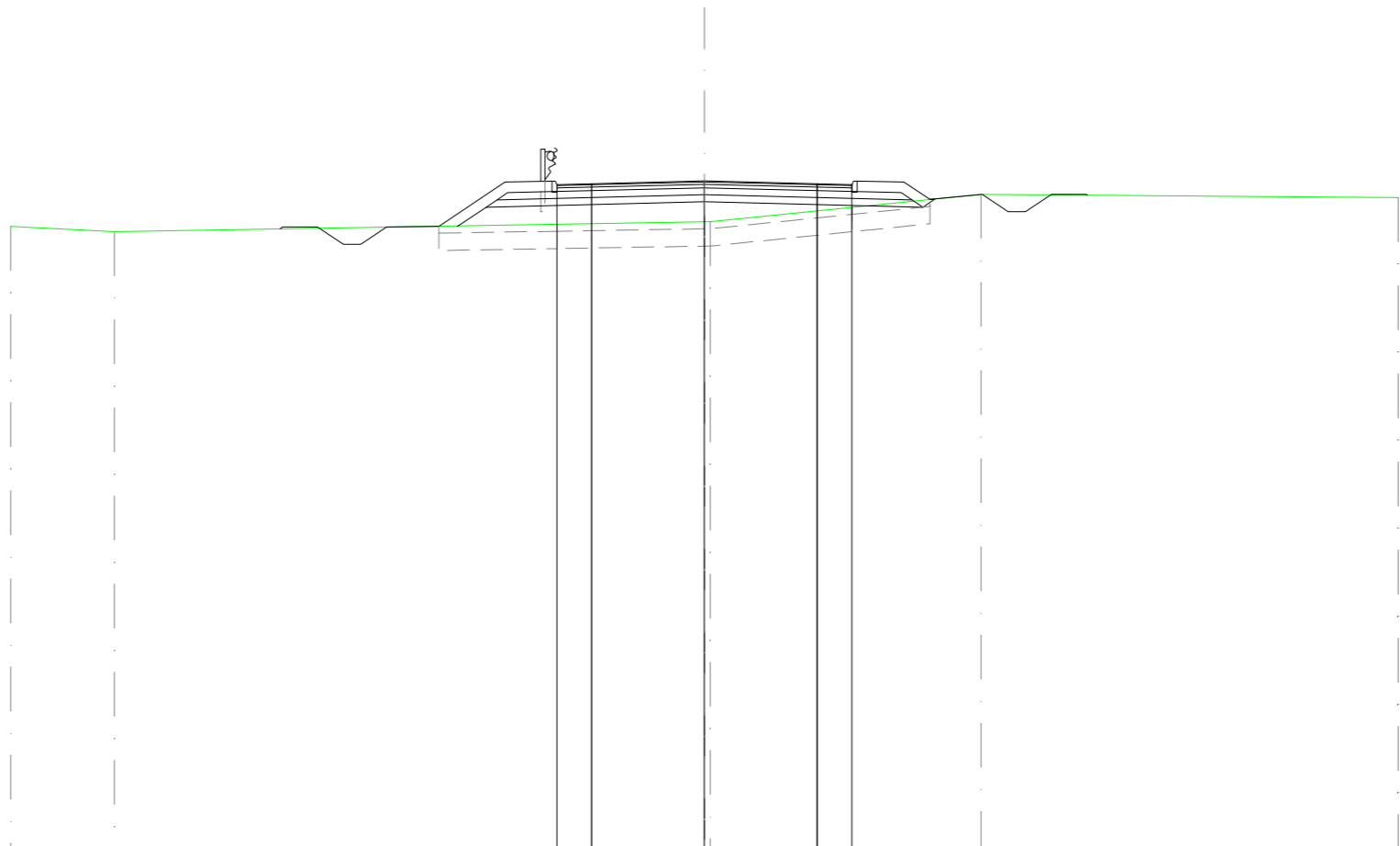
SCALA 1:200

QT.RIF. 30,000

QUOTE TERRENO			48,115	47,961			48,694		49,027		49,147																						
DIST. PARZIALI TERRENO			3,021	16,979			9,256	10,744																									
DIST. Progr. TERRENO			-20,000	-16,979			0,000	9,256			-20,000																						
QUOTE STRATO SUP.					48,176	48,314	48,314	47,814	47,814	48,314	48,379	49,417	49,124	49,444	49,444	48,344	48,124	49,344	49,345	49,264	49,019	49,239	49,339	48,019	49,339	49,312	48,922	48,976	48,476	48,476	48,976	49,035	
DIST. PARZIALI STRATO SUP.					1,000	0,750	0,500	0,750	1,500	1,556	1,360	1,000	3,250	3,250	1,000	1,350	0,585	1,500	0,750	0,500	0,750												
DIST. Progr. STRATO SUP.			-12,013	-11,805	-10,805	-10,056	-9,556	-8,806	-7,306	-5,750	-4,400	-4,300	-4,250	-3,250	0,000	3,250	4,250	4,300	4,400	5,750	6,335	7,835	8,584	9,084	9,834	9,822							

SCAVI E BONIFICHE	
STERRO	0,193 m ²
SCOTICO	2,645 m ²
BONIFICA	7,082 m ²
FOSSO	1,205 m ²
RILEVATI	
RILEVATO	5,112 m ²
TERRENO VEGETALE	5,903 m
SOVRASTRUTTURA STRADALE	
STRATO DI USURA	8,500 m
STRATO DI BINDER	8,500 m
STRATO DI BASE	8,500 m
STRATO DI MISTO CEMENTATO	2,331 m ²
STRATO DI FONDAZIONE	2,456 m ²
MANUFATTI	
CORDOLO	0,091 m ²

SEZIONE N.: 7
 QT. PROGETTO: 49,387
 DIST.PROG.: 120,000
 DIST.PREC.: 20,000
 DIST.SUCC.: 20,000



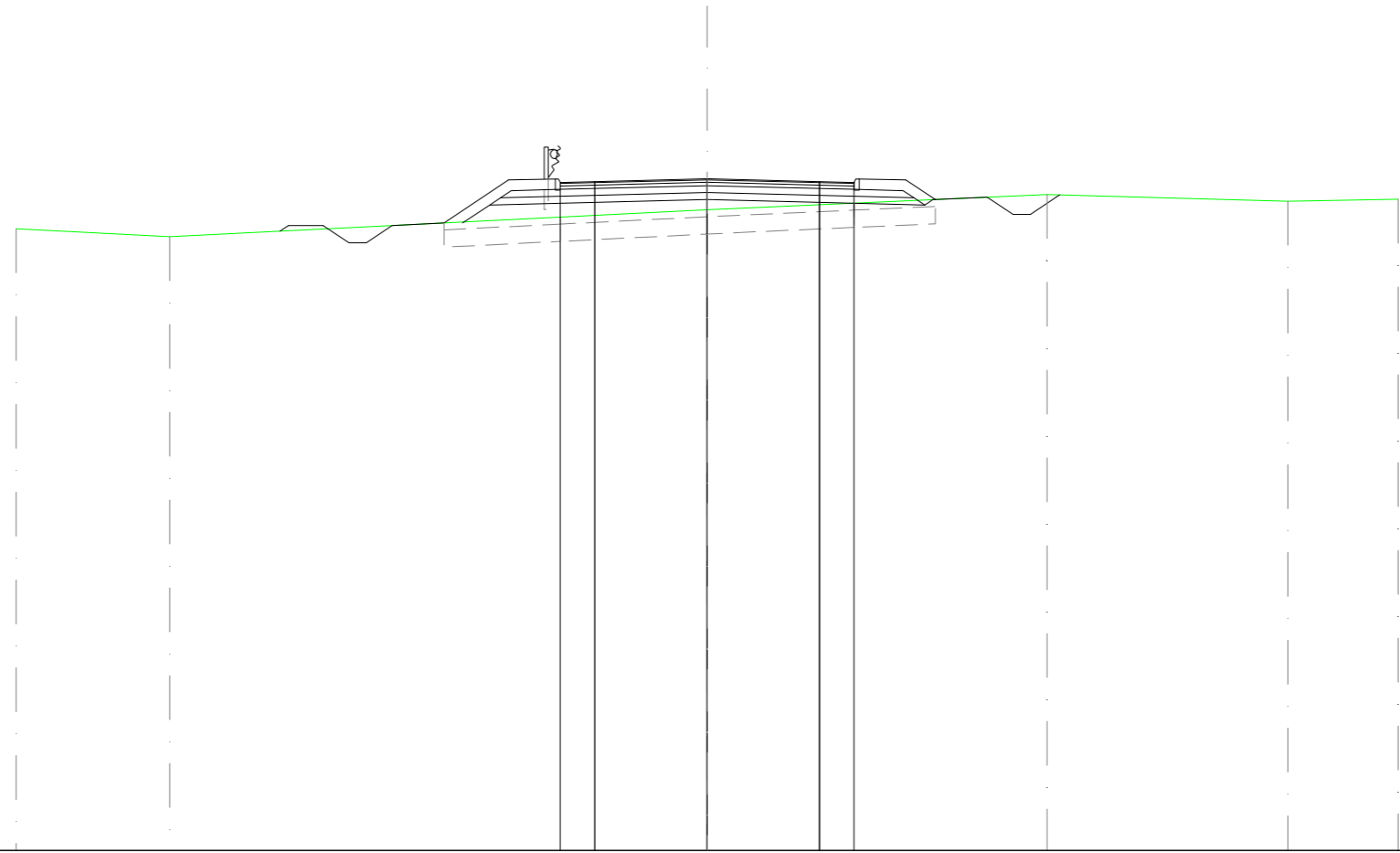
SCALA 1:200

QT.RIF. 30,000

QUOTE TERRENO			48,078	47,926				48,204	48,207		49,000				48,905																									
DIST. PARZIALI TERRENO			2,984	17,016				7,809	12,026																															
DIST. PROGR. TERRENO			-20,000	-17,016				0,000	0,165		7,974				-20,000																									
QUOTE STRATO SUP.						48,005	48,055	48,055								48,079	49,354	49,061	49,381	49,381	49,381	49,061	49,306	49,387	49,306	49,061	49,281	49,381	49,061	49,354	48,851	49,000	48,500	48,500	49,000	49,000	49,000	49,000	48,976	
DIST. PARZIALI STRATO SUP.						1,000	0,750	0,600	0,750	1,500	1,910	1,360	1,000	3,250	3,250	1,000	1,350	0,754	1,500	0,750	0,600	0,750	1,000																	
DIST. PROGR. STRATO SUP.						-12,235	-12,160	-11,160	-10,410	-9,910	-9,160	-7,660	-5,750	-4,400	-4,300	-4,250	-3,250	0,000	3,250	4,250	4,300	4,400	5,750	6,504	8,004	8,753	9,253	10,003	11,003	11,039										

SCAVI E BONIFICHE	
STERRO	0,163 m ²
SCOTICO	2,681 m ²
BONIFICA	7,109 m ²
FOSSO	1,248 m ²
RILEVATI	
RILEVATO	3,172 m ²
TERRENO VEGETALE	5,968 m
SOVRASTRUTTURA STRADALE	
STRATO DI USURA	8,500 m
STRATO DI BINDER	8,500 m
STRATO DI BASE	8,500 m
STRATO DI MISTO CEMENTATO	2,331 m ²
STRATO DI FONDAZIONE	2,456 m ²
MANUFATTI	
CORDOLO	0,091 m ²

SEZIONE N.: 8
 QT. PROGETTO: 49,428
 DIST.PROG.: 140,000
 DIST.PREC.: 20,000
 DIST.SUCC.: 20,000



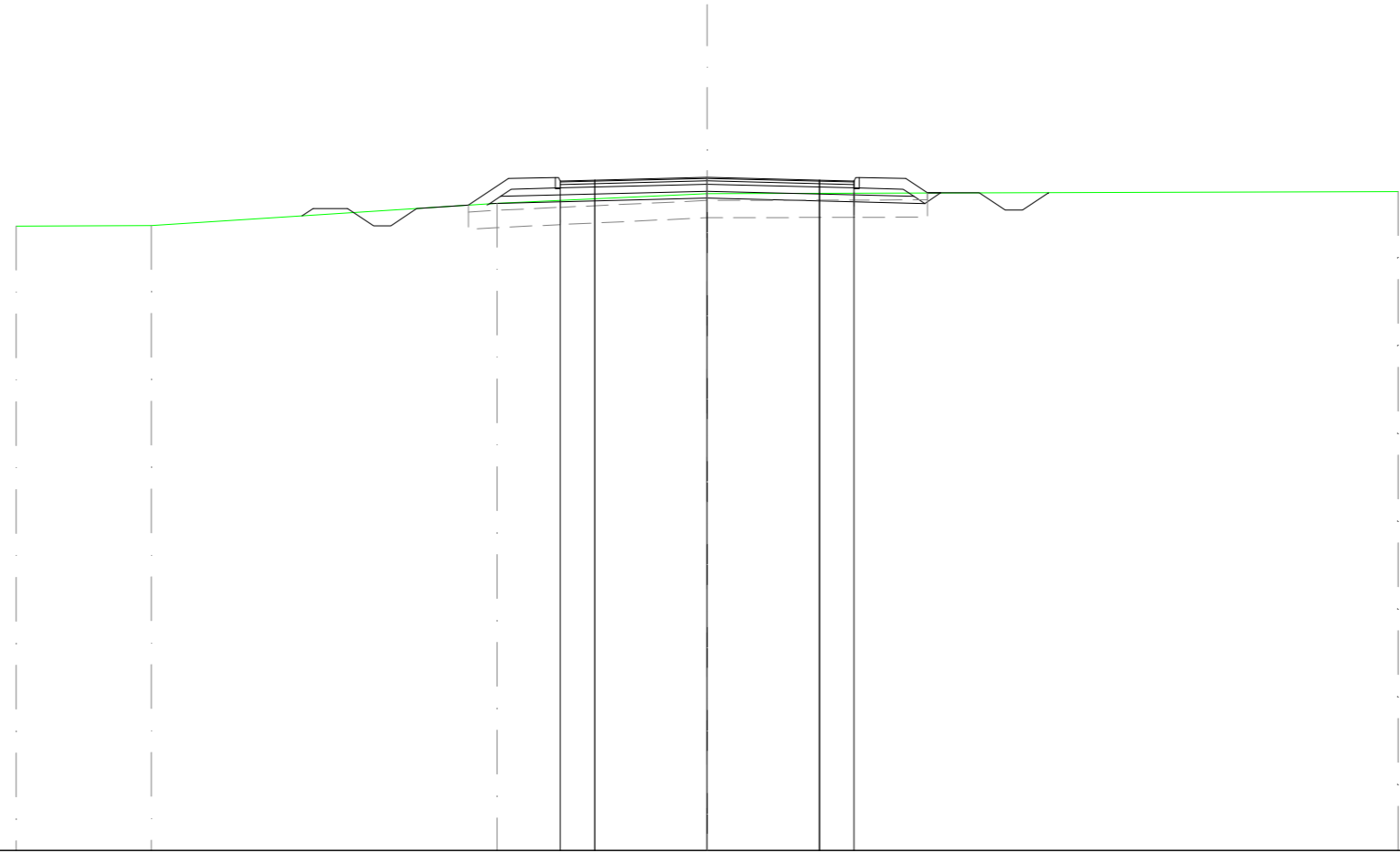
SCALA 1:200

QT.RIF. 30,000

QUOTE TERRENO				47,979		47,752							48,531						48,973				48,775				48,833				
DIST. PARZIALI TERRENO					4,445			15,555						9,835					6,969				3,196								
DIST. PROGR. TERRENO				-20,000		-15,555							0,000						9,835				16,804				20,000				
QUOTE STRATO SUP.										47,912	48,074	48,074	47,574	47,574	48,074	48,149	49,395	49,102	49,428	49,347	49,102	49,322	49,322	48,102	49,395	48,828	48,895	48,395	48,395	48,895	48,963
DIST. PARZIALI STRATO SUP.										1,000	0,750	0,500	0,750	1,500	1,868	1,360	1,000	3,250	3,250	1,000	1,350	0,851	1,500	0,750	0,500	0,750	10,100	10,201			
DIST. PROGR. STRATO SUP.				-12,360	-12,117	-11,117	-10,367	-9,867	-9,118	-7,618	-5,750	-4,400	-4,300	-4,250	-3,250	0,000	3,250	4,250	4,300	4,400	5,750	6,601	8,101	8,850	9,350	10,100	10,201				

SCAVI E BONIFICHE	
STERRO	1,844 m ²
SCOTICO	1,071 m ²
BONIFICA	6,432 m ²
FOSSO	1,139 m ²
RILEVATI	
RILEVATO	0,001 m ²
TERRENO VEGETALE	4,844 m
SOVRASTRUTTURA STRADALE	
STRATO DI USURA	8,500 m
STRATO DI BINDER	8,500 m
STRATO DI BASE	8,500 m
STRATO DI MISTO CEMENTATO	2,331 m ²
STRATO DI FONDAZIONE	2,456 m ²
MANUFATTI	
CORDOLO	0,091 m ²

SEZIONE N.: 9
 QT. PROGETTO: 49,470
 DIST.PROG.: 160,000
 DIST.PREC.: 20,000
 DIST.SUCC.: 20,000



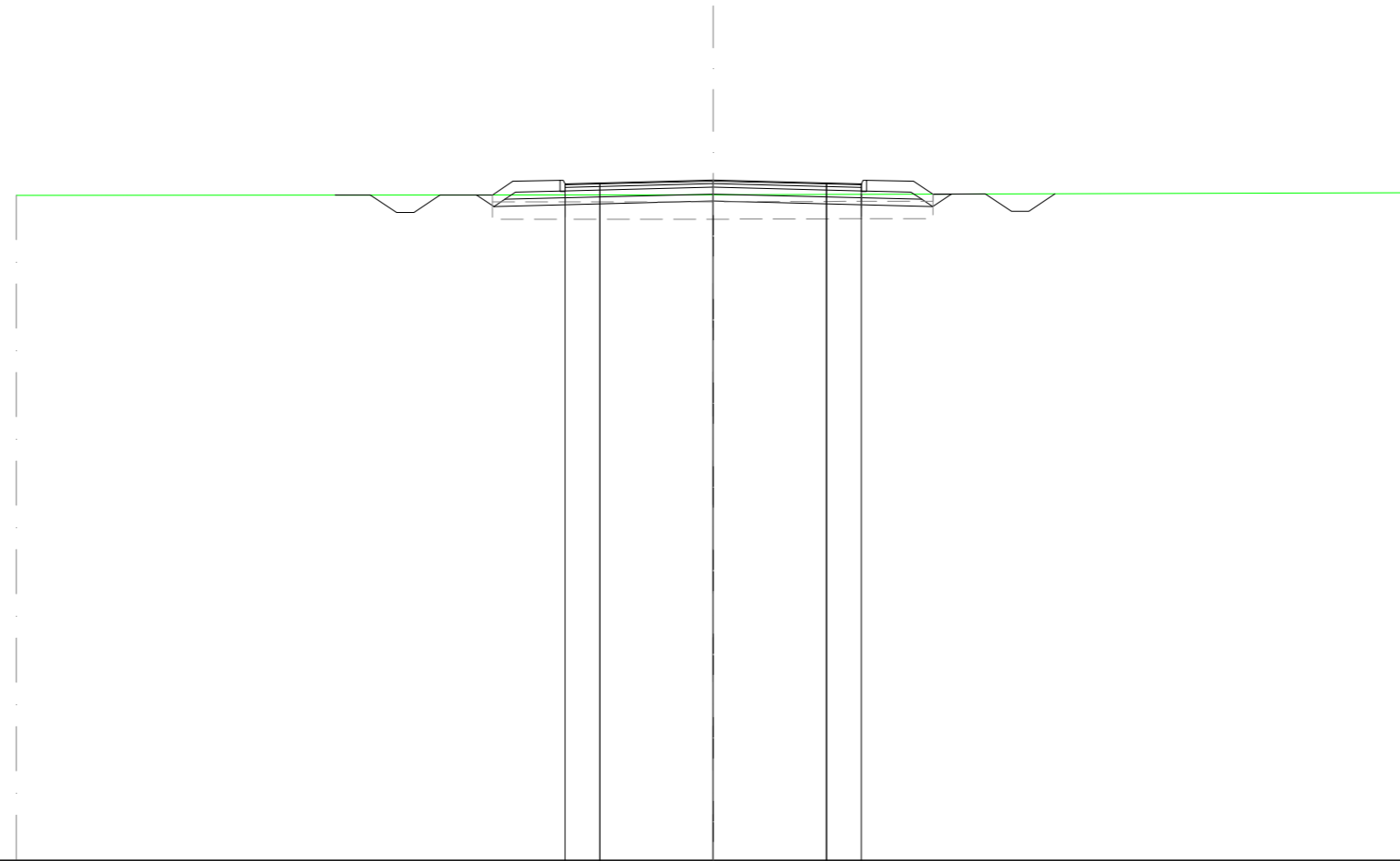
SCALA 1:200

QT.RIF. 30,000

QUOTE TERRENO			48,060	48,077		48,717		49,001			49,060
DIST. PARZIALI TERRENO			3,914	10,006		6,080		20,000			
DIST. Progr. TERRENO			-20,000	-16,086		-6,080		0,000			-20,000
QUOTE STRATO SUP.			48,356	48,568		48,664		49,437		49,470	49,369
DIST. PARZIALI STRATO SUP.			1,000	0,750		1,500		1,158		3,250	3,250
DIST. Progr. STRATO SUP.			-11,725	-11,407		-6,908		-5,750		0,000	-3,250

SCAVI E BONIFICHE	
STERRO	3,466 m ²
SCOTICO	0,016 m ²
BONIFICA	5,527 m ²
FOSSO	1,254 m ²
RILEVATI	
TERRENO VEGETALE	4,074 m
SOVRASTRUTTURA STRADALE	
STRATO DI USURA	8,500 m
STRATO DI BINDER	8,500 m
STRATO DI BASE	8,500 m
STRATO DI MISTO CEMENTATO	2,331 m ²
STRATO DI FONDAZIONE	2,456 m ²
MANUFATTI	
CORDOLO	0,091 m ²

SEZIONE N.: 10
 QT. PROGETTO: 49,511
 DIST.PROG.: 180,000
 DIST.PREC.: 20,000
 DIST.SUCC.: 20,000



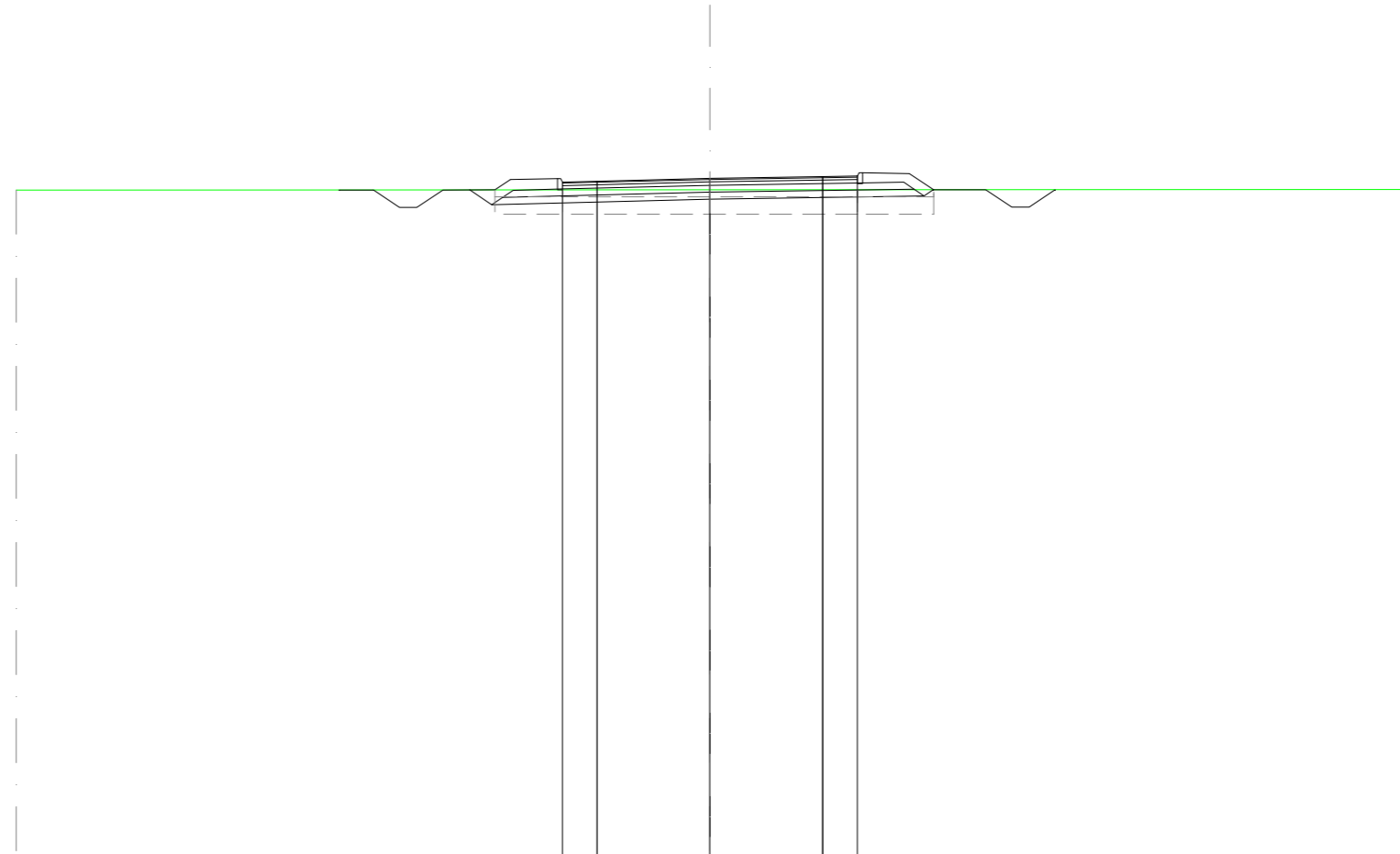
SCALA 1:200

QT.RIF. 30,000

QUOTE TERRENO		49,074		49,091		49,149
DIST. PARZIALI TERRENO		20,000		20,000		
DIST. PROGR. TERRENO		-20,000		0,000		-20,000
QUOTE STRATO SUP.		49,082 49,084 49,084 48,584 48,584 49,084		49,511		49,430 49,185 49,405 49,505 48,185 49,505 49,478 49,109 49,113 48,613 48,613 48,113 48,119
DIST. PARZIALI STRATO SUP.		1,000 0,750 0,500 0,750 1,500 0,588 1,350		3,250		3,250 1,000 1,350 0,553 1,500 0,750 0,500 0,750
DIST. PROGR. STRATO SUP.		-10,842 -10,838 -9,838 -9,088 -8,588 -7,839		0,000		-3,250 -4,250 -4,300 -4,250 -3,250

SCAVI E BONIFICHE	
STERRO	3,722 m ²
SCOTICO	0,052 m ²
BONIFICA	5,256 m ²
FOSSO	1,250 m ²
RILEVATI	
TERRENO VEGETALE	4,082 m
SOVRASTRUTTURA STRADALE	
STRATO DI USURA	8,500 m
STRATO DI BINDER	8,500 m
STRATO DI BASE	8,500 m
STRATO DI MISTO CEMENTATO	2,312 m ²
STRATO DI FONDAZIONE	2,433 m ²
MANUFATTI	
CORDOLO	0,091 m ²

SEZIONE N.: 11
 QT. PROGETTO: 49,589
 DIST.PROG.: 200,000
 DIST.PREC.: 20,000
 DIST.SUCC.: 20,000



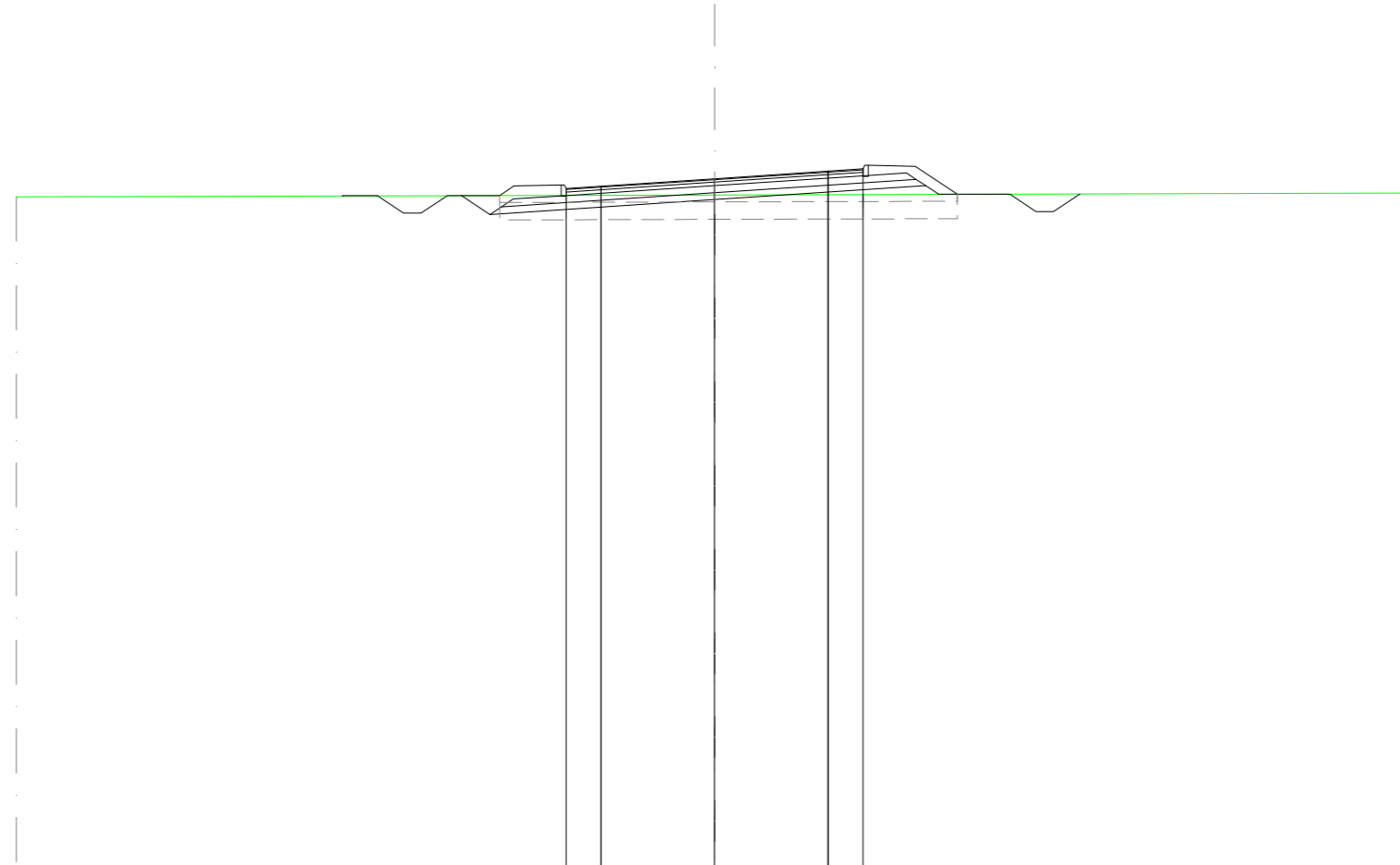
SCALA 1:200

QT.RIF. 30,000

QUOTE TERRENO		49,251		49,259		49,267
DIST. PARZIALI TERRENO		20,000		20,000		
DIST. PROGR. TERRENO		-20,000		0,000		-20,000
QUOTE STRATO SUP.		49,255 49,256 49,256 48,756 48,756 49,256		49,589 49,263 49,583 49,483 49,263 49,508		49,640 49,436 49,656 49,756 48,436 49,729 49,262 49,262 48,762 48,762 49,262 49,263
DIST. PARZIALI STRATO SUP.		1,000 0,750 0,500 0,750 1,500 1,350		1,000 3,250 3,250		1,000 1,350 0,700 1,500 0,750 0,500 0,750
DIST. PROGR. STRATO SUP.		-10,700 -10,698 -9,698 -8,948 -8,448 -7,699		-6,199 -5,750 -4,400 -4,300 -4,250 -3,250		-3,250 -4,250 -4,400 -5,750 -6,450 -7,950 -8,700 -9,200 -9,950 -9,951

SCAVI E BONIFICHE	
STERRO	2,547 m ²
SCOTICO	1,282 m ²
BONIFICA	5,718 m ²
FOSSO	1,250 m ²
RILEVATI	
RILEVATO	0,539 m ²
TERRENO VEGETALE	4,638 m
SOVRASTRUTTURA STRADALE	
STRATO DI USURA	8,500 m
STRATO DI BINDER	8,500 m
STRATO DI BASE	8,500 m
STRATO DI MISTO CEMENTATO	2,314 m ²
STRATO DI FONDAZIONE	2,435 m ²
MANUFATTI	
CORDOLO	0,091 m ²

SEZIONE N.: 12
 QT. PROGETTO: 49,772
 DIST.PROG.: 220,000
 DIST.PREC.: 20,000
 DIST.SUCC.: 20,000



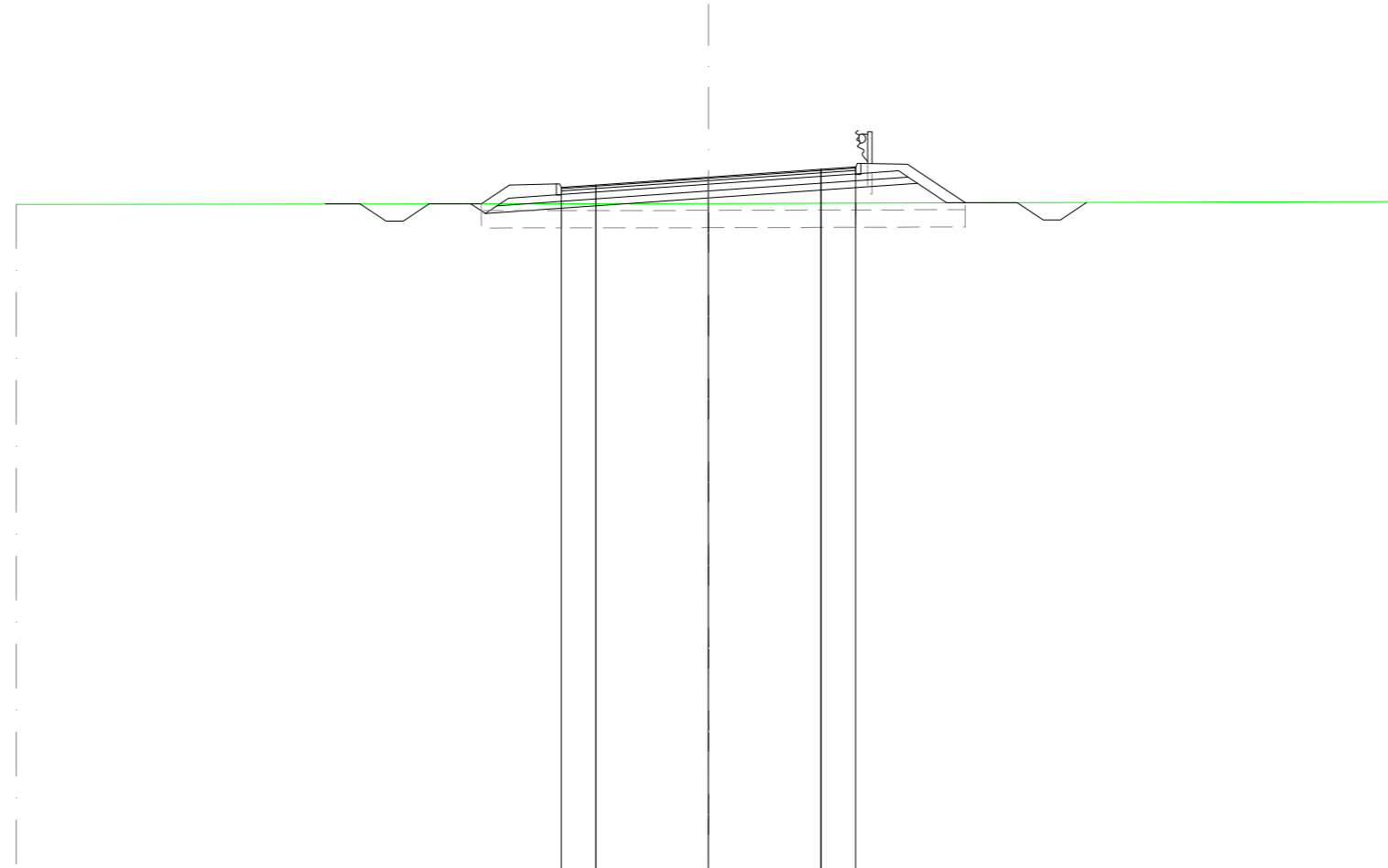
SCALA 1:200

QT.RIF. 30,000

QUOTE TERRENO		49,252		49,307		49,362
DIST. PARZIALI TERRENO			20,000		20,000	
DIST. Progr. TERRENO		-20,000		0,000		-20,000
QUOTE STRATO SUP.			49,278 49,286 49,286 48,786 48,786 49,286	49,290 49,563 49,270 49,590 49,190 49,270 49,556	49,772	49,988 49,835 50,055 50,155 49,935 50,155 50,128 49,326
DIST. PARZIALI STRATO SUP.			1,000 0,750 0,500 0,750 1,500	1,350 1,000 3,250	3,250	1,000 1,350 1,202 1,500
DIST. Progr. STRATO SUP.			-10,671 -10,659 -9,659 -8,909 -8,409 -7,659	-6,159 -5,750 -4,400 -4,300 -4,250 -3,250	0,000	-3,250 -4,250 -4,400 -5,750 -6,952

SCAVI E BONIFICHE	
STERRO	0,645 m ²
SCOTICO	2,237 m ²
BONIFICA	6,933 m ²
FOSSO	1,254 m ²
RILEVATI	
RILEVATO	2,603 m ²
TERRENO VEGETALE	5,683 m
SOVRASTRUTTURA STRADALE	
STRATO DI USURA	8,500 m
STRATO DI BINDER	8,500 m
STRATO DI BASE	8,500 m
STRATO DI MISTO CEMENTATO	2,314 m ²
STRATO DI FONDAZIONE	2,435 m ²
MANUFATTI	
CORDOLO	0,091 m ²

SEZIONE N.: 13
 QT. PROGETTO: 50,064
 DIST.PROG.: 240,000
 DIST.PREC.: 20,000
 DIST.SUCC.: 20,000



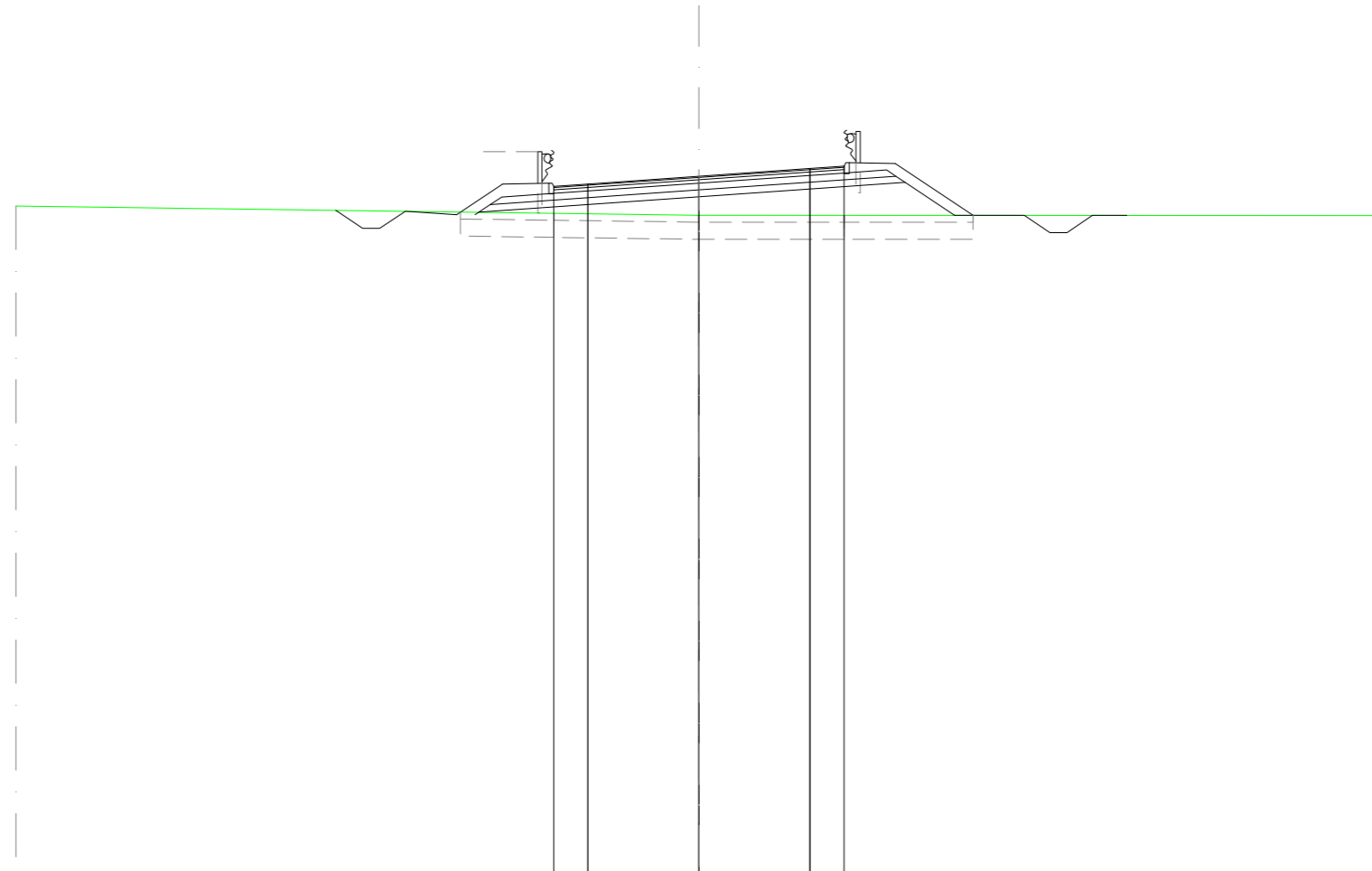
SCALA 1:200

QT.RIF. 30,000

QUOTE TERRENO		49,276		49,305		49,360	
DIST. PARZIALI TERRENO		20,000		20,000			
DIST. PROGR. TERRENO		-20,000		0,000		-20,000	
QUOTE STRATO SUP.			49,289 49,293 49,293 48,793 48,793 49,293	49,293 49,839 49,546 49,866 49,766 49,546 49,636	50,064	50,291 50,141 50,361 50,161 50,141 50,461 50,334 49,325	49,329 48,829 48,829 49,329 49,335
DIST. PARZIALI STRATO SUP.			1,000 0,750 0,500 0,750 1,500	0,818 1,350 1,000 3,250	3,250	1,000 1,350 1,668 1,500	
DIST. PROGR. STRATO SUP.			-11,074 -11,068 -10,068 -9,318 -8,818 -8,068	-6,568 -5,750 -4,400 -4,300 -4,250 -3,250	0,000	-3,250 -4,250 -4,400 -5,750	-7,413 -8,913 -9,662 -10,162 -10,912 -10,920

SCAVI E BONIFICHE	
STERRO	0,004 m ²
SCOTICO	2,998 m ²
BONIFICA	7,504 m ²
FOSSO	1,336 m ²
RILEVATI	
RILEVATO	7,032 m ²
TERRENO VEGETALE	7,054 m
SOVRASTRUTTURA STRADALE	
STRATO DI USURA	8,500 m
STRATO DI BINDER	8,500 m
STRATO DI BASE	8,500 m
STRATO DI MISTO CEMENTATO	2,314 m ²
STRATO DI FONDAZIONE	2,435 m ²
MANUFATTI	
CORDOLO	0,091 m ²

SEZIONE N.: 14
 QT. PROGETTO: 50,444
 DIST.PROG.: 260,000
 DIST.PREC.: 20,000
 DIST.SUCC.: 12,638



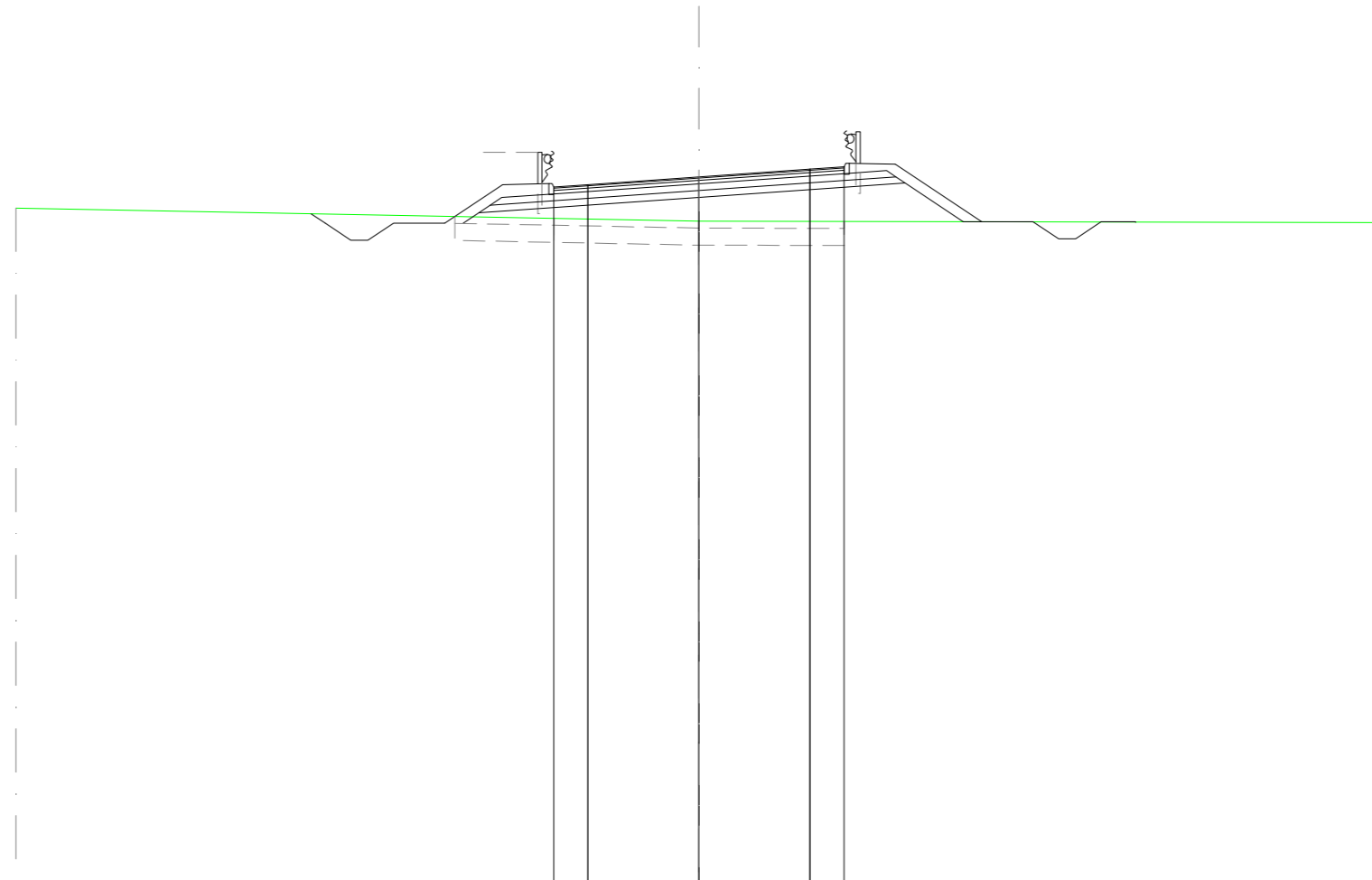
SCALA 1:200

QT.RIF. 30,000

QUOTE TERRENO		-49,576		49,300		-49,299	
DIST. PARZIALI TERRENO			20,000		20,000		
DIST. PROGR. TERRENO		-20,000		0,000		-20,000	
QUOTE STRATO SUP.			49,447 49,418 48,918 48,918 48,918 49,418 1,500 49,320 1,349 50,220 1,360 49,927 50,247 50,247 50,147 49,927 50,217	50,444	50,672 50,522 50,742 50,842 50,522 50,842 50,815	49,299 49,299 48,799 48,799 49,299 49,299 49,299	
DIST. PARZIALI STRATO SUP.			0,750 0,500 0,750 1,500 1,349 1,360 1,000 3,250	3,250	1,000 1,350 2,272	1,500 0,750 0,500 0,750 1,000	
DIST. PROGR. STRATO SUP.		-10,641 -10,598 -9,849 -9,349 -8,599	-7,099 -5,750	-4,400 -4,300 -4,250 -3,250	0,000	-3,250 -4,250 -4,400 -5,750	-8,022 -9,522 -10,272 -10,772 -11,522 -12,522 -12,522

SCAVI E BONIFICHE	
STERRO	0,026 m ²
SCOTICO	2,254 m ²
BONIFICA	5,701 m ²
FOSSO	2,111 m ²
RILEVATI	
RILEVATO	9,135 m ²
TERRENO VEGETALE	7,774 m
SOVRASTRUTTURA STRADALE	
STRATO DI USURA	8,500 m
STRATO DI BINDER	8,500 m
STRATO DI BASE	8,500 m
STRATO DI MISTO CEMENTATO	2,314 m ²
STRATO DI FONDAZIONE	2,435 m ²
MANUFATTI	
CORDOLO	0,091 m ²

SEZIONE N.: 15
 QT. PROGETTO: 50,691
 DIST. PROG.: 272,638
 DIST. PREC.: 12,638
 DIST. SUCC.: 27,362



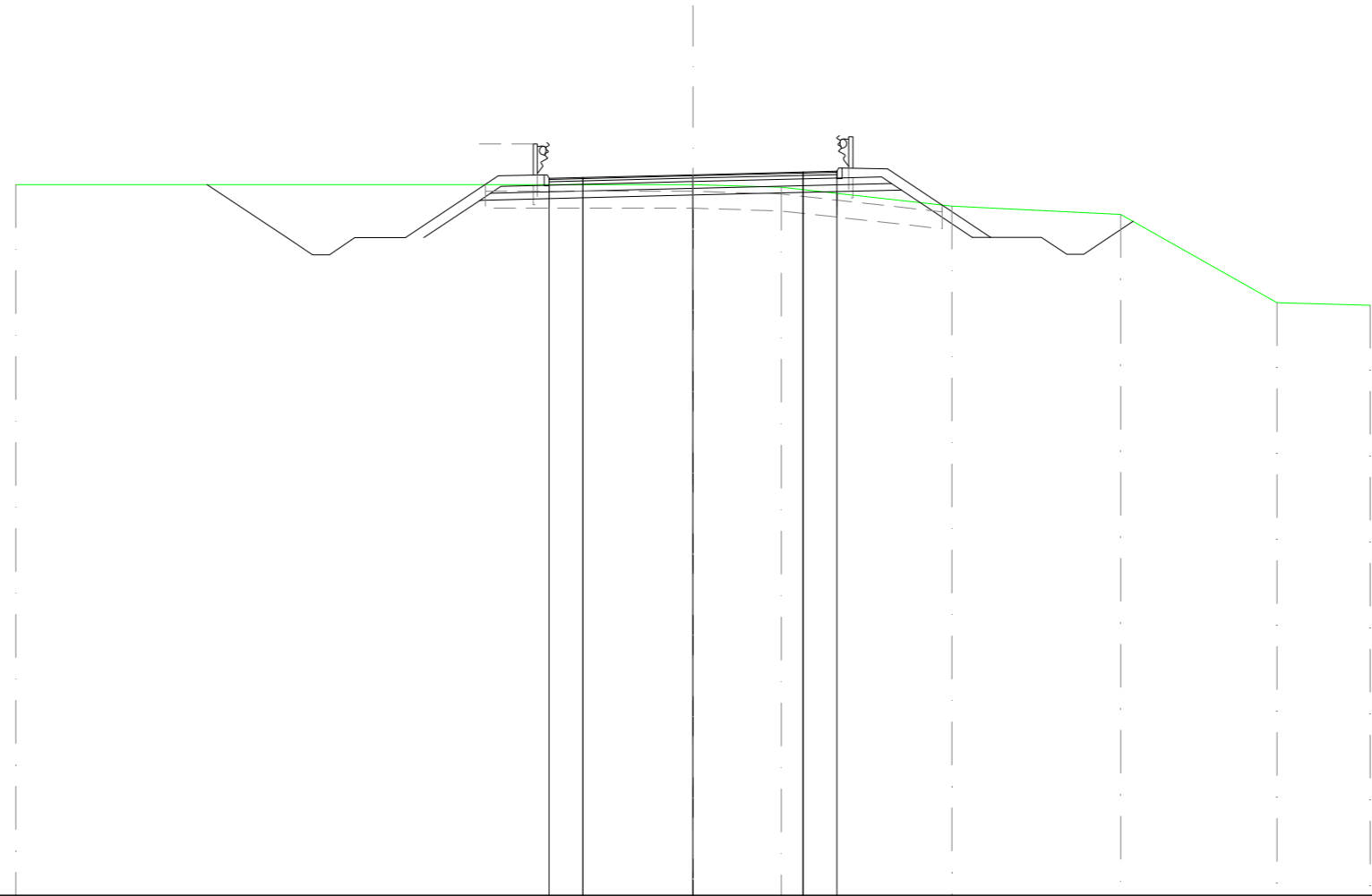
SCALA 1:200

QT.RIF. 30,000

QUOTE TERRENO		49,778		49,393		49,350	
DIST. PARZIALI TERRENO		20,000		20,000			
DIST. PROGR. TERRENO		-20,000		0,000		-20,000	
QUOTE STRATO SUP.		49,612 49,337 48,837 48,837 49,337	1,500 1,693	50,466 50,173 50,493 50,493 50,173 50,463	50,691	50,918 50,768 50,988 51,088 50,768 51,061	49,376 49,376 48,876 48,876 49,376 49,376 49,366
DIST. PARZIALI STRATO SUP.			0,750 0,500 0,750 1,500	1,360 1,000 3,250	3,250	1,000 1,350 2,527	1,500 0,750 0,500 0,750 1,000
DIST. PROGR. STRATO SUP.		-11,355 -10,943 -10,193 -8,693 -8,943	-7,443	-5,750 -4,400 -4,300 -4,250 -3,250	0,000	-3,250 -4,250 -4,300 -4,400 -5,750	-8,277 -9,777 -10,527 -11,027 -11,776 -12,776 -12,791

SCAVI E BONIFICHE	
STERRO	6,024 m ²
SCOTICO	0,763 m ²
BONIFICA	5,452 m ²
FOSSO	11,620 m ²
RILEVATI	
RILEVATO	0,443 m ²
TERRENO VEGETALE	9,646 m
SOVRASTRUTTURA STRADALE	
STRATO DI USURA	8,500 m
STRATO DI BINDER	8,500 m
STRATO DI BASE	8,500 m
STRATO DI MISTO CEMENTATO	2,309 m ²
STRATO DI FONDAZIONE	2,429 m ²
MANUFATTI	
CORDOLO	0,091 m ²

SEZIONE N.: 18
 QT. PROGETTO: 51,288
 DIST.PROG.: 340,000
 DIST.PREC.: 16,127
 DIST.SUCC.: 20,000



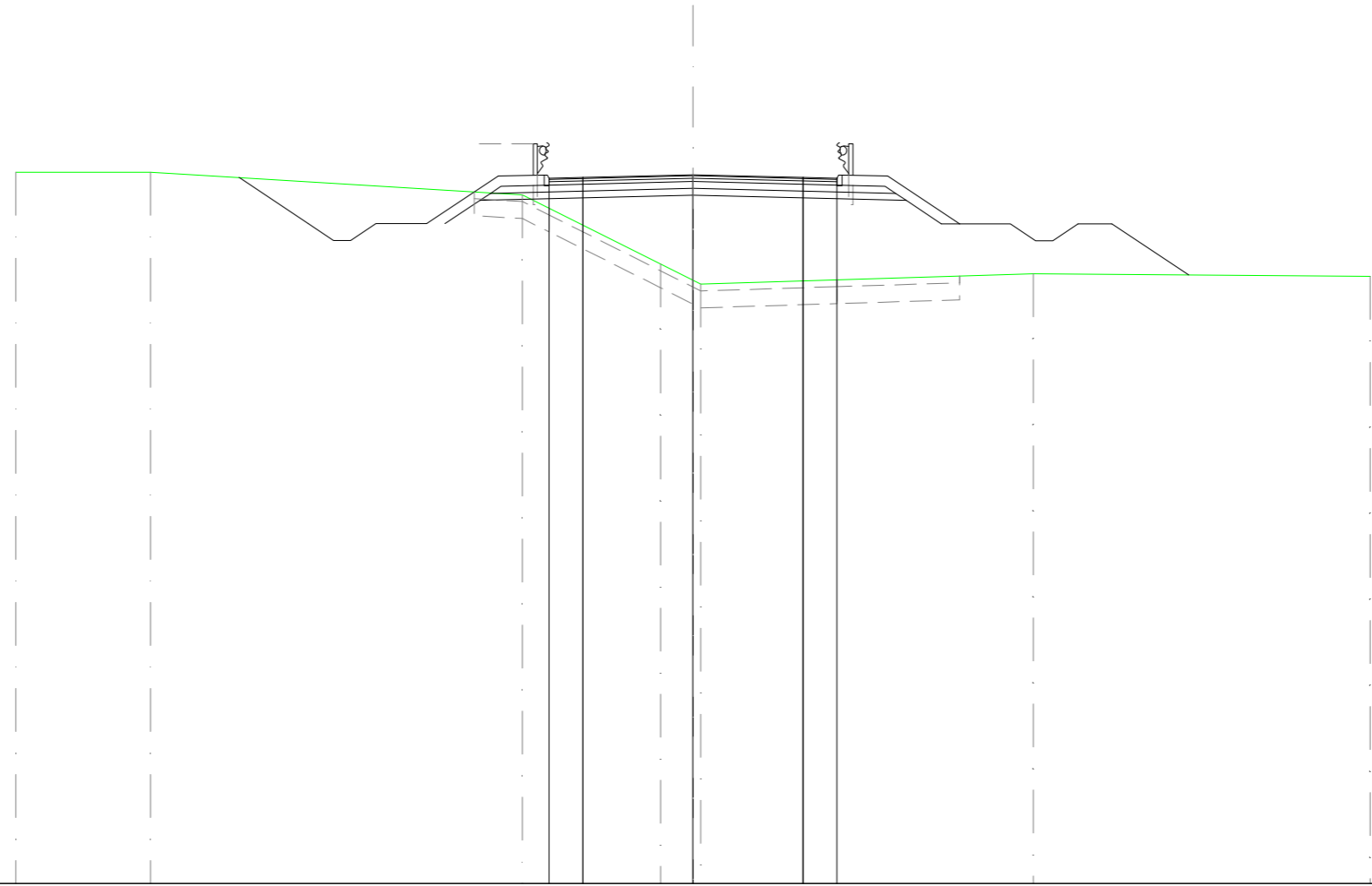
SCALA 1:200

QT.RIF. 30,000

QUOTE TERRENO		51,000				51,000	50,918		50,361		50,115		47,511	47,429																
DIST. PARZIALI TERRENO			20,000				2,602	5,044	4,980		4,617		2,758																	
DIST. Progr. TERRENO		-20,000				0,000	-2,602		-7,646		-12,626		-17,242	-20,000																
QUOTE STRATO SUP.			51,000	49,426	48,926	48,926	49,426	49,426	51,255	50,962	51,282	51,182	50,962	51,207	51,288	51,366	51,170	51,390	51,490	51,170	51,490	51,463	49,438	49,438	48,938	48,938	49,438	49,909		
DIST. PARZIALI STRATO SUP.			2,360	0,750	0,500	0,750	1,500	2,742	1,360	1,000	3,250	3,250	1,000	1,350	3,037	1,500	0,750	0,500	0,750	0,706										
DIST. Progr. STRATO SUP.		-14,351	-11,991	-11,242	-10,742	-9,992	-8,492	-5,750	-4,400	-4,300	-4,250	-3,250	0,000	-3,250	-4,250	-4,400	-5,750	-8,787	-10,287	-11,036	-11,536	-12,286	-12,991							

SCAVI E BONIFICHE	
STERRO	0,888 m ²
SCOTICO	2,591 m ²
BONIFICA	7,137 m ²
FOSSO	5,850 m ²
RILEVATI	
RILEVATO	24,314 m ²
TERRENO VEGETALE	7,792 m
SOVRASTRUTTURA STRADALE	
STRATO DI USURA	8,500 m
STRATO DI BINDER	8,500 m
STRATO DI BASE	8,500 m
STRATO DI MISTO CEMENTATO	2,331 m ²
STRATO DI FONDAZIONE	2,456 m ²
MANUFATTI	
CORDOLO	0,091 m ²

SEZIONE N.: 20
 QT. PROGETTO: 50,922
 DIST. PROG.: 380,000
 DIST. PREC.: 20,000
 DIST. SUCC.: 20,000



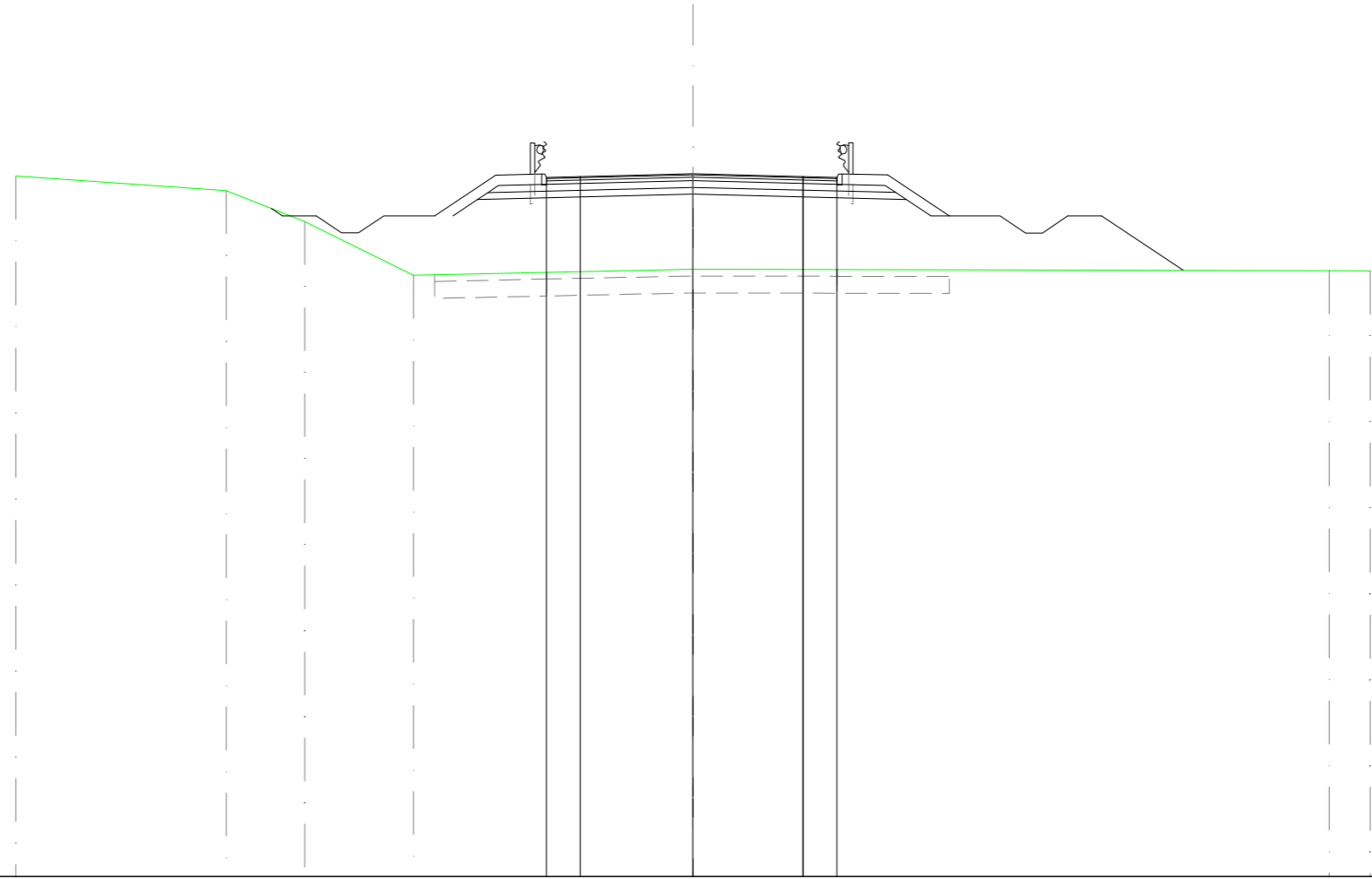
SCALA 1:200

QT.RIF. 30,000

QUOTE TERRENO			51,000		51,000			50,330		48,288	47,805	47,691			48,000			47,920																
DIST. PARZIALI TERRENO			3,975		10,984			4,083		0,988				9,823				9,952																
DIST. Progr. TERRENO			-20,000		-16,025			-5,041		-0,958	0,000	0,225			10,048			-20,000																
QUOTE STRATO SUP.					50,840		49,477	48,977	48,977	49,477		49,477		50,889	50,596	50,916	50,916	50,916	50,889	49,475	49,475	48,975	48,975	49,475	49,475	47,963								
DIST. PARZIALI STRATO SUP.					2,044		0,750	0,500	0,750	1,500		2,116		1,360	1,000	1,000	3,250		3,250		1,000	1,360	2,120	1,500	0,750	0,500	0,750	1,000	2,267					
DIST. Progr. STRATO SUP.					-13,409		-11,365	-10,616	-10,116	-9,366		-7,866		-5,750	-4,400	-4,300	-4,250	-3,250		0,000		-3,250	4,250	4,300	4,400	5,750		-7,870	-9,370	-10,119	-10,619	-11,369	-12,369	-14,635

SCAVI E BONIFICHE	
SCOTICO	3,040 m ²
BONIFICA	7,599 m ²
FOSSO	0,025 m ²
RILEVATI	
RILEVATO	31,124 m ²
TERRENO VEGETALE	7,054 m
SOVRASTRUTTURA STRADALE	
STRATO DI USURA	8,577 m
STRATO DI BINDER	8,577 m
STRATO DI BASE	8,577 m
STRATO DI MISTO CEMENTATO	2,346 m ²
STRATO DI FONDAZIONE	2,471 m ²
MANUFATTI	
CORDOLO	0,091 m ²

SEZIONE N.: 21
 QT. PROGETTO: 50,739
 DIST.PROG.: 400,000
 DIST.PREC.: 20,000
 DIST.SUCC.: 20,000



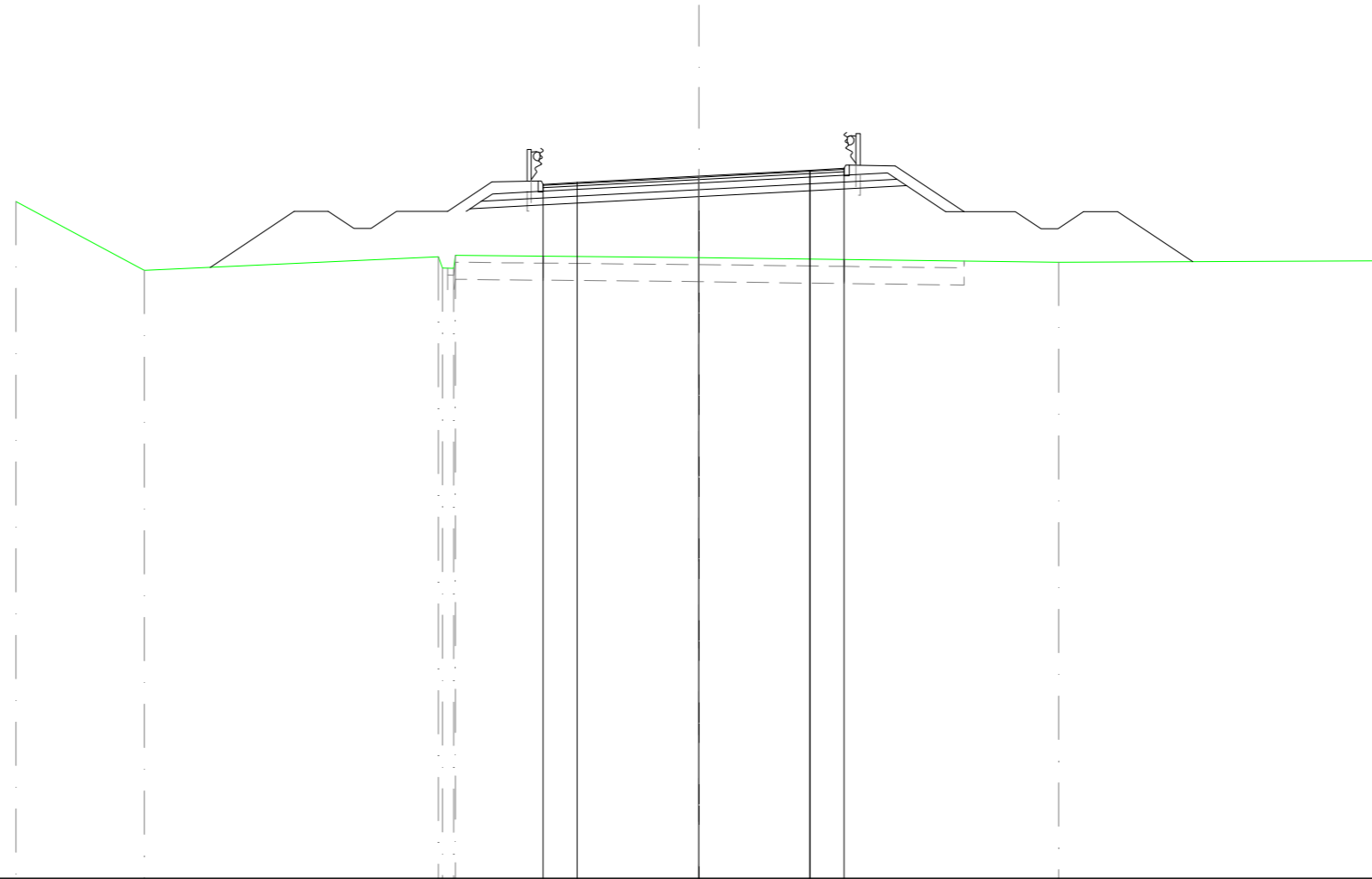
SCALA 1:200

QT.RIF. 30,000

QUOTE TERRENO	50,674	50,242	49,326	47,749	47,924	47,885	47,872							
DIST. PARZIALI TERRENO	6,216	2,321	3,206	8,257	18,787	1,213								
DIST. Progr. TERRENO	-20,000	-13,784	-11,462	-8,257	0,000	18,787	20,000							
QUOTE STRATO SUP.		49,720 49,500	49,500 49,000 49,000 49,500	49,500	50,704	50,411 50,731 50,631 50,411 50,656	50,739	50,658 50,413 50,633 50,733 50,413 50,733 50,706	49,493 49,493 48,993 48,993 49,493 49,493	47,994				
DIST. PARZIALI STRATO SUP.		1,000	0,750 0,500 0,750	1,500	1,804	1,350	1,000	1,350	1,817	1,500	0,750 0,500 0,750	1,000	2,398	
DIST. Progr. STRATO SUP.		-12,460 -12,130	-11,130 -10,381 -9,881	-9,131	-7,631	-5,827	-4,477 -4,377 -4,327 -3,327	0,000	-3,250	-7,567	-9,067 -9,817 -10,317	-11,066	-12,066	-14,465

SCAVI E BONIFICHE	
SCOTICO	3,024 m ²
BONIFICA	7,560 m ²
RILEVATI	
RILEVATO	25,699 m ²
TERRENO VEGETALE	6,676 m
SOVRASTRUTTURA STRADALE	
STRATO DI USURA	8,813 m
STRATO DI BINDER	8,813 m
STRATO DI BASE	8,813 m
STRATO DI MISTO CEMENTATO	2,374 m ²
STRATO DI FONDAZIONE	2,495 m ²
MANUFATTI	
CORDOLO	0,091 m ²

SEZIONE N.: 22
 QT. PROGETTO: 50,556
 DIST. PROG.: 420,000
 DIST. PREC.: 20,000
 DIST. SUCC.: 20,000



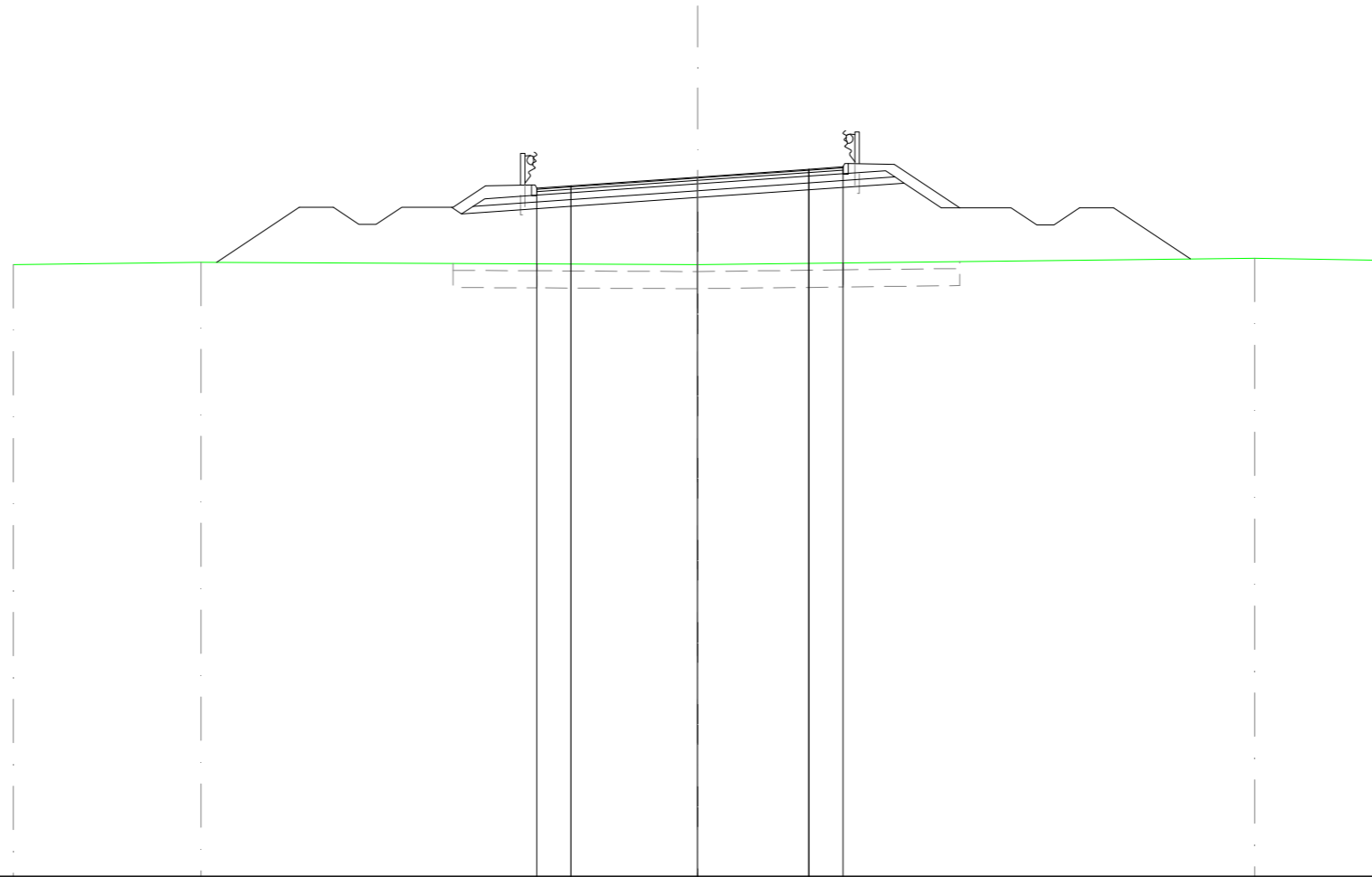
SCALA 1:200

QT.RIF. 30,000

QUOTE TERRENO		49,810	47,795		48,191	47,866	47,855	48,233		48,165		48,031		48,074																	
DIST. PARZIALI TERRENO		3,757	8,608		7,130					10,533		9,467																			
DIST. Progr. TERRENO		-20,000	-16,243		-7,634	-7,515	-7,185	-7,130		0,000		-10,533		-20,000																	
QUOTE STRATO SUP.			47,884	49,523	49,523	49,523	49,023	49,023	49,523	49,523	50,387	50,094	50,414	50,414	50,314	50,094	50,367	50,556	50,728	50,561	50,781	50,881	50,861	50,864	49,512	49,512	49,012	49,012	49,512	49,512	48,049
DIST. PARZIALI STRATO SUP.			2,457	1,000	0,750	0,500	0,750	1,500	1,295	1,350		1,000	3,563	3,250	1,000	1,350	2,012	1,500	0,750	0,500	0,750	1,000	2,194								
DIST. Progr. STRATO SUP.			-14,314	-11,857	-10,857	-10,107	-9,607	-8,858	-7,358	-6,063	-4,713	-4,613	-4,563	-3,563	0,000	3,250	4,250	4,300	4,400	5,750	7,762	9,262	10,012	10,512	11,261	12,261	14,455				

SCAVI E BONIFICHE	
SCOTICO	2,961 m²
BONIFICA	7,403 m²
RILEVATI	
RILEVATO	28,088 m²
TERRENO VEGETALE	6,133 m
SOVRASTRUTTURA STRADALE	
STRATO DI USURA	8,950 m
STRATO DI BINDER	8,950 m
STRATO DI BASE	8,950 m
STRATO DI MISTO CEMENTATO	2,404 m²
STRATO DI FONDAZIONE	2,525 m²
MANUFATTI	
CORDOLO	0,091 m²

SEZIONE N.: 23
 QT. PROGETTO: 50,433
 DIST.PROG.: 440,000
 DIST.PREC.: 20,000
 DIST.SUCC.: 20,000



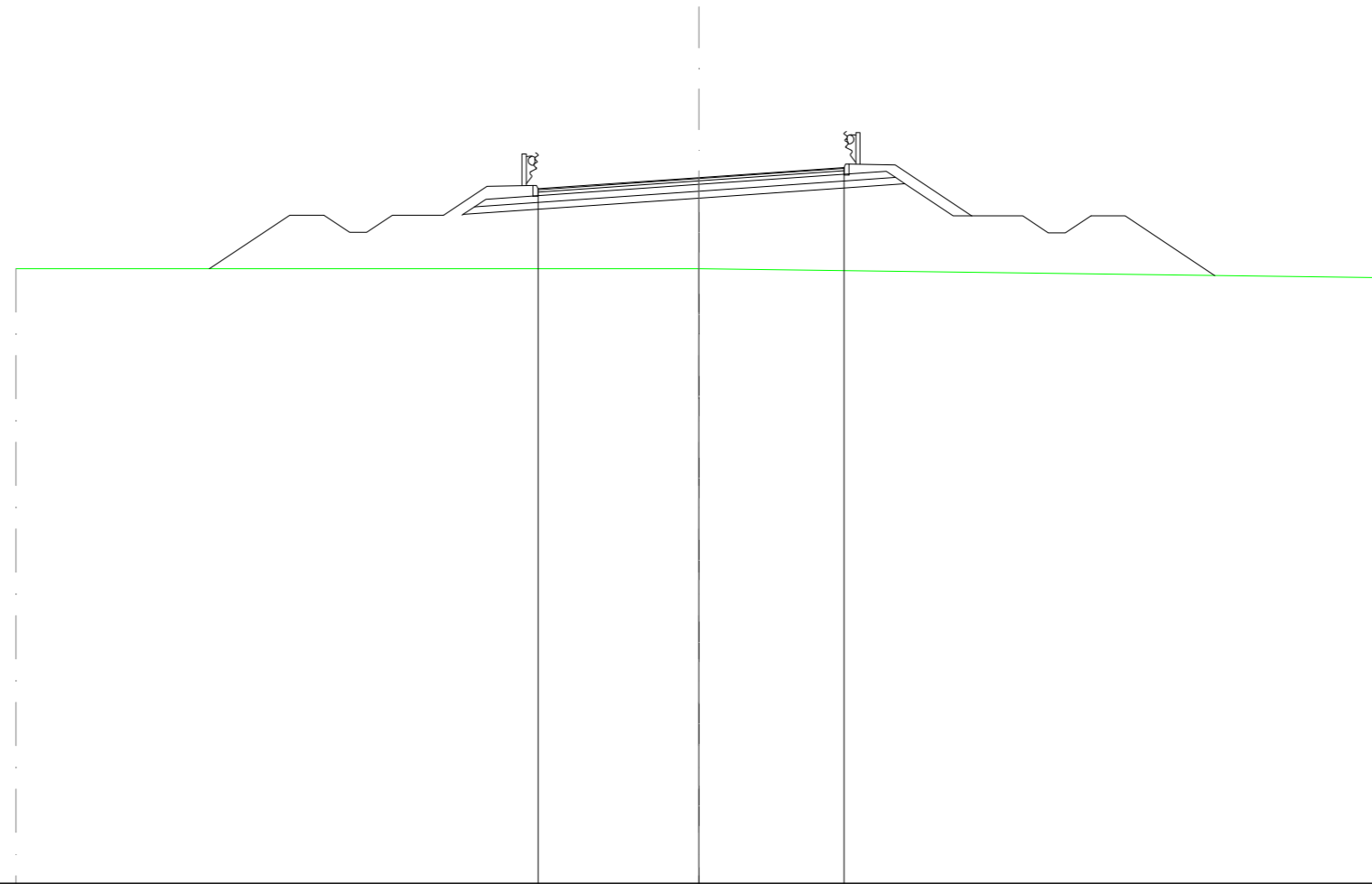
SCALA 1:200

QT.RIF. 30,000

QUOTE TERRENO			47,870		47,938				47,870			48,059		48,000																				
DIST. PARZIALI TERRENO			5,485		14,515				16,278			3,722																						
DIST. PROGR. TERRENO			-20,000		-14,515				0,000			-16,278		-20,000																				
QUOTE STRATO SUP.					47,936		49,546	49,546	49,046	49,046	49,546	49,546	50,177	49,884	50,204	50,104	49,984	50,174	50,433	50,661	50,511	50,731	50,831	50,511	50,831	49,531	49,531	49,031	49,031	49,031	49,531	49,531	48,037	
DIST. PARZIALI STRATO SUP.					2,413		1,000	0,750	0,500	0,750	1,500	0,947	1,350	1,000	3,700		3,250	1,000	1,350	1,909	1,500	0,750	0,500	0,750	1,000	2,239								
DIST. PROGR. STRATO SUP.					-14,059		-11,646	-10,646	-9,896	-9,396	-8,647	-7,147	-6,200	-4,850	-4,750	-4,700	-3,700		-3,250	-4,250	-4,300	-4,400	-5,750	-7,659	-9,159	-9,908	-10,408	-11,158	-12,158	-14,397				

RILEVATI	
RILEVATO	30,529 m ²
SOVRASTRUTTURA STRADALE	
STRATO DI USURA	8,953 m
STRATO DI BINDER	8,953 m
STRATO DI BASE	8,953 m
STRATO DI MISTO CEMENTATO	2,405 m ²
STRATO DI FONDAZIONE	2,526 m ²
MANUFATTI	
CORDOLO	0,091 m ²

SEZIONE N.: 24
 QT. PROGETTO: 50,669
 DIST.PROG.: 460,000
 DIST.PREC.: 20,000
 DIST.SUCC.: 22,477



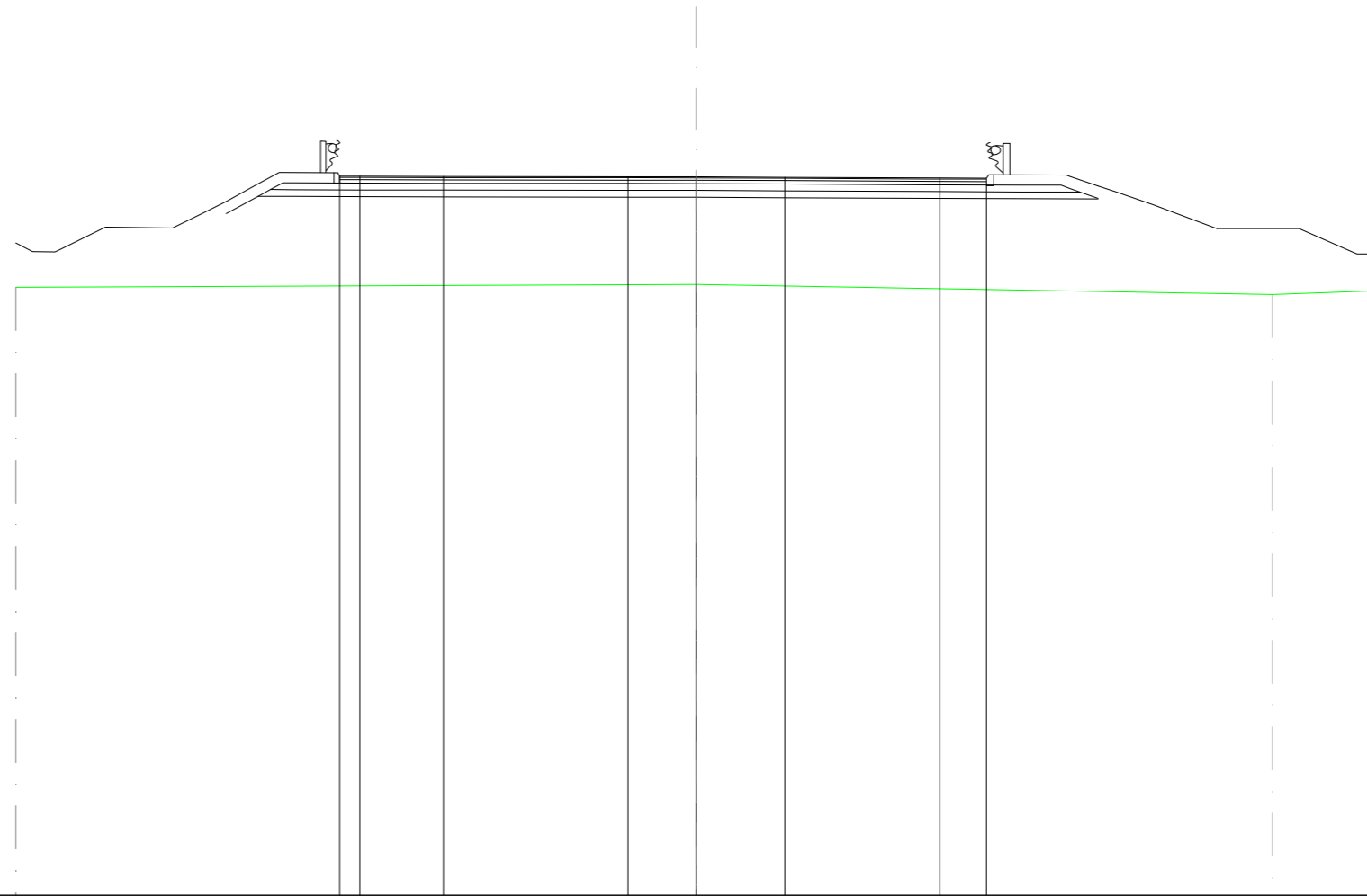
SCALA 1:200

QT.RIF. 30,000

QUOTE TERRENO		48,000		48,000		47,735																	
DIST. PARZIALI TERRENO		20,000			20,000																		
DIST. PROGR. TERRENO		-20,000		0,000		-20,000																	
QUOTE STRATO SUP.		48,000	49,569	49,569	50,121	50,441	50,441	50,121	50,341	50,669	50,746	50,966	51,066	50,746	50,966	49,549	49,549	49,049	49,049	49,549	49,549	47,800	
DIST. PARZIALI STRATO SUP.		2,354	1,001	0,750	0,500	0,750	1,501	2,620	4,709	4,244	3,584	1,500	0,750	0,500	0,750	1,000	2,623						
DIST. PROGR. STRATO SUP.		-14,337	-11,983	-10,982	-10,232	-9,731	-8,981	-7,480	-4,859	-4,759	-4,709	0,000	4,244	4,294	4,384	-7,978	-9,478	-10,228	-10,728	-11,477	-12,477	-15,100	

RILEVATI	
RILEVATO	66,866 m ²
SOVRASTRUTTURA STRADALE	
STRATO DI USURA	19,001 m
STRATO DI BINDER	19,001 m
STRATO DI BASE	19,001 m
STRATO DI MISTO CEMENTATO	4,664 m ²
STRATO DI FONDAZIONE	4,852 m ²
MANUFATTI	
CORDOLO	0,119 m ²

SEZIONE N.: 25
 QT. PROGETTO: 51,121
 DIST.PROG.: 482,477
 DIST.PREC.: 22,477



SCALA 1:200

QT.RIF. 30,000

QUOTE TERRENO		47,874		47,961		47,660	47,767
DIST. PARZIALI TERRENO			20,000		16,928		3,072
DIST. PROGR. TERRENO		-20,000		0,000		16,928	-20,000
QUOTE STRATO SUP.			51,243 50,923 51,241 50,920 51,140 51,138 51,132		51,125 51,121 51,109		51,087 50,861 51,081 51,182 51,184 50,864
DIST. PARZIALI STRATO SUP.			0,587 2,458	5,428	2,008 2,601	4,553	1,367
DIST. PROGR. STRATO SUP.			-10,658 -10,540 -10,460 -9,894	-7,436	-2,008 0,000	-2,601	-7,154 8,521 8,592 8,736