STRALCIO PLANIMETRIA TIPO
SCALA 1/50



SEZIONE TIPOLOGICA AA
SCALA 1/50

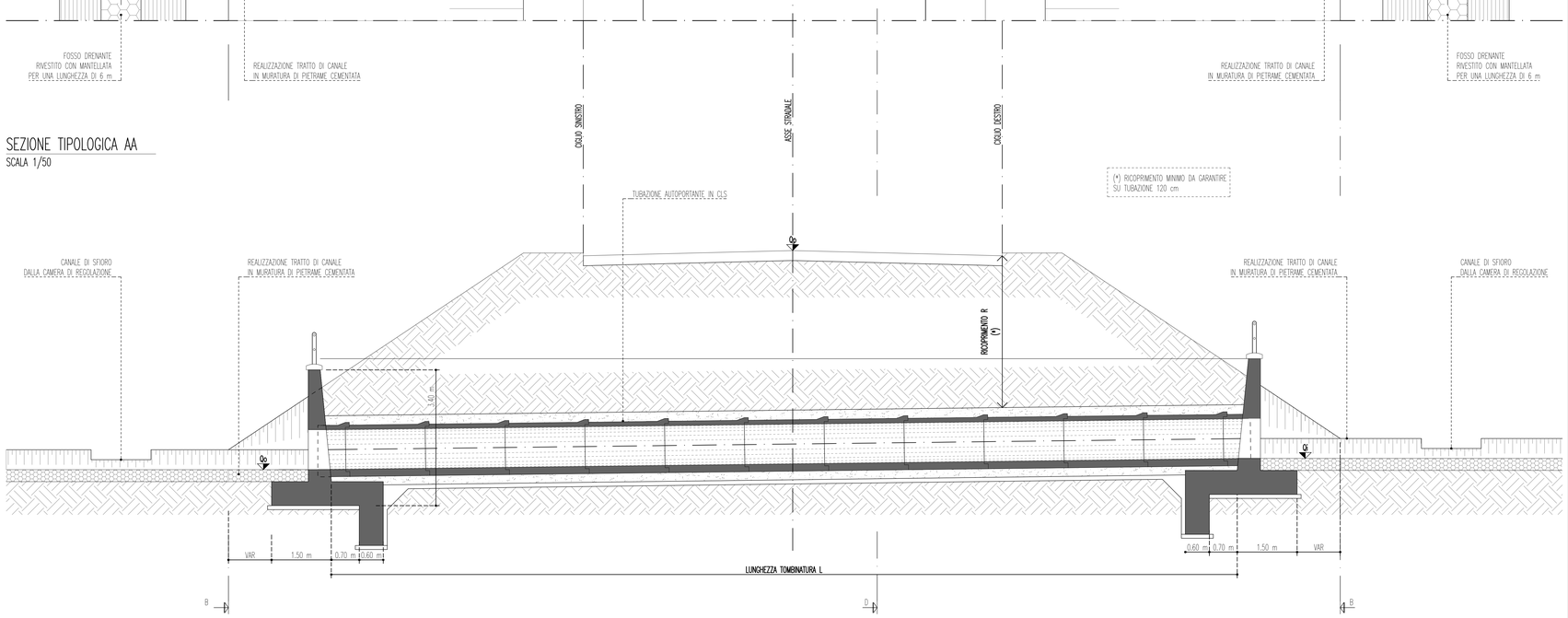

SEZIONE BB (PROSPETTO)
SCALA 1/50

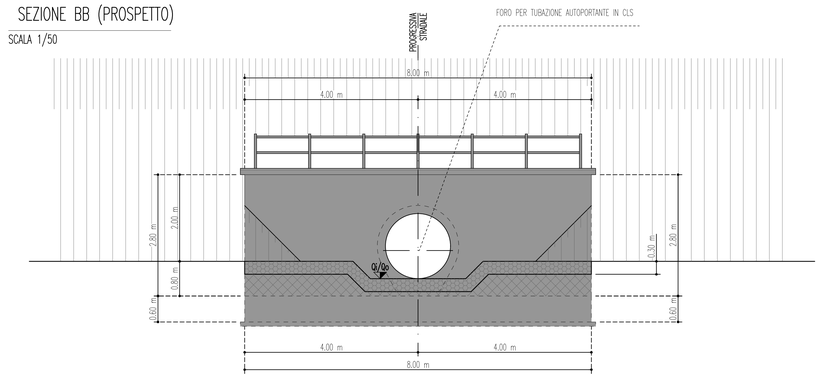

SEZIONE CC (TESTATA)
SCALA 1/25

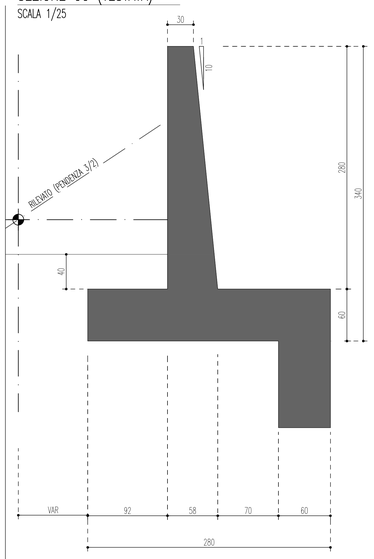

SEZIONE AA (TESTATA)
SCALA 1/25

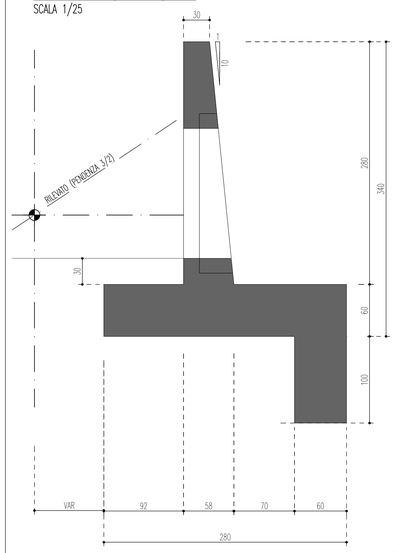

DETTAGLIO – SOMMITÀ MURO
SCALA 1/10

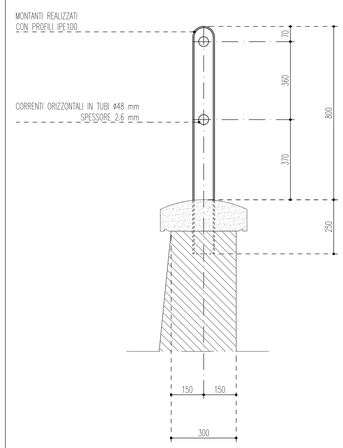

NOTA BENE: QUOTE IN mm

SOTTOVIA SCATOLARI E MURI DI SOSTEGNO – CLS E ACCIAIO

GETTO DI PULIZIA E LIVELLAMENTO
- CONFORME ALLA EN 206–1:2006
  CONGLOMERATO CEMENTIZIO PER MAGRONE E/O OPERE DI SOTTOFONDAZIONE CON CEMENTO: 150 Kg/mc

CALCESTRUZZO PER FONDAZIONE ED ELEVAZIONE
- A PRESTAZIONE GARANTITA CONFORME ALLA UNI EN 206–1:2006
- CLASSE DI RESISTENZA MINIMA A COMPRESSIONE: C 30/37
- CLASSE DI CONSISTENZA SLUMP: S4
- CLASSE DI ESPOSIZIONE: XC3
- DIMENSIONE MASSIMA DEGLI AGGREGATI: Dmax 25
- COPRIFERRO MINIMO (Cmin): 35 mm – Tolleranza –0 +10 mm

ACCIAIO PER ARMATURE ORDINARIE E PER RETE ELETTRO SALDATA
- B450C secondo DM 17/01/18 controllato in stabilimento, saldabile.

INCIDENZE

- INCIDENZA ARMATURA ELEVAZIONE 60 Kg/mc
- INCIDENZA ARMATURA FONDAZIONE 65 Kg/mc

anas GRUPPO FS ITALIANE

Direzione Progettazione e Realizzazione Lavori

Variante alla SS12 da Buttapietra alla tangenziale SUD di Verona

PROGETTO DEFINITIVO — COD. VE29

PROGETTAZIONE: MANDATARIA: Sigeco Engineering — MANDANTE: Mo.Do. di Bertini S.r.l. Socio Unico — IDRO.STRADE s.r.l. — Barci Engineering — ARCHITECT'S UNION ENGINEERING S.r.l.
RAGGRUPPAMENTO
PROGETTISTI

IL RESPONSABILE DELL'INTEGRAZIONE DELLE PRESTAZIONI SPECIALISTICHE:
Ing. Antonino Alvaro – SIGECO ENGINEERING srl
Ordine Ingegneri Provincia di Cosenza n. A282

IL COORDINATORE PER LA SICUREZZA IN FASE DI PROGETTAZIONE:
Arch. Giuseppe Luciano – SIGECO ENGINEERING srl
Ordine Architetti Provincia di Reggio Calabria n. A2316

I GEOLOGI:
Dott. Geol. Domenico Cam?– SIGECO Eng. srl Ordine Geologi della Calabria n. 641
Dott. Geol. Francesco Molinaro – SIGECO Eng. srl Ordine Geologi della Calabria n. 1063

VISTO:IL RESPONSABILE DEL PROCEDIMENTO:
Ing. Antonio Marsella

PROTOCOLLO: DATA:

IL PROGETTISTA:
Arch. Giuseppe Luciano–SIGECO Eng. srl Ordine Architetti di Reggio Cal. n. A2316
Ing. Francesco Tucci – ERGSTRADE srl Ordine Ingegneri Cosenza n. A802
Ing. Carmine Guido – NO.DO. e Serv. srl Ordine Ingegneri Cosenza n. A1379
Ing. Sandro D'Agostino – Ordine Ingegneri Belluno n. A457
Ing. Antonio Barci – BARCI Eng. srl Ordine Ingegneri Cosenza n. A1003

GRUPPO DI PROGETTAZIONE:
Ing. Giovanni Costa – Steel Project Engineering – Ordine Ingegneri Livorno n. A1630
Arch. Alessandra Alvaro – SIGECO Eng. srl Ordine Architetti Cosenza n. A1490
Ing. Gaetano Zupo – SIGECO Eng. srl Ordine Ingegneri Cosenza n. A1385
Geom. Giuseppe Crispino – SIGECO Eng. srl Collegio Geometri Potenza n. 2296
Ing. Paolo Tucci – ERGSTRADE srl Ordine Ingegneri Cosenza n. A1488
Ing. Mario Perri – ERGSTRADE srl Ordine Ingegneri Cosenza n. A1784
Arch. Simona Tucci – ERGSTRADE srl Ordine Ingegneri Cosenza n. A1637
Ing. Roberto Scriviano – NO.DO. e Serv. srl Ordine Ingegneri Cosenza n. A2061
Ing. Emiliano Domestico– NO.DO. e Serv. srl Ordine Ingegneri Cosenza n. A3501
Geol. Carolina Simone – NO.DO. e Serv. srl Ordine Geologi della Calabria n. 700
Ing. Giorgio Barci – BARCI Eng. srl Ordine Ingegneri Prov. di Cosenza n. A3873
Dott.ssa Laura Casadei –Kora s.r.l.–Soc. es. Operatori abilitati Archeologia Prev. n. 2248

S.27 Muro d'ala OM01
Planimetria, Sezione e Prospetto

CODICE PROGETTO	NOME FILE	REV.	SCALA:
QO VE0029 D 2001	CODICE ELAB. T00OM01STRDI01_A	A	VARIE

REV.	DESCRIZIONE	DATA	SOCIETA'	REDATTO	VERIFICATO	APPROVATO
D						
C						
B						
A	PRIMA EMISSIONE	Dic. 2021	Sigeco Engineering	Ing. G. Zupo	Arch. G. Luciano	Ing. A. Alvaro