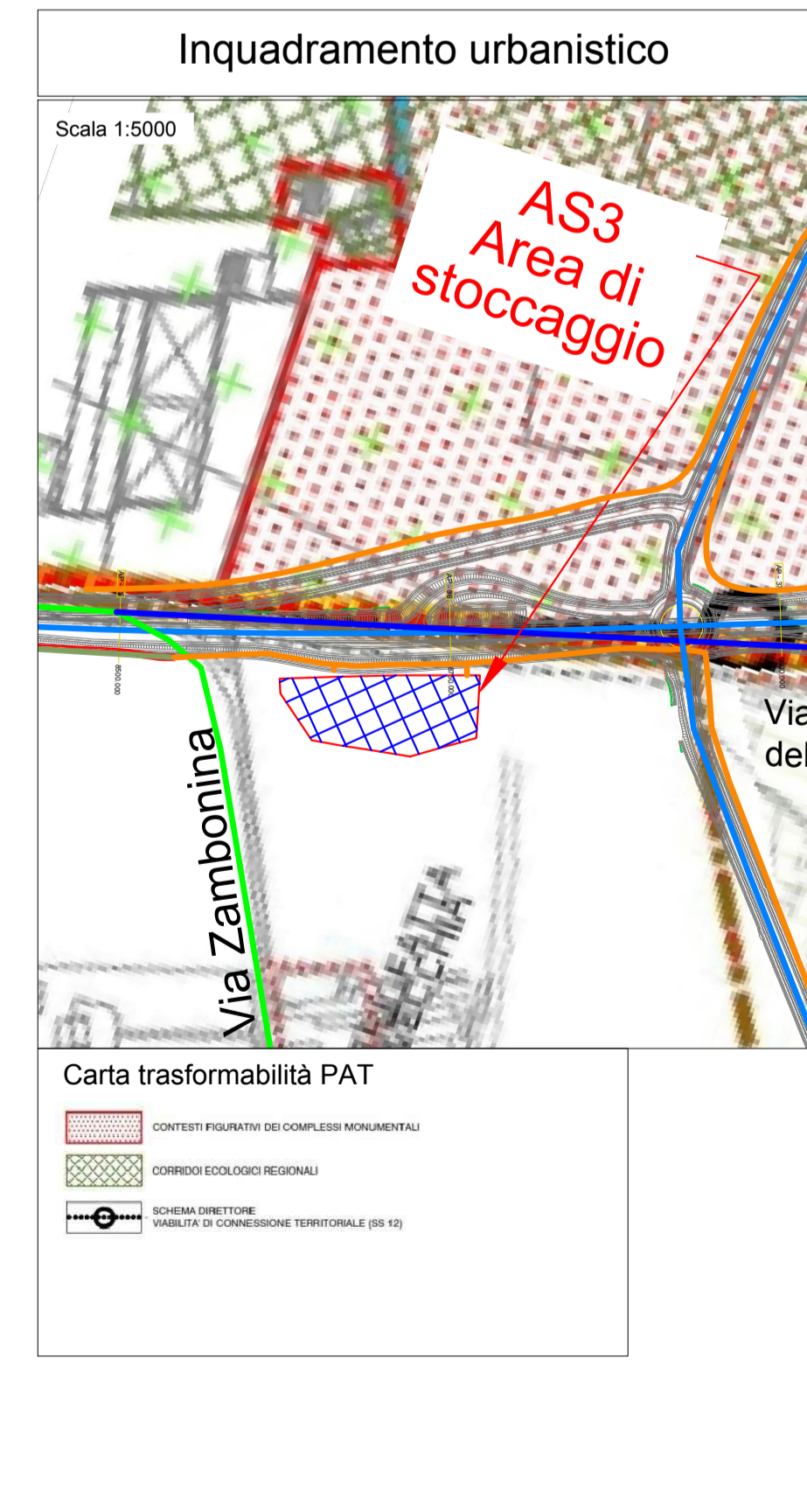
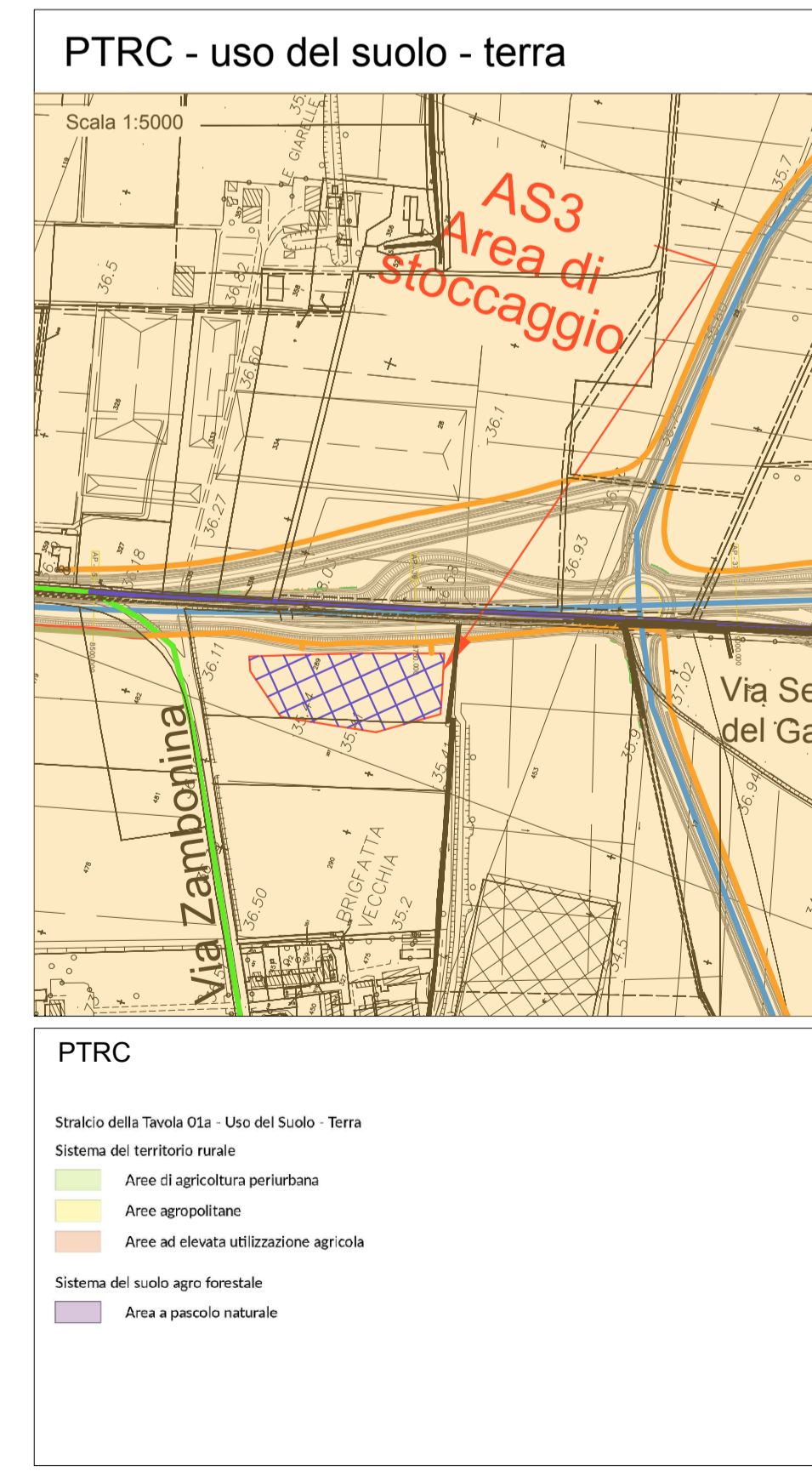
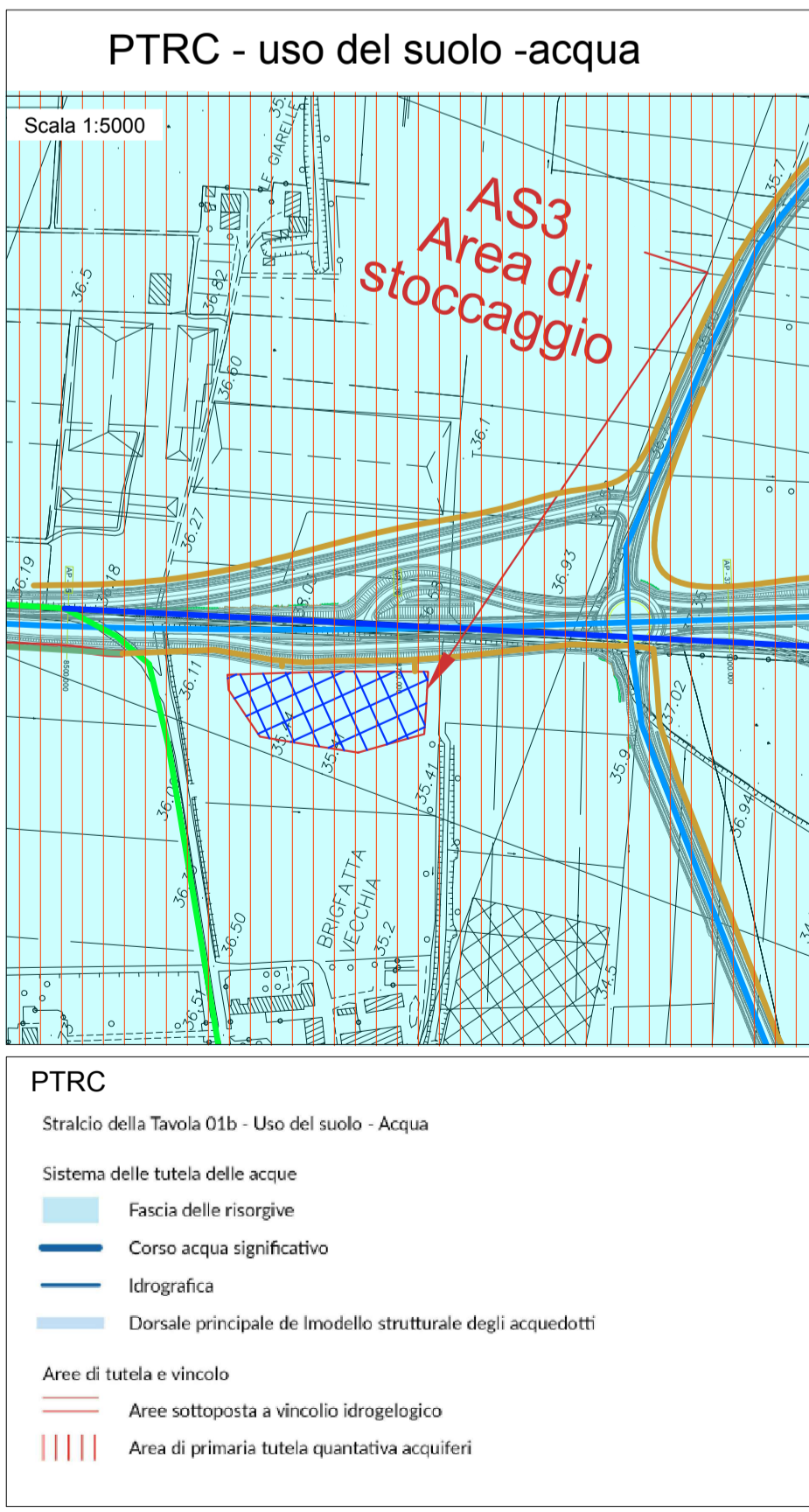
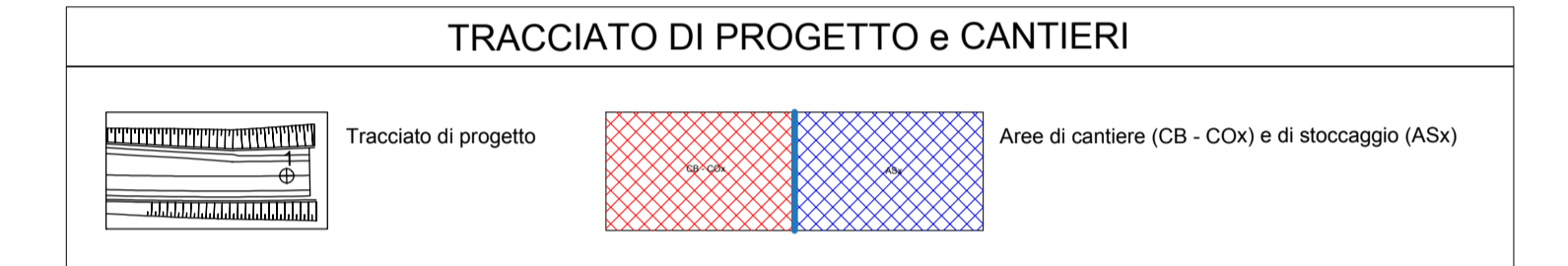
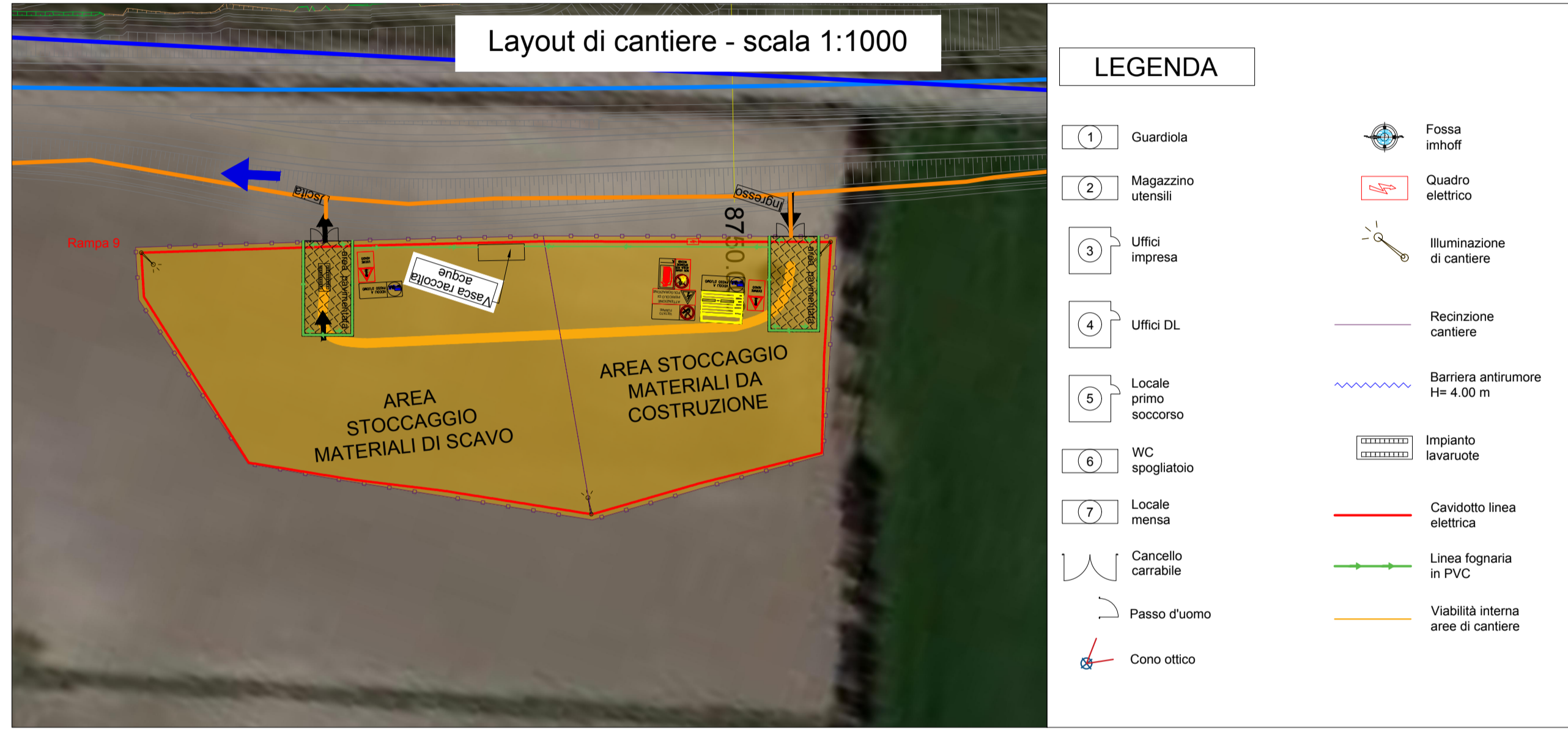
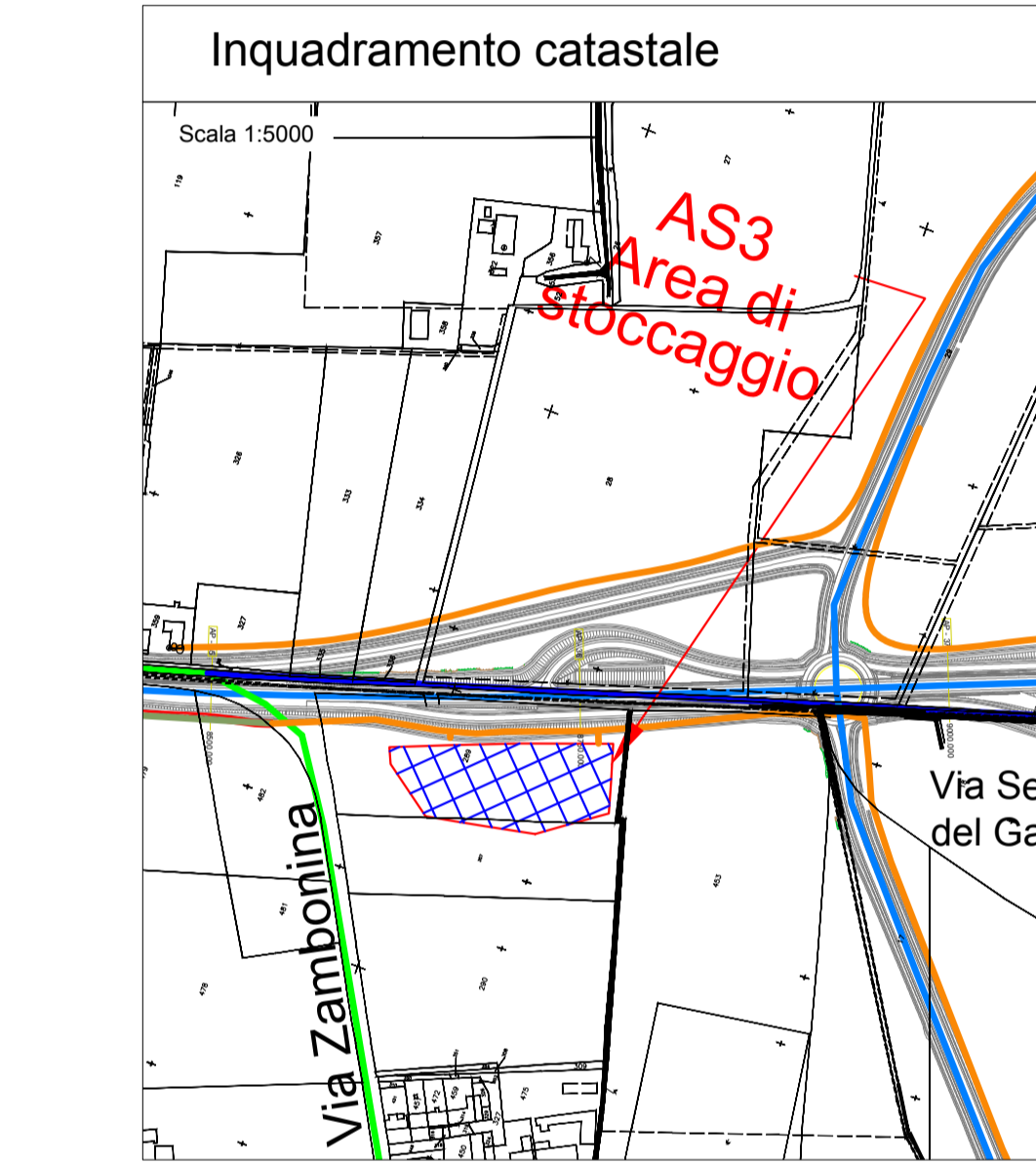
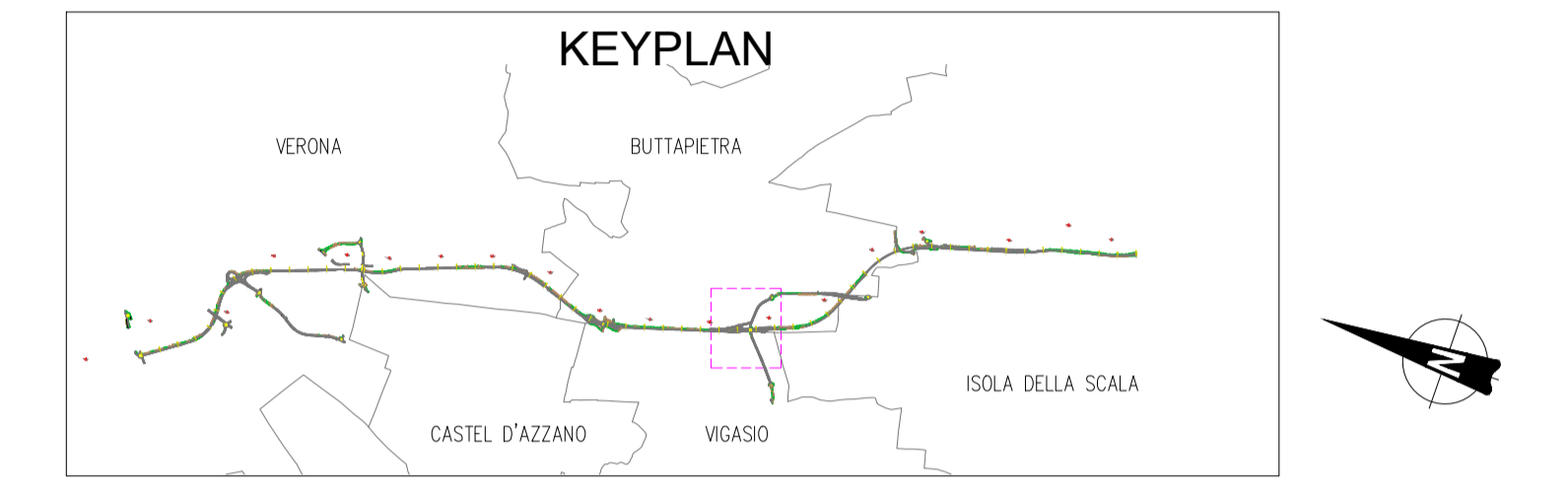
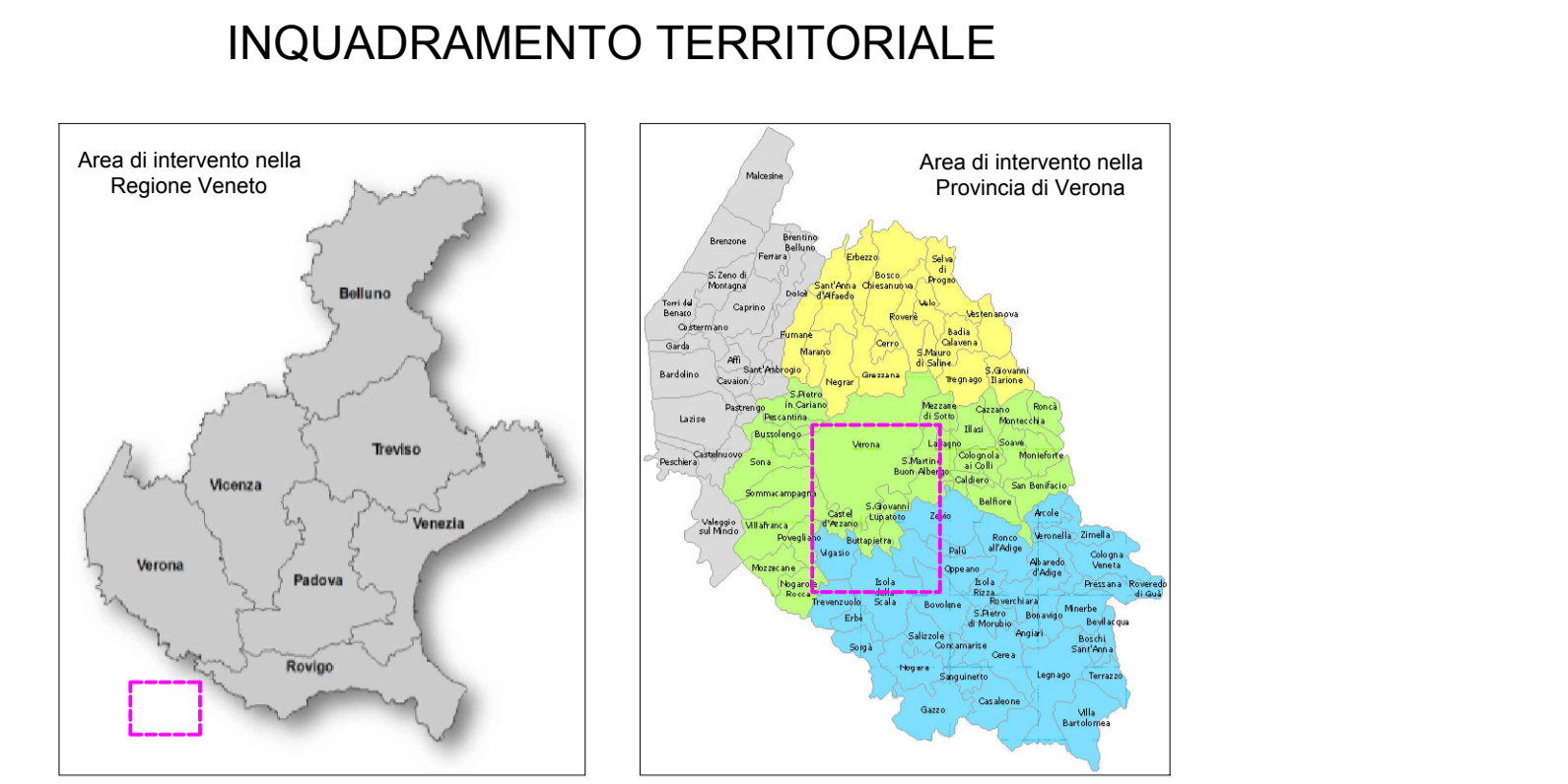


AS3 - area di stoccaggio

Comune	Buttapietra
Localizzazione	tra la Via Zambonina e Via Settimo del Galles
Accessi	dall'adiacente S.P.51A
Superficie	7.548mq
Uso attuale del suolo	Area ad elevata utilizzazione agricola - (Frutteti)
Destinazione urbanistica	Contesti figurativi dei complessi monumentali
Presenza vincoli	Area inserita nella fascia delle risorgive
Morfologia	Planeggiante
Tipologia di ripristino previsto	Ripristino del sito con terreno vegetale e semina appropriata
Dati catastali	Foglio 17, part. 289, 307



Sanas
GRUPPO FS ITALIANE

Direzione Progettazione e Realizzazione Lavori

Variante alla SS12 da Buttapietra alla tangenziale SUD di Verona

PROGETTO DEFINITIVO COD. VE29

PROGETTAZIONE: MANDATARIA: **Sanas** MANDANTI: No.Do. e Servizi s.r.l. Società di Ingegneria

RAGGRUPPAMENTO: **Sigeco Engineering** **IDRO.STRADE s.r.l.** **Barci Engineering**

PROGETTISTI: **Sigeco Engineering** **IDRO.STRADE s.r.l.** **Barci Engineering**

IL RESPONSABILE DELL'INTEGRAZIONE DELLE PRESTAZIONI SPECIALISTICHE:
Ing. Antonino Alvaro - SIGECO ENGINEERING srl
Ing. Francesco Molinaro - SIGECO Eng. srl Ordine Geologi della Calabria n. 1063

IL COORDINATORE PER LA SICUREZZA IN FASE DI PROGETTAZIONE:
Arch. Giuseppe Luciano - SIGECO ENGINEERING srl Ordine Architetti Provincia di Reggio Calabria n. A2316

I GEOLOGI:
Dott. Geol. Domenico Carrà - SIGECO Eng. srl Ordine Geologi della Calabria n. 641
Dott. Geol. Francesco Molinaro - SIGECO Eng. srl Ordine Geologi della Calabria n. 1063

VISTO: IL RESPONSABILE DEL PROCEDIMENTO:
Ing. Antonio Marsella

IL PROGETTISTA:
Arch. Giuseppe Luciano - SIGECO Eng. srl Ordine Architetti di Reggio Cal. n. A2316
Ing. Francesco Tucci - IDROSTRADE srl Ordine Ingegneri Caserta n. A522
Ing. Carmine Guido - N.O.D. e Serv. srl Ordine Ingegneri Caserta n. A1379
Ing. Sandro D'Agostini - Ordine Ingegneri Belluno n. A457
Ing. Antonio Barci - BARCI Eng. srl Ordine Ingegneri Caserta n. A1003

GRUPPO DI PROGETTAZIONE:
Ing. Giovanni Costa - Steel Project Engineering - Ordine Ingegneri Livorno n. A1632
Arch. Alessandra Alvaro - SIGECO Eng. srl Ordine Architetti Caserta n. A1490
Ing. Gaetano Zupo - SIGECO Eng. srl Ordine Ingegneri Caserta n. A3385
Geom. Giuseppe Orsolino - SIGECO Eng. srl Collegio Geometri Potenza n. 2296
Ing. Paolo Tucci - IDROSTRADE srl Ordine Ingegneri Caserta n. A5488
Ing. Maria Flori - IDROSTRADE srl Ordine Ingegneri Caserta n. A1384
Arch. Simona Tucci - IDROSTRADE srl Ordine Ingegneri Caserta n. A1637
Ing. Roberto Scivano - N.O.D. e Serv. srl Ordine Ingegneri Caserta n. A2061
Ing. Emiliano Domestico - N.O.D. e Serv. srl Ordine Ingegneri Caserta n. A5501
Geol. Carolina Simona - N.O.D. e Serv. srl Ordine Geologi della Calabria n. 230
Ing. Giorgia Barci - BARCI Eng. srl Ordine Ingegneri Prov. di Caserta n. A5873
Dott.ssa Laura Cassidoli - Kora s.r.l. - soc. di operatori abilitati Archeologia Prov. n. 2248

PROTOCOLLO: DATA:

CANTIERIZZAZIONE
Scheda area di stoccaggio AS3

CODICE PROGETTO	NO. FILE	REV.	SCALA:
00VE0029_02001	T00CA00CANS03_A	A	varie
CODICE ELAB.	T00CA00CANS03		
D			
C			
B			
A	prima emissione	Dicembre 2021	Idro.Strade Srl
REV.	DESCRIZIONE	DATA	SOCIETA'
			Ing. P. Tucci
			Ing. F. Tucci
			Ing. A. Alvaro
			Ing. P. Tucci
			Ing. F. Tucci
			Ing. A. Alvaro