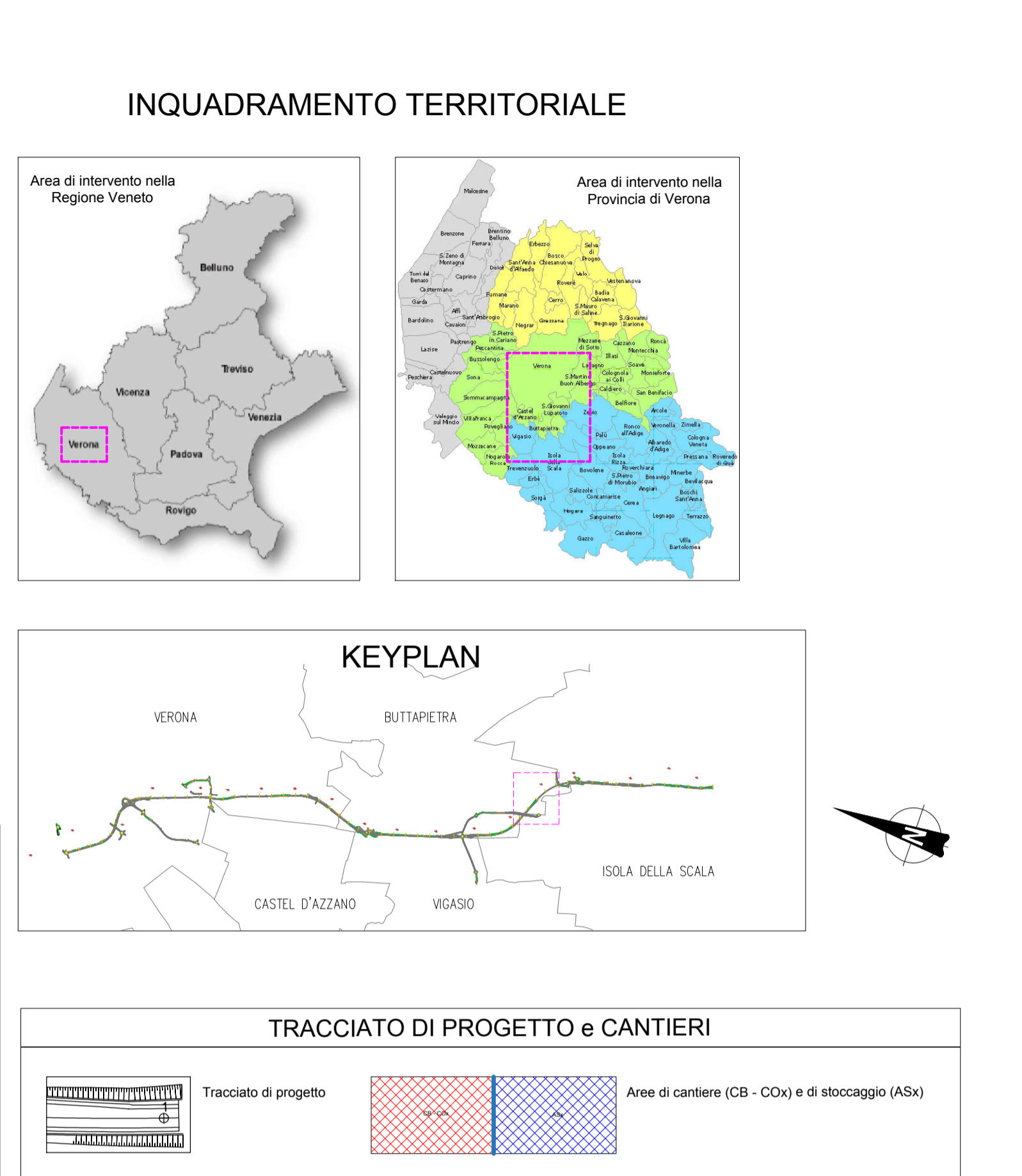
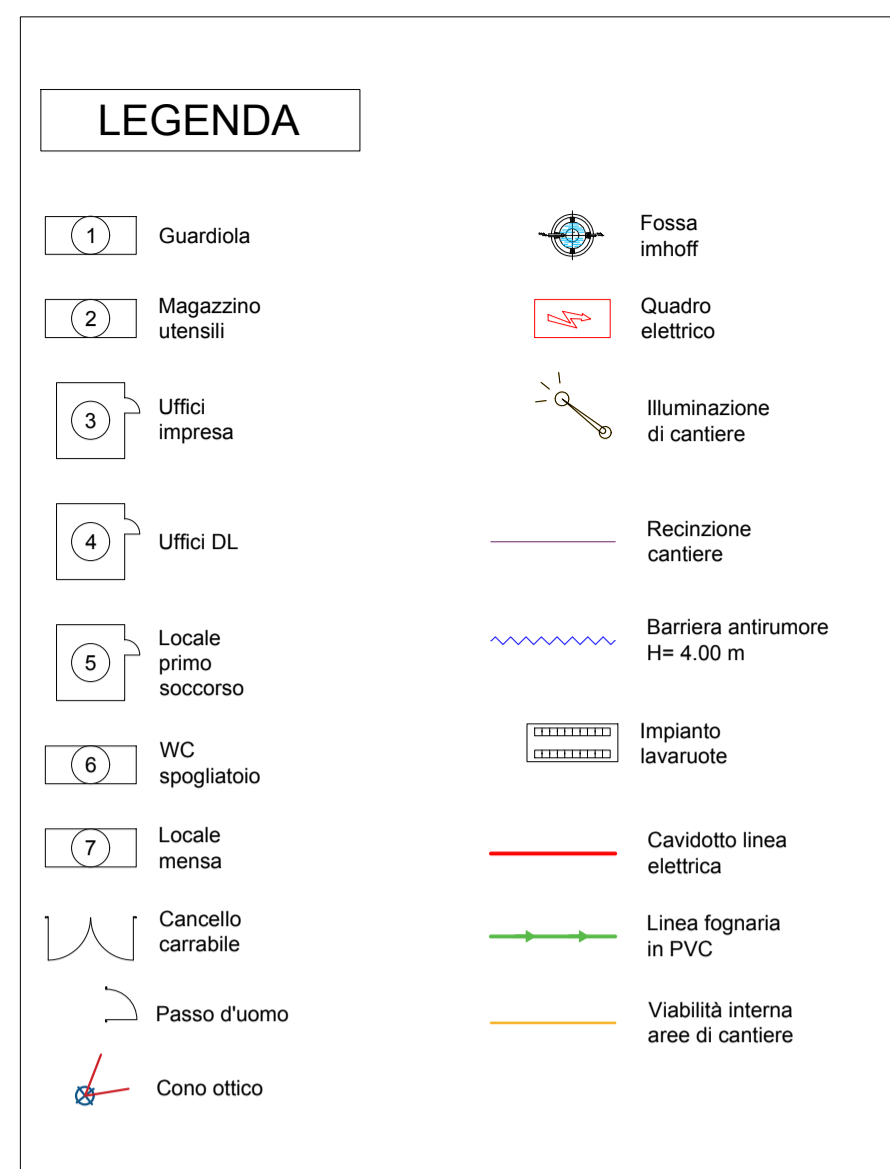
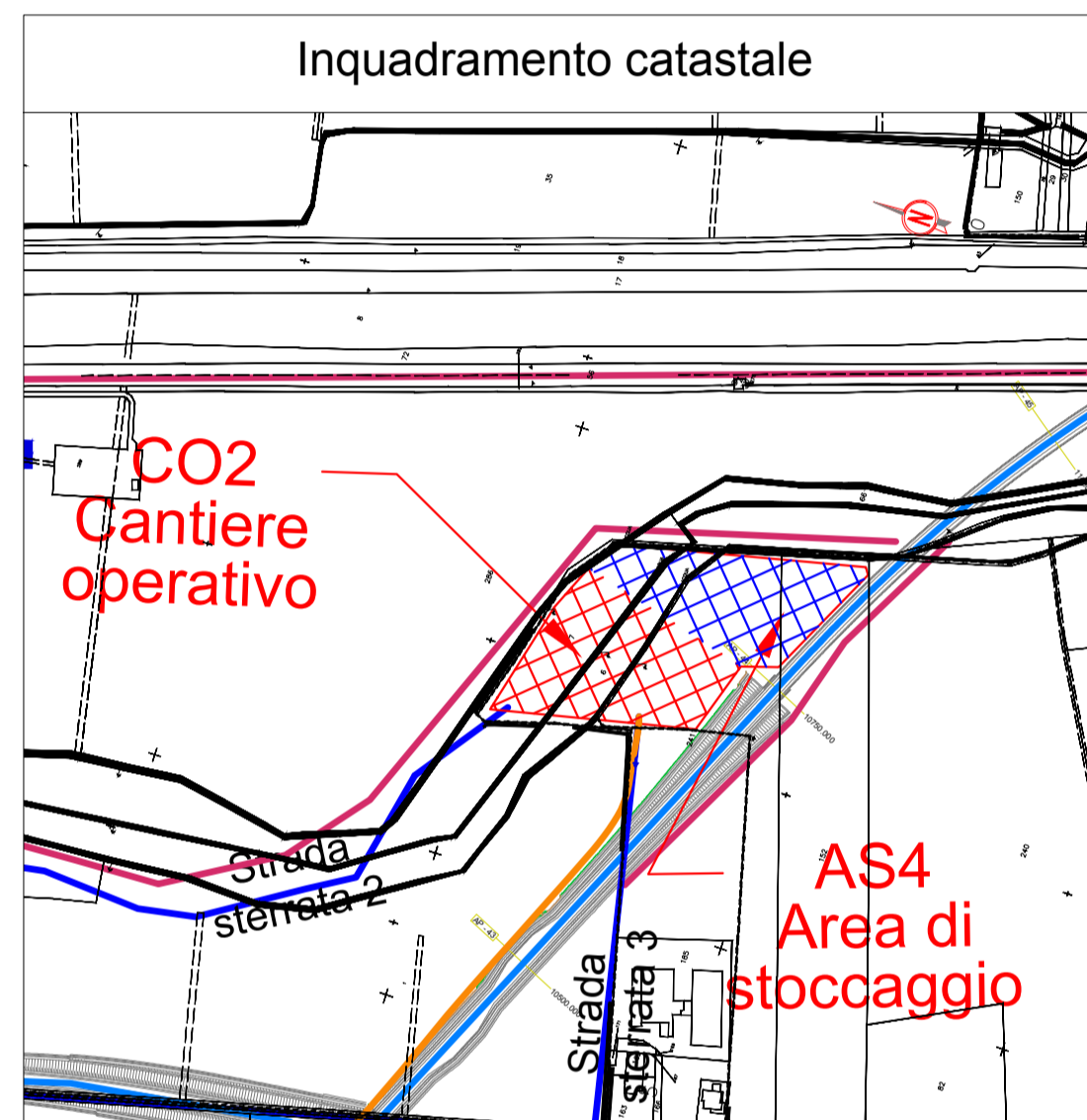


CO2 - cantiere operativo	
Comune	Isola della Scala e Buttapietra
Localizzazione	Tra la Via Cà bassa e la Via San Giorgio, confinante con il Fosso Piganzo
Accessi	Strade sterrate 2 e 3
Superficie	10.284 mq
Uso attuale del suolo	Area ad elevata utilizzazione agricola
Destinazione urbanistica	Ambito per l'istituzione del Parco Regionale Tartaro Tione
Presenza vincoli	Ambito per l'istituzione di parchi regionali Vincolo paesaggistico D.Lgs. 42/2004 - corsi d'acqua Fascia delle Risorgive
Morfologia	Pianeggiante
Tipologia di ripristino previsto	Ripristino del sito con terreno vegetale e semina appropriata
Dati catastali	Foglio 3- part. 241 (Isola della Scala), Foglio 17- part. 6.7 (Buttapietra)

AS4 - area di stoccaggio	
Comune	Isola della Scala e Buttapietra
Localizzazione	Tra la Via Cà bassa e la Via San Giorgio, confinante con il Fosso Piganzo
Accessi	Strade sterrate 2 e 3
Superficie	8.640 mq
Uso attuale del suolo	Area ad elevata utilizzazione agricola
Destinazione urbanistica	Ambito per l'istituzione del Parco Regionale Tartaro Tione
Presenza vincoli	Ambito per l'istituzione di parchi regionali Vincolo paesaggistico D.Lgs. 42/2004 - corsi d'acqua Fascia delle Risorgive
Morfologia	Pianeggiante
Tipologia di ripristino previsto	Ripristino del sito con terreno vegetale e semina appropriata
Dati catastali	Foglio 3- part. 241 (Isola della Scala), Foglio 17- part. 6.7 (Buttapietra)



Sanas
GRUPPO FS ITALIANE

Direzione Progettazione e Realizzazione Lavori

Variante alla SS12 da Buttapietra
alla tangenziale SUD di Verona

PROGETTO DEFINITIVO COD. VE29

PROGETTAZIONE:	MANDATARIA:	MANDANTI:	No.Do. e Servizi s.r.l. Società di Ingegneria
RAGGRUPPAMENTO:			
PROGETTISTI:			

IL RESPONSABILE DELL'INTEGRAZIONE DELLE PRESTAZIONI SPECIALISTICHE:
Ing. Antonino Alvaro - SIGECO ENGINEERING srl
Ing. Francesco Tucci - IDROSTRADE srl Ordine Ingegneri Caserta n. A522
Ing. Carmine Guido - N.O.D. e Serv. srl Ordine Ingegneri Caserta n. A1379
Ing. Sandro D'Agostini - Ordine Ingegneri Belluno n. A457

IL COORDINATORE PER LA SICUREZZA IN FASE DI PROGETTAZIONE:
Arch. Giuseppe Luciano - SIGECO ENGINEERING srl
Ordine Architetti Provincia di Reggio Calabria n. A2316

I GEOLOGI:
Ing. Giovanni Costa - Steel Project Engineering - Ordine Ingegneri Livorno n. A1632
Arch. Alessandra Alvaro - SIGECO Eng. srl Ordine Architetti Caserta n. A1490
Dott. Geol. Domenico Carrà - SIGECO Eng. srl Ordine Geologi della Calabria n. 641
Dott. Geol. Francesco Molinaro - SIGECO Eng. srl Ordine Geologi della Calabria n. 1063
Geom. Giuseppe Orsolino - SIGECO Eng. srl Collegio Geometri Potenza n. 2296
Ing. Paola Tucci - IDROSTRADE srl Ordine Ingegneri Caserta n. A5488
Ing. Maria Pardi - IDROSTRADE srl Ordine Ingegneri Caserta n. A3784
Arch. Simona Tucci - IDROSTRADE srl Ordine Ingegneri Caserta n. A1637
Ing. Roberto Scivano - N.O.D. e Serv. srl Ordine Ingegneri Caserta n. A2061
Ing. Emiliano Domestica - N.O.D. e Serv. srl Ordine Ingegneri Caserta n. A5501
Geol. Carolina Simona - N.O.D. e Serv. srl Ordine Geologi della Calabria n. 230
Ing. Giorgio Barci - IDRO Eng. srl Ordine Ingegneri Prov. di Caserta n. A5873
Dott.ssa Laura Cassabelli - Kora s.r.l. - soc. di operatori abilitati Archeologia Prov. n. 2248

CANTIERIZZAZIONE

Scheda area di cantiere operativo CO2 ed area di stoccaggio AS4

CODICE PROGETTO	NOME FILE	REV.	SCALA:
CO VE0029 0 2001	T00CA00CANS04_A	A	varie
CODICE ELAB.	T00CAB00CANS04		

D				
C				
B				
A	prima emissione	Dicembre 2021	Idro.Strade Srl	Ing. P. Tucci
REV.	DESCRIZIONE	DATA	SOCIETA'	REDATTO
				Ing. F. Tucci
				Ing. A. Alvaro
				VERIFICATO
				APPROVATO