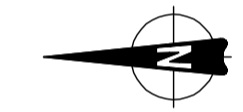
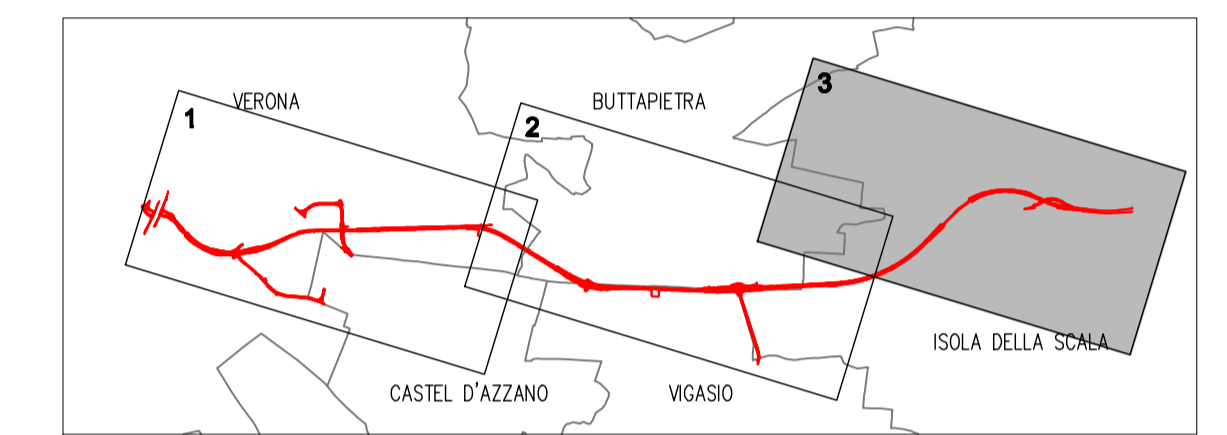


Legenda

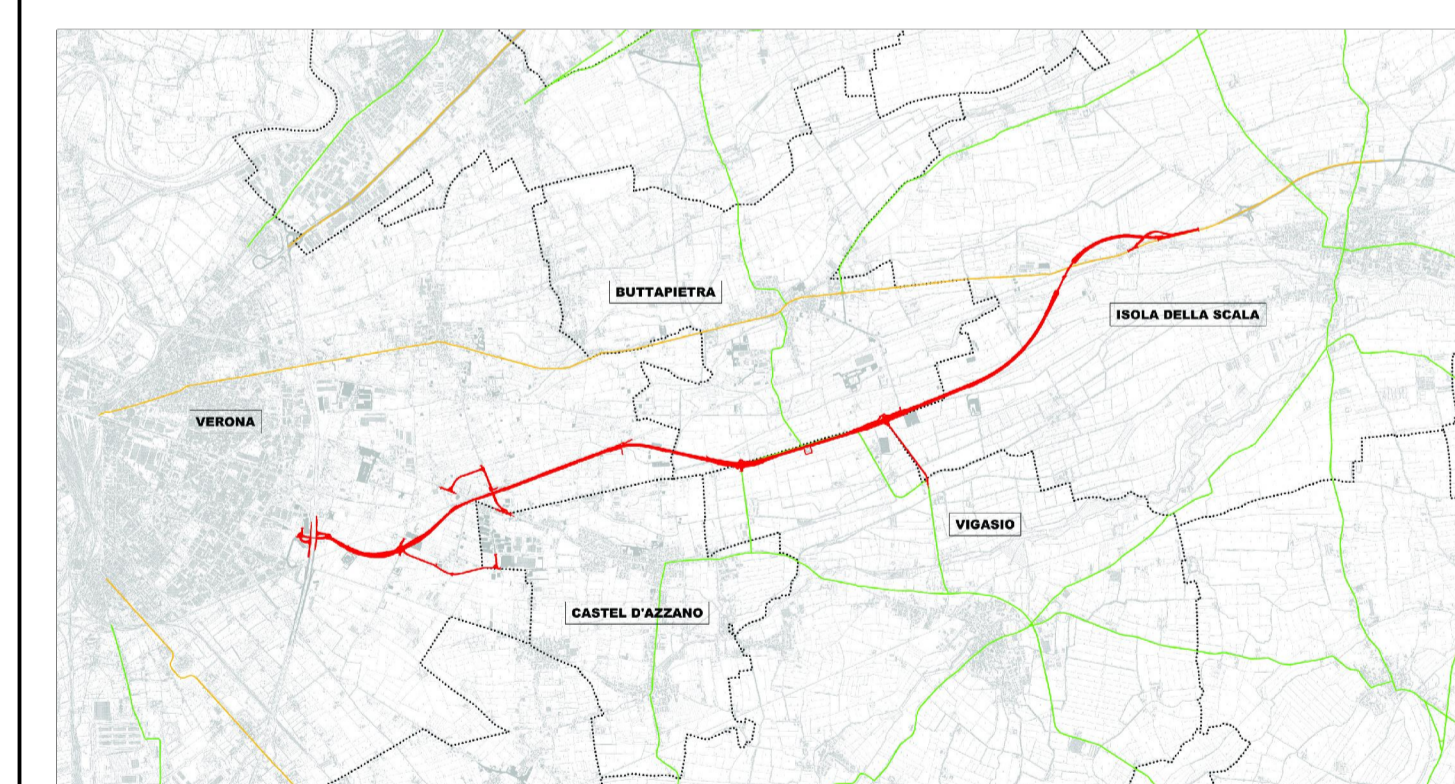
- Variante ss12
- Variante Svincolo ss12
- Confini
- Siti_p**
 - ▲ Medievale, funerario
 - ◆ Medievale, strutture
 - ◆ Medievale, strutture
 - ★ Moderna, evento
 - ◆ Moderna, strutture
 - Preistoria, sporadico
 - ▲ Protostoria, funerario
 - Protostoria, sporadico
 - Protostoria, sporadico
 - ▲ Romana, funerario
 - ▲ Romana, funerario
 - Romana, epigrafe
 - Romana, sporadico
 - Romana, epigrafe
 - Romana, moneta
 - ◆ Romana, strada
 - ◆ Romana, strutture
 - ◆ Moderna, strutture
- Idrografia Principale**
 - FIUME
 - FOSSA; FOSSO; SCOLO
- toponimi**
 -
- Claudia Augusta**
 - anomalia
 - ipotesi tracciato
- Anomalie_foto_area**
 - geometrica
 - idrografica
 - lineare
 - Presenza materiali
- Viabilità**
 - Strade secondarie
 - Autostrade
 - Ferrovia
 - Provinciali
 - Statali
- Unità Topografica**
 -

Il grado di attendibilità del posizionamento è dato dalla presenza del punto nel marker: con il puntino precisa, senza incerta.

QUADRO D'UNIONE



ANAS S.p.A.
 DIREZIONE GENERALE TECNICA
 DIREZIONE CENTRALE PROGETTAZIONE
 VIA BONZAMBANO n°10
 00185 - ROMA



S.S. n°12 "DELL'ABETONE E DEL BRENNERO" VARIANTE TRA VERONA SUD - CASTEL D'AZZANO BUTTAPIETRA - VIGASIO - ISOLA DELLA SCALA

PROGETTO PRELIMINARE

Allegato 13.03.03		Oggetto VALUTAZIONE PREVENTIVA INTERESSE ARCHEOLOGICO ANOMALIE ED EMERGENZE STORICO-ARCHEOLOGICHE PLANIMETRIA - TAV. 3/3	
Progetto 1009P	Revisione 0	Data NOV. 2013	Descrizione VALUTAZIONE PREVENTIVA INTERESSE ARCHEOLOGICO
Nome file 1009P-130303-2A.dwg	2	MAR. 2014	OSSERVAZIONI VERIFICA PROGETTO
Scala 1:10.000			
VENETO STRADE S.p.A. Il Dirigente Settore Lavori	Progettazione		Valutazione preventiva interesse archeologico
DOTT. ING. ALESSANDRO ROMANNI	DOTT. ING. MIRCO SPARESOTTO DOTT. ING. ALESSANDRO GIACOPUZZI DOTT. ING. DAVIDE FERRARESE		DOTT.SSA ELISA LERCO DOTT. SIMONE MELATO DOTT. ALBERTO MANICARDI
ANAS S.p.A. Il Responsabile del Procedimento	DOTT. ING. NICOLA DINNELLA		