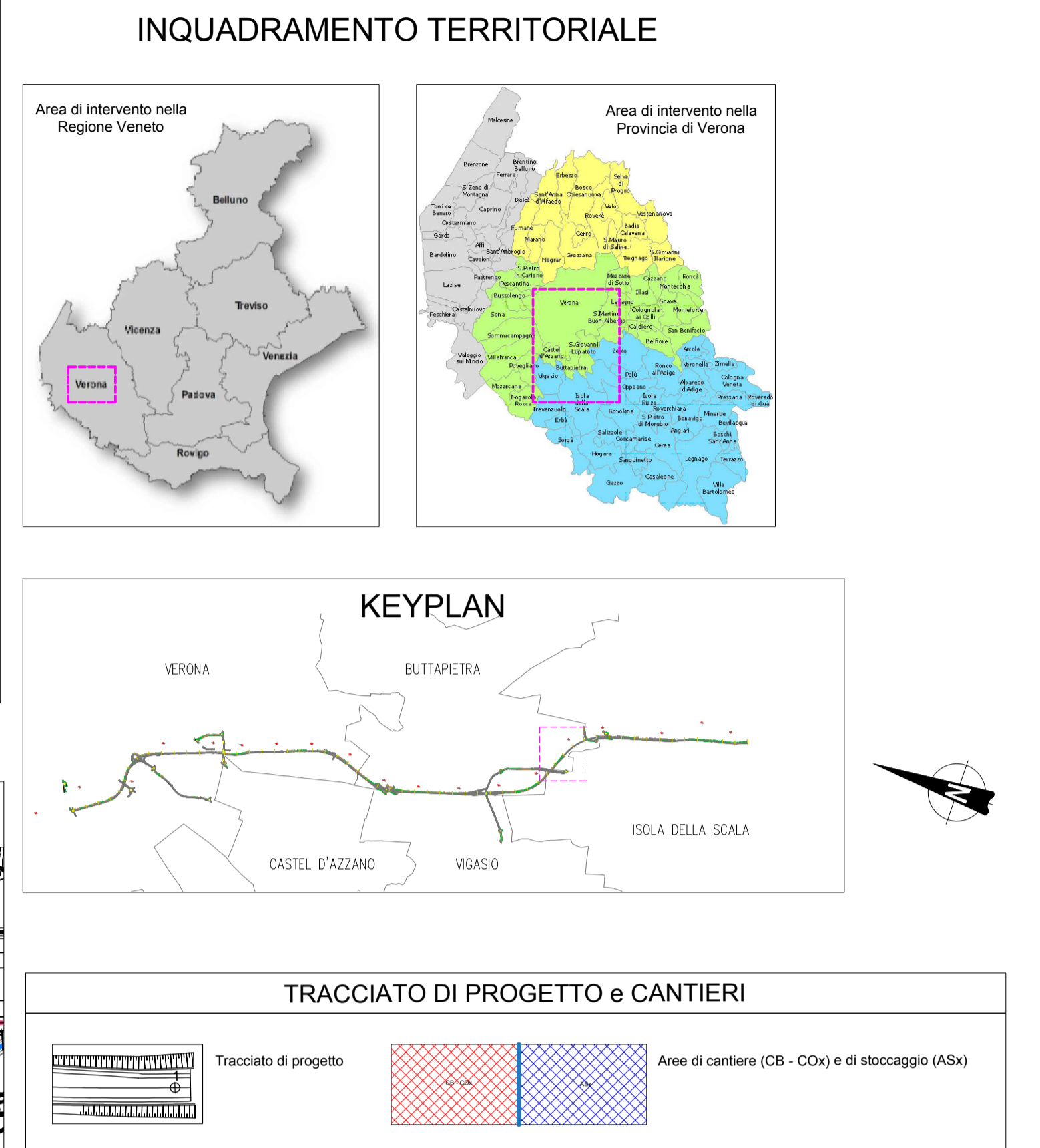
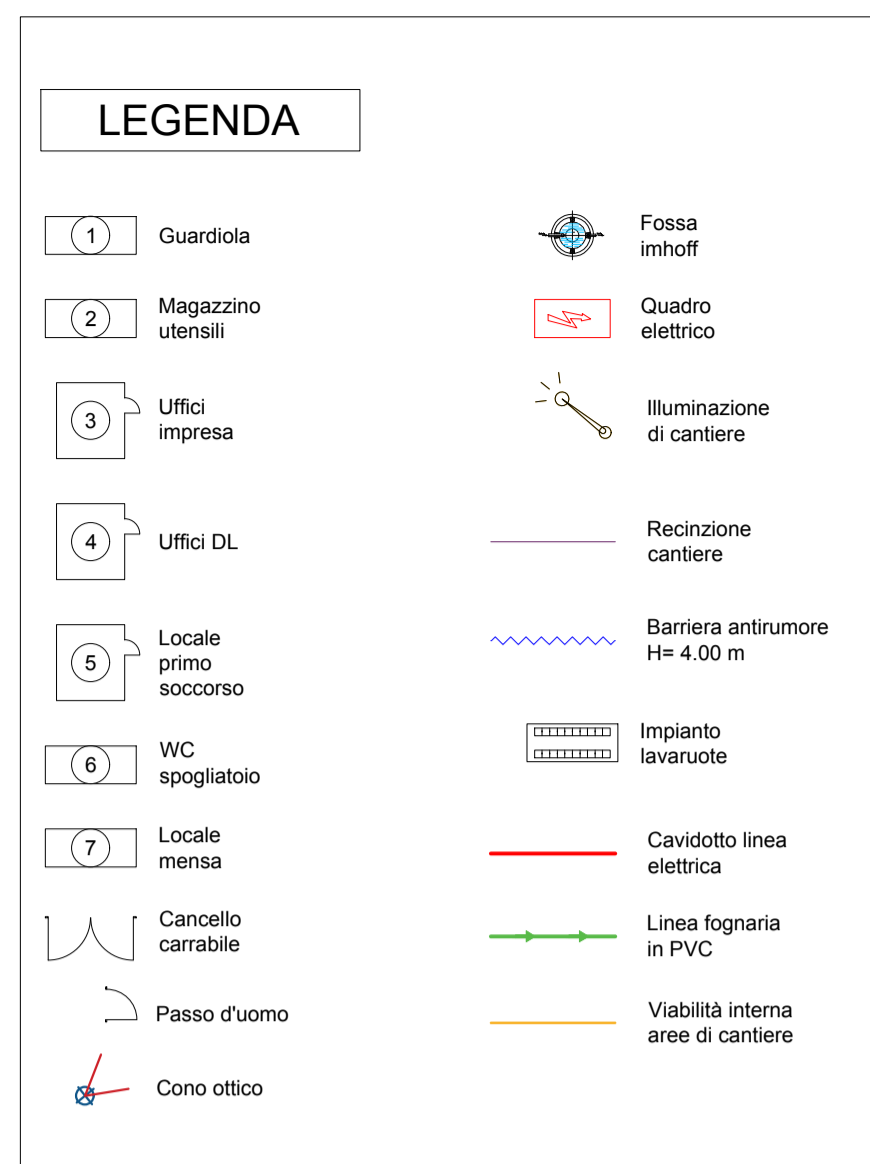
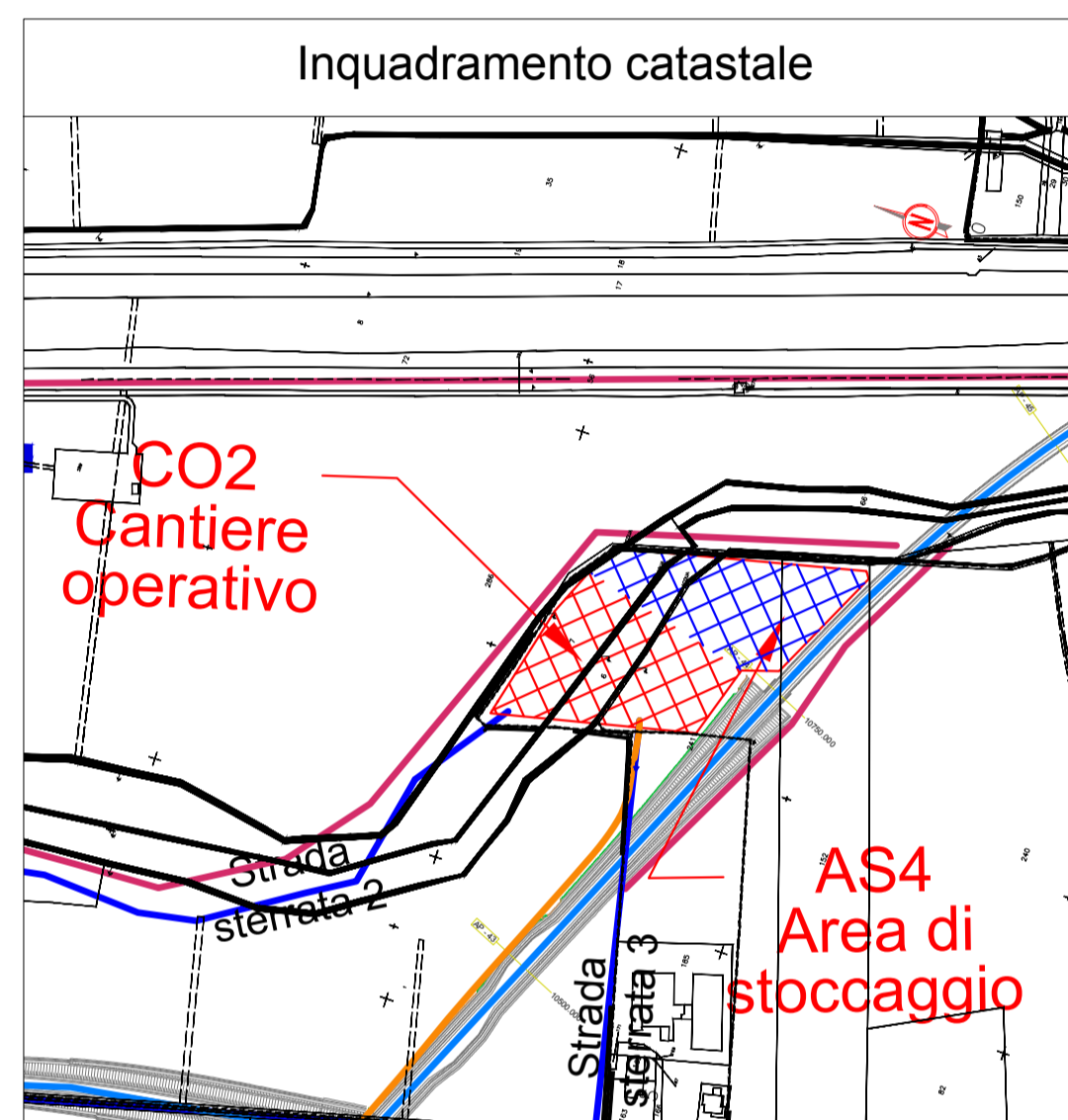


CO2 - cantiere operativo	
Comune	Isola della Scala e Buttapietra
Localizzazione	Tra la Via Cà bassa e la Via San Giorgio, confinante con il Fosso Piganzo
Accessi	Strade sterrate 2 e 3
Superficie	10.284 mq
Uso attuale del suolo	Area ad elevata utilizzazione agricola
Destinazione urbanistica	Ambito per l'istituzione del Parco Regionale Tartaro Tione
Presenza vincoli	Ambito per l'istituzione di parchi regionali Vincolo paesaggistico D.lgs. 42/2004 - corsi d'acqua Fascia delle Risorgive
Morfologia	Pianeggiante
Tipologia di ripristino previsto	Ripristino del sito con terreno vegetale e semina appropriata
Dati catastali	Foglio 3- part. 241 (Isola della Scala), Foglio 17- part. 6.7 (Buttapietra)

AS4 - area di stoccaggio	
Comune	Isola della Scala e Buttapietra
Localizzazione	Tra la Via Cà bassa e la Via San Giorgio, confinante con il Fosso Piganzo
Accessi	Strade sterrate 2 e 3
Superficie	8.640 mq
Uso attuale del suolo	Area ad elevata utilizzazione agricola
Destinazione urbanistica	Ambito per l'istituzione del Parco Regionale Tartaro Tione
Presenza vincoli	Ambito per l'istituzione di parchi regionali Vincolo paesaggistico D.lgs. 42/2004 - corsi d'acqua Fascia delle Risorgive
Morfologia	Pianeggiante
Tipologia di ripristino previsto	Ripristino del sito con terreno vegetale e semina appropriata
Dati catastali	Foglio 3- part. 241 (Isola della Scala), Foglio 17- part. 6.7 (Buttapietra)



Sanas
GRUPPO FS ITALIANE

Direzione Progettazione e Realizzazione Lavori

Variante alla SS12 da Buttapietra alla tangenziale SUD di Verona

PROGETTO DEFINITIVO COD. VE29

PROGETTAZIONE: MANDATARIA: MANDANTI: No.Do. e Servizi s.r.l. Società di Ingegneria

RAGGRUPPAMENTO: Sigeco Engineering IDRO.STRADE s.r.l. Barci Engineering SANDRO DIAGNOSTICI INGEGNERIA

PROGETTISTI: Sigeco Engineering IDRO.STRADE s.r.l. Barci Engineering SANDRO DIAGNOSTICI INGEGNERIA

IL RESPONSABILE DELL'INTEGRAZIONE DELLE PRESTAZIONI SPECIALISTICHE:
Ing. Antonino Alvaro - SIGECO ENGINEERING srl
Ing. Francesco Tucci - IDROSTRADE srl Ordine Ingegneri Caserta n. A522
Ing. Carmine Guido - NO.DO. e Serv. srl Ordine Ingegneri Caserta n. A1379

IL COORDINATORE PER LA SICUREZZA IN FASE DI PROGETTAZIONE:
Ing. Antonio Barci - BARCI Ordine Ingegneri Caserta n. A1003

Arch. Giuseppe Luciano - SIGECO ENGINEERING srl Ordine Architetti Provincia di Reggio Calabria n. A2316

IL PROGETTISTA:
Arch. Giuseppe Luciano - SIGECO Eng. srl Ordine Architetti di Reggio Cal. n. A2316
Ing. Francesco Tucci - IDROSTRADE srl Ordine Ingegneri Caserta n. A522
Ing. Carmine Guido - NO.DO. e Serv. srl Ordine Ingegneri Caserta n. A1379
Ing. Sandro D'Agostini - Ordine Ingegneri Belluno n. A457

IL RESPONSABILE DEL PROCEDIMENTO:
Ing. Antonio Marsella

GRUPPO DI PROGETTAZIONE:
Ing. Giovanni Costa - Steel Project Engineering - Ordine Ingegneri Livorno n. A1632
Arch. Alessandra Alvaro - SIGECO Eng. srl Ordine Architetti Caserta n. A1490
Ing. Gaetano Zupo - SIGECO Eng. srl Ordine Ingegneri Caserta n. A5385
Geom. Giuseppe Orsolino - SIGECO Eng. srl Collegio Geometri Potenza n. 2296
Ing. Paola Tucci - IDROSTRADE srl Ordine Ingegneri Caserta n. A5488
Ing. Maria Flori - IDROSTRADE srl Ordine Ingegneri Caserta n. A3784
Arch. Simona Tucci - IDROSTRADE srl Ordine Ingegneri Caserta n. A1637
Ing. Roberto Scivano - NO.DO. e Serv. srl Ordine Ingegneri Caserta n. A2061
Ing. Emiliano Domestica - NO.DO. e Serv. srl Ordine Ingegneri Caserta n. A5501
Geol. Carolina Simona - NO.DO. e Serv. srl Ordine Geologi della Calabria n. 230
Ing. Giorgio Barci - BARCI Eng. srl Ordine Ingegneri Prov. di Caserta n. A5873
Dott.ssa Laura Cassaroli - Kora s.r.l. - soc. di operatori abilitati Archeologia Prov. n. 2248

CANTIERIZZAZIONE
Scheda area di cantiere operativo CO2 ed area di stoccaggio AS4

CODICE PROGETTO	NO.ME FILE	REV.	SCALA:
CO VE0029 0 2001	T010A3AMBSC04_A	A	varie
CODICE ELAB.	T010A3AMBSC04		
D			
C			
B			
A	prima emissione	Dicembre 2021	Idro.Strade Srl
REV.	DESCRIZIONE	DATA	SOCIETA'
			Ing. P. Tucci
			Ing. F. Tucci
			Ing. A. Alvaro
			VERIFICATO
			APPROVATO