






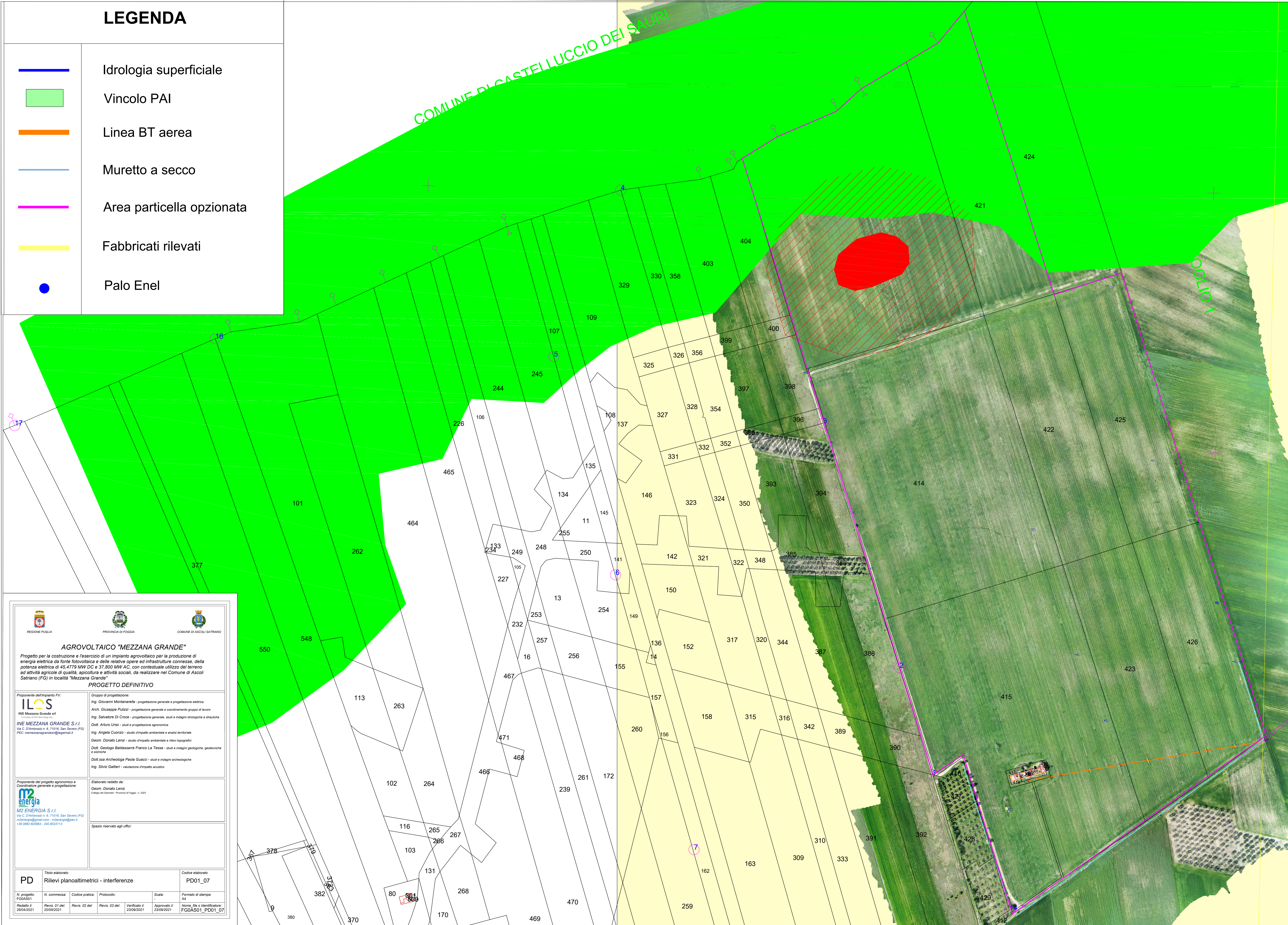





LEGENDA

-  Idrologia superficiale
-  Vincolo PAI
-  Linea BT aerea
-  Muretto a secco
-  Area particella opzionata
-  Fabbricati rilevati
-  Palo Enel



COMUNE DI CASTELUCCIO DEI STURI

COMUNE DI CASTELUCCIO DEI STURI

AGROVOLTAICO "MEZZANA GRANDE"

Progetto per la costruzione e l'esercizio di un impianto agrovoltaico per la produzione di energia elettrica da fonte fotovoltaica e delle relative opere ed infrastrutture connesse, della potenza elettrica di 45,4779 MW DC e 37,800 MW AC, con contestuale utilizzo del terreno ad attività agricole di qualità, apicoltura e attività sociali, da realizzare nel Comune di Ascoli Satriano (FG) in località "Mezzana Grande"

PROGETTO DEFINITIVO

Proprietario dell'impianto FV:
ILOS
 INE Mezzana Grande srl
 INE MEZZANA GRANDE S.r.l.
 Via G. D'Ambrosio n. 6, 71016, San Severo (FG)
 PEC: inezmezzanagrande@regione.fg.it

Gruppo di progettazione:
 Ing. Giovanni Montanarella - progettazione generale e progettazione elettrica
 Arch. Giuseppe Pulizzi - progettazione generale e coordinamento gruppo di lavoro
 Ing. Salvatore Di Croce - progettazione generale, studi e indagini idrologiche e idrauliche
 Dott. Arturo Urso - studi e progettazione agronomica
 Ing. Angela Cuozzo - studio d'impatto ambientale e analisi territoriale
 Geom. Donato Lenzi - studio d'impatto ambientale e rilievi topografici
 Dott. Geologo Baldassarre Franco La Tessa - studi e indagini geologiche, geotecniche e sismiche
 Dott.ssa Archeologa Paola Guacci - studi e indagini archeologiche
 Ing. Silvio Gallieri - valutazione d'impatto acustico

Proprietario del progetto agronomico e Coordinatore generale e progettazione:
M2 energia
 M2 ENERGIA S.r.l.
 Via G. D'Ambrosio n. 6, 71016, San Severo (FG)
 inezmezzanagrande@regione.fg.it - m2energia@pec.fg.it
 +39 0882 600963 - 340 8531113

Elaborato redatto da:
 Geom. Donato Lenzi
 Collegio dei Geometri - Provincia di Foggia - n. 2023

Spazio riservato agli uffici:

PD	Titolo elaborato: Rilievi planoaltimetrici - interferenze	Codice elaborato: PD01_07
N. progetto: FG0AS01	N. commessa: 28/04/2021	Codice pratica: 20/09/2021
Protocollo: 14	Verificato il: 23/09/2021	Approvato il: 23/09/2021
Nome, file o identificatore: FG0AS01_PD01_07		