



REGIONE PUGLIA



PROVINCIA DI FOGGIA



COMUNE DI ASCOLI SATRIANO

## AGROVOLTAICO "MEZZANA GRANDE"

Progetto per la costruzione e l'esercizio di un impianto agrovoltaiico per la produzione di energia elettrica da fonte fotovoltaica e delle relative opere ed infrastrutture connesse, della potenza elettrica di 45,4779 MW DC e 37,800 MW AC, con contestuale utilizzo del terreno ad attività agricole di qualità, apicoltura e attività sociali, da realizzare nel Comune di Ascoli Satriano (FG) in località "Mezzana Grande"

### PROGETTO DEFINITIVO

Proponente dell'impianto FV:

**ILOS**

**INE Mezzana Grande srl**

A Company of ILOS New Energy Italy

**INE MEZZANA GRANDE S.r.l.**

Via C. D'Ambrosio n. 6, 71016, San Severo (FG)

PEC: inezzezzanagrandesrl@legalmail.it

Gruppo di progettazione:

Ing. Giovanni Montanarella - progettazione generale e progettazione elettrica

Arch. Giuseppe Pulizzi - progettazione generale e coordinamento gruppo di lavoro

Ing. Salvatore Di Croce - progettazione generale, studi e indagini idrologiche e idrauliche

Dott. Agr. Arturo Urso - studi e progettazione agronomica

Ing. Angela Cuonzo - studio d'impatto ambientale e analisi territoriale

Geom. Donato Lensi - studio d'impatto ambientale e rilievi topografici

Dott. Geologo Baldassarre Franco La Tessa - studi e indagini geologiche, geotecniche e sismiche

Dott.ssa Archeologa Paola Guacci - studi e indagini archeologiche

Ing. Silvio Galtieri - valutazione d'impatto acustico

Proponente del progetto agronomico e Coordinatore generale e progettazione:

**m2 energia**  
ENERGIE RINNOVABILI

**M2 ENERGIA S.r.l.**

Via C. D'Ambrosio n. 6, 71016, San Severo (FG)

m2energia@gmail.com - m2energia@pec.it

+39 0882.600963 - 340.8533113

Elaborato redatto da:

Dott. Agr. Arturo Urso

Ordine dei Dottori Agronomi e dei Dottori Forestali

Provincia di Catania n. 1280

Spazio riservato agli uffici:






<b>PD</b>	Titolo elaborato: <b>Carta dell'Uso del Suolo</b>					Codice elaborato <b>SIA_13</b>
	N. progetto: FG0AS01	N. commessa:	Codice pratica:	Protocollo:	Scala: 1:25.000	Formato di stampa: Legenda: A4; UdS: A3
Redatto il: 28/04/2021	Revis. 01 del: 20/09/2021	Revis. 02 del:	Revis. 03 del:	Verificato il: 23/09/2021	Approvato il: 23/09/2021	Nome_file o Identificatore: FG0AS01_SIA_13

CARTA USO SUOLO DELL'AREA IN ESAME  
CORINE Land Cover (CLC) Livello 4






**Allegato 1/A**

**LEGENDA Uso Suolo CORINE Land Cover**




**11 - Zone urbanizzate**

-  1112 - Tessuto residenziale continuo, denso, più recente, basso
-  1113 - Tessuto residenziale continuo, denso, più recente, alto
-  1121 - Tessuto residenziale discontinuo
-  1122 - Tessuto residenziale rado e nucleiforme
-  1123 - Tessuto residenziale sparso



**12 - Insedimenti produttivi, dei servizi generali pubblici e privati, delle reti e delle aree infrastrutturali**

-  1211 - Insedimento industriale e artigianale con spazi annessi
-  1212 - Insedimento commerciale
-  1213 - Insedimento dei grandi impianti dei servizi pubblici e privati
-  1216 - Insedimenti produttivi agricoli
-  1221 - Reti stradali e spazi accessori




**13 - Zone estrattive, discariche e cantieri**

-  131 - Aree estrattive
-  1331 - Cantieri e spazi in costruzione e scavi
-  1332 - Suoli rimaneggiati ed artefatti

**14 - Aree verdi non agricole**

-  1422 - Aree sportive
-  143 - Cimiteri



**21 - Seminativi**

-  2111 - Seminativi semplici in aree non irrigue
-  2112 - Colture orticole da pieno campo, in serra e sotto plastica in aree non irrigue
-  2121 - Seminativi semplici in aree irrigue




**22 - Colture permanenti**

-  221 - Vigneti
-  222 - Frutteti e frutti minori
-  223 - Oliveti



**24 - Zone agricole eterogenee**

-  241 - Colture temporanee associate a colture permanenti
-  242 - Sistemi colturali e particellari complessi



**31 - Zone boscate**

-  311 - Boschi di latifoglie
-  312 - Boschi di conifere
-  314 - Prati alberati, pascoli alberati



**32 - Associazioni vegetali arbustive e/o erbacee**

-  321 - Aree a pascolo naturale
-  322 - Cespuglieti e arbusteti



**33 - Zone aperte con vegetazione rada o assente**

-  332 - Rocce nude, falesie e affioramenti
-  333 - Aree con vegetazione rada

**51 - Acque continentali**

-  5111 - Fiumi, torrenti e fossi
-  5122 - Bacini con prevalente utilizzazione per scopi irrigui

**LEGENDA ELEMENTI DI PROGETTO**

-  Area di intervento
-  Buffer area di intervento m 1.500

