













 Regione Puglia	 Comune di Poggio Imperiale	 Provincia di Foggia
POGGIO IMPERIALE 01 PROGETTO DI IMPIANTO FOTOVOLTAICO DELLA POTENZA DI 27.3 MWp CON ANNESSO IMPIANTO DI ACCUMULO ENERGETICO DELLA POTENZA DI 50 MW CON CAPACITA' ENERGETICA DI 100 MWh		
Whysol E-Sviluppo srl Via Meravigli, 3 20123 MILANO	MINERVA SRL Viale Virgilio, 113 74121 TARANTO	I PROGETTISTI dott. ing. Fabio Carino dott. ing. Giuseppe Pecorella dott. ing. Angelo Destratis
Relazione archeologica preliminare		
Dott.ssa Paola Tagliente - Archeologa Prof. Paolo Gull - Archeologo		
Tav. 3	Carta delle evidenze archeologiche censite	
Aprile 2022	Scala: 1:10.000	

Legenda	
	Area di analisi (buffer 1 km.)
	Area di analisi delle foto aeree (500 m.)
	Area sottoposta a ricognizione
	Evidenze censite tramite fotointerpretazione
	Aree individuate da ricognizioni precedenti
	Siti censiti in occasione di valutazioni precedenti
	Tratturi
	Area di rispetto dei tratturi
	Siti storico-culturali (PPTR Puglia)
	Area di rispetto di siti storico-culturali
	Zone di interesse archeologico (D.lgs. 42/04, art. 142 lett. m)
	Area di rispetto delle zone di interesse archeologico