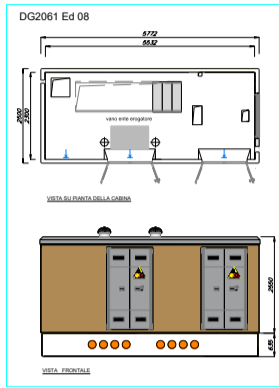


Comune di Montenero di Bisaccia (CB)
 Latitudine 42° 1'17.25"N Longitudine
 14°46'48.17"E Altitudine 80 m s.l.m

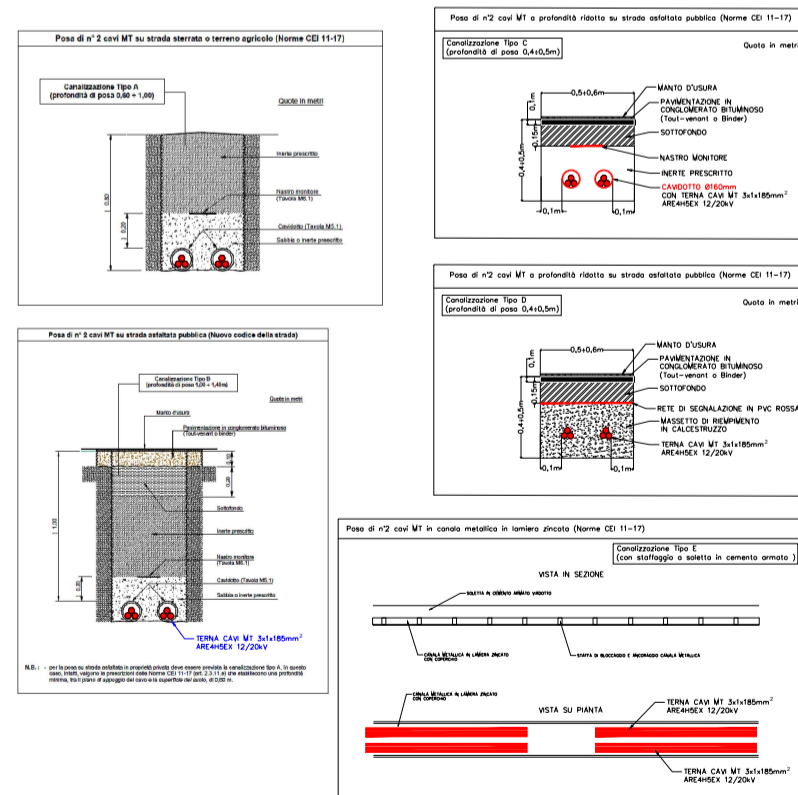


CABINA DI SEZIONAMENTO
 AD USO ESCLUSIVO DEL GESTORE DI RETE
 (fuori scala)



SCALA 1:10000 – STRALCIO CATASTALE
 UBICAZIONE CABINA DI SEZIONAMENTO
 IN CATASTO AL FOGLIO 17 PARTICELLA 184
 COMUNE DI SAN SALVO (CH)

ELENCO INTERFERENZE ELETTRODOTTO			
Numerazione	Tipo interferenza	Tipologia	Tipo di posa
1	Attraversamento impluvio	Interrato su strada pubblica	B
2	Attraversamento impluvio	Interrato su strada pubblica (profondità ridotta)	C
3	Attraversamento impluvio	Interrato su strada pubblica (profondità ridotta)	C
4	Attraversamento su viadotto	Posa in canala metallica con staffaggio sulla fiancata del viadotto	E
5	Attraversamento su viadotto	Posa in canna metallica con staffaggio sulla fiancata del viadotto	E
6	Attraversamento impluvio	Interrato su strada pubblica (profondità ridotta)	C
7	Attraversamento impluvio	Interrato su strada pubblica (profondità ridotta)	C
8	Attraversamento impluvio	Interrato su strada pubblica (profondità ridotta)	C
9	Attraversamento metanodotto	Interrato su strada pubblica (profondità ridotta)	D
10	Attraversamento impluvio	Interrato su strada pubblica (profondità ridotta)	C

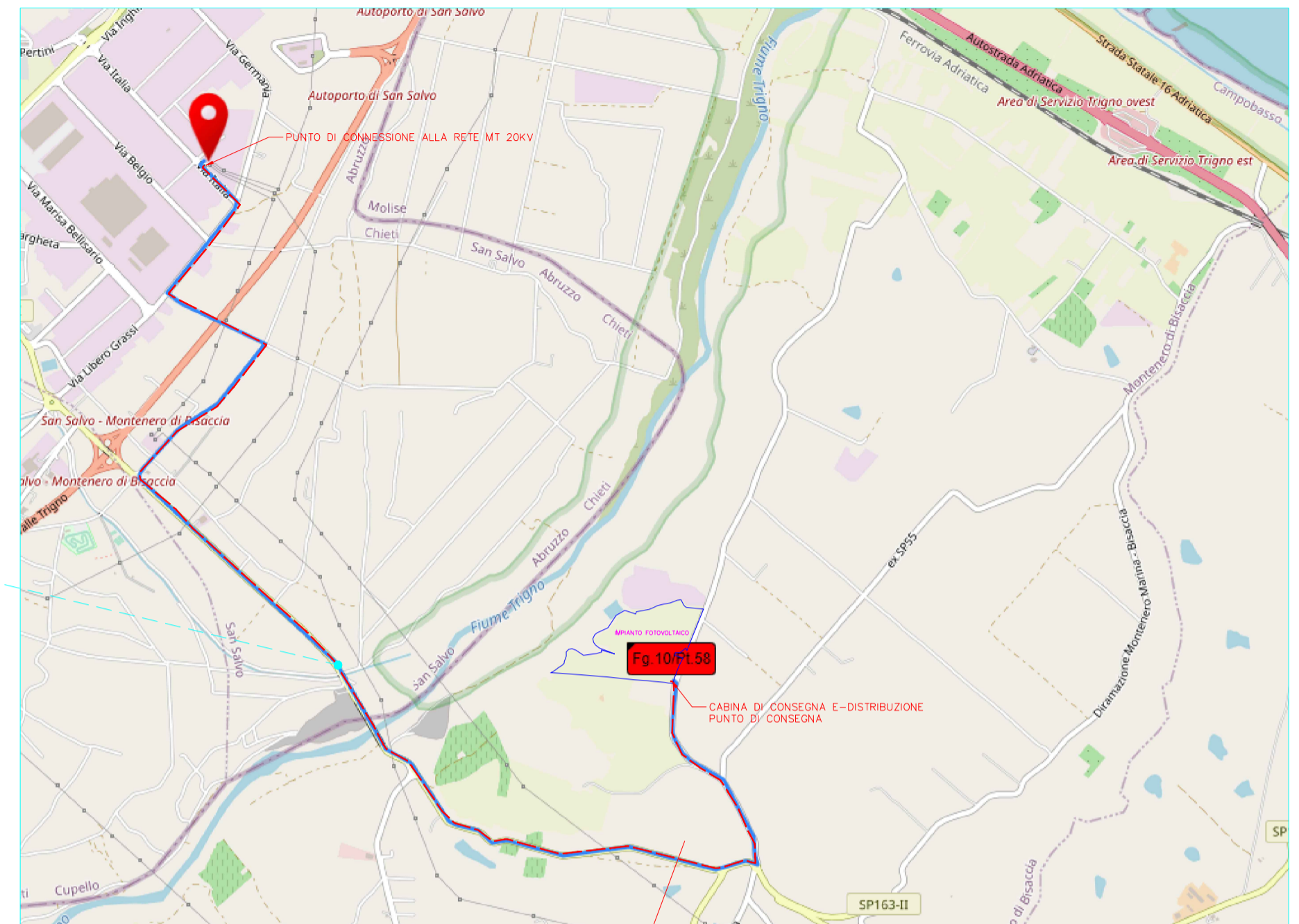


OPERE DI RETE MT : MAPPA DELLA VIABILITA' E STRALCIO CATASTALE UBICAZIONE DELLA CABINA DI SEZIONAMENTO

UBICAZIONE IMPIANTO
 COMUNE DI MONTENERO DI BISACCIA (CB) "MOLISE"

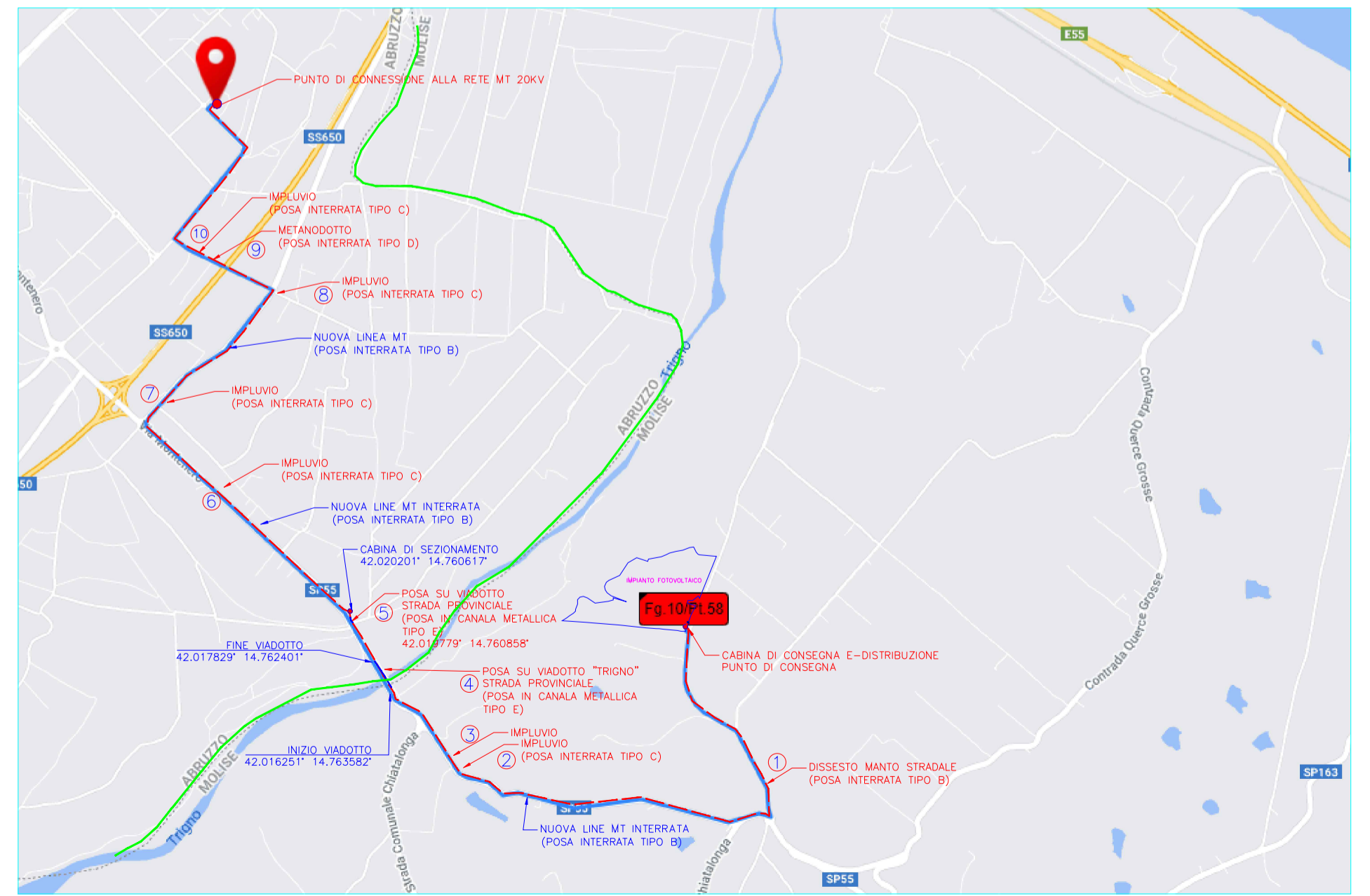
PUNTO DI CONNESSIONE ALLA RETE MT
 COMUNE DI SAN SALVO (CH) "ABRUZZO"

SCALA 1:10000 - 1:30000



N.2 TERNE DI CAVI MT 3x1x185mm²
 ARE4H5EX 12/20KV INTERRATO IN CAVIDOTTO

SCALA 1:30000



SCALA 1:30000

REGIONE MOLISE
 PROVINCIA DI CAMPOBASSO
 COMUNE DI MONTENERO DI BISACCIA
 Contrada Montebello snc

Impianto Agro – Fotovoltaico APIDOR

PROGETTO DEFINITIVO
 Realizzazione impianto agro fotovoltaico denominato "APIDOR" con potenza di picco 12.480 kWp e potenza di immissione in rete 9.588 kW comprensivo delle opere di connessione alla rete di distribuzione 20KV

ELABORATO: OPERE DI RETE MT : MAPPA DELLA VIABILITA' E STRALCIO CATASTALE UBICAZIONE DELLA CABINA DI SEZIONAMENTO
 DATA: 22/11/2021
 N° PAGINE: 01
 CODICE ELABORATO: RS06EPD0002AD

REVISIONI

Rev.	Data	Descrizione	Redatto	Verificato	Approvato
00	22/11/2021	Emissione	COSTEN srl	ING. F. MULE	COSTEN srl

Proponente: QUANTUM PV 03 SRL
 Via Mannelli n° 5
 00019 Tivoli (RM)
 P.IVA 15940861006
 PEC: quantumpv03@legalmail.it

Progettazione: Ing. F. Mule

Progettazione: Spazio riservato per le approvazioni

Costen srl
 Via Ninni Cassarà 15 91011
 Alcamo (TP)
 C.F./P.IVA: 02804040810
 info@costen.it

Le opere previste nel presente progetto sono di pubblica utilità