



SCALA 1:50.000

SITO DI INTERESSE  INQUADRAMENTO IMPIANTO FOTOVOLTAICO E TRACCIATO CAVIDOTTO




IPOTENUSA S.R.L.

1000 m

NEW SOLAR 2 S.R.L.

SCALA 1:10.000

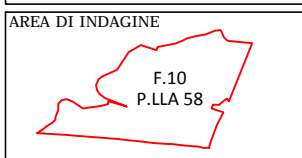
REGIONE MOLISE					
PROVINCIA DI CAMPOBASSO COMUNE DI MONTENERO DI BISACCIA Contrada Montebello snc					
Impianto Agro – Fotovoltaico APIDOR					
PROGETTO DEFINITIVO Realizzazione impianto agro fotovoltaico denominato "APIDOR" con potenza di picco 12.480 kWp e potenza di immissione in rete 9.588 kW comprensivo delle opere di connessione alla rete di distribuzione 20kV					
ELABORATO	DATA				
STRALCIO CARTA DELL'EFFETTO CUMULO	30/11/2021				
N° PAGINE: 01	SCALA: 1:10.000				
CODICE ELABORATO: RS06EPD0024A0	LIVELLO PROG: PD				
ID E-DISTRIBUZIONE: T0737896					
Valutazione di Impatto Ambientale					
REVISIONI					
Rev.	Data	Rev.	Redatto	Verificato	Approvato
00	30/11/2021	EMISSIONE	GEOL. A. CACIOPPO	ING. F. MULÈ	COSTEN
Proponente		Rilevamento, progettazione geologica ed ambientale:			
QUANTUM PV 03 SRL Via Mannelli n° 5 00019 Tivoli (RM) P.IVA 15940861006 PEC: quantumpv03@legalmail.it		 Geoingegneria S.E.T. s.r.l.s. Via G. Marconi, 127 - 91014 Castellammare del Golfo (TP) P.IVA: 02806000812 TECNICO INCARICATO:			
Progettazione		Spazio riservato per le approvazioni			
 Costen srl Via Ninni Cassarà 15 91011 Alcamo (TP) C.F./P.IVA: 02804040810 info@costen.it		 FOGLIO 148 TAVOLETTA "S. SALVO" II° N.O. DELL'I.G.M. IN SCALA 1:25.000			
Le opere previste nel presente progetto sono di pubblica utilità					



ORIENTAMENTO

STRALCIO CARTA DELL'EFFETTO CUMULO

UBICAZIONE
COMUNE DI MONTENERO DI BISACCIA (CB)
C/DA MONTEBELLO - LOCALITÀ RIPÀ DEL MONACO

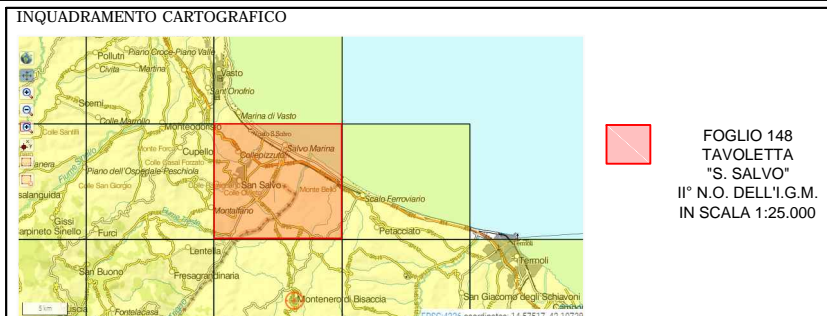


AREA DI INDAGINE

SCALA
1:10.000

TAVOLA DI PROGETTO
RS06EPD0024A0

Geoingegneria S.E.T. s.r.l.s.
Via G. Marconi, 127 - 91014
Castellammare del Golfo (TP)
P.IVA: 02806000812



INQUADRAMENTO CARTOGRAFICO

IL TECNICO