

**REGIONE MOLISE**

PROVINCIA DI CAMPOBASSO  
 COMUNE DI MONTENERO DI BISACCIA  
 Contrada Montebello snc

Impianto Agro – Fotovoltaico APIDOR

**PROGETTO DEFINITIVO**

Realizzazione impianto agro fotovoltaico denominato "APIDOR" con potenza di picco 12.480 kWp e potenza di immissione in rete 9.588 kW comprensivo delle opere di connessione alla rete di distribuzione 20kV

ELABORATO	CARTA DELLE INTERFERENZE DEL RETICOLO IDROGRAFICO CON IL LAYOUT	DATA	30/11/2021
N° PAGINE:	01	SCALA:	1:2.000
CODICE ELABORATO:	RS06EPD0047A0	LIVELLO PROG.:	PD
		ID E-DISTRIBUZIONE:	T0737896
Valutazione di Impatto Ambientale			

REVISIONI				
Rev.	Data	Rev.	Redatto	Verificato
00	30/11/2021	EMISSIONE	GEOL. A. CACIOPPO	ING. F. MULÈ
				Approvato COSTEN

**Proponente**  
 QUANTUM PV 03 SRL  
 Via Mannelli n° 5  
 00019 Tivoli (RM)  
 P.IVA 15940861006  
 PEC: quantumpv03@legalmail.it

**Rilevamento, progettazione geologica ed ambientale:**  
  
 Geoingegneria S.E.T. s.r.l.s.  
 Via G. Marconi, 127 - 91014  
 Castellammare del Golfo (TP)  
 P.IVA: 02806000812  
 TECNICO INCARICATO:

**Progettazione**  
 Spazio riservato per le approvazioni

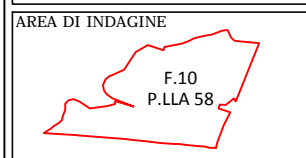
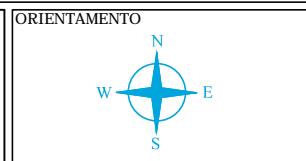


Costen srl  
 Via Ninni Cassarà 15 91011  
 Alcamo (TP)  
 C.F./P.IVA: 02804040810  
 info@costen.it

Le opere previste nel presente progetto sono di pubblica utilità



SCALA 1:2.000






**CARTA DELLE INTERFERENZE DEL RETICOLO IDROGRAFICO CON IL LAYOUT**

UBICAZIONE  
 COMUNE DI MONTENERO DI BISACCIA (CB)  
 C/DA MONTEBELLO - LOCALITÀ RIPA DEL MONACO

SCALA  
 1:2.000

TAVOLA DI PROGETTO  
 RS06EPD0047A0

Geoingegneria S.E.T. s.r.l.s.  
 Via G. Marconi, 127 - 91014  
 Castellammare del Golfo (TP)  
 P.IVA: 02806000812

- LEGENDA
-  RECINZIONE PERIMETRALE IMPIANTO FOTOVOLTAICO
  -  CANALE DI DEFLUSSO (IN PARTE PREESISTENTE), CON DIREZIONE PREFERENZIALE DI SCORRIMENTO
  -  PUNTI DI INTERFERENZA CON I RETICOLI IDROGRAFICI LOCALI

IL TECNICO

