



Comune di Oltre il Colle (Bg)

PERMESSO DI RICERCA DENOMINATO "CIME"

approvato dalla Regione Lombardia con Decreto n. 8073 del 07/07/2020

Valutazione preliminare  
D.Lgs. 152 / 2006, Art. 6, comma 9

TAVOLA:








Vincoli P.A.I. - P.G.R.A.  
- Portale Cascine -



**HATTUSAS**  
consulenza nel vostro campo  
della geologia e dell'ambiente

REVISIONE:	SCALA:	DATA:	CODICE TAVOLA:
Rev_00	1 : 1.000	29/04/2022	09

LEGENDA

-  Perimetrazione permesso di ricerca "Cime"
-  Ubicazione Portale Cascine
- Perimetrazioni P.A.I.**
-  Frane: Area di frana quiescente (Fq)
-  Esondazioni: Area a pericolosità molto elevata (Ee)
-  Conoidi: Area di conoide attiva non protetta (Ca)
-  Valanghe: Area a pericolosità molto elevata (Ve)
- Aree Allagabili P.G.R.A. - Reticolo Secondario Collinare Montano**
-  Area potenzialmente interessata da alluvioni molto frequenti (P3/H)

