



REGIONE PUGLIA



PROVINCIA DI LECCE



COMUNE DI NARDÒ

AGROVOLTAICO "MARAMONTI"

Progetto per la costruzione e l'esercizio di un impianto agrovoltaico per la produzione di energia elettrica da fonte fotovoltaica e delle relative opere ed infrastrutture connesse, della potenza elettrica di 67,275 MW DC e 66,000 MW AC, con contestuale utilizzo del terreno ad attività agricole di qualità, apicoltura e attività sociali, da realizzare nel Comune di Nardò (Le) in località "Maramonti"

PROGETTO DEFINITIVO

Proponente dell'impianto FV:

ILOS

INE Nardò srl

A Company of ILOS New Energy Italy

INE NARDÒ S.r.l.

Piazza di Sant'Anastasia, n.2, 00186 Roma (RM)

PEC: inenardosrl@legalmail.it

Gruppo di progettazione:

Ing. Angela Cuonzo - studio d'impatto ambientale e analisi territoriale

Geom. Donato Lensi - studio d'impatto ambientale e rilievi topografici

Ing. Giovanni Montanarella - progettazione generale e progettazione elettrica

Ing. Salvatore Di Croce - progettazione generale, studi e indagini idrologiche e idrauliche

Dott. Arturo Urso - studi e progettazione agronomica

Dott. Geologo Baldassarre Franco La Tessa - studi e indagini geologiche, geotecniche e sismiche

Dott.ssa Archeologa Paola Guacci - studi e indagini archeologiche

Proponente del progetto agronomico e Coordinatore generale e progettazione:

**m2
energia**
ENERGIE
RINNOVABILI

M2 ENERGIA S.r.l.

Via C. D'Ambrosio n. 6, 71016, San Severo (FG)

m2energia@gmail.com - m2energia@pec.it

+39 0882.600963 - 340.8533113

Elaborato redatto da:

Geom. Donato Lensi

Collegio dei Geometri - Provincia di Foggia - n. 2323

Spazio riservato agli uffici:

PD

Titolo elaborato:

Piano particellare d'esproprio - elaborato grafico

Codice elaborato

PD01_33

N. progetto:
LE0Na01

N. commessa:

Codice pratica:

Protocollo:

Scala:
1:2000

Formato di stampa:
A3

Redatto il:
16/12/2020

Revis. 01 del:
29/08/2021

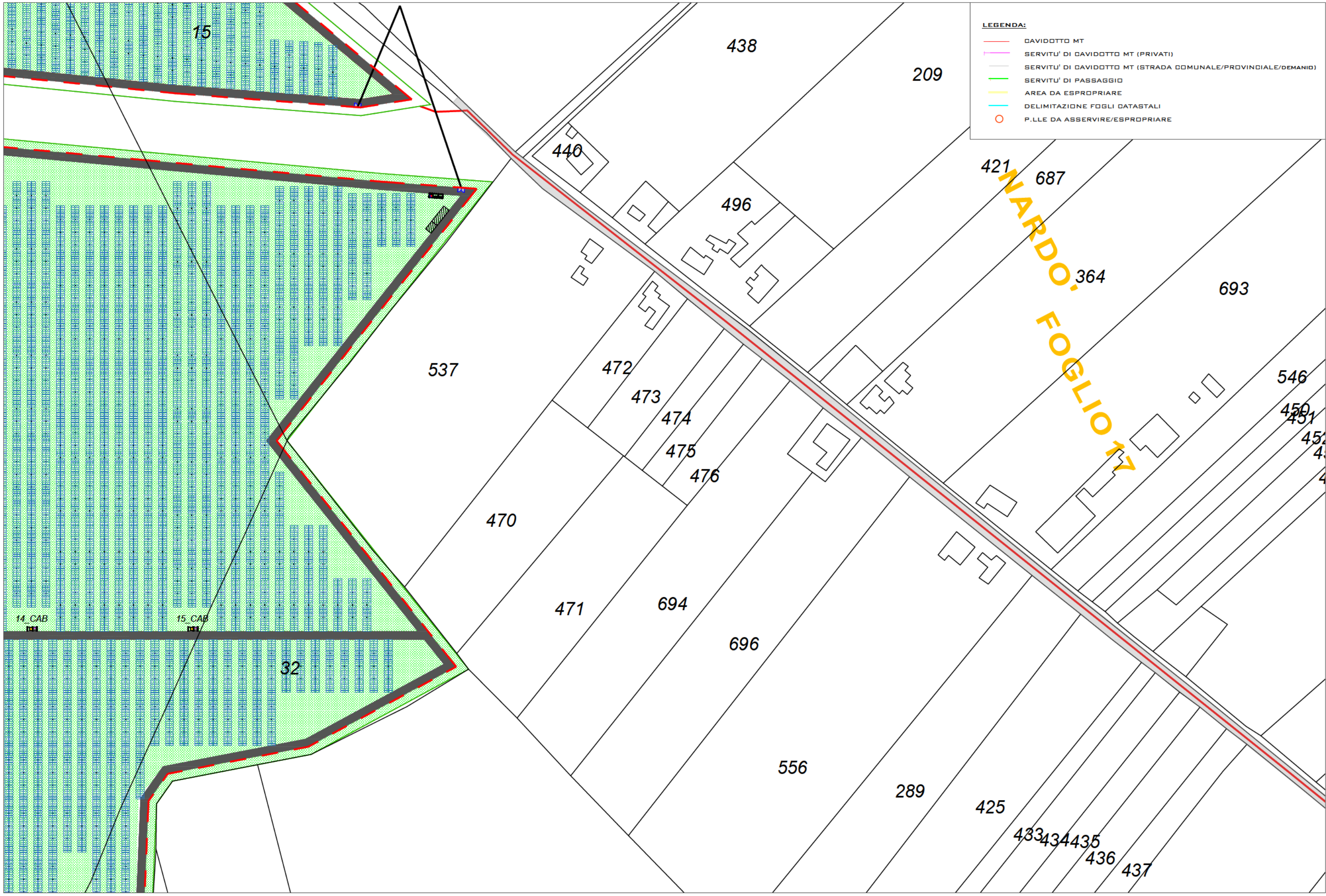
Revis. 02 del:

Revis. 03 del:

Verificato il:
15/11/2021

Approvato il:
15/11/2021

Nome_file o Identificatore:
LE0Na01_PD01_33



LEGENDA:

- DAVIDOTTO MT
- SERVITU' DI DAVIDOTTO MT (PRIVATI)
- SERVITU' DI DAVIDOTTO MT (STRADA COMUNALE/PROVINCIALE/DEMANIO)
- SERVITU' DI PASSAGGIO
- AREA DA ESPROPRIARE
- DELIMITAZIONE FOGLI CATASTALI
- P.LLE DA ASSERVIRE/ESPROPRIARE

MARTINO FOGLIO

15

438

209

440

421

687

496

364

693

537

472

546

473

474

450

475

451

476

452

470

471

694

696

14 CAB

15 CAB

32

556

289

425

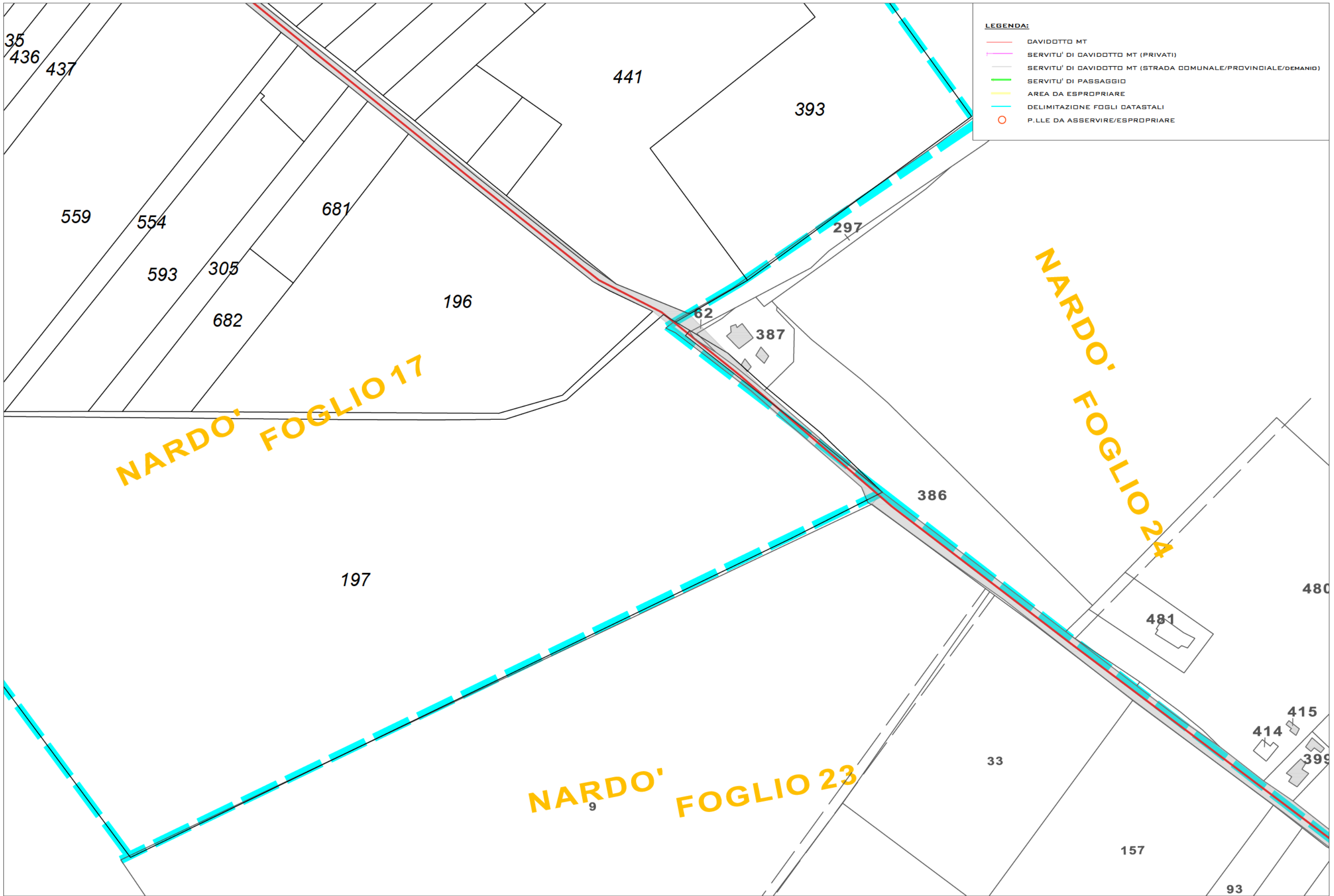
433

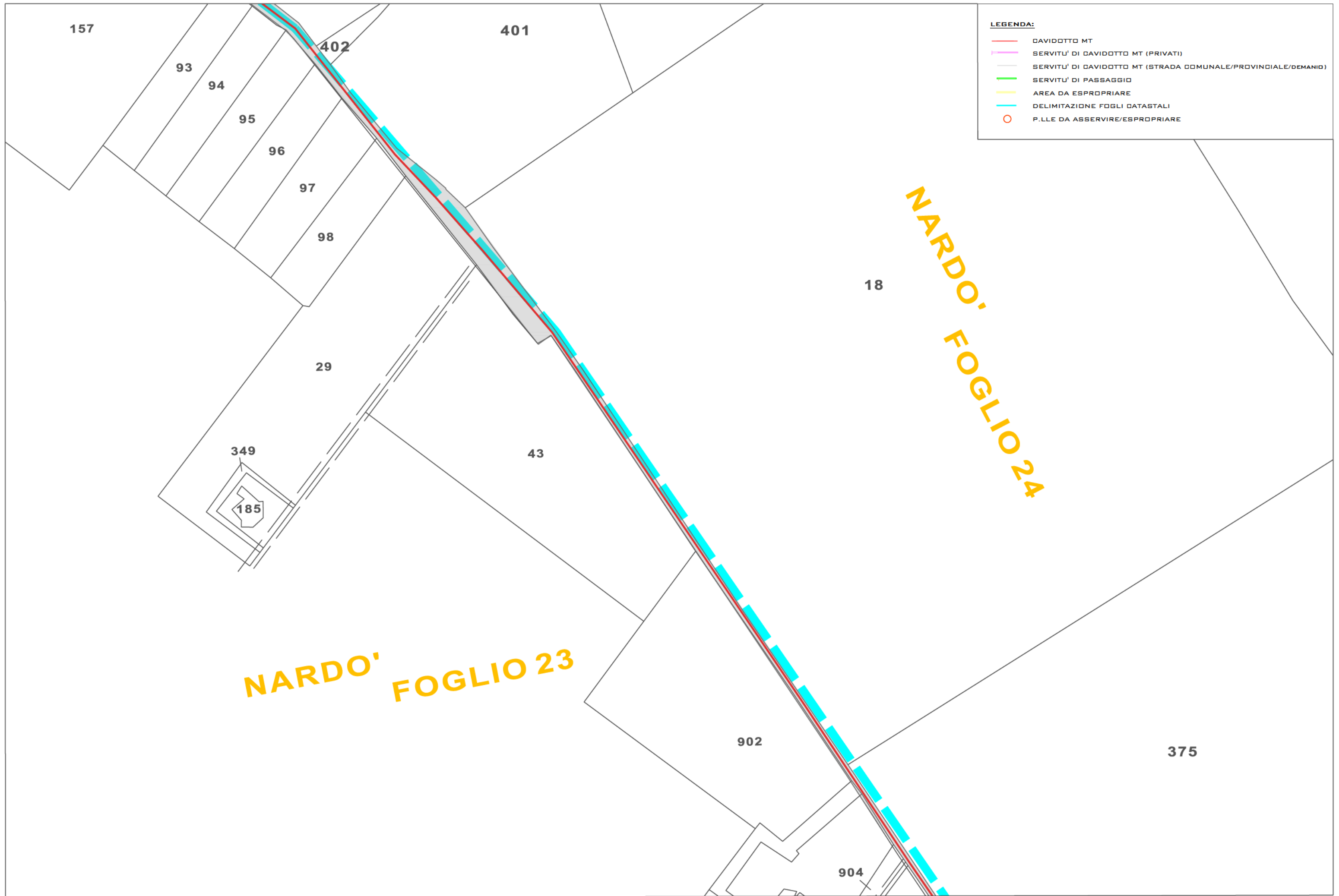
434

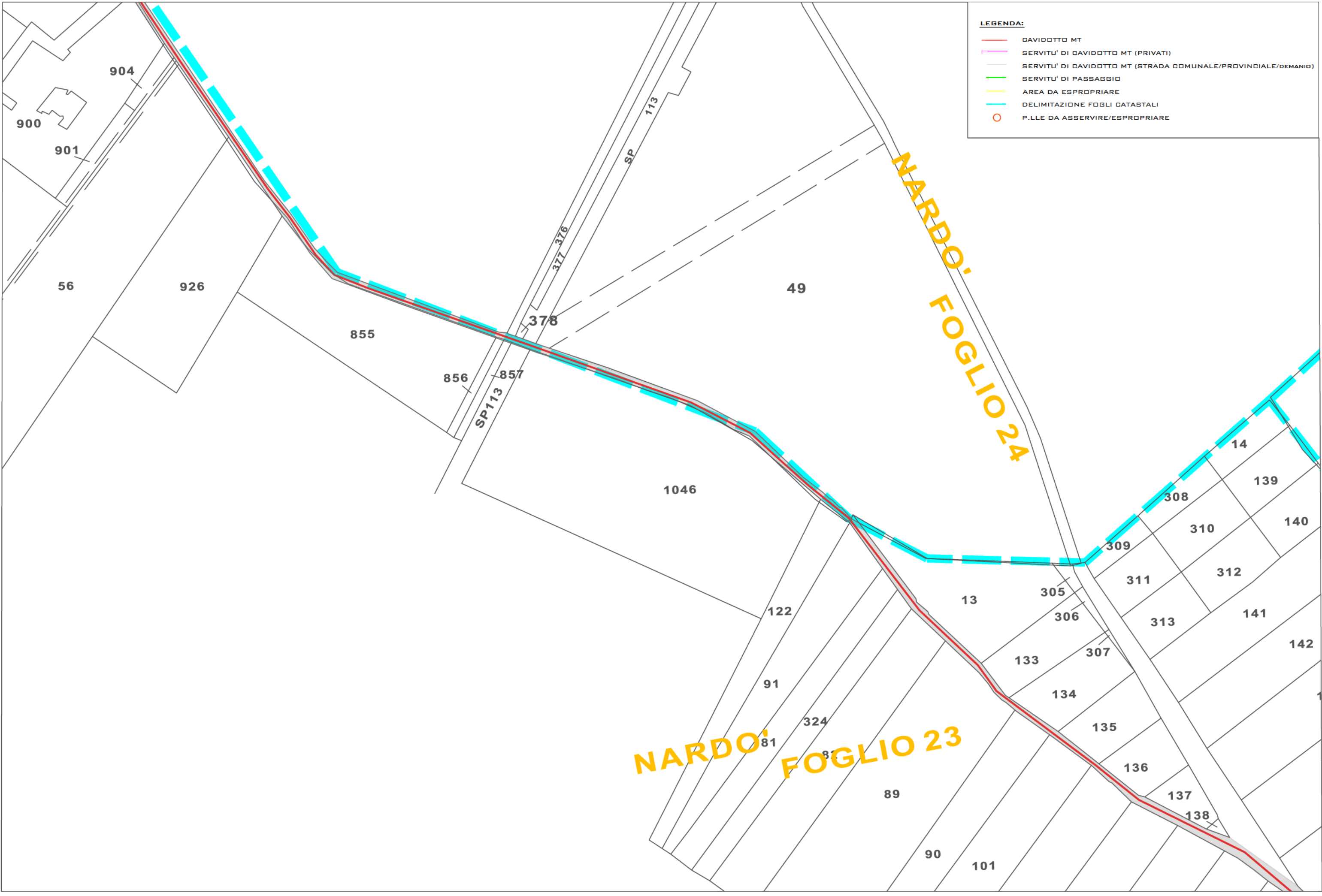
435

436

437



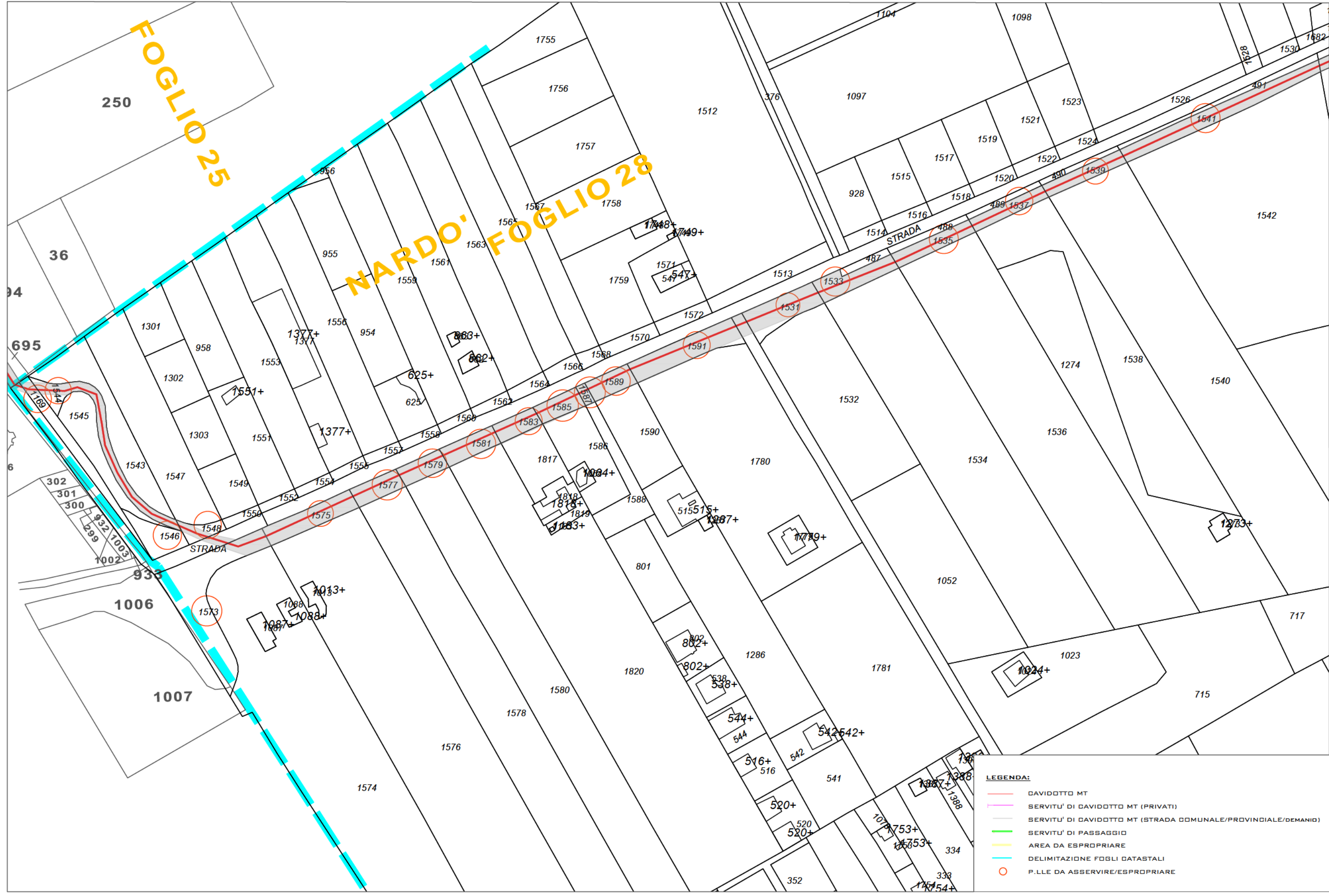






- LEGENDA:**
- DAVIDOTTO MT
 - SERVITU' DI DAVIDOTTO MT (PRIVATI)
 - SERVITU' DI DAVIDOTTO MT (STRADA COMUNALE/PROVINCIALE/DEMANIO)
 - SERVITU' DI PASSAGGIO
 - AREA DA ESPROPRIARE
 - DELIMITAZIONE FOGLI DATASTALI
 - P.LLE DA ASSERVIRE/ESPROPRIARE





FOGLIO 25

NARDO' FOGLIO 28

LEGENDA:

- DAVIDOTTO MT
- SERVITU' DI DAVIDOTTO MT (PRIVATI)
- SERVITU' DI DAVIDOTTO MT (STRADA COMUNALE/PROVINCIALE/DEMANIO)
- SERVITU' DI PASSAGGIO
- AREA DA ESPROPRIARE
- - - DELIMITAZIONE FOGLI DATASTALI
- P.LLE DA ASSERVIRE/ESPROPRIARE

NARDO' FOGLIO 28



LEGENDA:

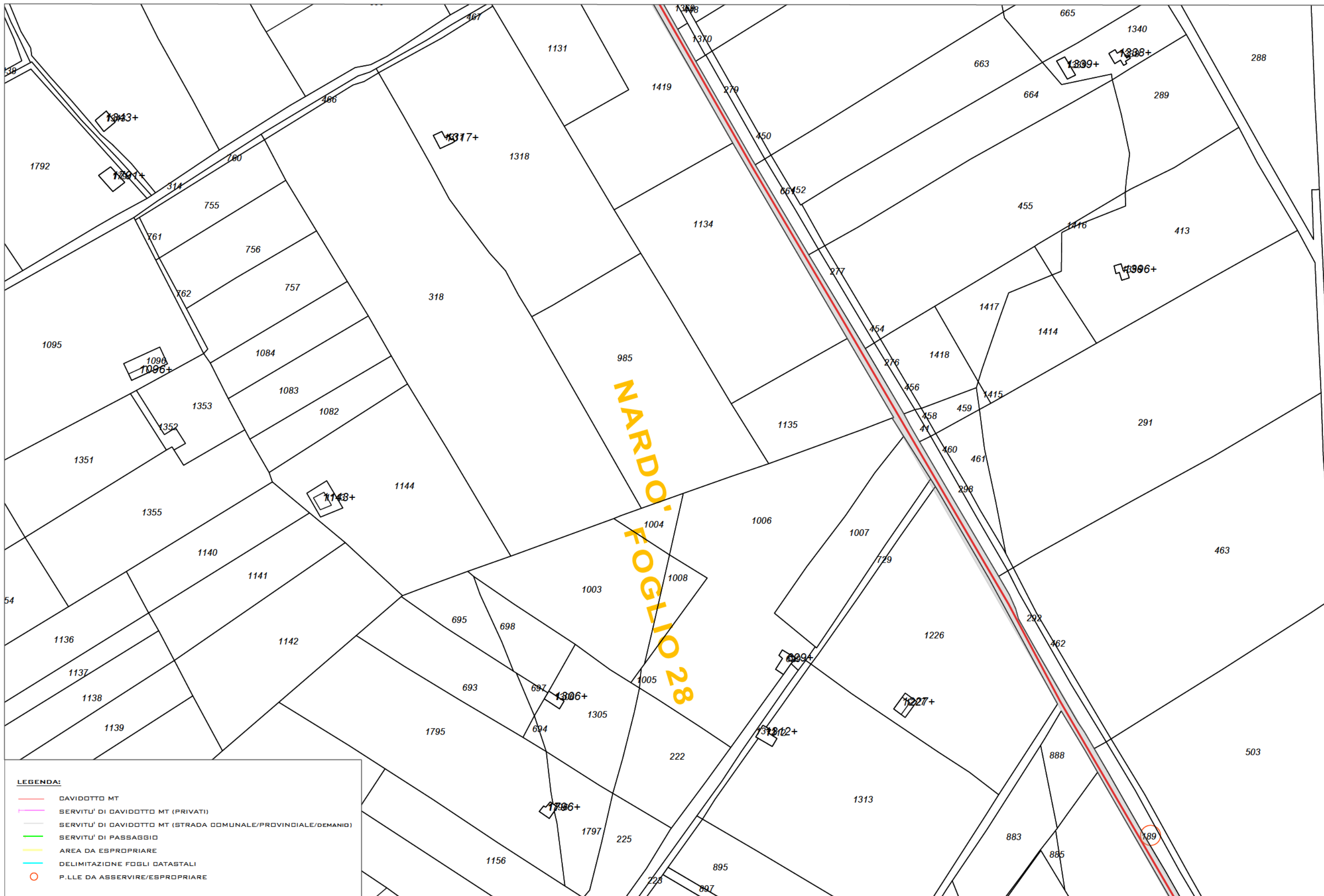
	DAVIDOTTO MT
	SERVITU' DI DAVIDOTTO MT (PRIVATI)
	SERVITU' DI DAVIDOTTO MT (STRADA COMUNALE/PROVINCIALE/DEMANIO)
	SERVITU' DI PASSAGGIO
	AREA DA ESPROPRIARE
	DELIMITAZIONE FOGLI DATASTALI
	P.LLE DA ASSERVIRE/ESPROPRIARE

NARDO' FOGLIO 28



LEGENDA:

	DAVIDOTTO MT
	SERVITU' DI DAVIDOTTO MT (PRIVATI)
	SERVITU' DI DAVIDOTTO MT (STRADA COMUNALE/PROVINCIALE/DEMANIO)
	SERVITU' DI PASSAGGIO
	AREA DA ESPROPRIARE
	DELIMITAZIONE FOGLI DATASTALI
	P.LLE DA ASSERVIRE/ESPROPRIARE

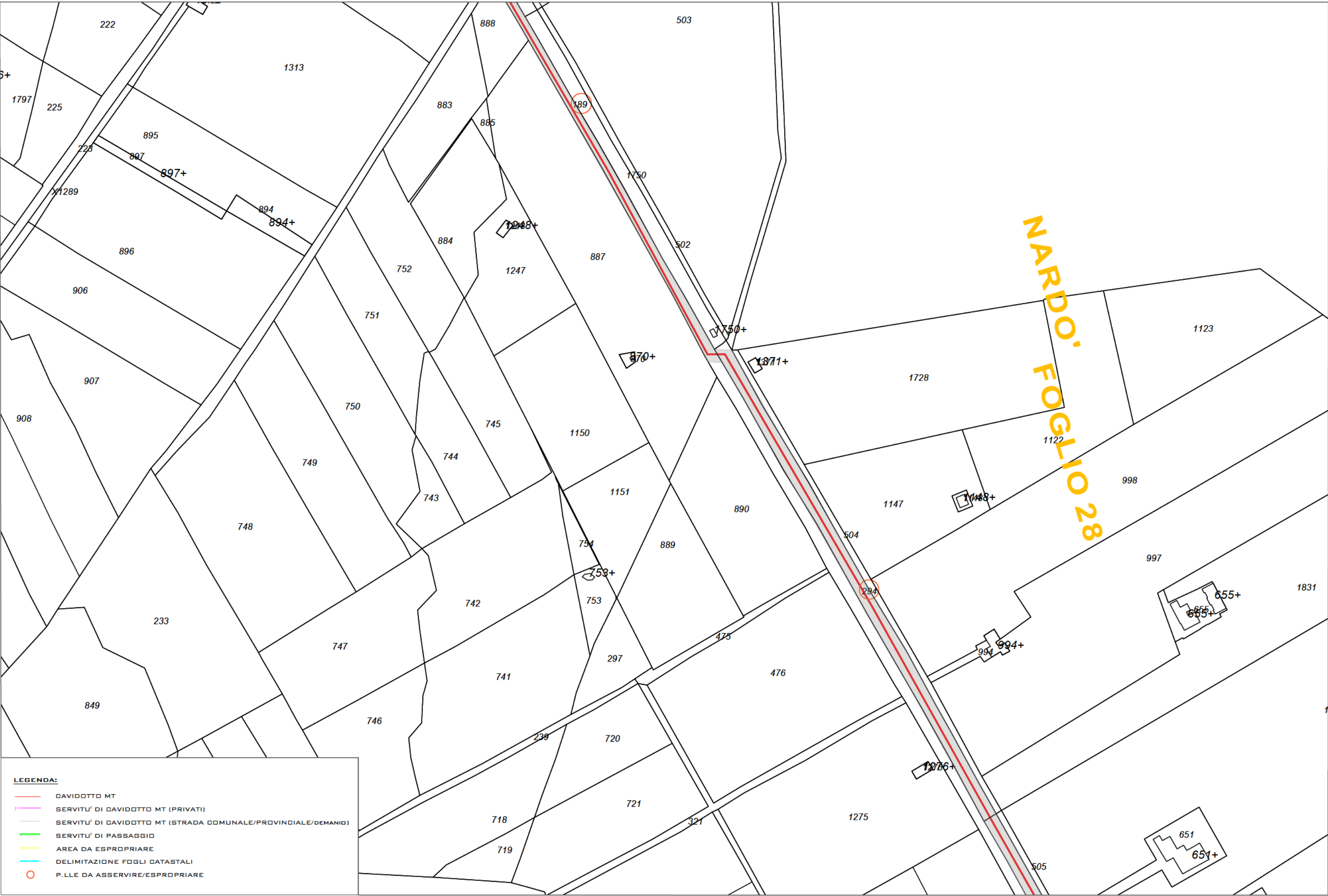


NARDO
FOGLIO 28

LEGENDA:

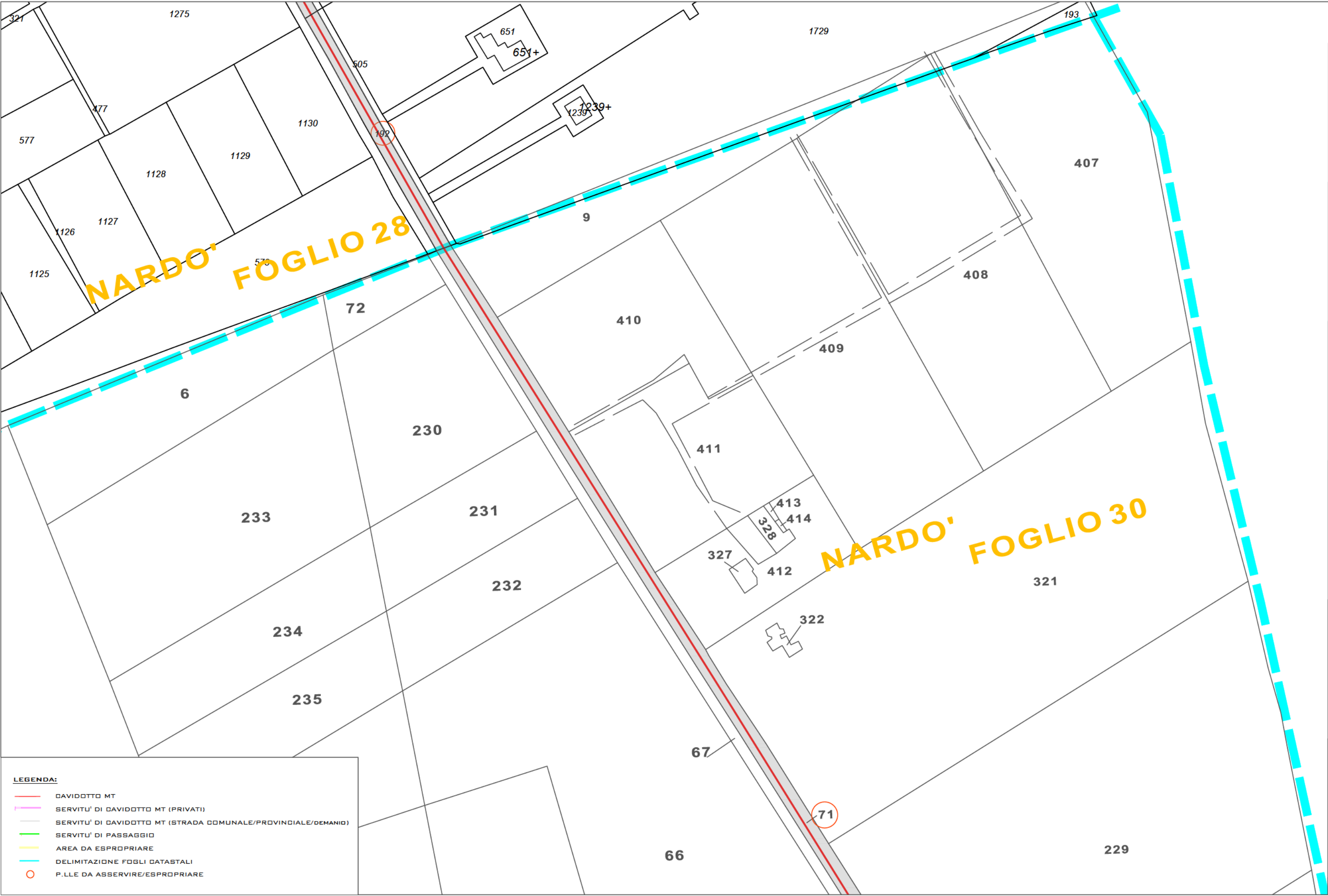
- DAVIDOTTO MT
- SERVITU' DI DAVIDOTTO MT (PRIVATI)
- SERVITU' DI DAVIDOTTO MT (STRADA COMUNALE/PROVINCIALE/DEMANIO)
- SERVITU' DI PASSAGGIO
- AREA DA ESPROPRIARE
- DELIMITAZIONE FOGLI CATASTALI
- P.LLE DA ASSERVIRE/ESPROPRIARE

NARDO' FOGLIO 28



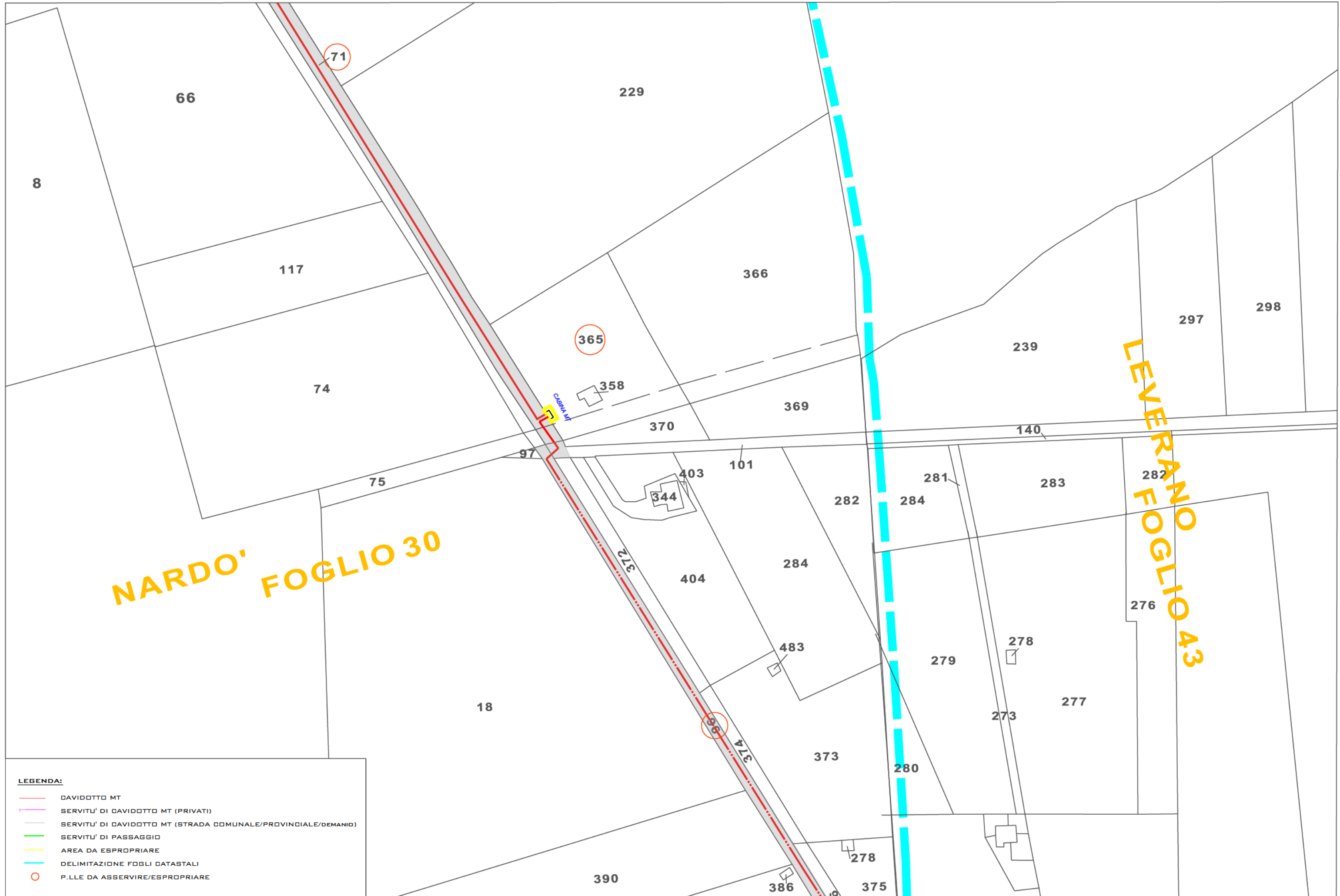
LEGENDA:

- DAVIDOTTO MT
- SERVITU' DI DAVIDOTTO MT (PRIVATI)
- SERVITU' DI DAVIDOTTO MT (STRADA COMUNALE/PROVINCIALE/DEMANIO)
- SERVITU' DI PASSAGGIO
- AREA DA ESPROPRIARE
- DELIMITAZIONE FOGLI DATASTALI
- P.LLE DA ASSERVIRE/ESPROPRIARE



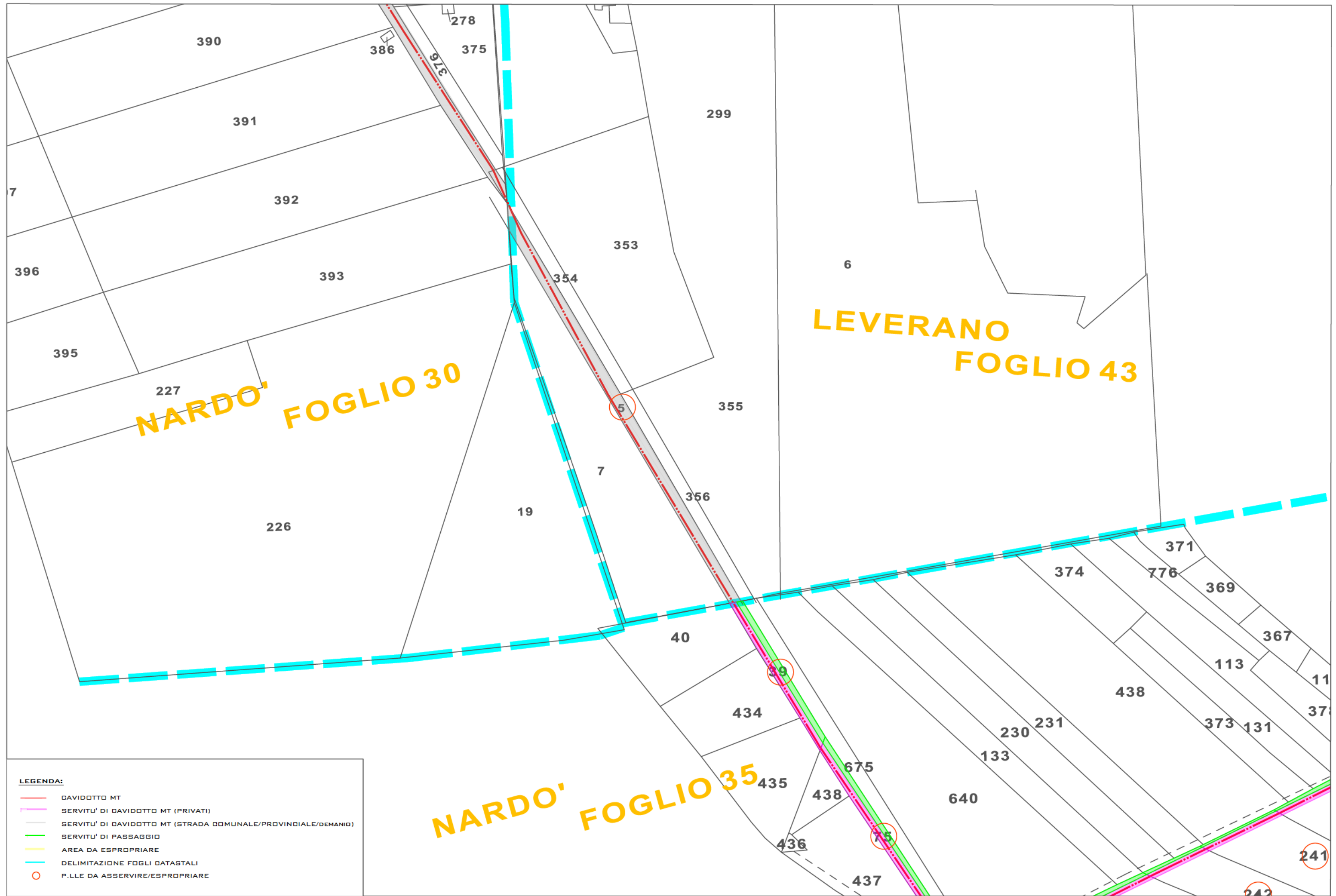
LEGENDA:

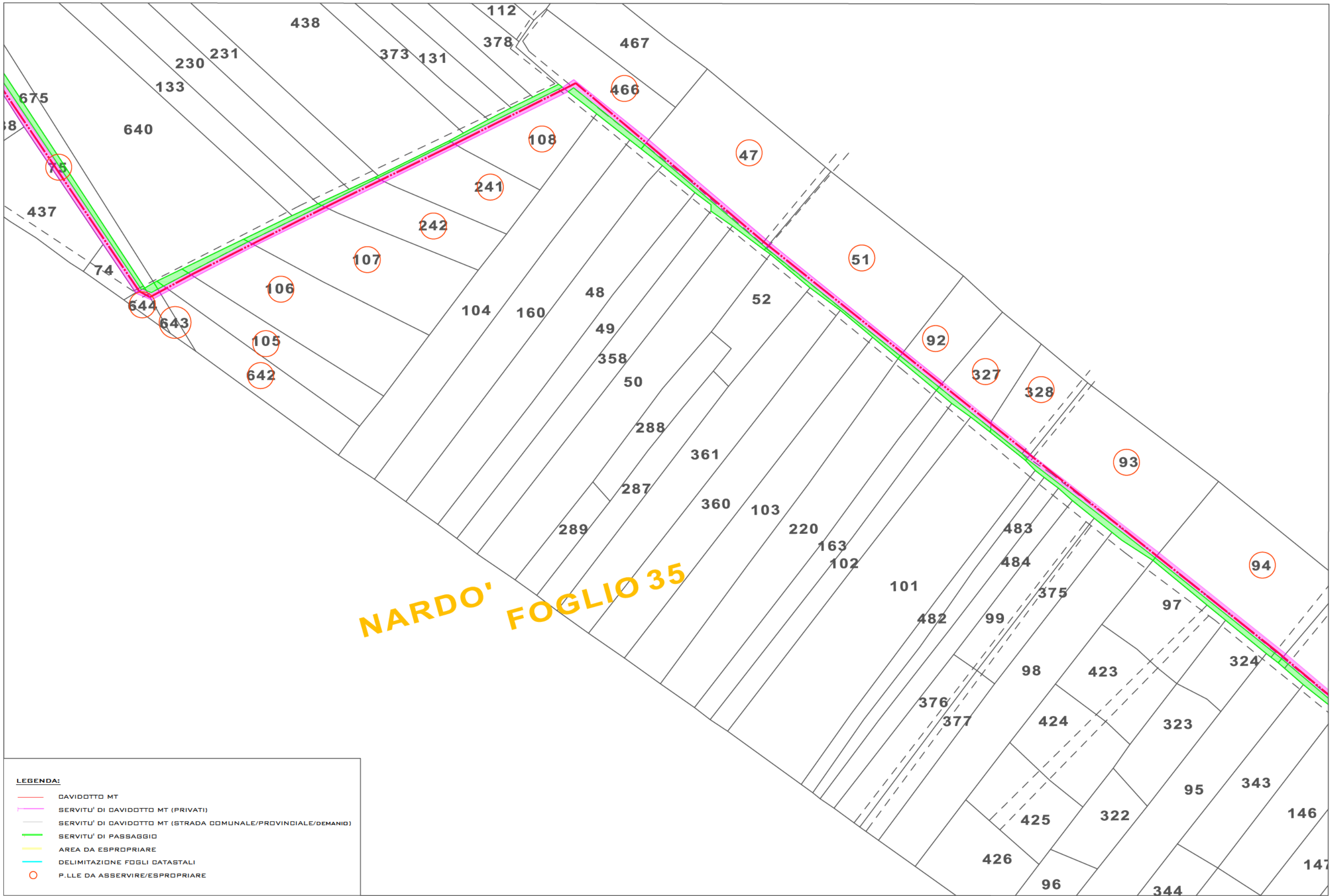
- DAVIDOTTO MT
- SERVITU' DI DAVIDOTTO MT (PRIVATI)
- SERVITU' DI DAVIDOTTO MT (STRADA COMUNALE/PROVINCIALE/DEMANIO)
- SERVITU' DI PASSAGGIO
- AREA DA ESPROPRIARE
- - - DELIMITAZIONE FOGLI DATASTALI
- P.LLE DA ASSERVIRE/ESPROPRIARE

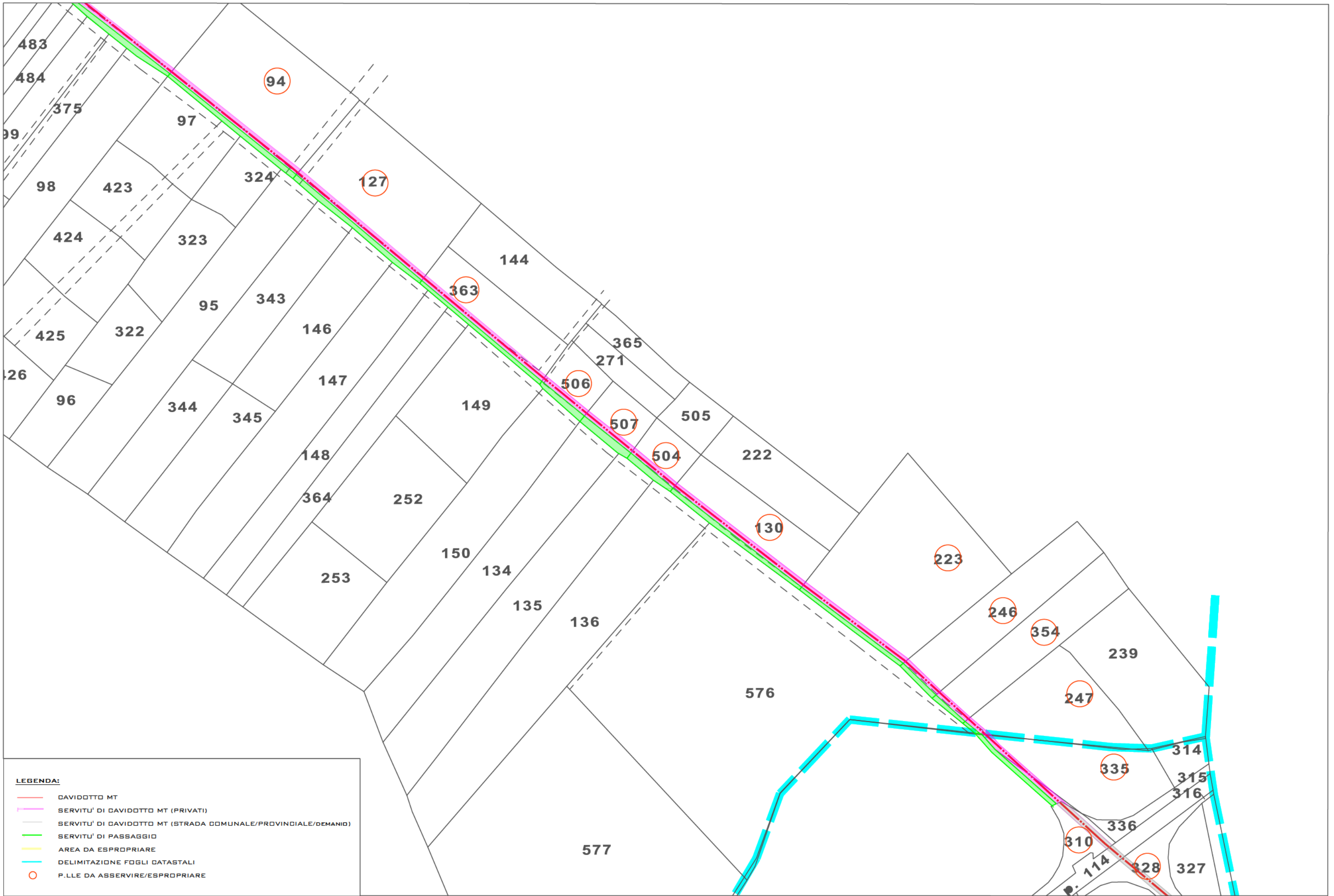


LEGENDA:

- DAVIDOTTO MT
- SERVITU' DI DAVIDOTTO MT (PRIVATI)
- SERVITU' DI DAVIDOTTO MT (STRADA COMUNALE/PROVINCIALE/DEMANIO)
- SERVITU' DI PASSAGGIO
- AREA DA ESPROPRIARE
- - - DELIMITAZIONE FOGLI CATASTALI
- P.LLE DA ASSERVIRE/ESPROPRIARE







LEGENDA:

- DAVIDOTTO MT
- SERVITU' DI DAVIDOTTO MT (PRIVATI)
- SERVITU' DI DAVIDOTTO MT (STRADA COMUNALE/PROVINCIALE/DEMANIO)
- SERVITU' DI PASSAGGIO
- AREA DA ESPROPRIARE
- - - DELIMITAZIONE FOGLI CATASTALI
- P.LLE DA ASSERVIRE/ESPROPRIARE

483

484

375

97

94

99

98

423

324

127

424

323

144

425

322

95

343

363

426

96

344

345

146

147

365

271

506

507

505

148

149

504

222

364

252

130

223

253

150

134

246

354

239

135

136

576

247

150

335

314

LEGENDA:

- DAVIDOTTO MT
- SERVITU' DI DAVIDOTTO MT (PRIVATI)
- SERVITU' DI DAVIDOTTO MT (STRADA COMUNALE/PROVINCIALE/DEMANIO)
- SERVITU' DI PASSAGGIO
- AREA DA ESPROPRIARE
- - - DELIMITAZIONE FOGLI CATASTALI
- P.LLE DA ASSERVIRE/ESPROPRIARE

577

310

336

315

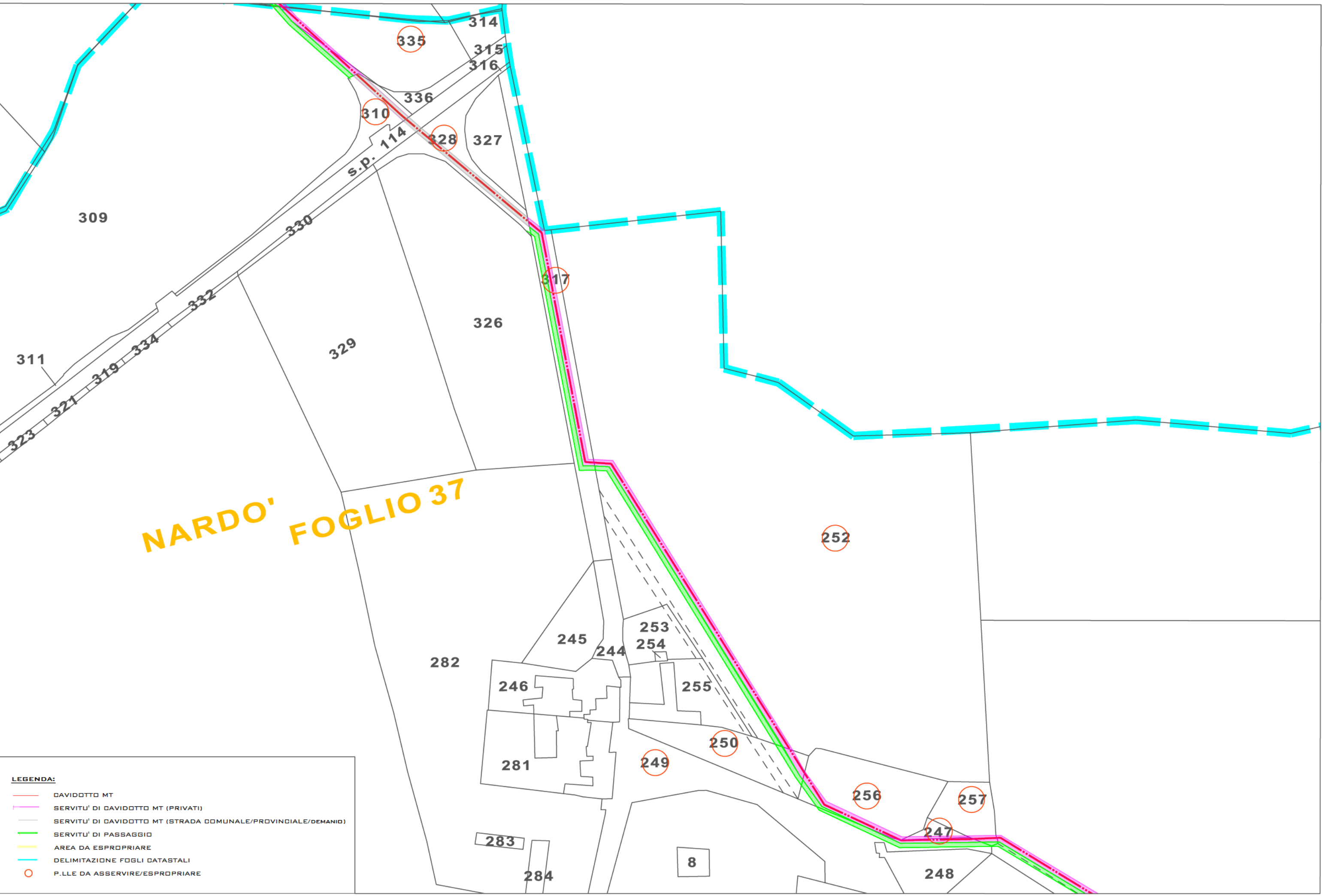
316

114

228

327

NARDO' FOGLIO 37



- LEGENDA:**
- DAVIDOTTO MT
 - SERVITU' DI DAVIDOTTO MT (PRIVATI)
 - SERVITU' DI DAVIDOTTO MT (STRADA COMUNALE/PROVINCIALE/DEMANIO)
 - SERVITU' DI PASSAGGIO
 - AREA DA ESPROPRIARE
 - DELIMITAZIONE FOGLI DATASTALI
 - P.LLE DA ASSERVIRE/ESPROPRIARE

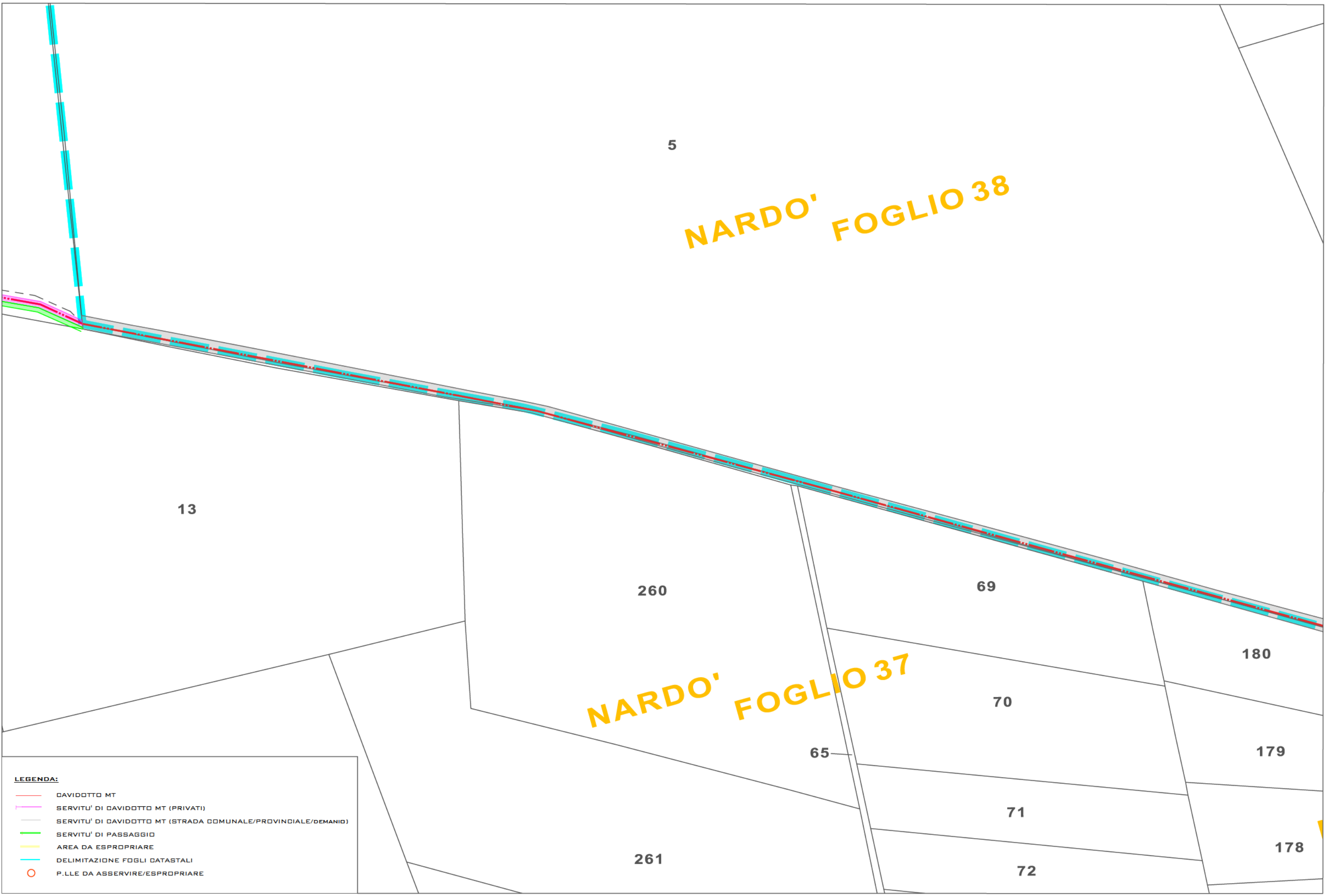


NARDO' FOGLIO 37

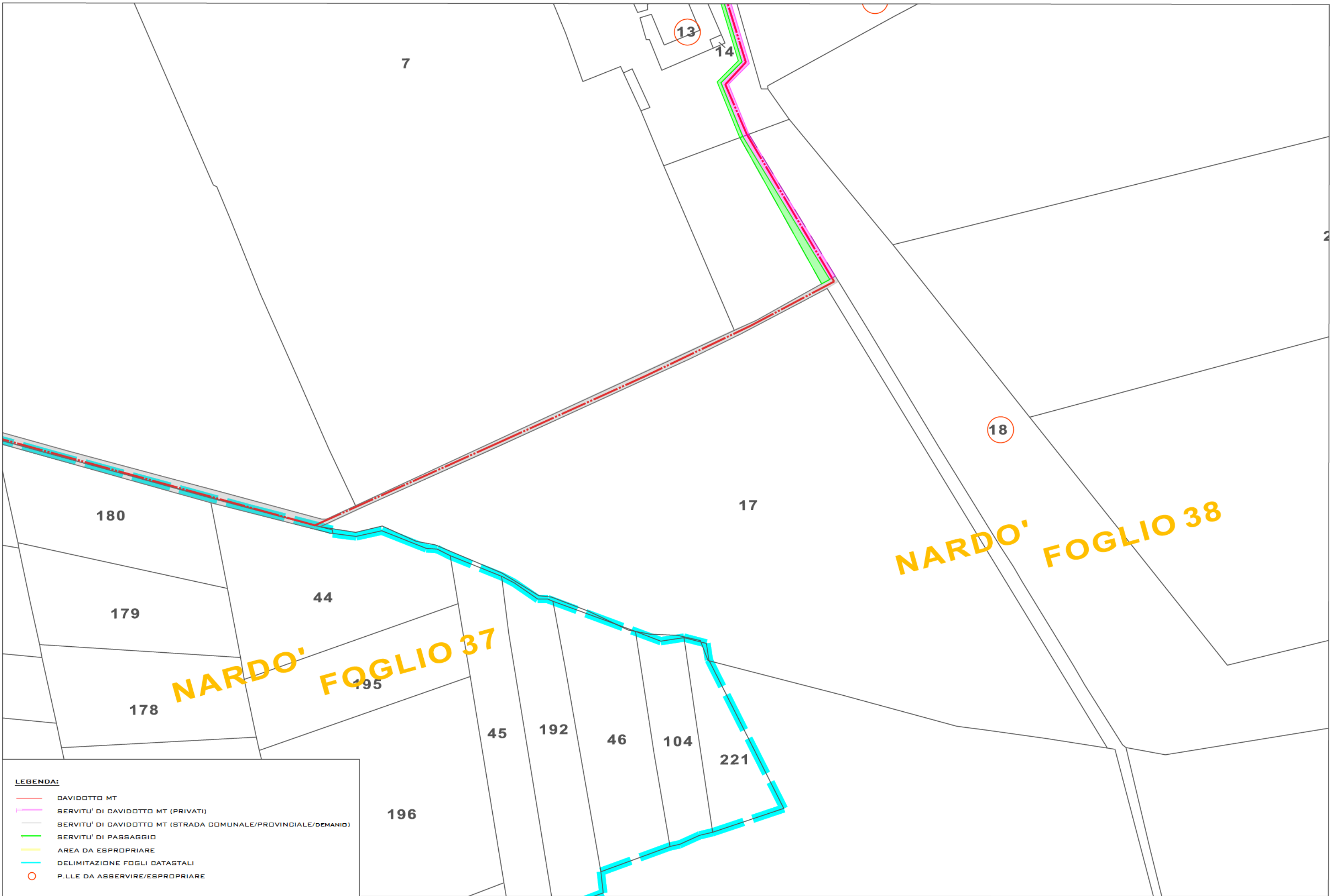
- LEGENDA:**
- DAVIDOTTO MT
 - SERVITU' DI DAVIDOTTO MT (PRIVATI)
 - SERVITU' DI DAVIDOTTO MT (STRADA COMUNALE/PROVINCIALE/DEMANIO)
 - SERVITU' DI PASSAGGIO
 - AREA DA ESPROPRIARE
 - DELIMITAZIONE FOGLI CATASTALI
 - P.LLE DA ASSERVIRE/ESPROPRIARE

NARDO' FOGLIO 38

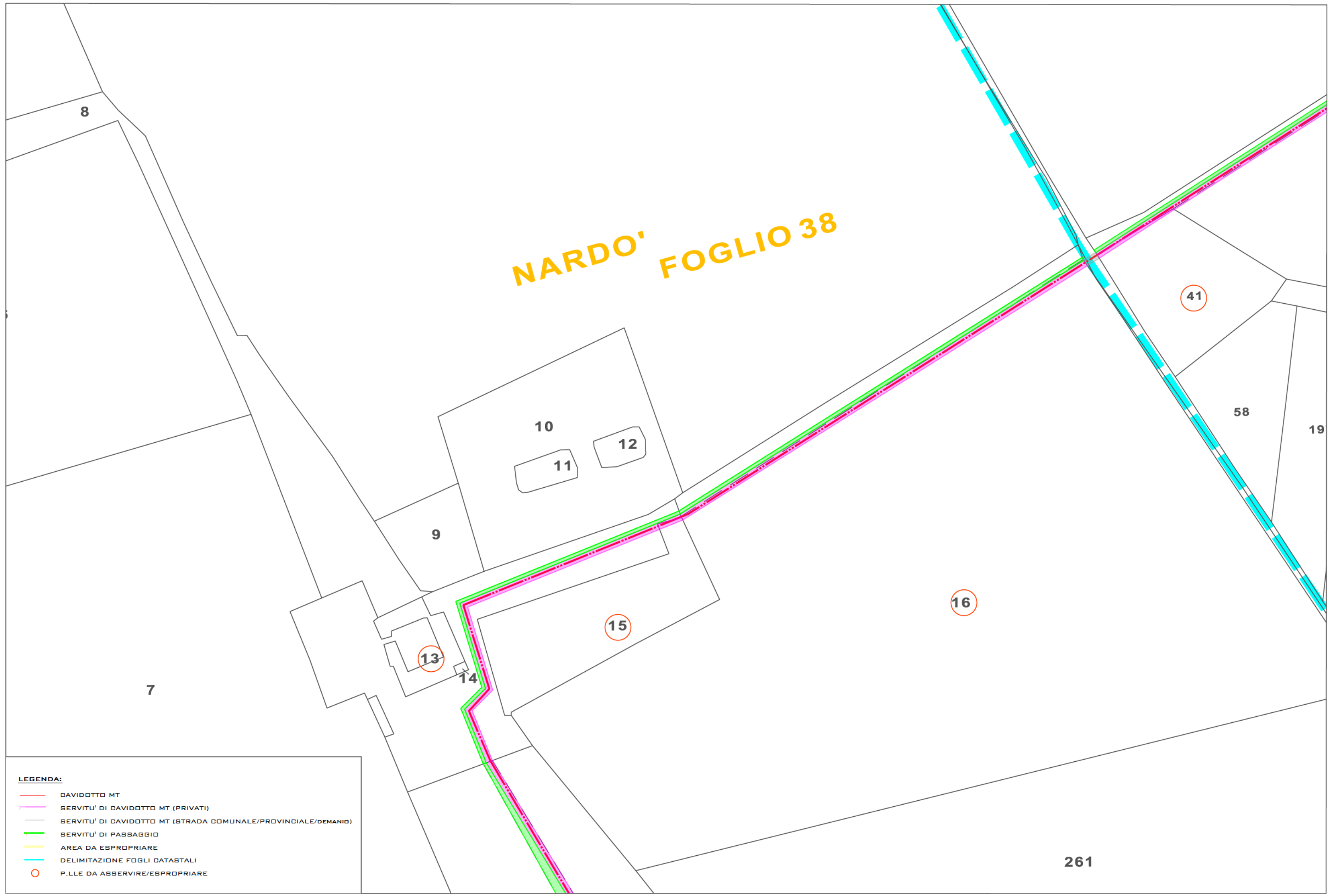
NARDO' FOGLIO 37



- LEGENDA:**
- DAVIDOTTO MT
 - SERVITU' DI DAVIDOTTO MT (PRIVATI)
 - SERVITU' DI DAVIDOTTO MT (STRADA COMUNALE/PROVINCIALE/DEMANIO)
 - SERVITU' DI PASSAGGIO
 - AREA DA ESPROPRIARE
 - DELIMITAZIONE FOGLI CATASTALI
 - P.LLE DA ASSERVIRE/ESPROPRIARE

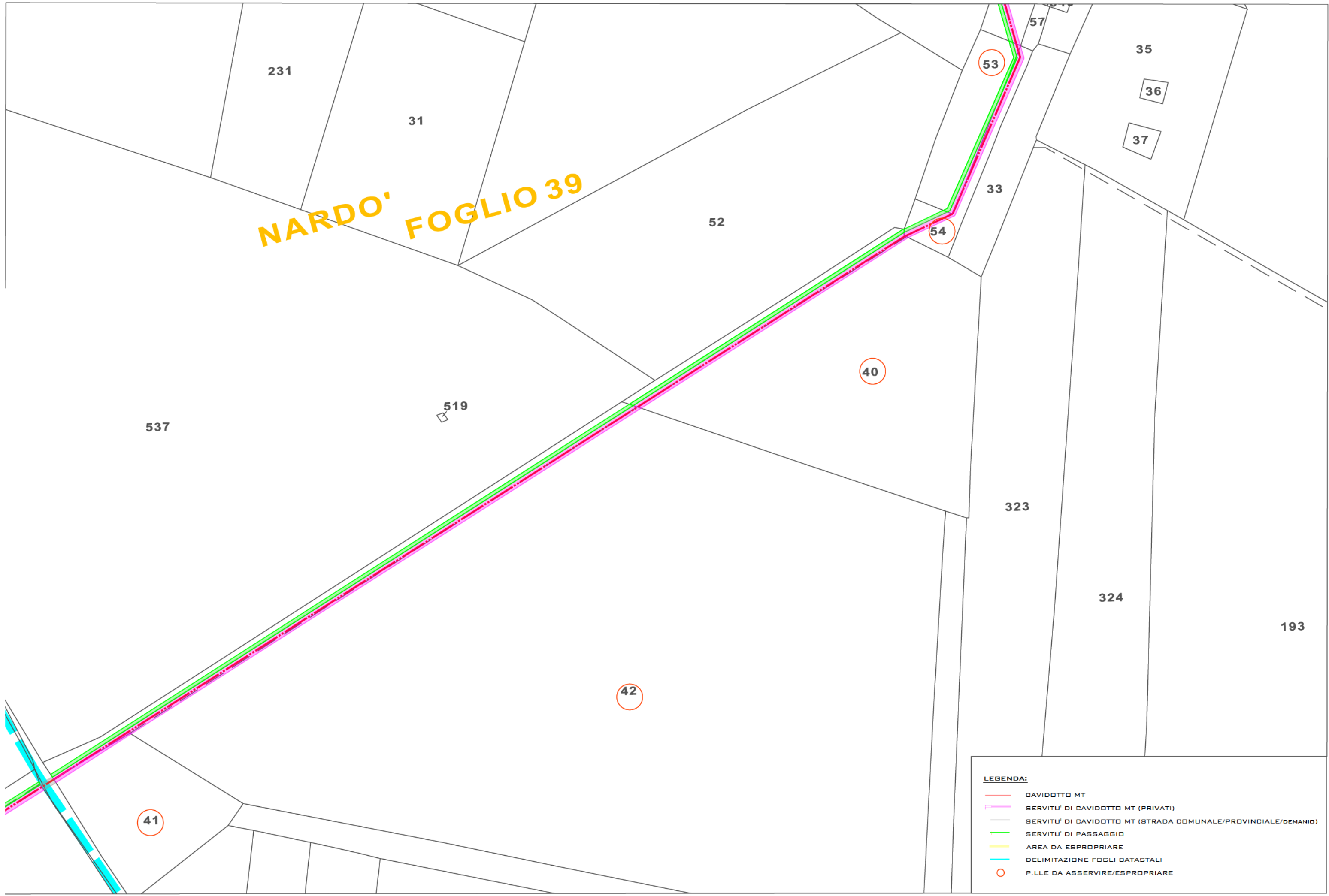


NARDO' FOGLIO 38



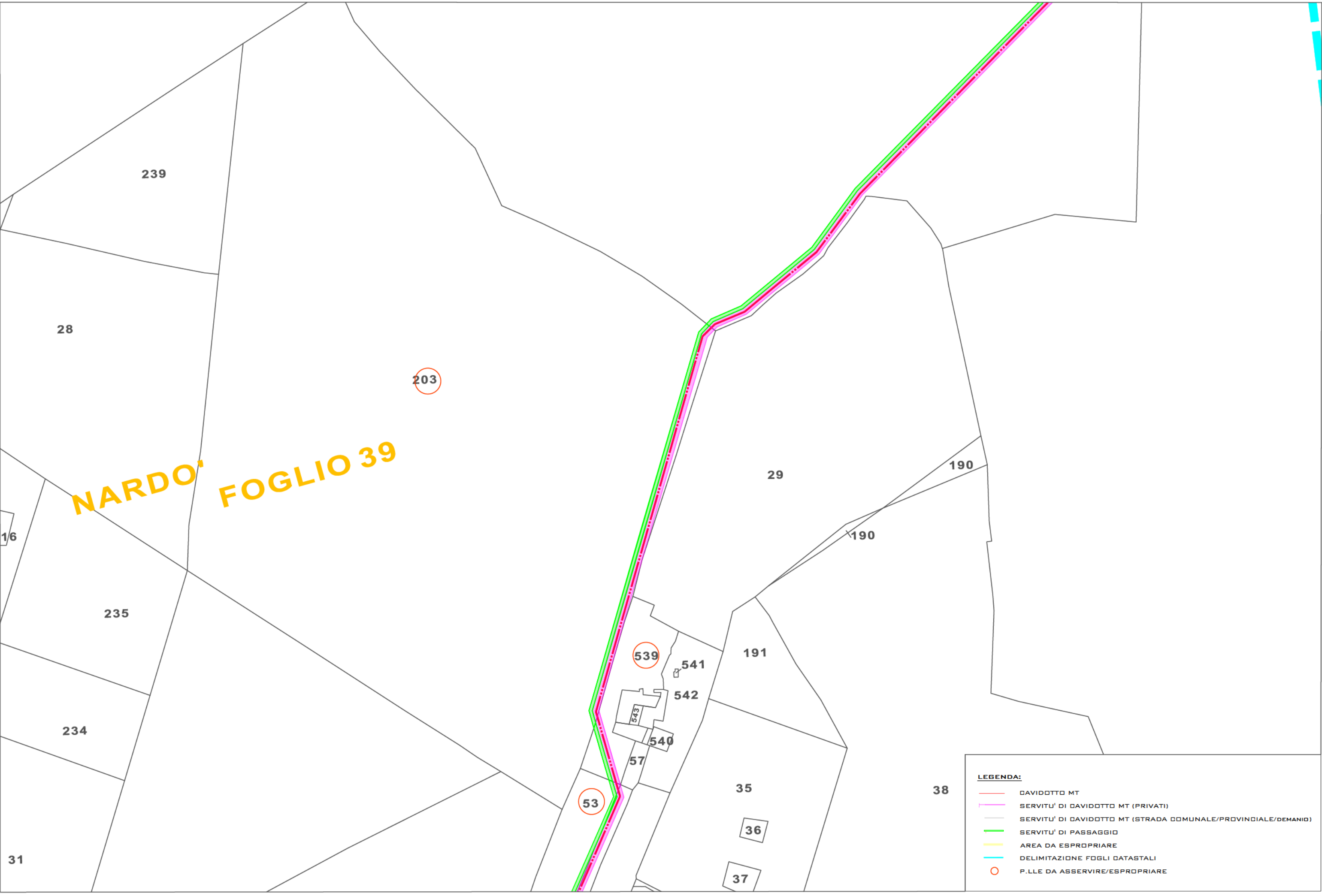
- LEGENDA:**
- DAVIDOTTO MT
 - SERVITU' DI DAVIDOTTO MT (PRIVATI)
 - SERVITU' DI DAVIDOTTO MT (STRADA COMUNALE/PROVINCIALE/DEMANIO)
 - SERVITU' DI PASSAGGIO
 - AREA DA ESPROPRIARE
 - DELIMITAZIONE FOGLI DATASTALI
 - P.LLE DA ASSERVIRE/ESPROPRIARE

NARDO' FOGLIO 39



LEGENDA:

	DAVIDOTTO MT
	SERVITU' DI DAVIDOTTO MT (PRIVATI)
	SERVITU' DI DAVIDOTTO MT (STRADA COMUNALE/PROVINCIALE/DEMANIO)
	SERVITU' DI PASSAGGIO
	AREA DA ESPROPRIARE
	DELIMITAZIONE FOGLI DATASTALI
	P.LLE DA ASSERVIRE/ESPROPRIARE



NARDO' FOGLIO 39

LEGENDA:

- DAVIDOTTO MT
- SERVITU' DI DAVIDOTTO MT (PRIVATI)
- SERVITU' DI DAVIDOTTO MT (STRADA COMUNALE/PROVINCIALE/DEMANIO)
- SERVITU' DI PASSAGGIO
- AREA DA ESPROPRIARE
- DELIMITAZIONE FOGLI CATASTALI
- P.LLE DA ASSERVIRE/ESPROPRIARE

NARDO' FOGLIO 39

NARDO' FOGLIO 41

27

4

2

5

6

1

LEGENDA:

- DAVIDOTTO MT
- SERVITU' DI DAVIDOTTO MT (PRIVATI)
- SERVITU' DI DAVIDOTTO MT (STRADA COMUNALE/PROVINCIALE/DEMANIO)
- SERVITU' DI PASSAGGIO
- AREA DA ESPROPRIARE
- DELIMITAZIONE FOGLI DATASTALI
- P.LLE DA ASSERVIRE/ESPROPRIARE
- DAVIDOTTO AT
- SERVITU' DI DAVIDOTTO AT

