



REGIONE PUGLIA



PROVINCIA DI LECCE



COMUNE DI NARDÒ

AGROVOLTAICO "MARAMONTI"

Progetto per la costruzione e l'esercizio di un impianto agrovoltaiico per la produzione di energia elettrica da fonte fotovoltaica e delle relative opere ed infrastrutture connesse, della potenza elettrica di 67,275 MW DC e 66,000 MW AC, con contestuale utilizzo del terreno ad attività agricole di qualità, apicoltura e attività sociali, da realizzare nel Comune di Nardò (LE) in località "Maramonti"

Proponente dell'impianto FV:

ILOS

INE Nardò srl

A Company of ILOS New Energy Italy

INE NARDÒ S.r.l.

Piazza di Sant'Anastasia, n.2, 00186 Roma (RM)

PEC: inenardosrl@legalmail.it

Gruppo di progettazione:

Ing. Angela Cuonzo - studio d'impatto ambientale e analisi territoriale

Geom. Donato Lensi - studio d'impatto ambientale e rilievi topografici

Ing. Giovanni Montanarella - progettazione generale e progettazione elettrica

Ing. Salvatore Di Croce - progettazione generale, studi e indagini idrologiche e idrauliche

Dott. Arturo Urso - studi e progettazione agronomica

Dott. Geologo Baldassarre Franco La Tessa - studi e indagini geologiche, geotecniche e sismiche

Dott.ssa Archeologa Paola Guacci - studi e indagini archeologiche

Proponente del progetto agronomico e
Coordinatore generale e progettazione:

**m2
energia**
ENERGIE
RINNOVABILI

M2 ENERGIA S.r.l.

Via C. D'Ambrosio n. 6, 71016, San Severo (FG)

m2energia@gmail.com - m2energia@pec.it

+39 0882.600963 - 340.8533113

Elaborato redatto da:

Dott. Agr. Arturo Urso

Ordine dei Dottori Agronomi e Forestali - Provincia di Catania - n. 1280

Spazio riservato agli uffici:





SIA	Titolo elaborato:					Codice elaborato
	Carda dell'Uso del Suolo					SIA_12
N. progetto: LE0Na01	N. commessa:	Codice pratica:	Protocollo:		Scala: 1:10.000	Formato di stampa: A4
Redatto il: 16/12/2020	Revis. 01 del: 29/08/2021	Revis. 02 del:	Revis. 03 del:	Verificato il: 24/11/2021	Approvato il: 24/11/2021	Nome_file o Identificatore: LE0Na01_SIA_12

CARTA USO SUOLO DELL'AREA IN ESAME
CORINE Land Cover (CLC) Livello 4




Allegato 1/A

LEGENDA Uso Suolo CORINE Land Cover



11 - Zone urbanizzate

-  1112 - Tessuto residenziale continuo, denso, più recente, basso
-  1121 - Tessuto residenziale discontinuo
-  1122 - Tessuto residenziale sparso e nucleiforme
-  1123 - Tessuto residenziale sparso



12 - Insediamenti produttivi, dei servizi generali pubblici e privati, delle reti e delle aree infrastrutturali

-  1216 - Insediamenti produttivi agricoli
-  1217 - Insediamenti in disuso
-  1221 - Reti stradali e spazi accessori



13 - Zone estrattive, discariche e cantieri

-  131 - Aree estrattive
-  1332 - Suoli rimaneggiati ed artefatti


21 - Seminativi

-  2111 - Seminativi semplici in aree non irrigue
-  2112 - Colture orticole da pieno campo, in serra e sotto plastica in aree non irrigue



22 - Colture permanenti

-  222 - Frutteti e frutti minori
-  223 - Oliveti


23 - Prati stabili

-  231 - Superfici a copertura erbacea densa



24 - Zone agricole eterogenee

-  241 - Colture temporanee associate a colture permanenti
-  243 - Aree prevalentemente occupate da colture agrarie con presenza di spazi naturali

31 - Zone boscate

-  312 - Boschi di conifere


32 - Associazioni vegetali arbustive e/o erbacee

-  321 - Aree a pascolo naturale
-  323 - Aree a vegetazione sclerofilla

33 - Zone aperte con vegetazione rada o assente

-  331 - Spiagge, dune e sabbie

LEGENDA ELEMENTI DI PROGETTO

-  Area di intervento

