
















LEGENDA

-  Tracker monoassiali (moduli fotovoltaici)
-  Perimetro dell'impianto agrovoltaico
-  Perimetro dell'area recintata
-  Cavidotto interrato MT di collegamento Impianto - sottostazione 30/150 kV
-  Cavidotto interrato AT di collegamento sottostazione 30/150 kV - stazione TERNA 150/380 kV
-  Sottostazione di consegna e trasformazione 30/150 kV
-  Stazione Terna 150/380 kV
-  Confine comunale
-  Cavidotto aereo AT "Genzano - Bisaccia"




Nella presente tavola vengono riportate le aree ed i siti non idonei, così come individuati dalla L.R. 30/12/2015, n. 54 e s.m.i., relativamente agli impianti fotovoltaici di grande generazione.
Si precisa che tali aree, ai sensi del D.M. 10/09/2010 risultano da sottoporre ad eventuali prescrizioni per un corretto inserimento nel territorio degli impianti.

AREE E SITI NON IDONEI PRESENTI NELLA TAVOLA (rif. Alleg. C della L.R. 30/12/2015, n. 54 e s.m.i.)

BENI CULTURALI

-  Edifici, complessi monumentali che presentano interesse artistico, storico e/o architettonico, oggetto di dichiarazione di interesse culturale (artt. 10 e 13 del D.Lgs. 42/2004 e s.m.i.)
-  Buffer di 300 m dai siti storico monumentali (P.I.E.A.R.)
-  Buffer da 301 m a 1000 m dai siti storico monumentali
-  Siti di interesse archeologico e relative zone di rispetto oggetto di dichiarazione di interesse culturale (artt. 10 e 13 del D.Lgs. 42/2004 e s.m.i.)
-  Buffer di 300 m dai siti di interesse archeologico
-  Tratturi vincolati ai sensi del D.M. 22/12/1983, AREA CATASTALE (artt. 10 e 13 del D.Lgs. 42/2004 e s.m.i.)

Fonte CTR servizio WMS della Regione Basilicata
Fonte dati: PPR Regione Basilicata - RSDI (<http://rsdi.regione.basilicata.it>)

AGROVOLTAICO "MASSERIA STERPARA SOTTANA"

Progetto per la realizzazione di un impianto agrovoltaico per la produzione di energia elettrica da fonte fotovoltaica e delle relative opere ed infrastrutture connesse, della potenza elettrica di 19,97736 MW, con contestuale utilizzo del terreno ad attività agricole di qualità, da realizzare nel Comune di Montemilone (PZ) in località "Masseria Sterpara sottana"

PROGETTO DEFINITIVO

<p><i>Proponente dell'impianto FV:</i> INE MONTEMLONE S.r.l. del gruppo ILOS ILOS New Energy Italy Piazza Di Sant'Anastasia n. 7, 00186, Roma (RM) inemontemilone@legalmail.it</p>	<p><i>Gruppo di progettazione:</i> Ing. Salvatore Di Croce - studi e indagini idrologiche e idrauliche Dott.ssa Archeologa Paola Guacci - studi e indagini archeologiche Dott. Geologo Baldassarre Franco La Tessa - studi e indagini geologiche, geotecniche e sismiche Ing. Giovanni Montanarella - progettazione generale e progettazione elettrica Arch. Giuseppe Pulizzi - progettazione generale, studio d'impatto ambientale e coordinamento gruppo di lavoro Dott. Alfonso Tortora - studio d'impatto ambientale Dott. Arturo Urso - studi e progettazione agronomica</p>
<p><i>Proponente del progetto agronomico e Coordinatore generale e progettazione:</i> M2 energia M2 ENERGIA S.r.l. Via C. D'Ambrosio n. 6, 71016, San Severo (FG) +39 0882 600963 - 340.8533113</p>	<p><i>Elaborato redatto da:</i> Arch. Giuseppe Pulizzi Ordine degli Architetti PPC - Provincia di Potenza - n. 1016</p> <p><i>Spazio riservato agli uffici:</i></p>

PD	Titolo elaborato: Carta dei vincoli: aree da sottoporre ad eventuali prescrizioni - L.R. 54/15 - Beni Culturali	Codice elaborato: A.12.a.4.2
<i>N. progetto:</i> P20Mo01	<i>N. commessa:</i>	<i>Formato di stampa:</i> 594 * 1050 mm
<i>Redatto il:</i> 01/12/2020	<i>Revis. 01 del:</i> 08/01/2021	<i>Nome_file o identificatore:</i> P20Mo01_A12a4_2_Area_LR54_01
<i>Revis. 02 del:</i> 10/03/2022	<i>Verificato il:</i>	<i>Approvato il:</i>
<i>Scala:</i> 1:10.000	<i>Protocollo:</i>	

