


Regione Basilicata

Comune di Matera



Committente:



CANADIAN SOLAR CONSTRUCTION s.r.l.
via Mercato, 3-5 - 20121 Milano (MI)
c.f. IT09360300967



Titolo del Progetto:

Progetto per la realizzazione e l'esercizio di un impianto fotovoltaico denominato "Sant'Eustachio" avente potenza nominale pari a 19,98 MWp

Documento:

PROGETTO DEFINITIVO

Richiesta Autorizzazione Unica ai sensi del D. Lgs. 387 del 29/09/2003

N° Tavola:

A.12.a.18

Elaborato:

SEZIONI TRASVERSALI CORRENTI OPERE STRADALI

SCALA:

1:200

FOGLIO:

1 di 1

FORMATO:

A4

Folder: **Elaborati Generali**

Nome file: **A.12.a.18_Sezione trasversali_correnti.pdf**

Progettazione:




NEW DEVELOPMENTS

NEW DEVELOPMENTS S.r.l
Piazza Europa, 14
87100 Cosenza (CS)

Progettisti:



dott. ing. Giovanni Guzzo Foliaro



dott. ing. Amedeo Costabile



dott. ing. Francesco Meringolo

Rev:	Data Revisione	Descrizione Revisione	Redatto	Controllato	Approvato
00	15/10/2019	PRIMA EMISSIONE	New Dev.	CSC	CSC

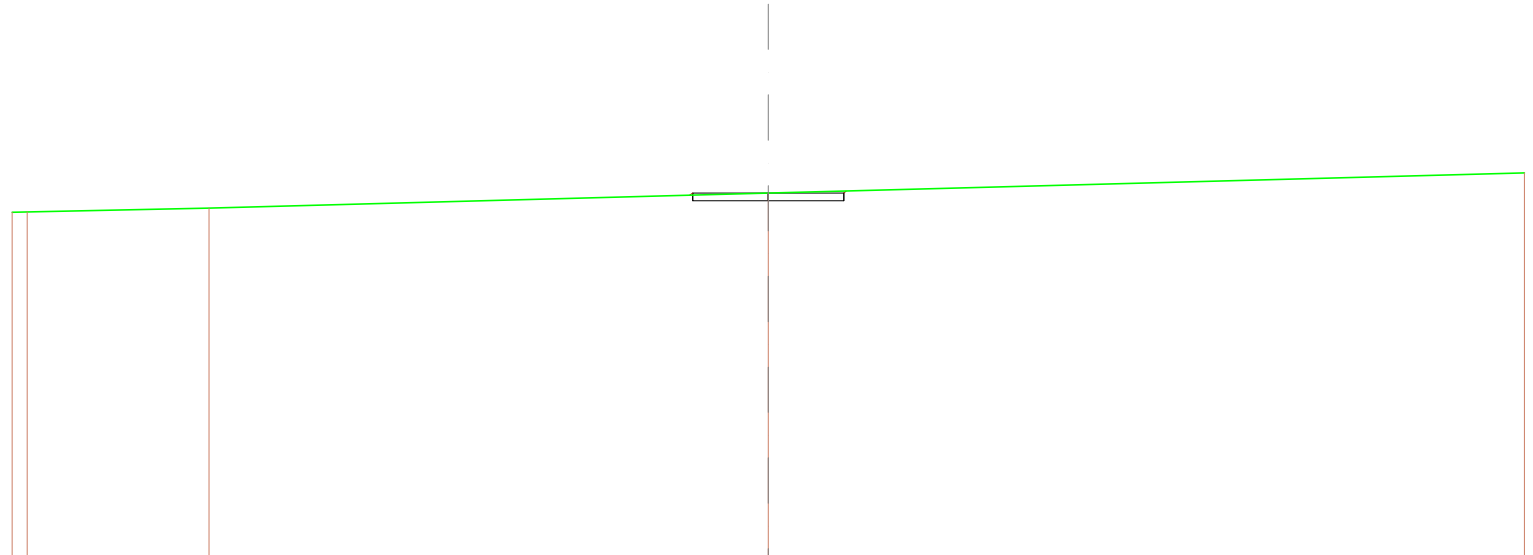
ASSE 01

SCAVI E BONIFICHE	
STERRO	0,800 m ²
SOVRASTRUTTURA STRADALE	
CASSONETTO	4,000 m

SEZIONE N.: 1
 QT. PROGETTO: 393,255
 DIST.PROG.: 0,000
 DIST.SUCC.: 2,198

SCALA 1:200

QT.RIF. 383,667



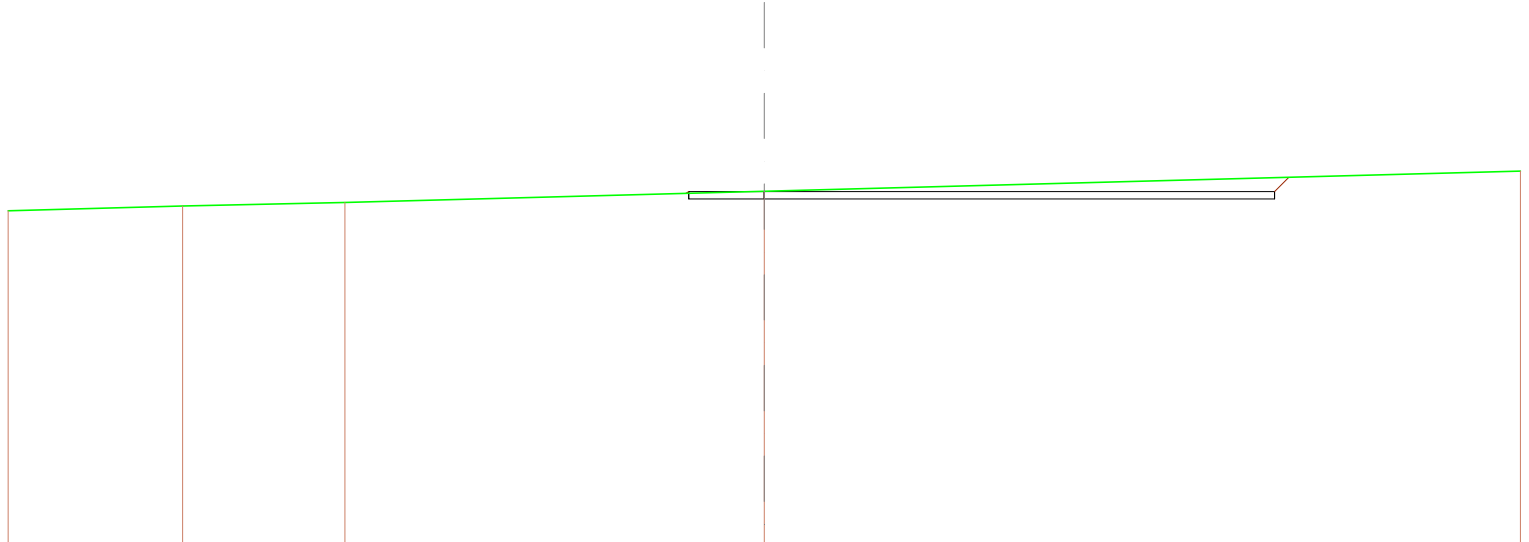
QUOTE TERRENO	392,745 392,799	392,861	393,255	393,789
DIST.PARZIALI TERRENO	0,398	4,807	14,794	20,000
QUOTE PROGETTO			393,095 393,295	393,095 393,295 393,095 393,295
DIST.PARZIALI PROGETTO			2,000	2,000
QUOTE FINITO			393,200 393,295	393,295 393,310
DIST. PARZIALI FINITO			4,000	

SCAVI E BONIFICHE	
STERRO	5,511 m ²
SOVRASTRUTTURA STRADALE	
CASSONETTO	15,500 m

SEZIONE N.: 2
 QT. PROGETTO: 393,275
 DIST.PROG.: 2,198
 DIST.PREC.: 2,198
 DIST.SUCC.: 9,951

SCALA 1:200

QT.RIF. 383,987



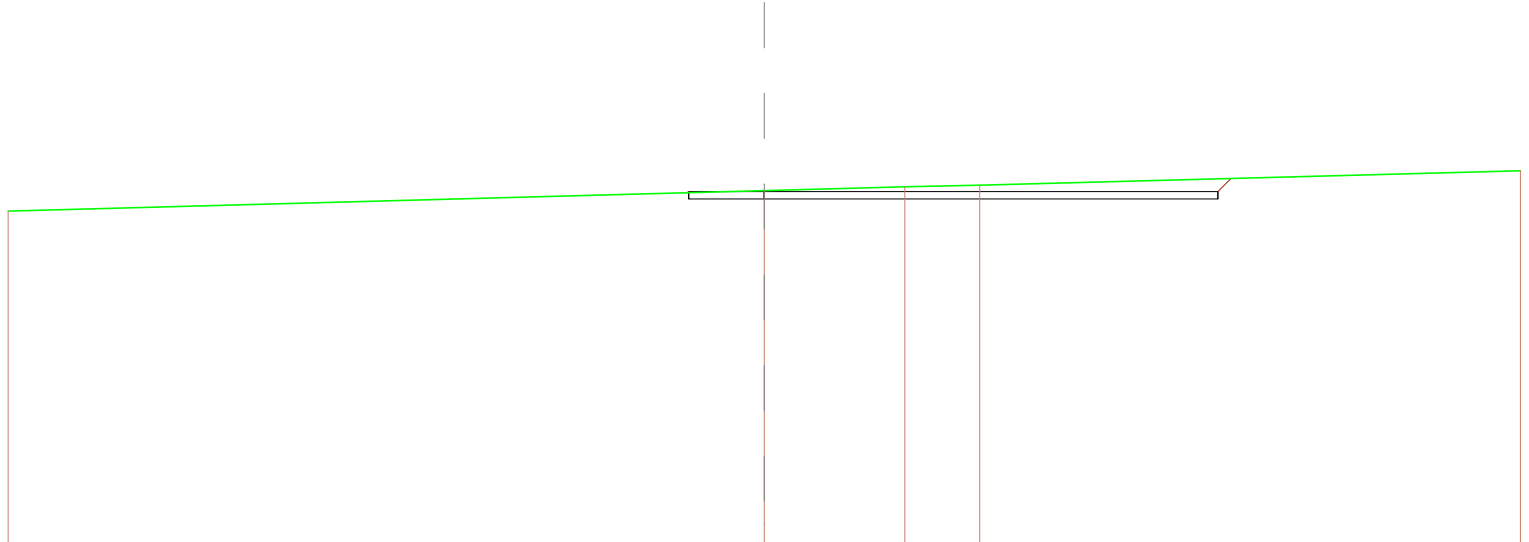
QUOTE TERRENO	392.793	392.898	392.982	393.277	393.811
DIST.PARZIALI TERRENO	4,617	4,298	11,086	20,000	
QUOTE PROGETTO				393.075 393.275	393.075 393.275
DIST.PARZIALI PROGETTO			2,000	13,600	
QUOTE FINITO				393.222 393.275	393.275 393.647
DIST. PARZIALI FINITO			15,600	0,072	

SCAVI E BONIFICHE	
STERRO	4,892 m ²
SOVRASTRUTTURA STRADALE	
CASSONETTO	14,000 m

SEZIONE N.: 3
 QT. PROGETTO: 393,366
 DIST.PROG.: 12,149
 DIST.PREC.: 9,951
 DIST.SUCC.: 0,477

SCALA 1:200

QT.RIF. 384,079



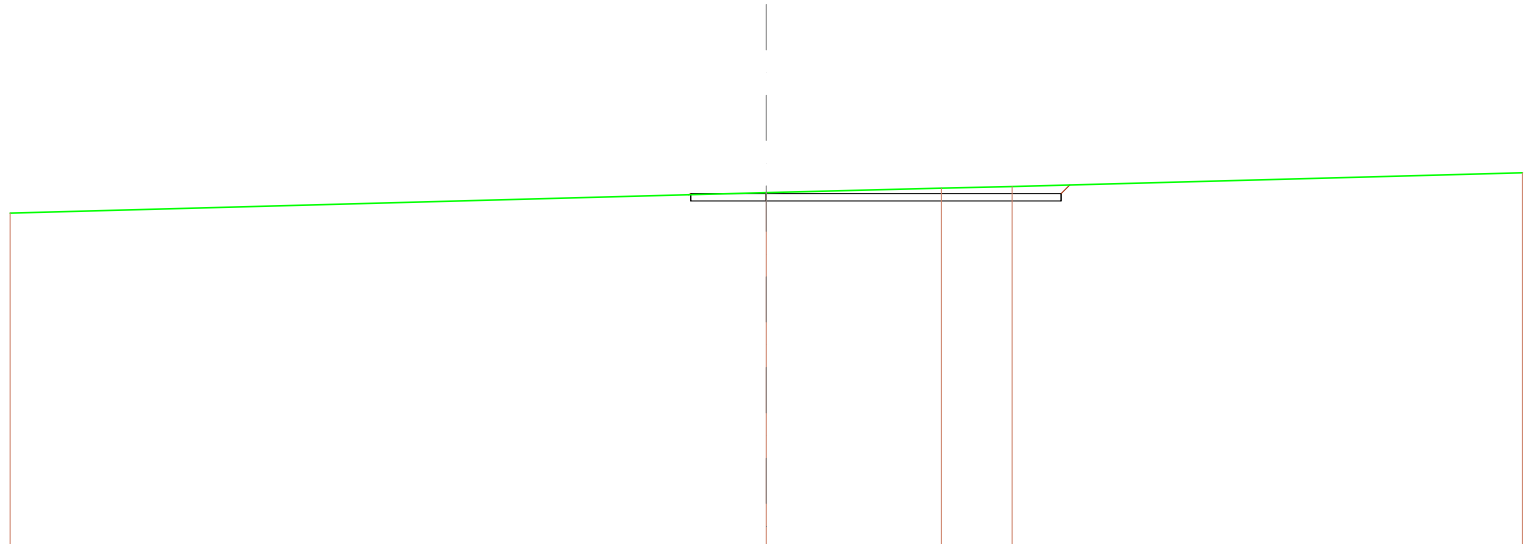
QUOTE TERRENO	392,846	393,396	393,487	393,530	393,812
DIST.PARZIALI TERRENO	20,000	3,720	1,982	14,298	
QUOTE PROGETTO		393,188 393,388	393,188 393,388	393,188 393,388	
DIST.PARZIALI PROGETTO		2,000	12,000		
QUOTE FINITO		393,331 393,386		393,388 393,707	
DIST. PARZIALI FINITO			14,000	0,41	

SCAVI E BONIFICHE	
STERRO	2,900 m ²
SOVRASTRUTTURA STRADALE	
CASSONETTO	9,800 m

SEZIONE N.: 4
 QT. PROGETTO: 393,371
 DIST.PROG.: 12,626
 DIST.PREC.: 0,477
 DIST.SUCC.: 3,407

SCALA 1:200

QT.RIF. 384,083




QUOTE TERRENO	392,890	393,390	393,516	393,558	393,816
DIST.PARZIALI TERRENO		20,000	4,636	1,871	13,483
QUOTE PROGETTO		393,371 393,371	393,371 393,371	393,371 393,371	
DIST.PARZIALI PROGETTO		2,000	7,800		
QUOTE FINITO		393,335 393,371		393,371 393,357	
DIST. PARZIALI FINITO			9,800		

SCAVI E BONIFICHE	
STERRO	1,392 m ²
SOVRASTRUTTURA STRADALE	
CASSONETTO	5,780 m

SEZIONE N.: 5
 QT. PROGETTO: 393,402
 DIST.PROG.: 16,033
 DIST.PREC.: 3,407
 DIST.SUCC.: 3,970

SCALA 1:200

QT.RIF. 384,114




QUOTE TERRENO	392,878	393,419	393,721	393,744	393,961
DIST.PARZIALI TERRENO	20,000	11,177	1,078	7,744	
QUOTE PROGETTO		393,202 393,402	393,202 393,402	393,202 393,402	
DIST.PARZIALI PROGETTO		2,000	3,780		
QUOTE FINITO		393,393 393,402	393,402 393,504		
DIST. PARZIALI FINITO		5,780			

SCAVI E BONIFICHE	
STERRO	0,853 m ²
SOVRASTRUTTURA STRADALE	
CASSONETTO	4,000 m

SEZIONE N.: 6
 QT. PROGETTO: 393,438
 DIST.PROG.: 20,003
 DIST.PREC.: 3,970
 DIST.SUCC.: 4,997

SCALA 1:200

QT.RIF. 384,151



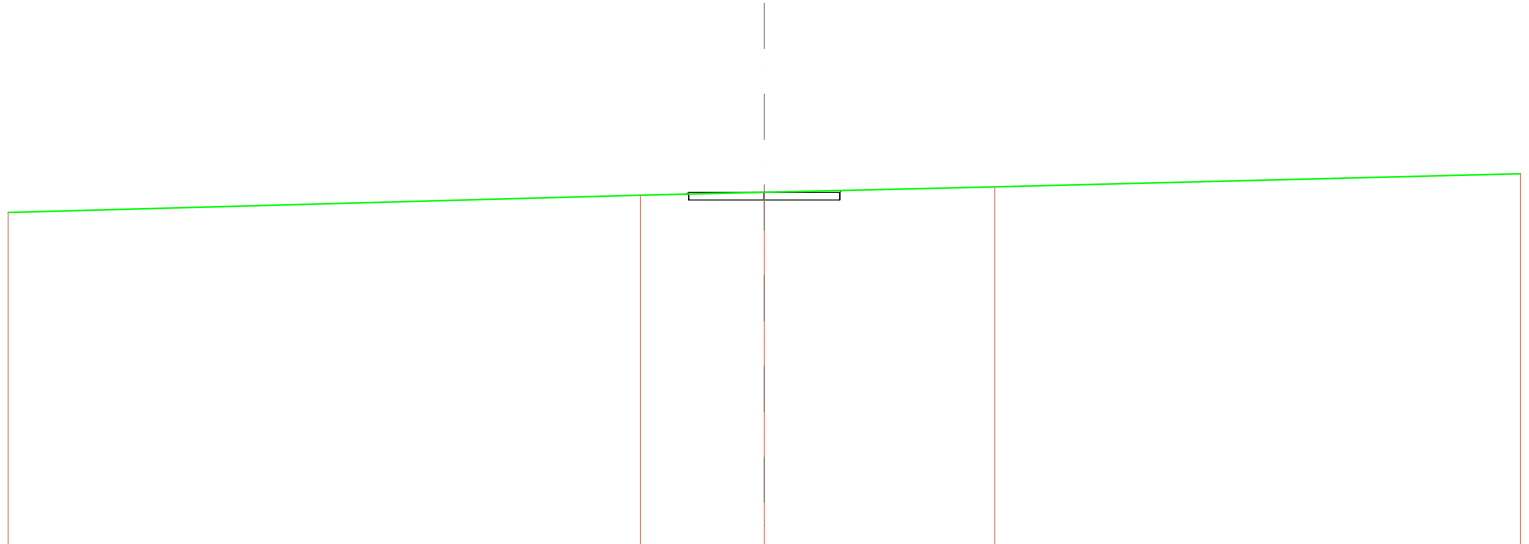
QUOTE TERRENO	392,910	393,461	393,963	393,981
DIST.PARZIALI TERRENO	20,000	18,954	1,046	
QUOTE PROGETTO		393,238 393,438	393,238 393,438	393,238 393,438
DIST.PARZIALI PROGETTO		2,000	2,000	
QUOTE FINITO		393,265 393,438	393,438 393,507	
DIST. PARZIALI FINITO		4,000		

SCAVI E BONIFICHE	
STERRO	0,800 m ²
SOVRASTRUTTURA STRADALE	
CASSONETTO	4,000 m

SEZIONE N.: 7
 QT. PROGETTO: 393,484
 DIST.PROG.: 25,000
 DIST.PREC.: 4,997
 DIST.SUCC.: 25,000

SCALA 1:200

QT.RIF. 384,164



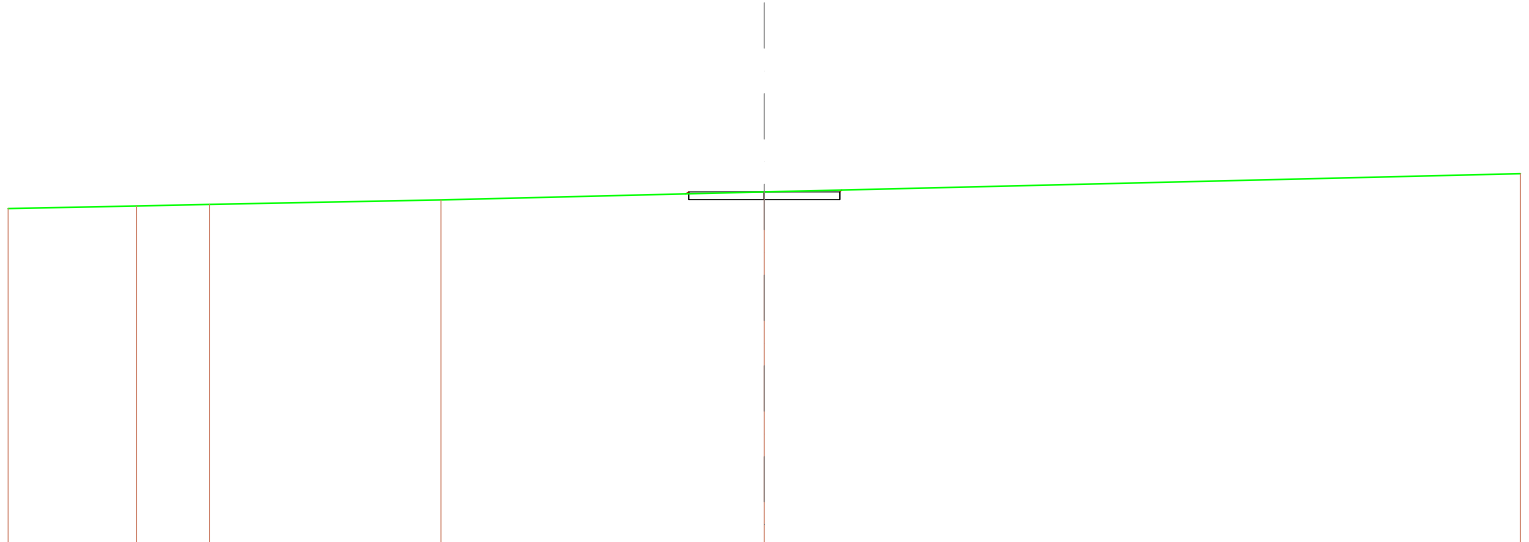
QUOTE TERRENO	392,962	393,404	393,484	393,632	393,677
DIST.PARZIALI TERRENO	16,721	3,279	6,093	13,907	
QUOTE PROGETTO		393,294 393,484	393,294 393,484	393,294 393,484	
DIST.PARZIALI PROGETTO		2,000	2,000		
QUOTE FINITO		393,433 393,484	393,484 393,534		
DIST. PARZIALI FINITO		4,000			

SCAVI E BONIFICHE	
STERRO	0,787 m ²
SOVRASTRUTTURA STRADALE	
CASSONETTO	4,000 m

SEZIONE N.: 8
 QT. PROGETTO: 393,383
 DIST.PROG.: 50,000
 DIST.PREC.: 25,000
 DIST.SUCC.: 17,624

SCALA 1:200

QT.RIF. 384,106




QUOTE TERRENO	392,945	393,006	393,056	393,172	393,380	393,867
DIST.PARZIALI TERRENO	3,385	1,832	6,124	8,548	20,000	
QUOTE PROGETTO					393,183 393,383	393,183 393,383
DIST.PARZIALI PROGETTO					2,000	2,000
QUOTE FINITO					393,320 393,383	393,383 393,430
DIST. PARZIALI FINITO					4,000	

SCAVI E BONIFICHE	
STERRO	0,816 m ²
SOVRASTRUTTURA STRADALE	
CASSONETTO	4,060 m

SEZIONE N.: 9
 QT. PROGETTO: 393,581
 DIST.PROG.: 67,624
 DIST.PREC.: 17,624
 DIST.SUCC.: 7,376

SCALA 1:200

QT.RIF. 384,246




QUOTE TERRENO	393,249	393,502	393,502	393,944
DIST.PARZIALI TERRENO	13,902	6,068	20,000	
QUOTE PROGETTO			393,281 393,581	393,281 393,581 393,581 393,581
DIST.PARZIALI PROGETTO			2,080	2,000
QUOTE FINITO			393,555 393,581	393,581 393,586
DIST. PARZIALI FINITO			4,060	

SCAVI E BONIFICHE	
STERRO	1,666 m ²
SOVRASTRUTTURA STRADALE	
CASSONETTO	10,173 m

SEZIONE N.: 10
 QT. PROGETTO: 393,496
 DIST.PROG.: 75,000
 DIST.PREC.: 7,376
 DIST.SUCC.: 11,856

SCALA 1:200

QT.RIF. 384,200



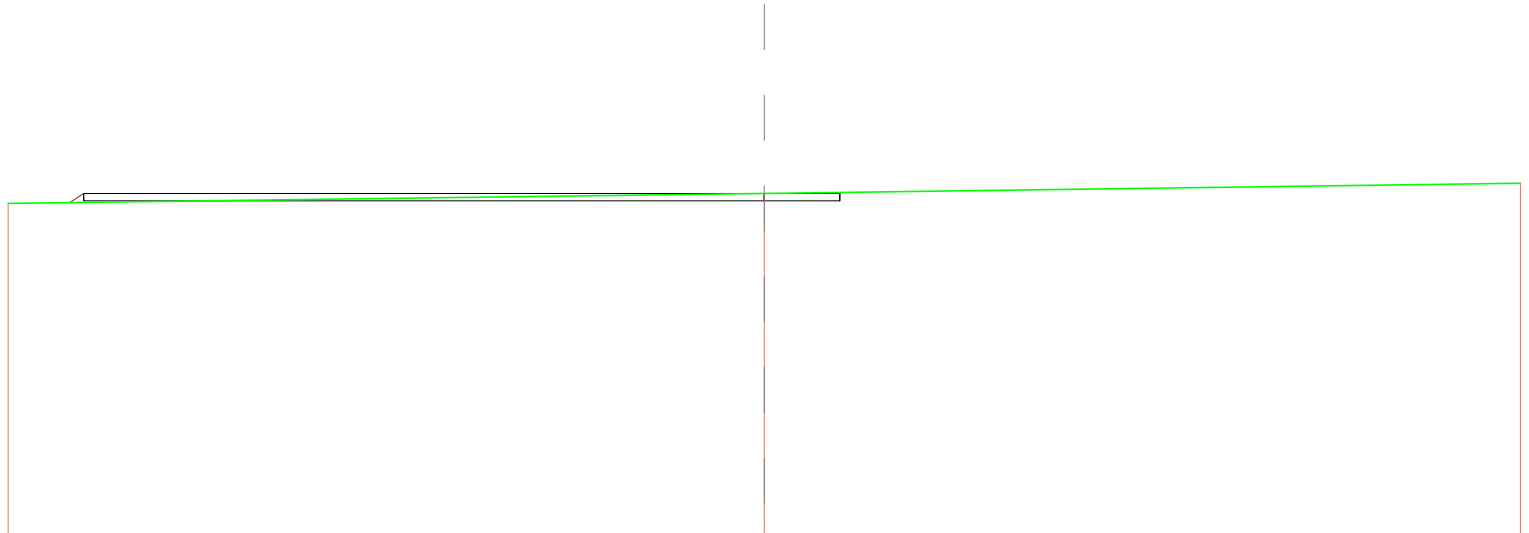
QUOTE TERRENO	393,243	393,600	393,766
DIST.PARZIALI TERRENO	20,000	20,000	
QUOTE PROGETTO	393,298 393,496	393,298 393,496	393,298 393,496
DIST.PARZIALI PROGETTO	8,173	2,000	
QUOTE FINITO	393,393 393,496	393,496	393,496
DIST. PARZIALI FINITO	10,173		

SCAVI E BONIFICHE	
STERRO	1,913 m ²
RILEVATI	
RILEVATO	0,066 m ²
SOVRASTRUTTURA STRADALE	
CASSONETTO	20,000 m

SEZIONE N.: 11
 QT. PROGETTO: 393,430
 DIST.PROG.: 86,856
 DIST.PREC.: 11,856
 DIST.SUCC.: 13,144

SCALA 1:200

QT.RIF. 384,429



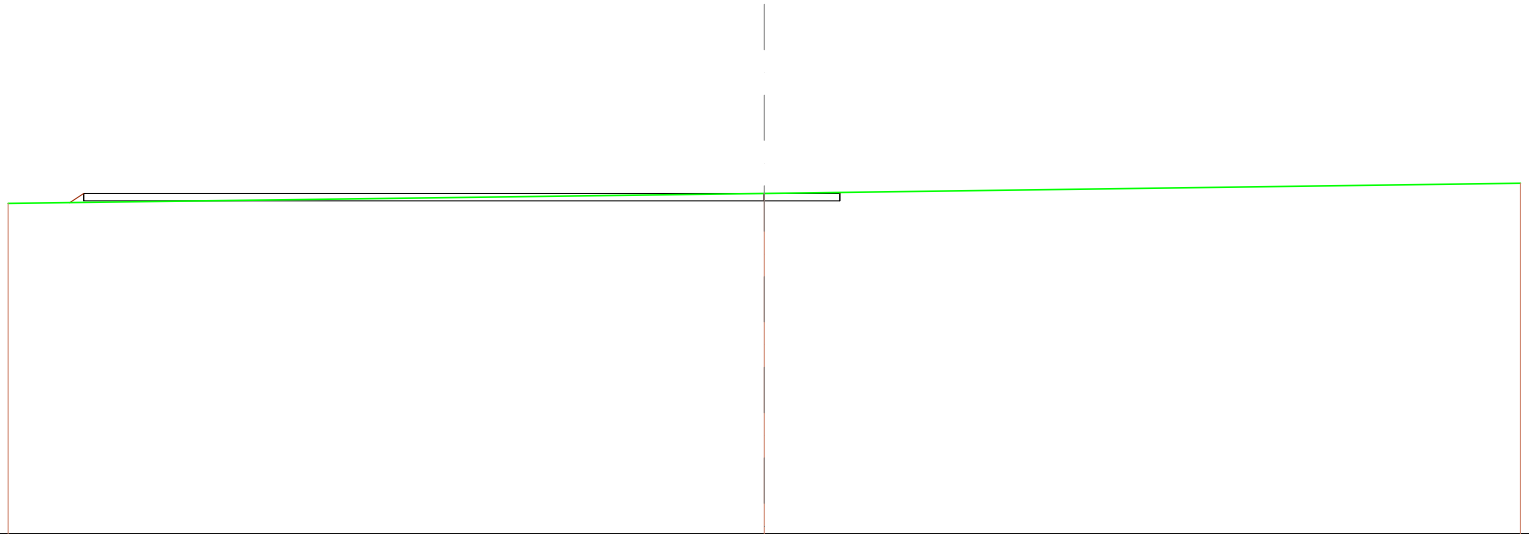
QUOTE TERRENO	393,191	393,429	393,698
DIST.PARZIALI TERRENO	20,000	20,000	
QUOTE PROGETTO	393,220 393,430	393,220 393,430	393,220 393,430
DIST.PARZIALI PROGETTO	18,000	2,000	
QUOTE FINITO	393,163 393,430		393,430 393,457
DIST. PARZIALI FINITO	0,870	20,000	

SCAVI E BONIFICHE	
STERRO	1,908 m ²
RILEVATI	
RILEVATO	0,067 m ²
SOVRASTRUTTURA STRADALE	
CASSONETTO	20,000 m

SEZIONE N.: 12
 QT. PROGETTO: 393,493
 DIST.PROG.: 100,000
 DIST.PREC.: 13,144
 DIST.SUCC.: 4,716

SCALA 1:200

QT.RIF. 384,492



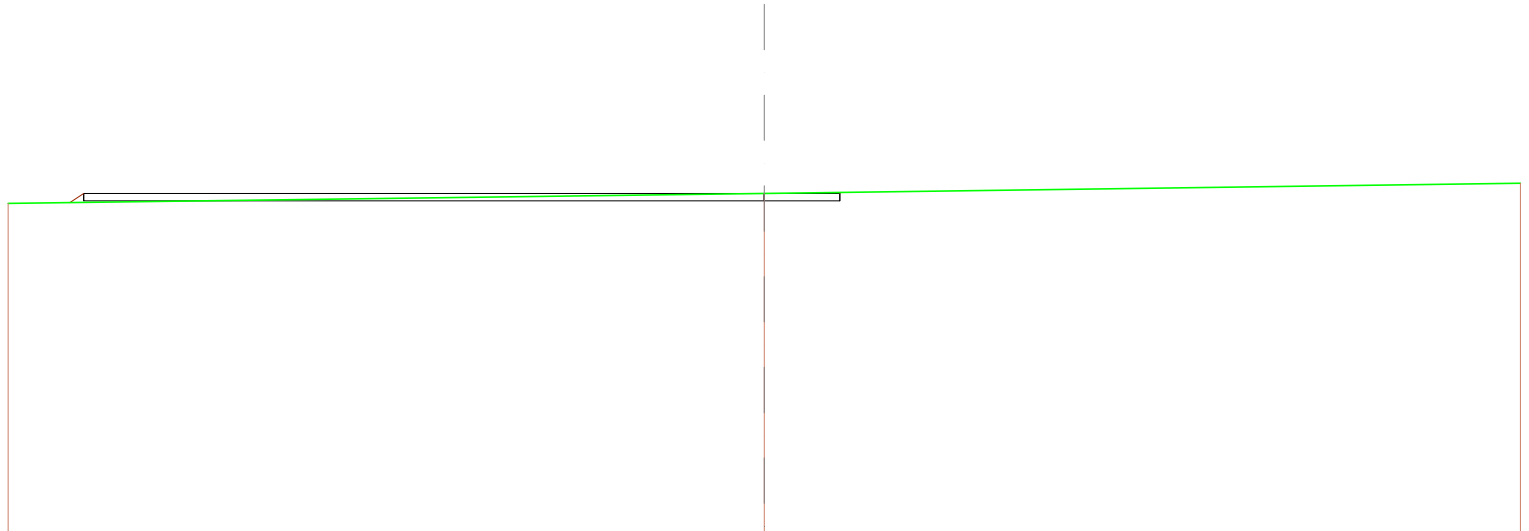
QUOTE TERRENO	393,223	393,492	393,761
DIST.PARZIALI TERRENO	20,000	20,000	
QUOTE PROGETTO	393,293 393,493	393,293 393,493	393,293 393,493
DIST.PARZIALI PROGETTO	18,000	2,000	
QUOTE FINITO	393,245 393,493	393,493	393,519
DIST. PARZIALI FINITO	4,871	20,000	

SCAVI E BONIFICHE	
STERRO	1,906 m ²
RILEVATI	
RILEVATO	0,067 m ²
SOVRASTRUTTURA STRADALE	
CASSONETTO	20,000 m

SEZIONE N.: 13
 QT. PROGETTO: 393,515
 DIST.PROG.: 104,716
 DIST.PREC.: 4,716
 DIST.SUCC.: 0,865

SCALA 1:200

QT.RIF. 384,515




QUOTE TERRENO	393,248	393,616	393,763
DIST.PARZIALI TERRENO	20,000	20,000	
QUOTE PROGETTO	393,248 393,515 393,616	393,216 393,616	393,216 393,616
DIST.PARZIALI PROGETTO	18,000	2,000	
QUOTE FINITO	393,248 393,516		393,616 393,642
DIST. PARZIALI FINITO	0,871	20,000	

SCAVI E BONIFICHE	
STERRO	1,971 m ²
SOVRASTRUTTURA STRADALE	
CASSONETTO	15,607 m

SEZIONE N.: 14
 QT. PROGETTO: 393,521
 DIST.PROG.: 105,581
 DIST.PREC.: 0,865
 DIST.SUCC.: 2,286

SCALA 1:200

QT.RIF. 384,220




QUOTE TERRENO	393,271	393,620	393,768
DIST.PARZIALI TERRENO	20,000	20,000	
QUOTE PROGETTO	393,521 393,521	393,521 393,521	393,521 393,521
DIST.PARZIALI PROGETTO	13,607	2,000	
QUOTE FINITO	393,348 393,521	393,521 393,521	393,521 393,521
DIST. PARZIALI FINITO	15,607		

SCAVI E BONIFICHE	
STERRO	0,755 m ²
SOVRASTRUTTURA STRADALE	
CASSONETTO	4,000 m

SEZIONE N.: 15
 QT. PROGETTO: 393,553
 DIST.PROG.: 107,867
 DIST.PREC.: 2,286
 DIST.SUCC.: 3,151

SCALA 1:200

QT.RIF. 384,228



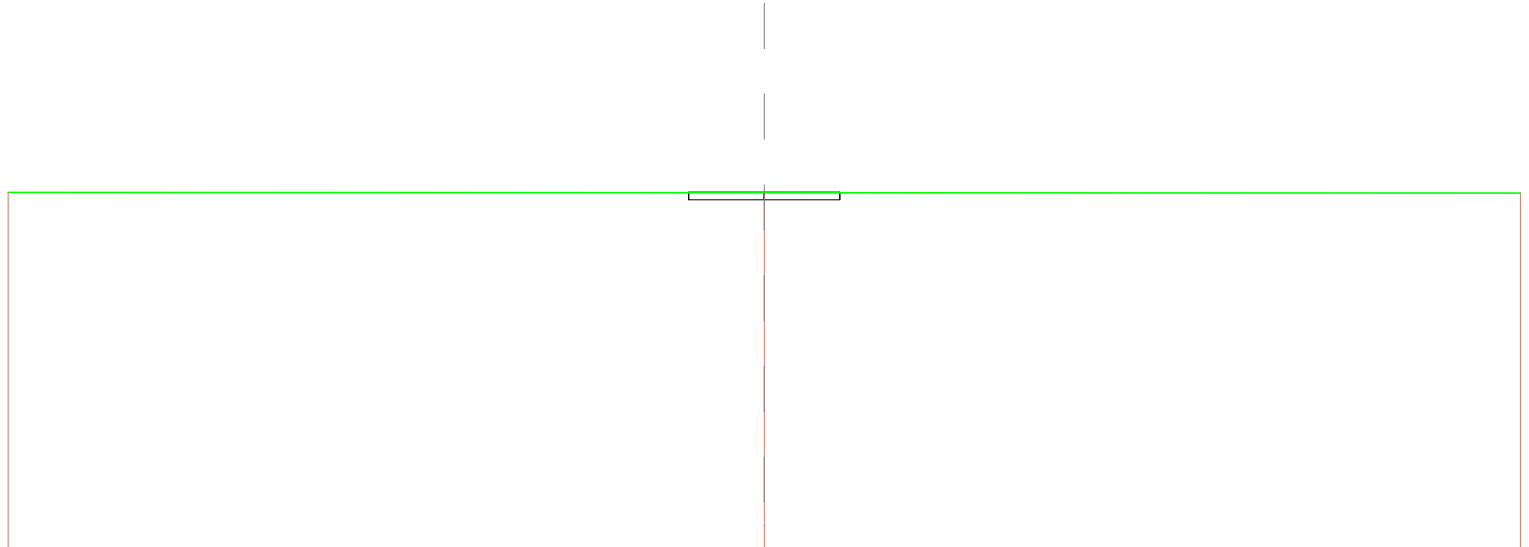
QUOTE TERRENO	393,391	393,542	393,703
DIST.PARZIALI TERRENO	20,000	20,000	
QUOTE PROGETTO		393,553 393,553	393,553 393,553
DIST.PARZIALI PROGETTO		2,000	2,000
QUOTE FINITO		393,525 393,553	393,553 393,558
DIST. PARZIALI FINITO		4,000	

SCAVI E BONIFICHE	
STERRO	0,750 m ²
SOVRASTRUTTURA STRADALE	
CASSONETTO	4,000 m

SEZIONE N.: 16
 QT. PROGETTO: 393,596
 DIST.PROG.: 111,018
 DIST.PREC.: 3,151
 DIST.SUCC.: 3,804

SCALA 1:200

QT.RIF. 384,196




QUOTE TERRENO	393,593	393,594	393,575
DIST.PARZIALI TERRENO	20,000	20,000	
QUOTE PROGETTO		393,596 393,596	393,596 393,596
DIST.PARZIALI PROGETTO		2,000	2,000
QUOTE FINITO		393,596 393,596	393,596 393,596
DIST. PARZIALI FINITO		4,000	

SCAVI E BONIFICHE	
STERRO	0,757 m ²
SOVRASTRUTTURA STRADALE	
CASSONETTO	4,000 m

SEZIONE N.: 17
 QT. PROGETTO: 393,649
 DIST.PROG.: 114,822
 DIST.PREC.: 3,804
 DIST.SUCC.: 3,804

SCALA 1:200

QT.RIF. 384,249



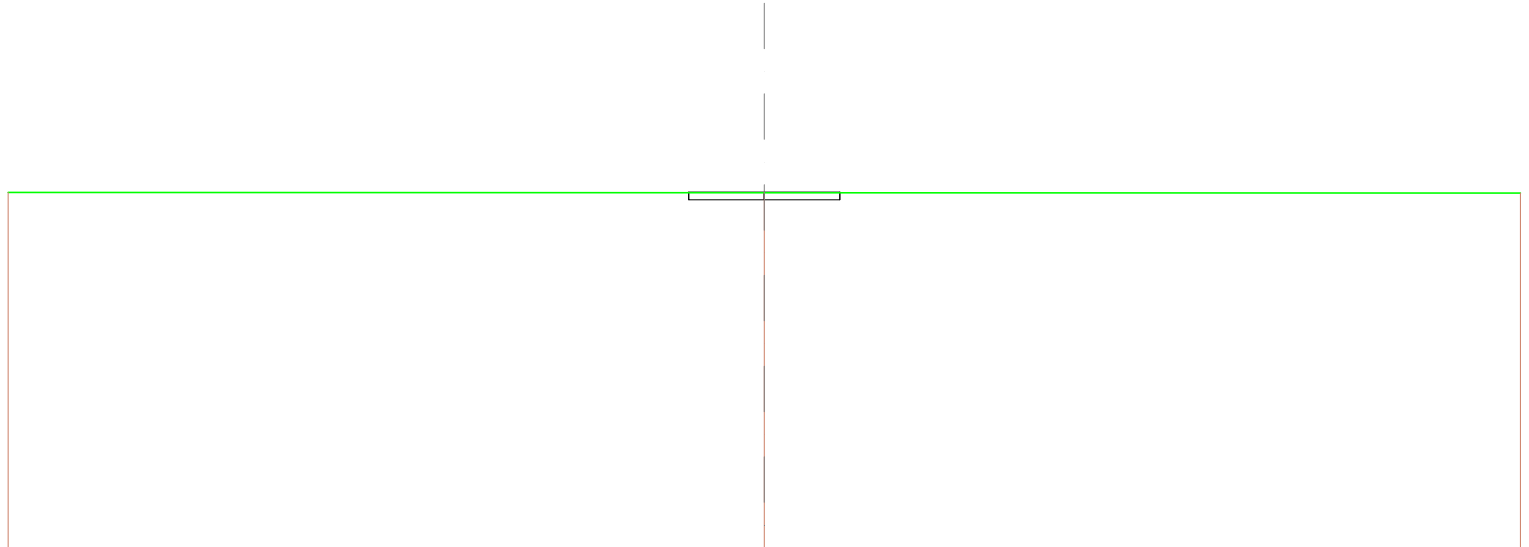
QUOTE TERRENO	393,647	393,638	393,630
DIST.PARZIALI TERRENO	20,000	20,000	
QUOTE PROGETTO		393,649 393,649	393,649 393,649
DIST.PARZIALI PROGETTO		2,000	2,000
QUOTE FINITO		393,630 393,649	393,649 393,637
DIST. PARZIALI FINITO		4,000	

SCAVI E BONIFICHE	
STERRO	0,764 m ²
SOVRASTRUTTURA STRADALE	
CASSONETTO	4,000 m

SEZIONE N.: 18
 QT. PROGETTO: 393,701
 DIST.PROG.: 118,625
 DIST.PREC.: 3,804
 DIST.SUCC.: 6,375

SCALA 1:200

QT.RIF. 384,301




QUOTE TERRENO	393,701	393,692	393,694
DIST.PARZIALI TERRENO	20,000	20,000	
QUOTE PROGETTO		393,691 393,701	393,691 393,701
DIST.PARZIALI PROGETTO		2,000	2,000
QUOTE FINITO		393,693 393,701	393,701 393,692
DIST. PARZIALI FINITO		4,000	

SCAVI E BONIFICHE	
STERRO	0,775 m ²
SOVRASTRUTTURA STRADALE	
CASSONETTO	4,000 m

SEZIONE N.: 19
 QT. PROGETTO: 393,789
 DIST.PROG.: 125,000
 DIST.PREC.: 6,375
 DIST.SUCC.: 25,000

SCALA 1:200

QT.RIF. 384,391




QUOTE TERRENO	393,792	393,793	393,775
DIST.PARZIALI TERRENO	20,000	20,000	
QUOTE PROGETTO		393,689 393,789	393,689 393,789
DIST.PARZIALI PROGETTO		2,000	2,000
QUOTE FINITO		393,794 393,799	393,789 393,792
DIST. PARZIALI FINITO		4,000	

SCAVI E BONIFICHE	
STERRO	0,800 m ²
SOVRASTRUTTURA STRADALE	
CASSONETTO	4,000 m

SEZIONE N.: 20
 QT. PROGETTO: 394,000
 DIST.PROG.: 150,000
 DIST.PREC.: 25,000
 DIST.SUCC.: 25,000

SCALA 1:200

QT.RIF. 384,600



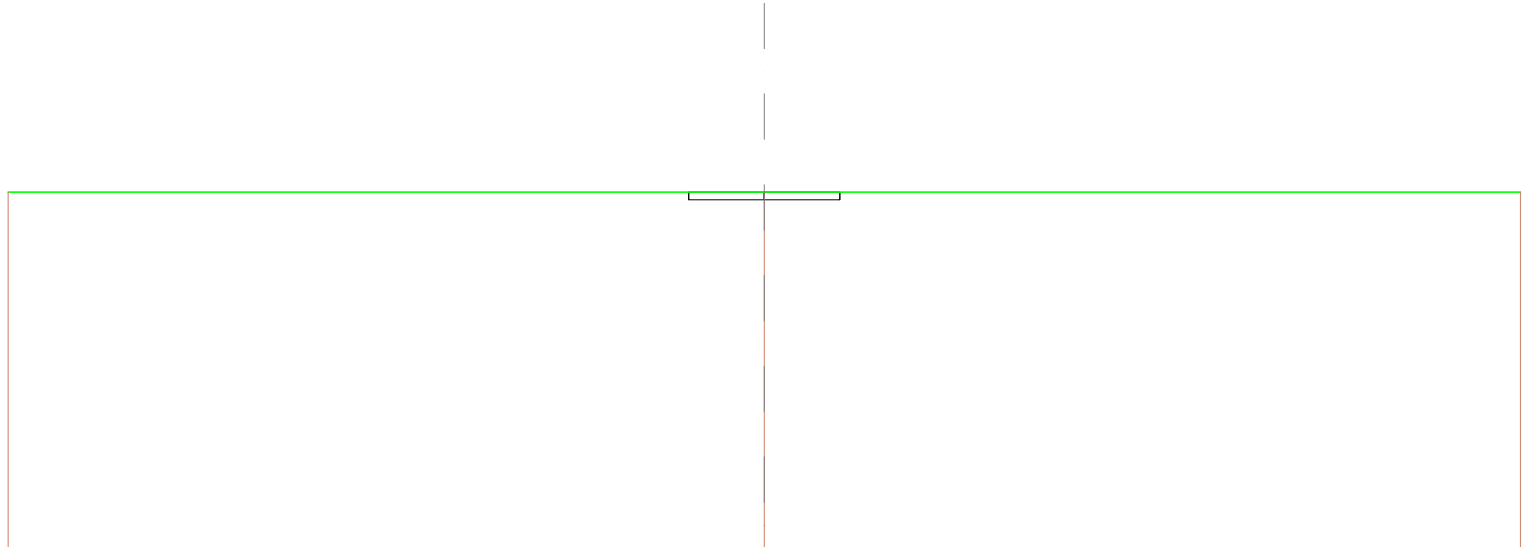
QUOTE TERRENO	394,000	394,000	394,000
DIST.PARZIALI TERRENO	20,000	20,000	
QUOTE PROGETTO		394,000 394,000	394,000 394,000
DIST.PARZIALI PROGETTO		2,000	2,000
QUOTE FINITO		394,000	394,000
DIST. PARZIALI FINITO		4,000	

SCAVI E BONIFICHE	
STERRO	0,800 m ²
SOVRASTRUTTURA STRADALE	
CASSONETTO	4,000 m

SEZIONE N.: 21
 QT. PROGETTO: 394,000
 DIST.PROG.: 175,000
 DIST.PREC.: 25,000
 DIST.SUCC.: 18,535

SCALA 1:200

QT.RIF. 384,600




QUOTE TERRENO	394,000	394,000	394,000
DIST.PARZIALI TERRENO	20,000	20,000	
QUOTE PROGETTO		394,000 394,000	394,000 394,000
DIST.PARZIALI PROGETTO		2,000	2,000
QUOTE FINITO		394,000	394,000
DIST. PARZIALI FINITO		4,000	

SCAVI E BONIFICHE	
STERRO	0,800 m ²
SOVRASTRUTTURA STRADALE	
CASSONETTO	4,000 m

SEZIONE N.: 22
 QT. PROGETTO: 394,000
 DIST.PROG.: 193,535
 DIST.PREC.: 18,535
 DIST.SUCC.: 0,920

SCALA 1:200

QT.RIF. 384,600




QUOTE TERRENO	394,000	394,000	394,000
DIST.PARZIALI TERRENO	20,000	20,000	
QUOTE PROGETTO		393,500 394,000	393,500 394,000
DIST.PARZIALI PROGETTO		2,000	2,000
QUOTE FINITO		394,000	394,000
DIST. PARZIALI FINITO		4,000	

SCAVI E BONIFICHE	
STERRO	0,800 m ²
SOVRASTRUTTURA STRADALE	
CASSONETTO	4,000 m

SEZIONE N.: 23
 QT. PROGETTO: 394,000
 DIST.PROG.: 194,455
 DIST.PREC.: 0,920
 DIST.SUCC.: 0,920

SCALA 1:200

QT.RIF. 384,600



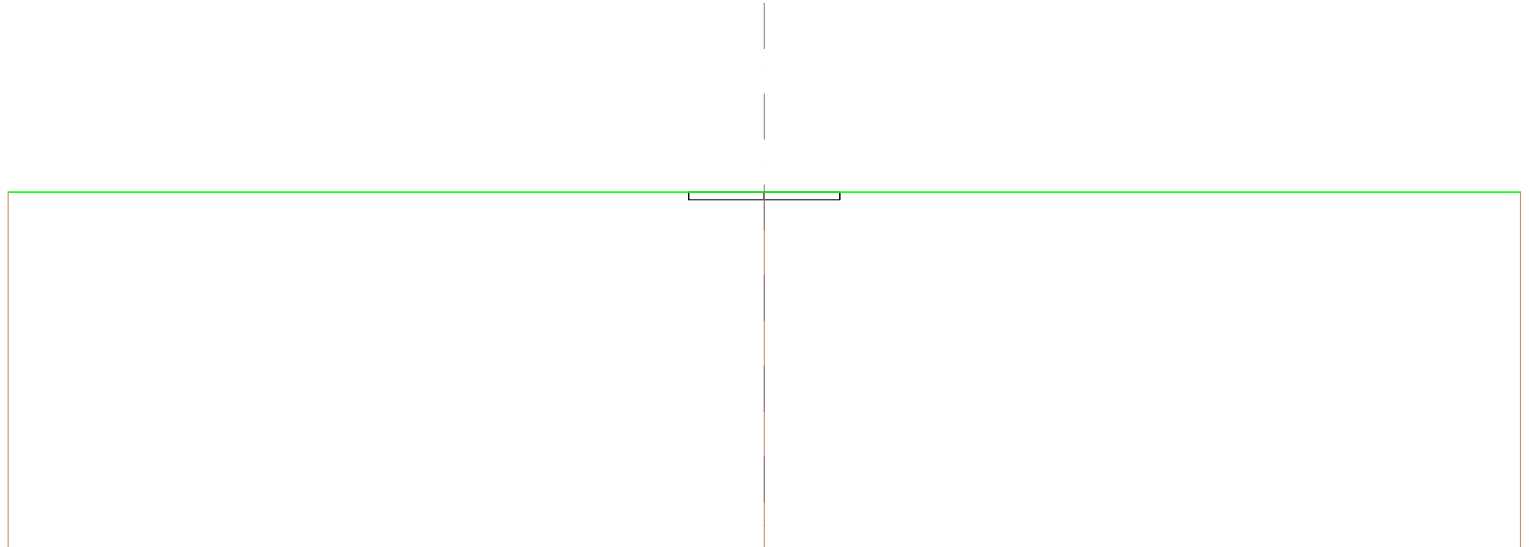
QUOTE TERRENO	394,000	394,000	394,000
DIST.PARZIALI TERRENO	20,000	20,000	
QUOTE PROGETTO		394,000 394,000	394,000 394,000
DIST.PARZIALI PROGETTO		2,000	2,000
QUOTE FINITO		394,000	394,000
DIST. PARZIALI FINITO		4,000	

SCAVI E BONIFICHE	
STERRO	0,800 m ²
SOVRASTRUTTURA STRADALE	
CASSONETTO	4,000 m

SEZIONE N.: 24
 QT. PROGETTO: 394,000
 DIST.PROG.: 195,375
 DIST.PREC.: 0,920
 DIST.SUCC.: 4,625

SCALA 1:200

QT.RIF. 384,600



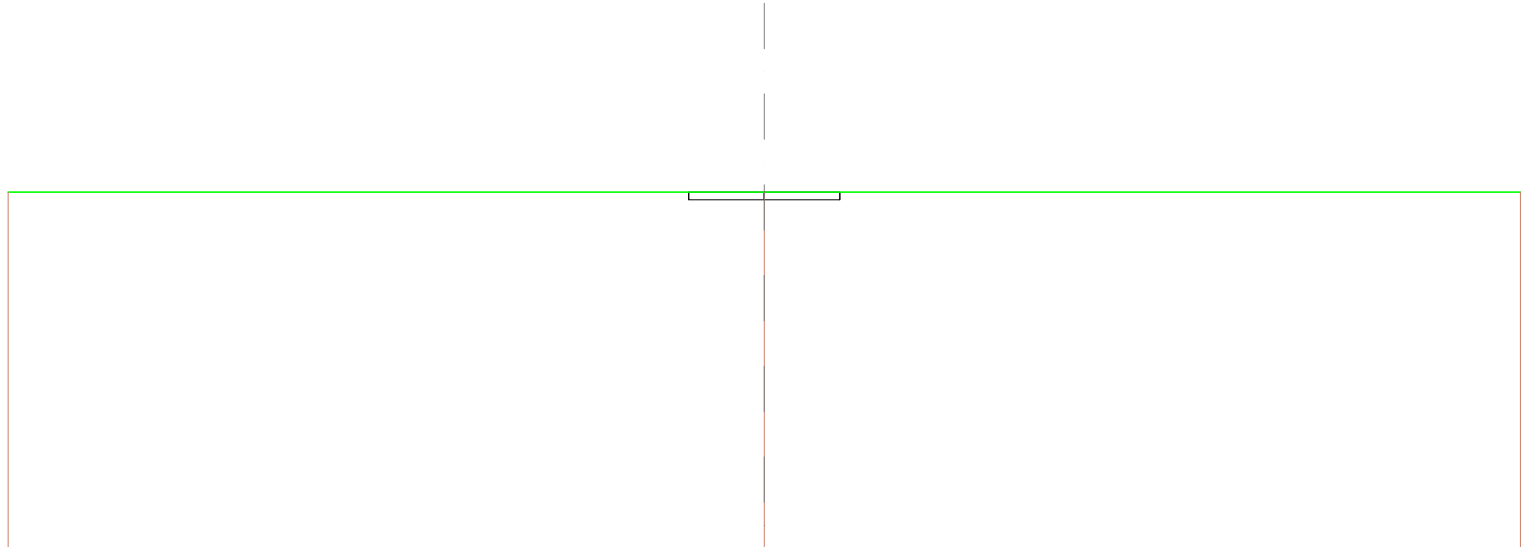
QUOTE TERRENO	394,000	394,000	394,000
DIST.PARZIALI TERRENO	20,000	20,000	
QUOTE PROGETTO		393,000 394,000	393,000 394,000
DIST.PARZIALI PROGETTO		2,000	2,000
QUOTE FINITO		394,000	394,000
DIST. PARZIALI FINITO		4,000	

SCAVI E BONIFICHE	
STERRO	0,800 m ²
SOVRASTRUTTURA STRADALE	
CASSONETTO	4,000 m

SEZIONE N.: 25
 QT. PROGETTO: 394,000
 DIST.PROG.: 200,000
 DIST.PREC.: 4,625
 DIST.SUCC.: 25,000

SCALA 1:200

QT.RIF. 384,600




QUOTE TERRENO	394,000	394,000	394,000
DIST.PARZIALI TERRENO	20,000	20,000	
QUOTE PROGETTO		394,000 394,000	394,000 394,000
DIST.PARZIALI PROGETTO		2,000	2,000
QUOTE FINITO		394,000	394,000
DIST. PARZIALI FINITO		4,000	

SCAVI E BONIFICHE	
STERRO	0,800 m ²
SOVRASTRUTTURA STRADALE	
CASSONETTO	4,000 m

SEZIONE N.: 26
 QT. PROGETTO: 394,000
 DIST.PROG.: 225,000
 DIST.PREC.: 25,000
 DIST.SUCC.: 25,000

SCALA 1:200

QT.RIF. 384,803



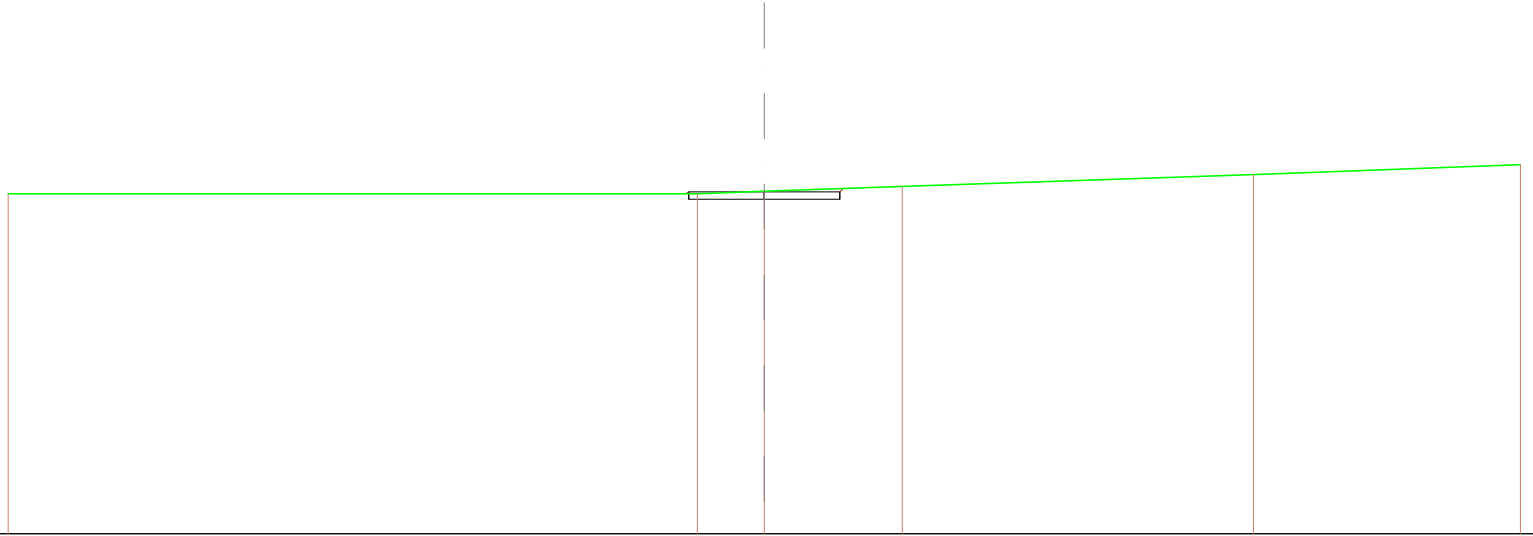
QUOTE TERRENO	394,000	394,000	394,000	394,312	394,407
DIST.PARZIALI TERRENO	20,000	7,669	9,065	3,236	
QUOTE PROGETTO		394,000 394,000	394,000 394,000	394,000 394,000	
DIST.PARZIALI PROGETTO		2,000	2,000		
QUOTE FINITO		394,000	394,000		
DIST. PARZIALI FINITO			4,000		

SCAVI E BONIFICHE	
STERRO	0,850 m ²
SOVRASTRUTTURA STRADALE	
CASSONETTO	4,000 m

SEZIONE N.: 27
 QT. PROGETTO: 394,050
 DIST.PROG.: 250,000
 DIST.PREC.: 25,000
 DIST.SUCC.: 25,000

SCALA 1:200

QT.RIF. 385,008



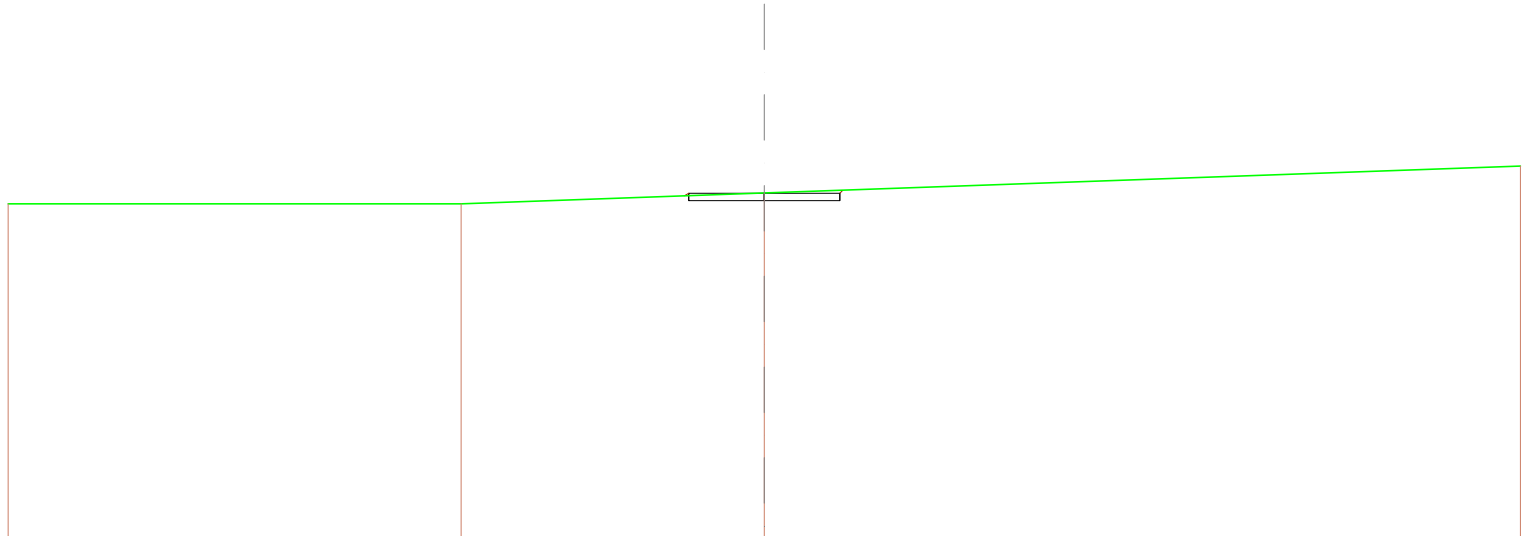
QUOTE TERRENO		394,000		394,000	394,053	394,192		394,503		394,768
DIST.PARZIALI TERRENO			18,230		1,770	3,647		9,295		7,058
QUOTE PROGETTO				393,850 394,050	393,850 394,050	393,850 394,050				
DIST.PARZIALI PROGETTO				2,000	2,000					
QUOTE FINITO				394,000 394,050		394,050 394,196				
DIST. PARZIALI FINITO					4,000					

SCAVI E BONIFICHE	
STERRO	0,801 m ²
SOVRASTRUTTURA STRADALE	
CASSONETTO	4,000 m

SEZIONE N.: 28
 QT. PROGETTO: 394,285
 DIST.PROG.: 275,000
 DIST.PREC.: 25,000
 DIST.SUCC.: 25,000

SCALA 1:200

QT.RIF. 385,199



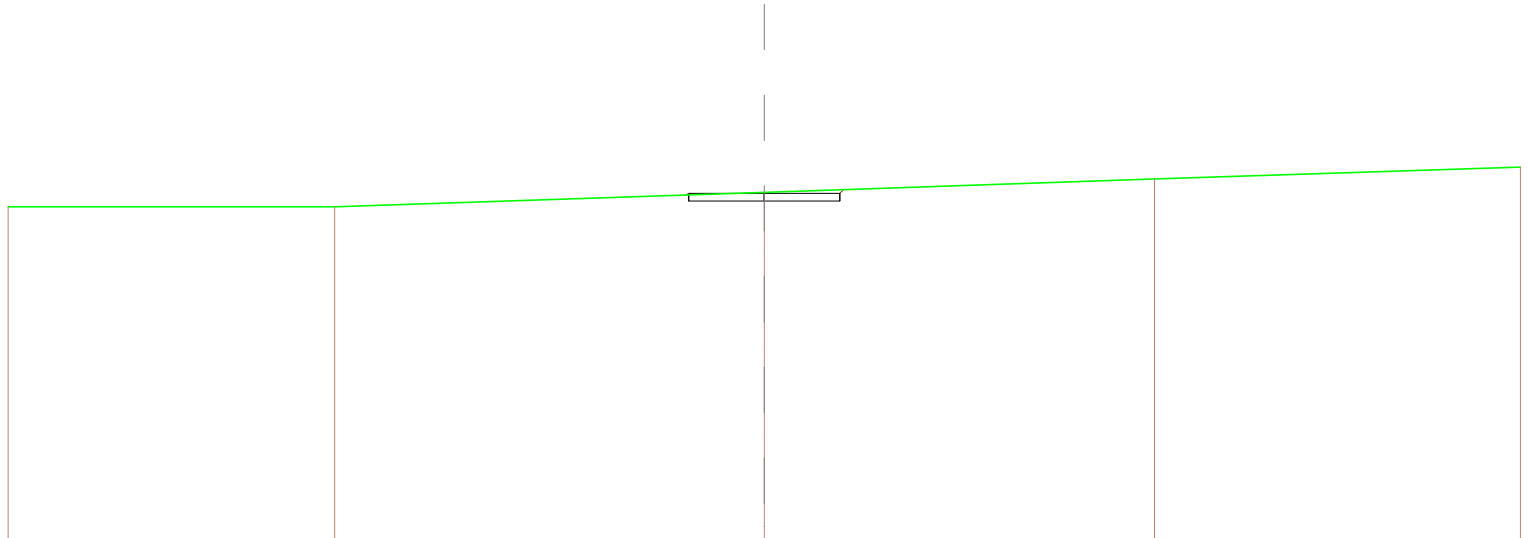
QUOTE TERRENO	394,000	394,000	394,285	394,687
DIST.PARZIALI TERRENO	11,980	8,020	20,000	
QUOTE PROGETTO			394,085 394,285	394,085 394,285
DIST.PARZIALI PROGETTO			2,000	2,000
QUOTE FINITO			394,210 394,285	394,285 394,358
DIST. PARZIALI FINITO			4,000	

SCAVI E BONIFICHE	
STERRO	0,918 m ²
SOVRASTRUTTURA STRADALE	
CASSONETTO	4,000 m

SEZIONE N.: 29
 QT. PROGETTO: 394,358
 DIST.PROG.: 300,000
 DIST.PREC.: 25,000
 DIST.SUCC.: 25,000

SCALA 1:200

QT.RIF. 385,226



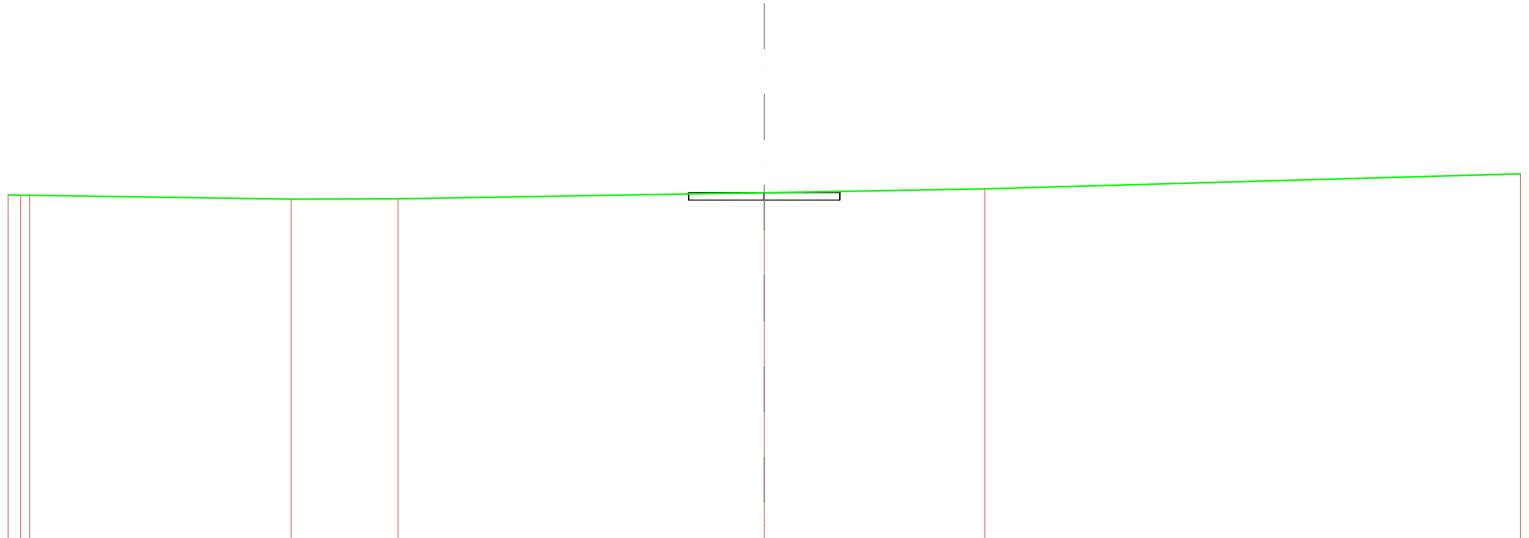
QUOTE TERRENO	394,000	394,000	394,358	394,740	395,051
DIST.PARZIALI TERRENO	8,636	11,364	10,320	9,680	
QUOTE PROGETTO			394,188 394,358	394,188 394,358	394,188 394,358
DIST.PARZIALI PROGETTO			2,000	2,000	
QUOTE FINITO			394,318 394,358	394,358 394,460	
DIST. PARZIALI FINITO			4,000		

SCAVI E BONIFICHE	
STERRO	0,800 m ²
SOVRASTRUTTURA STRADALE	
CASSONETTO	4,000 m

SEZIONE N.: 30
 QT. PROGETTO: 394,574
 DIST.PROG.: 325,000
 DIST.PREC.: 25,000
 DIST.SUCC.: 25,000

SCALA 1:200

QT.RIF. 385,420



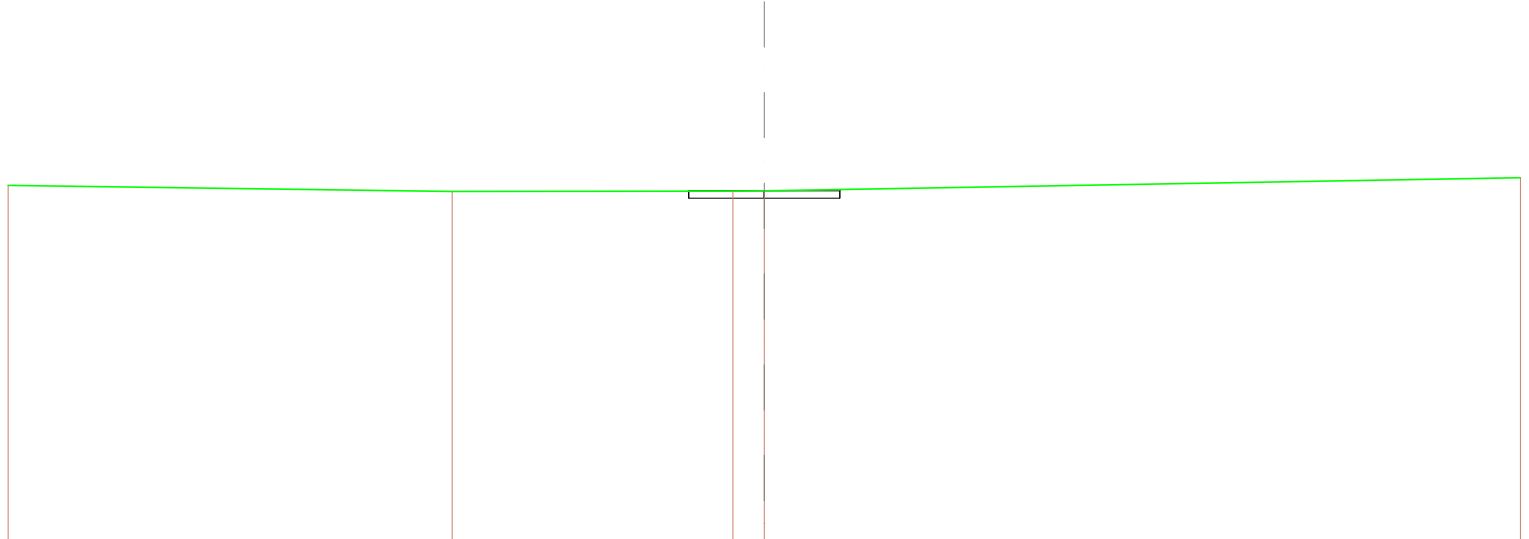
QUOTE TERRENO	394,570 394,571 394,573	394,405	394,408	394,573	394,573	395,068
DIST.PARZIALI TERRENO	0,330	6,016	2,828	9,888	5,837	14,163
QUOTE PROGETTO				394,574 394,574	394,574 394,574	394,574 394,574
DIST.PARZIALI PROGETTO				2,000	2,000	
QUOTE FINITO				394,538 394,574		394,574 394,566
DIST. PARZIALI FINITO				4,000		

SCAVI E BONIFICHE	
STERRO	0,811 m ²
SOVRASTRUTTURA STRADALE	
CASSONETTO	4,000 m

SEZIONE N.: 31
 QT. PROGETTO: 395,087
 DIST.PROG.: 350,000
 DIST.PREC.: 25,000
 DIST.SUCC.: 25,000

SCALA 1:200

QT.RIF. 385,858



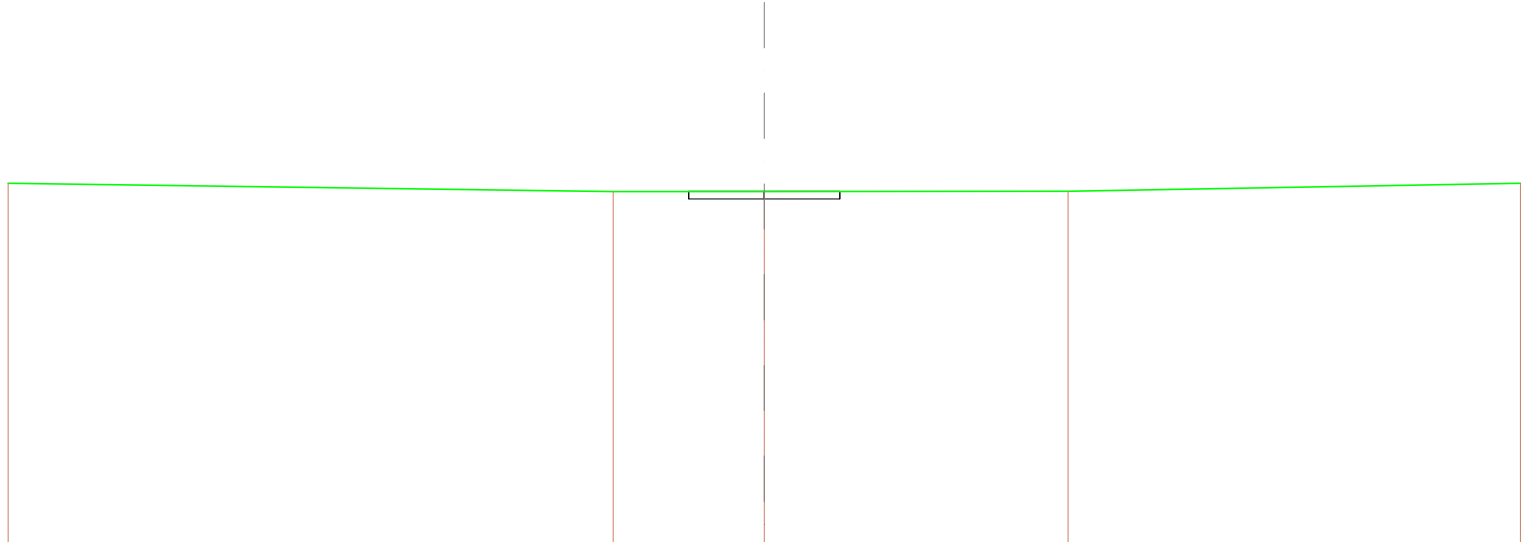
QUOTE TERRENO		395,230		395,083		395,073	395,087		395,428
DIST.PARZIALI TERRENO			11,743		7,431		0,428		20,000
QUOTE PROGETTO						394,887 395,087	394,887 395,087	394,887 395,087	
DIST.PARZIALI PROGETTO						2,000	2,000		
QUOTE FINITO						395,072 395,087		395,087 395,122	
DIST. PARZIALI FINITO							4,000		

SCAVI E BONIFICHE	
STERRO	0,785 m ²
SOVRASTRUTTURA STRADALE	
CASSONETTO	4,000 m

SEZIONE N.: 32
 QT. PROGETTO: 395,731
 DIST.PROG.: 375,000
 DIST.PREC.: 25,000
 DIST.SUCC.: 25,000

SCALA 1:200


QT.RIF. 386,440



QUOTE TERRENO	395.949	395.722	395.727	395.738	395.942
DIST.PARZIALI TERRENO	16,002	3,698	8,036	11,884	
QUOTE PROGETTO			395.631 395.731	395.631 395.731	395.631 395.731
DIST.PARZIALI PROGETTO			2,000	2,000	
QUOTE FINITO			395.724 395.731	395.731 395.730	
DIST. PARZIALI FINITO			4,000		

SCAVI E BONIFICHE	
STERRO	0,800 m ²
SOVRASTRUTTURA STRADALE	
CASSONETTO	4,000 m

SEZIONE N.: 33
 QT. PROGETTO: 396,000
 DIST.PROG.: 400,000
 DIST.PREC.: 25,000
 DIST.SUCC.: 25,000




SCALA 1:200

QT.RIF. 386,600

QUOTE TERRENO	396,000	396,000	396,000
DIST.PARZIALI TERRENO	20,000		20,000
QUOTE PROGETTO		396,000 396,000	396,000 396,000
DIST.PARZIALI PROGETTO		2,000	2,000
QUOTE FINITO		396,000	396,000
DIST. PARZIALI FINITO		4,000	

SCAVI E BONIFICHE	
STERRO	0,800 m ²
SOVRASTRUTTURA STRADALE	
CASSONETTO	4,000 m

SEZIONE N.: 34
 QT. PROGETTO: 396,000
 DIST.PROG.: 425,000
 DIST.PREC.: 25,000
 DIST.SUCC.: 26,968



SCALA 1:200

QT.RIF. 386,600


QUOTE TERRENO	396,000	396,000	396,000
DIST.PARZIALI TERRENO	20,000		20,000
QUOTE PROGETTO		396,000 396,000	396,000 396,000
DIST.PARZIALI PROGETTO		2,000	2,000
QUOTE FINITO		396,000	396,000
DIST. PARZIALI FINITO		4,000	

SCAVI E BONIFICHE	
STERRO	0,800 m ²
SOVRASTRUTTURA STRADALE	
CASSONETTO	4,000 m

SEZIONE N.: 35
 QT. PROGETTO: 396,000
 DIST.PROG.: 451,968
 DIST.PREC.: 26,968
 DIST.SUCC.: 15,954

SCALA 1:200

QT.RIF. 386,600



QUOTE TERRENO	396,000	396,000	396,000
DIST.PARZIALI TERRENO	20,000	20,000	
QUOTE PROGETTO		396,000 396,000	396,000 396,000
DIST.PARZIALI PROGETTO		2,000	2,000
QUOTE FINITO		396,000	396,000
DIST. PARZIALI FINITO		4,000	

SCAVI E BONIFICHE	
STERRO	3,800 m ²
SOVRASTRUTTURA STRADALE	
CASSONETTO	19,000 m

SEZIONE N.: 36
 QT. PROGETTO: 396,000
 DIST.PROG.: 467,921
 DIST.PREC.: 15,954
 DIST.SUCC.: 7,079

SCALA 1:200

QT.RIF. 386,600




QUOTE TERRENO	396,000	396,000	396,000
DIST.PARZIALI TERRENO	20,000	20,000	
QUOTE PROGETTO	396,000 396,000	396,000 396,000	396,000 396,000
DIST.PARZIALI PROGETTO	17,000	2,000	
QUOTE FINITO	396,000	396,000	
DIST. PARZIALI FINITO	19,000		

SCAVI E BONIFICHE	
STERRO	2,372 m ²
SOVRASTRUTTURA STRADALE	
CASSONETTO	11,860 m

SEZIONE N.: 37
 QT. PROGETTO: 396,000
 DIST.PROG.: 475,000
 DIST.PREC.: 7,079
 DIST.SUCC.: 7,793

SCALA 1:200

QT.RIF. 386,600




QUOTE TERRENO	396,000	396,000	396,000
DIST.PARZIALI TERRENO	20,000	20,000	
QUOTE PROGETTO	396,000 396,000	396,000 396,000	396,000 396,000
DIST.PARZIALI PROGETTO	9,880	2,000	
QUOTE FINITO	396,000	396,000	
DIST. PARZIALI FINITO	11,880		

SCAVI E BONIFICHE	
STERRO	0,800 m ²
SOVRASTRUTTURA STRADALE	
CASSONETTO	4,000 m

SEZIONE N.: 38
 QT. PROGETTO: 396,000
 DIST.PROG.: 482,793
 DIST.PREC.: 7,793
 DIST.SUCC.: 17,207

SCALA 1:200

QT.RIF. 386,600




QUOTE TERRENO	396,000	396,000	396,000
DIST.PARZIALI TERRENO	20,000		20,000
QUOTE PROGETTO		396,000 396,000	396,000 396,000
DIST.PARZIALI PROGETTO		2,000	2,000
QUOTE FINITO		396,000	396,000
DIST. PARZIALI FINITO		4,000	

SCAVI E BONIFICHE	
STERRO	0,800 m ²
SOVRASTRUTTURA STRADALE	
CASSONETTO	4,000 m

SEZIONE N.: 39
 QT. PROGETTO: 396,000
 DIST.PROG.: 500,000
 DIST.PREC.: 17,207
 DIST.SUCC.: 16,537

SCALA 1:200

QT.RIF. 386,600




QUOTE TERRENO	396,000	396,000	396,000
DIST.PARZIALI TERRENO	20,000		20,000
QUOTE PROGETTO		396,000 396,000	396,000 396,000
DIST.PARZIALI PROGETTO		2,000	2,000
QUOTE FINITO		396,000	396,000
DIST. PARZIALI FINITO		4,000	

SCAVI E BONIFICHE	
STERRO	0,800 m ²
SOVRASTRUTTURA STRADALE	
CASSONETTO	4,000 m

SEZIONE N.: 40
 QT. PROGETTO: 396,000
 DIST.PROG.: 516,537
 DIST.PREC.: 16,537
 DIST.SUCC.: 8,463

SCALA 1:200

QT.RIF. 386,600




QUOTE TERRENO	396,000	396,000	396,000
DIST.PARZIALI TERRENO	20,000	20,000	
QUOTE PROGETTO		396,000 396,000	396,000 396,000
DIST.PARZIALI PROGETTO		2,000	2,000
QUOTE FINITO		396,000	396,000
DIST. PARZIALI FINITO		4,000	

SCAVI E BONIFICHE	
STERRO	0,800 m ²
SOVRASTRUTTURA STRADALE	
CASSONETTO	4,000 m

SEZIONE N.: 41
 QT. PROGETTO: 396,000
 DIST.PROG.: 525,000
 DIST.PREC.: 8,463
 DIST.SUCC.: 25,000

SCALA 1:200

QT.RIF. 386,600




QUOTE TERRENO	396,000	396,000	396,000
DIST.PARZIALI TERRENO	20,000	20,000	
QUOTE PROGETTO		396,000 396,000	396,000 396,000
DIST.PARZIALI PROGETTO		2,000	2,000
QUOTE FINITO		396,000	396,000
DIST. PARZIALI FINITO		4,000	

SCAVI E BONIFICHE	
STERRO	0,800 m ²
SOVRASTRUTTURA STRADALE	
CASSONETTO	4,000 m

SEZIONE N.: 42
 QT. PROGETTO: 396,000
 DIST.PROG.: 550,000
 DIST.PREC.: 25,000
 DIST.SUCC.: 25,000

SCALA 1:200

QT.RIF. 386,600




QUOTE TERRENO	396,000	396,000	396,000
DIST.PARZIALI TERRENO	20,000	20,000	
QUOTE PROGETTO		396,000 396,000	396,000 396,000
DIST.PARZIALI PROGETTO		2,000	2,000
QUOTE FINITO		396,000	396,000
DIST. PARZIALI FINITO		4,000	

SCAVI E BONIFICHE	
STERRO	0,800 m ²
SOVRASTRUTTURA STRADALE	
CASSONETTO	4,000 m

SEZIONE N.: 43
 QT. PROGETTO: 396,000
 DIST.PROG.: 575,000
 DIST.PREC.: 25,000
 DIST.SUCC.: 25,000

SCALA 1:200

QT.RIF. 386,600




QUOTE TERRENO	396,000	396,000	396,000
DIST.PARZIALI TERRENO	20,000	20,000	
QUOTE PROGETTO		396,000 396,000	396,000 396,000
DIST.PARZIALI PROGETTO		2,000	2,000
QUOTE FINITO		396,000	396,000
DIST. PARZIALI FINITO		4,000	

SCAVI E BONIFICHE	
STERRO	0,800 m ²
SOVRASTRUTTURA STRADALE	
CASSONETTO	4,000 m

SEZIONE N.: 44
 QT. PROGETTO: 396,000
 DIST.PROG.: 600,000
 DIST.PREC.: 25,000
 DIST.SUCC.: 7,815

SCALA 1:200

QT.RIF. 386,600




QUOTE TERRENO	396,000	396,000	396,000
DIST.PARZIALI TERRENO	20,000	20,000	
QUOTE PROGETTO		396,000 396,000	396,000 396,000
DIST.PARZIALI PROGETTO		2,000	2,000
QUOTE FINITO		396,000	396,000
DIST. PARZIALI FINITO		4,000	

SCAVI E BONIFICHE	
STERRO	0,800 m ²
SOVRASTRUTTURA STRADALE	
CASSONETTO	4,000 m

SEZIONE N.: 45
 QT. PROGETTO: 396,000
 DIST.PROG.: 607,815
 DIST.PREC.: 7,815
 DIST.SUCC.: 7,854

SCALA 1:200

QT.RIF. 386,600




QUOTE TERRENO	396,000	396,000	396,000
DIST.PARZIALI TERRENO	20,000	20,000	
QUOTE PROGETTO		396,000 396,000	396,000 396,000
DIST.PARZIALI PROGETTO		2,000	2,000
QUOTE FINITO		396,000	396,000
DIST. PARZIALI FINITO		4,000	

SCAVI E BONIFICHE	
STERRO	0,800 m ²
SOVRASTRUTTURA STRADALE	
CASSONETTO	4,000 m

SEZIONE N.: 46
 QT. PROGETTO: 396,000
 DIST.PROG.: 615,669
 DIST.PREC.: 7,854
 DIST.SUCC.: 7,854

SCALA 1:200

QT.RIF. 386,600




QUOTE TERRENO	396,000	396,000	396,000
DIST.PARZIALI TERRENO	20,000	20,000	
QUOTE PROGETTO		396,000 396,000	396,000 396,000
DIST.PARZIALI PROGETTO		2,000	2,000
QUOTE FINITO		396,000	396,000
DIST. PARZIALI FINITO		4,000	

SCAVI E BONIFICHE	
STERRO	0,800 m ²
SOVRASTRUTTURA STRADALE	
CASSONETTO	4,000 m

SEZIONE N.: 47
 QT. PROGETTO: 396,000
 DIST.PROG.: 623,523
 DIST.PREC.: 7,854
 DIST.SUCC.: 2,360

SCALA 1:200

QT.RIF. 386,600




QUOTE TERRENO	386,600	386,000	386,000	386,000
DIST.PARZIALI TERRENO	2,240	17,780	20,000	
QUOTE PROGETTO			396,000 396,000	396,000 396,000
DIST.PARZIALI PROGETTO			2,000	2,000
QUOTE FINITO			396,000	396,000
DIST. PARZIALI FINITO			4,000	

SCAVI E BONIFICHE	
STERRO	0,800 m ²
SOVRASTRUTTURA STRADALE	
CASSONETTO	4,000 m

SEZIONE N.: 48
 QT. PROGETTO: 396,000
 DIST.PROG.: 625,883
 DIST.PREC.: 2,360

SCALA 1:200

QT.RIF. 386,300



QUOTE TERRENO	396,016	396,000	396,000	396,000	396,000
DIST.PARZIALI TERRENO	2,871	17,129		20,000	
QUOTE PROGETTO			396,000 396,000	396,000 396,000	396,000 396,000
DIST.PARZIALI PROGETTO			2,000	2,000	
QUOTE FINITO			396,000	396,000	
DIST. PARZIALI FINITO			4,000		


ASSE 02

SCAVI E BONIFICHE	
STERRO	0,801 m ²
SOVRASTRUTTURA STRADALE	
CASSONETTO	4,000 m

SEZIONE N.: 1
 QT. PROGETTO: 388,966
 DIST.PROG.: 0,000
 DIST.SUCC.: 10,016

SCALA 1:200

QT.RIF. 379,328




QUOTE TERRENO	388,028	388,036	388,028	388,042	388,066	388,026	388,068
DIST.PARZIALI TERRENO	12,671	0,833	3,529	2,967	7,371	12,629	
QUOTE PROGETTO				388,708	388,708	388,708	388,068
DIST.PARZIALI PROGETTO				2,000	2,000		
QUOTE FINITO				388,040	388,062		
DIST. PARZIALI FINITO				4,000			

SCAVI E BONIFICHE	
STERRO	0,801 m ²
SOVRASTRUTTURA STRADALE	
CASSONETTO	4,000 m

SEZIONE N.: 2
 QT. PROGETTO: 389,131
 DIST.PROG.: 10,016
 DIST.PREC.: 10,016
 DIST.SUCC.: 2,053

SCALA 1:200

QT.RIF. 379,795




QUOTE TERRENO	389,174	389,085	389,087	389,103	389,131	389,200	389,269
DIST.PARZIALI TERRENO	11,802	0,798	4,134	3,469	8,640	11,360	
QUOTE PROGETTO					389,031 389,131	389,031 389,131	389,031 389,131
DIST.PARZIALI PROGETTO					2,000	2,000	
QUOTE FINITO					389,115 389,131	389,131 389,147	
DIST. PARZIALI FINITO					4,000		

SCAVI E BONIFICHE	
STERRO	0,800 m ²
SOVRASTRUTTURA STRADALE	
CASSONETTO	4,000 m

SEZIONE N.: 3
 QT. PROGETTO: 389,165
 DIST.PROG.: 12,069
 DIST.PREC.: 2,053
 DIST.SUCC.: 12,931

SCALA 1:200

QT.RIF. 379,829



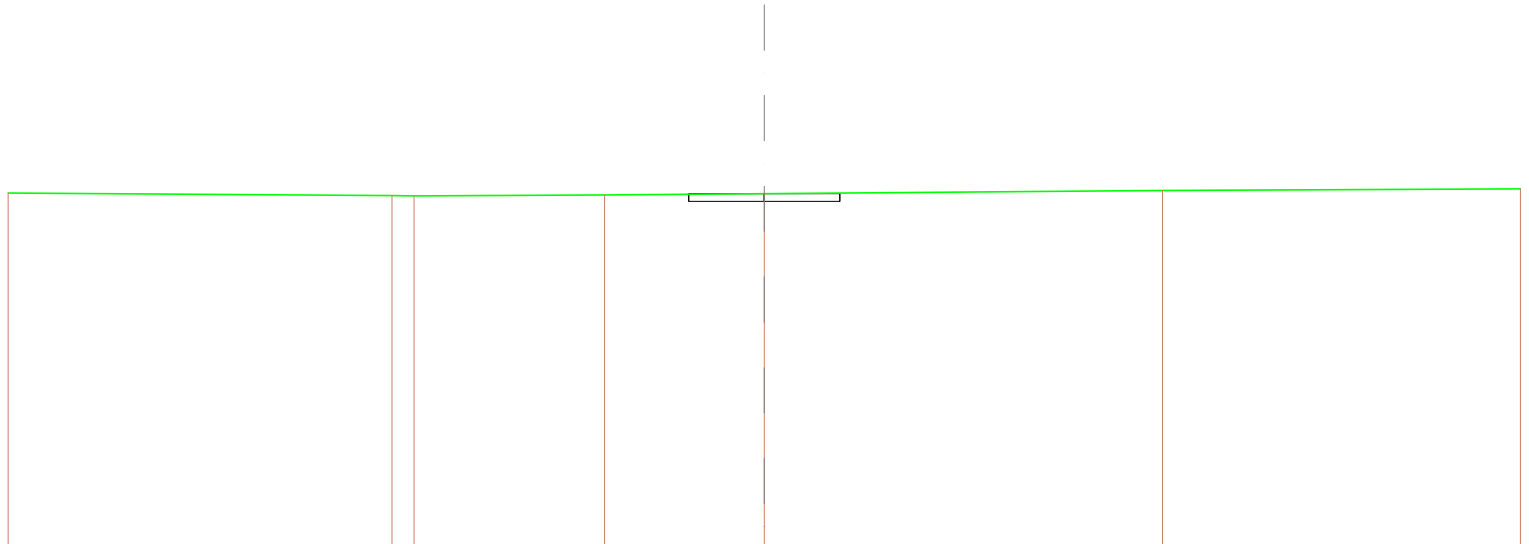
QUOTE TERRENO	389,206	389,127	389,119	389,136	389,165	389,236	389,263
DIST.PARZIALI TERRENO	11,408	0,788	4,258	3,572	8,900	11,100	
QUOTE PROGETTO					389,095 389,165	389,095 389,165	389,095 389,165
DIST.PARZIALI PROGETTO					2,000	2,000	
QUOTE FINITO					389,149 389,165	389,165	
DIST. PARZIALI FINITO					4,000		

SCAVI E BONIFICHE	
STERRO	0,800 m ²
SOVRASTRUTTURA STRADALE	
CASSONETTO	4,000 m

SEZIONE N.: 4
 QT. PROGETTO: 389,378
 DIST.PROG.: 25,000
 DIST.PREC.: 12,931
 DIST.SUCC.: 10,396

SCALA 1:200

QT.RIF. 380,045




QUOTE TERRENO	389,400	389,331 389,325	389,345	389,378	389,463	389,512
DIST.PARZIALI TERRENO	10,163	0,066	5,036	4,221	10,637	9,463
QUOTE PROGETTO				389,378 389,378	389,378 389,378	389,378 389,378
DIST.PARZIALI PROGETTO				2,000	2,000	
QUOTE FINITO				389,302 389,378		389,378
DIST. PARZIALI FINITO				4,000		

SCAVI E BONIFICHE	
STERRO	0,800 m ²
SOVRASTRUTTURA STRADALE	
CASSONETTO	4,000 m

SEZIONE N.: 5
 QT. PROGETTO: 389,550
 DIST.PROG.: 35,396
 DIST.PREC.: 10,396
 DIST.SUCC.: 3,829

SCALA 1:200

QT.RIF. 380,219




QUOTE TERRENO	389,556	389,494 389,490	389,512	389,550	389,645	389,687
DIST.PARZIALI TERRENO	9,148	0,444	5,086	4,742	11,854	8,146
QUOTE PROGETTO				389,550 389,550	389,550 389,550	389,550 389,550
DIST.PARZIALI PROGETTO				2,000	2,000	
QUOTE FINITO				389,524 389,550	389,550 389,586	
DIST. PARZIALI FINITO				4,000		

SCAVI E BONIFICHE	
STERRO	0,800 m ²
SOVRASTRUTTURA STRADALE	
CASSONETTO	4,000 m

SEZIONE N.: 6
 QT. PROGETTO: 389,613
 DIST.PROG.: 39,226
 DIST.PREC.: 3,829
 DIST.SUCC.: 10,774

SCALA 1:200

QT.RIF. 380,283




QUOTE TERRENO	389,614	389,065 389,560	389,574	389,613	389,712	389,762
DIST.PARZIALI TERRENO	8,777	0,291	5,897	4,935	12,339	7,661
QUOTE PROGETTO				389,413 389,613	389,413 389,613	389,413 389,613
DIST.PARZIALI PROGETTO				2,000	2,000	
QUOTE FINITO				389,607 389,613		389,613 389,630
DIST. PARZIALI FINITO				4,000		

SCAVI E BONIFICHE	
STERRO	0,800 m ²
SOVRASTRUTTURA STRADALE	
CASSONETTO	4,000 m

SEZIONE N.: 7
 QT. PROGETTO: 389,791
 DIST.PROG.: 50,000
 DIST.PREC.: 10,774
 DIST.SUCC.: 25,000

SCALA 1:200

QT.RIF. 380,463




QUOTE TERRENO	388,786 388,772	388,722	388,747	388,791	388,901	388,834
DIST.PARZIALI TERRENO	0,046	7,316	6,546	5,486	13,691	6,309
QUOTE PROGETTO				389,891 389,791	389,891 389,791	389,891 389,791
DIST.PARZIALI PROGETTO				2,000	2,000	
QUOTE FINITO				389,775 389,791	389,791 389,607	
DIST. PARZIALI FINITO				4,000		

SCAVI E BONIFICHE	
STERRO	0,800 m ²
SOVRASTRUTTURA STRADALE	
CASSONETTO	4,000 m

SEZIONE N.: 8
 QT. PROGETTO: 390,000
 DIST.PROG.: 75,000
 DIST.PREC.: 25,000
 DIST.SUCC.: 25,000

SCALA 1:200

QT.RIF. 380,600




QUOTE TERRENO	390,000	390,000	390,000
DIST.PARZIALI TERRENO	20,000	20,000	
QUOTE PROGETTO		389,000 390,000	389,000 390,000
DIST.PARZIALI PROGETTO		2,000	2,000
QUOTE FINITO		390,000	390,000
DIST. PARZIALI FINITO		4,000	

SCAVI E BONIFICHE	
STERRO	0,800 m ²
SOVRASTRUTTURA STRADALE	
CASSONETTO	4,000 m

SEZIONE N.: 9
 QT. PROGETTO: 390,000
 DIST.PROG.: 100,000
 DIST.PREC.: 25,000
 DIST.SUCC.: 25,000

SCALA 1:200

QT.RIF. 380,619




QUOTE TERRENO	390,000	390,000	390,000	390,000
DIST.PARZIALI TERRENO	6,832	13,368	20,000	
QUOTE PROGETTO			390,000 390,000	390,000 390,000
DIST.PARZIALI PROGETTO			2,000	2,000
QUOTE FINITO			390,000	390,000
DIST. PARZIALI FINITO			4,000	

SCAVI E BONIFICHE	
STERRO	0,791 m ²
SOVRASTRUTTURA STRADALE	
CASSONETTO	4,000 m

SEZIONE N.: 10
 QT. PROGETTO: 390,203
 DIST.PROG.: 125,000
 DIST.PREC.: 25,000
 DIST.SUCC.: 25,000

SCALA 1:200

QT.RIF. 380,859




QUOTE TERRENO	390,316	390,201	390,086
DIST.PARZIALI TERRENO	20,000	20,000	
QUOTE PROGETTO		390,003 390,203	390,003 390,203
DIST.PARZIALI PROGETTO		2,000	2,000
QUOTE FINITO		390,212 390,203	390,203 390,186
DIST. PARZIALI FINITO		4,000	

SCAVI E BONIFICHE	
STERRO	0,779 m ²
SOVRASTRUTTURA STRADALE	
CASSONETTO	4,000 m

SEZIONE N.: 11
 QT. PROGETTO: 390,483
 DIST.PROG.: 150,000
 DIST.PREC.: 25,000
 DIST.SUCC.: 25,000

SCALA 1:200

QT.RIF. 381,138




QUOTE TERRENO	390,693	390,478	390,363
DIST.PARZIALI TERRENO	20,000	20,000	
QUOTE PROGETTO		390,283 390,483	390,283 390,483
DIST.PARZIALI PROGETTO		2,000	2,000
QUOTE FINITO		390,480 390,483	390,483 390,487
DIST. PARZIALI FINITO		4,000	

SCAVI E BONIFICHE	
STERRO	0,767 m ²
SOVRASTRUTTURA STRADALE	
CASSONETTO	4,000 m

SEZIONE N.: 12
 QT. PROGETTO: 390,764
 DIST.PROG.: 175,000
 DIST.PREC.: 25,000
 DIST.SUCC.: 10,690

SCALA 1:200

QT.RIF. 381,417




QUOTE TERRENO	390,671	390,756	390,641
DIST.PARZIALI TERRENO	20,000	20,000	
QUOTE PROGETTO		390,684 390,764	390,684 390,764
DIST.PARZIALI PROGETTO		2,000	2,000
QUOTE FINITO		390,767 390,764	390,764 390,744
DIST. PARZIALI FINITO		4,000	

SCAVI E BONIFICHE	
STERRO	0,762 m ²
SOVRASTRUTTURA STRADALE	
CASSONETTO	4,000 m

SEZIONE N.: 13
 QT. PROGETTO: 390,884
 DIST.PROG.: 185,690
 DIST.PREC.: 10,690
 DIST.SUCC.: 14,310

SCALA 1:200

QT.RIF. 381,537




QUOTE TERRENO	390,690	390,874	390,769
DIST.PARZIALI TERRENO	20,000	20,000	
QUOTE PROGETTO		390,884 390,884	390,884 390,884
DIST.PARZIALI PROGETTO		2,000	2,000
QUOTE FINITO		390,888 390,884	390,884 390,880
DIST. PARZIALI FINITO		4,000	

SCAVI E BONIFICHE	
STERRO	0,755 m ²
SOVRASTRUTTURA STRADALE	
CASSONETTO	4,000 m

SEZIONE N.: 14
 QT. PROGETTO: 391,044
 DIST.PROG.: 200,000
 DIST.PREC.: 14,310
 DIST.SUCC.: 25,000

SCALA 1:200

QT.RIF. 381,696




QUOTE TERRENO	391,148	391,033	390,818
DIST.PARZIALI TERRENO	20,000	20,000	
QUOTE PROGETTO		390,044 391,044	390,044 391,044
DIST.PARZIALI PROGETTO		2,000	2,000
QUOTE FINITO		391,045 391,044	391,044 391,021
DIST. PARZIALI FINITO		4,000	

SCAVI E BONIFICHE	
STERRO	0,742 m ²
SOVRASTRUTTURA STRADALE	
CASSONETTO	4,000 m

SEZIONE N.: 15
 QT. PROGETTO: 391,325
 DIST.PROG.: 225,000
 DIST.PREC.: 25,000
 DIST.SUCC.: 8,104

SCALA 1:200

QT.RIF. 381,975




QUOTE TERRENO	391,428	391,310	391,185
DIST.PARZIALI TERRENO	20,000	20,000	
QUOTE PROGETTO		391,125 391,325	391,125 391,286
DIST.PARZIALI PROGETTO		2,000	2,000
QUOTE FINITO		391,322 391,325	391,285 391,286
DIST. PARZIALI FINITO		4,000	

SCAVI E BONIFICHE	
STERRO	0,737 m ²
SOVRASTRUTTURA STRADALE	
CASSONETTO	4,000 m

SEZIONE N.: 16
 QT. PROGETTO: 391,416
 DIST.PROG.: 233,104
 DIST.PREC.: 8,104
 DIST.SUCC.: 6,172

SCALA 1:200

QT.RIF. 382,066




QUOTE TERRENO	391,816	391,400	391,285
DIST.PARZIALI TERRENO	20,000	20,000	
QUOTE PROGETTO		391,216 391,416	391,216 391,416
DIST.PARZIALI PROGETTO		2,000	2,000
QUOTE FINITO		391,412 391,416	391,416 391,388
DIST. PARZIALI FINITO		4,000	

SCAVI E BONIFICHE	
STERRO	0,734 m ²
SOVRASTRUTTURA STRADALE	
CASSONETTO	4,000 m

SEZIONE N.: 17
 QT. PROGETTO: 391,485
 DIST.PROG.: 239,275
 DIST.PREC.: 6,172
 DIST.SUCC.: 10,725

SCALA 1:200

QT.RIF. 382,135




QUOTE TERRENO	391,694	391,489	391,387	391,385
DIST.PARZIALI TERRENO	20,000	14,222	5,776	
QUOTE PROGETTO		391,285 391,485	391,285 391,485	391,285 391,485
DIST.PARZIALI PROGETTO		2,000	2,000	
QUOTE FINITO		391,480 391,485	391,485	
DIST. PARZIALI FINITO		4,000		

SCAVI E BONIFICHE	
STERRO	0,729 m ²
SOVRASTRUTTURA STRADALE	
CASSONETTO	4,000 m

SEZIONE N.: 18
 QT. PROGETTO: 391,606
 DIST.PROG.: 250,000
 DIST.PREC.: 10,725
 DIST.SUCC.: 12,655

SCALA 1:200

QT.RIF. 382,254




QUOTE TERRENO	391,703		391,698	391,698	391,698	391,698	391,698
DIST.PARZIALI TERRENO		20,000		3,775		10,945	5,280
QUOTE PROGETTO			391,606	391,606	391,606		
DIST.PARZIALI PROGETTO			2,000	2,000			
QUOTE FINITO			391,606	391,606			
DIST. PARZIALI FINITO				4,000			

SCAVI E BONIFICHE	
STERRO	0,793 m ²
SOVRASTRUTTURA STRADALE	
CASSONETTO	4,000 m

SEZIONE N.: 19
 QT. PROGETTO: 391,748
 DIST.PROG.: 262,655
 DIST.PREC.: 12,655
 DIST.SUCC.: 12,345

SCALA 1:200

QT.RIF. 382,395




QUOTE TERRENO	391,843	391,777	391,746	391,732	391,687	391,631
DIST.PARZIALI TERRENO	11,447	8,563	3,871	3,459	12,670	
QUOTE PROGETTO			391,548 391,748	391,548 391,748	391,548 391,748	
DIST.PARZIALI PROGETTO			2,000	2,000		
QUOTE FINITO			391,753 391,748	391,746 391,756		
DIST. PARZIALI FINITO			4,000			

SCAVI E BONIFICHE	
STERRO	0,778 m ²
SOVRASTRUTTURA STRADALE	
CASSONETTO	4,000 m

SEZIONE N.: 20
 QT. PROGETTO: 391,901
 DIST.PROG.: 275,000
 DIST.PREC.: 12,345
 DIST.SUCC.: 25,000

SCALA 1:200

QT.RIF. 382,541




QUOTE TERRENO		391,882		391,883	391,882		391,886		391,887
DIST.PARZIALI TERRENO			13,288	0,008		5,843			20,000
QUOTE PROGETTO						391,701	391,701	391,701	391,701
DIST.PARZIALI PROGETTO						2,000	2,000		
QUOTE FINITO						391,905	391,901	391,901	391,887
DIST. PARZIALI FINITO							4,000		

SCAVI E BONIFICHE	
STERRO	0,800 m ²
SOVRASTRUTTURA STRADALE	
CASSONETTO	4,000 m

SEZIONE N.: 21
 QT. PROGETTO: 392,000
 DIST.PROG.: 300,000
 DIST.PREC.: 25,000
 DIST.SUCC.: 25,000

SCALA 1:200

QT.RIF. 382,600




QUOTE TERRENO	0007286	0007286	0007286
DIST.PARZIALI TERRENO	20,000	20,000	
QUOTE PROGETTO	0007286	0007286	0007286
DIST.PARZIALI PROGETTO	2,000	2,000	
QUOTE FINITO	0007286	0007286	
DIST. PARZIALI FINITO	4,000		

SCAVI E BONIFICHE	
STERRO	0,800 m ²
SOVRASTRUTTURA STRADALE	
CASSONETTO	4,000 m

SEZIONE N.: 22
 QT. PROGETTO: 392,000
 DIST.PROG.: 325,000
 DIST.PREC.: 25,000
 DIST.SUCC.: 25,000

SCALA 1:200

QT.RIF. 382,600




QUOTE TERRENO	0007286	0007286	0007286
DIST.PARZIALI TERRENO	20,000	20,000	
QUOTE PROGETTO		0007286 391,000	0007286 391,000 0007286 391,000
DIST.PARZIALI PROGETTO		2,000	2,000
QUOTE FINITO		0007286 392,000	0007286 392,000
DIST. PARZIALI FINITO		4,000	

SCAVI E BONIFICHE	
STERRO	0,800 m ²
SOVRASTRUTTURA STRADALE	
CASSONETTO	4,000 m

SEZIONE N.: 23
 QT. PROGETTO: 392,000
 DIST.PROG.: 350,000
 DIST.PREC.: 25,000
 DIST.SUCC.: 25,000

SCALA 1:200

QT.RIF. 382,600




QUOTE TERRENO	0007286	0007286	0007286
DIST.PARZIALI TERRENO	20,000	20,000	
QUOTE PROGETTO		0007286 0007286 0007286	
DIST.PARZIALI PROGETTO		2,000	2,000
QUOTE FINITO		0007286	0007286
DIST. PARZIALI FINITO		4,000	

SCAVI E BONIFICHE	
STERRO	0,800 m ²
SOVRASTRUTTURA STRADALE	
CASSONETTO	4,000 m

SEZIONE N.: 24
 QT. PROGETTO: 392,000
 DIST.PROG.: 375,000
 DIST.PREC.: 25,000
 DIST.SUCC.: 25,000

SCALA 1:200

QT.RIF. 382,600




QUOTE TERRENO	0007286	0007286	0007286
DIST.PARZIALI TERRENO	20,000	20,000	
QUOTE PROGETTO		0007286 391,000	0007286 391,000
DIST.PARZIALI PROGETTO		2,000	2,000
QUOTE FINITO		0007286 382,000	0007286 382,000
DIST. PARZIALI FINITO		4,000	

SCAVI E BONIFICHE	
STERRO	0,800 m ²
SOVRASTRUTTURA STRADALE	
CASSONETTO	4,000 m

SEZIONE N.: 25
 QT. PROGETTO: 392,000
 DIST.PROG.: 400,000
 DIST.PREC.: 25,000
 DIST.SUCC.: 25,000

SCALA 1:200

QT.RIF. 382,600




QUOTE TERRENO	0007286	0007286	0007286
DIST.PARZIALI TERRENO	20,000	20,000	
QUOTE PROGETTO		0007286 391,000	0007286 391,000
DIST.PARZIALI PROGETTO		2,000	2,000
QUOTE FINITO		0007286 382,000	0007286 382,000
DIST. PARZIALI FINITO		4,000	

SCAVI E BONIFICHE	
STERRO	0,800 m ²
SOVRASTRUTTURA STRADALE	
CASSONETTO	4,000 m

SEZIONE N.: 26
 QT. PROGETTO: 392,000
 DIST.PROG.: 425,000
 DIST.PREC.: 25,000
 DIST.SUCC.: 25,000

SCALA 1:200

QT.RIF. 382,600




QUOTE TERRENO	0007286	0007286	0007286
DIST.PARZIALI TERRENO	20,000	20,000	
QUOTE PROGETTO		0007286 391,000	0007286 391,000
DIST.PARZIALI PROGETTO		2,000	2,000
QUOTE FINITO		0007286 382,000	0007286 382,000
DIST. PARZIALI FINITO		4,000	

SCAVI E BONIFICHE	
STERRO	0,800 m ²
SOVRASTRUTTURA STRADALE	
CASSONETTO	4,000 m

SEZIONE N.: 27
 QT. PROGETTO: 392,000
 DIST.PROG.: 450,000
 DIST.PREC.: 25,000
 DIST.SUCC.: 25,000

SCALA 1:200

QT.RIF. 382,600




QUOTE TERRENO	0007286	0007286	0007286
DIST.PARZIALI TERRENO	20,000	20,000	
QUOTE PROGETTO	0007286	0007286	0007286
DIST.PARZIALI PROGETTO	2,000	2,000	
QUOTE FINITO	0007286	0007286	
DIST. PARZIALI FINITO	4,000		

SCAVI E BONIFICHE	
STERRO	0,800 m ²
SOVRASTRUTTURA STRADALE	
CASSONETTO	4,000 m

SEZIONE N.: 28
 QT. PROGETTO: 392,000
 DIST.PROG.: 475,000
 DIST.PREC.: 25,000
 DIST.SUCC.: 25,000

SCALA 1:200

QT.RIF. 382,600




QUOTE TERRENO	0007286	0007286	0007286
DIST.PARZIALI TERRENO	20,000	20,000	
QUOTE PROGETTO		0007286 391,000	0007286 391,000 0007286 391,000
DIST.PARZIALI PROGETTO		2,000	2,000
QUOTE FINITO		0007286 392,000	0007286 392,000
DIST. PARZIALI FINITO		4,000	

SCAVI E BONIFICHE	
STERRO	0,807 m ²
SOVRASTRUTTURA STRADALE	
CASSONETTO	4,000 m

SEZIONE N.: 29
 QT. PROGETTO: 391,952
 DIST.PROG.: 500,000
 DIST.PREC.: 25,000
 DIST.SUCC.: 25,000

SCALA 1:200

QT.RIF. 382,576




QUOTE TERRENO	382,000	382,000	391,953	391,948
DIST.PARZIALI TERRENO	11,134	8,866	20,000	
QUOTE PROGETTO			391,752 391,952	391,752 391,952
DIST.PARZIALI PROGETTO			2,000	2,000
QUOTE FINITO			391,954 391,952	391,952 391,953
DIST. PARZIALI FINITO			4,000	

SCAVI E BONIFICHE	
STERRO	0,839 m ²
SOVRASTRUTTURA STRADALE	
CASSONETTO	4,000 m

SEZIONE N.: 30
 QT. PROGETTO: 391,734
 DIST.PROG.: 525,000
 DIST.PREC.: 25,000
 DIST.SUCC.: 25,000

SCALA 1:200

QT.RIF. 382,389



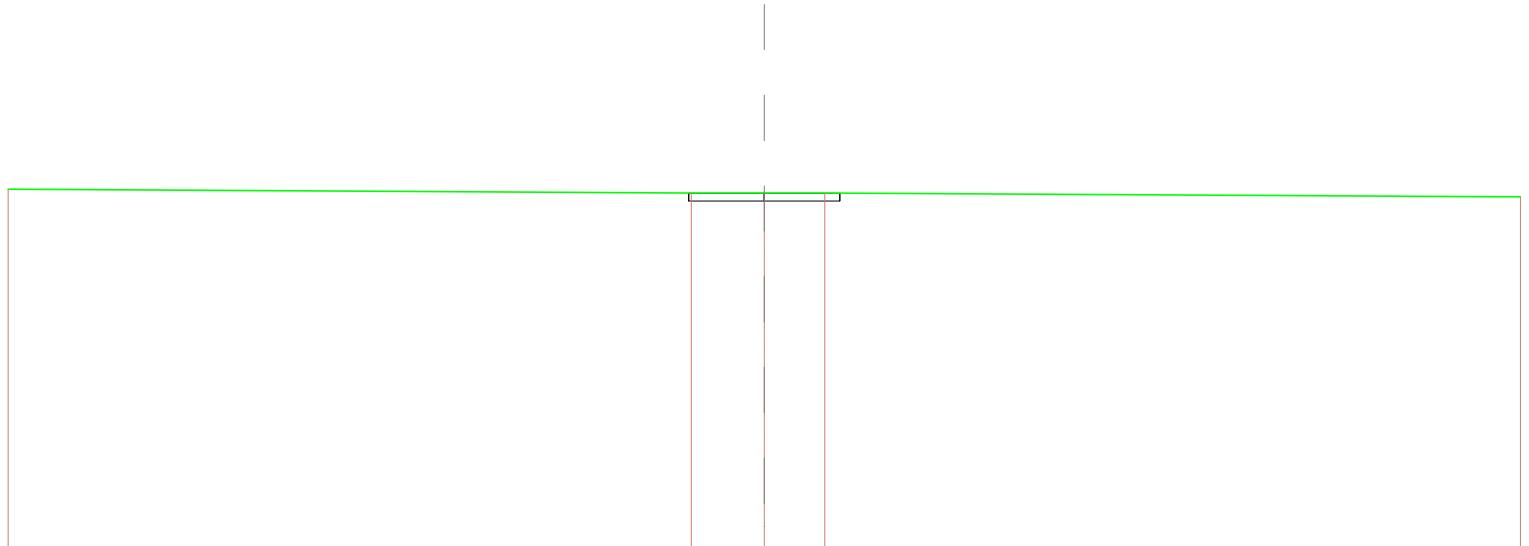
QUOTE TERRENO	391,846	391,774	391,772	391,744	391,638
DIST.PARZIALI TERRENO	12,833	1,888	5,368	20,000	
QUOTE PROGETTO				391,634 391,734	391,634 391,734
DIST.PARZIALI PROGETTO				2,000	2,000
QUOTE FINITO				391,724 391,734	391,724 391,733
DIST. PARZIALI FINITO				4,000	

SCAVI E BONIFICHE	
STERRO	0,844 m ²
SOVRASTRUTTURA STRADALE	
CASSONETTO	4,000 m

SEZIONE N.: 31
 QT. PROGETTO: 391,516
 DIST.PROG.: 550,000
 DIST.PREC.: 25,000
 DIST.SUCC.: 25,000

SCALA 1:200

QT.RIF. 382,173




QUOTE TERRENO	391,629	391,630	391,627	391,625	391,629
DIST.PARZIALI TERRENO	18,086	1,834	1,609	18,401	
QUOTE PROGETTO		391,516	391,516	391,516	
DIST.PARZIALI PROGETTO		2,000	2,000		
QUOTE FINITO		391,530	391,516	391,516	391,523
DIST. PARZIALI FINITO			4,000		

SCAVI E BONIFICHE	
STERRO	0,819 m ²
SOVRASTRUTTURA STRADALE	
CASSONETTO	4,000 m

SEZIONE N.: 32
 QT. PROGETTO: 391,298
 DIST.PROG.: 575,000
 DIST.PREC.: 25,000
 DIST.SUCC.: 25,000

SCALA 1:200

QT.RIF. 381,956




QUOTE TERRENO	391,413		391,303	391,286	391,270		391,219
DIST.PARZIALI TERRENO		20,000		3,200	5,366		11,434
QUOTE PROGETTO			391,098 391,298	391,098 391,298	391,098 391,298		
DIST.PARZIALI PROGETTO			2,000	2,000			
QUOTE FINITO			391,314 391,298	391,298 391,292			
DIST. PARZIALI FINITO			4,000				

SCAVI E BONIFICHE	
STERRO	0,826 m ²
SOVRASTRUTTURA STRADALE	
CASSONETTO	4,000 m

SEZIONE N.: 33
 QT. PROGETTO: 391,081
 DIST.PROG.: 600,000
 DIST.PREC.: 25,000
 DIST.SUCC.: 25,000

SCALA 1:200

QT.RIF. 381,739




QUOTE TERRENO	391,197	391,087	391,042	391,033	391,009
DIST.PARZIALI TERRENO	20,000	8,333	7,200	4,466	
QUOTE PROGETTO		390,881 391,081	390,881 391,081	390,881 391,081	
DIST.PARZIALI PROGETTO		2,000	2,000		
QUOTE FINITO		391,088 391,081	391,081 391,076		
DIST. PARZIALI FINITO		4,000			

SCAVI E BONIFICHE	
STERRO	0,833 m ²
SOVRASTRUTTURA STRADALE	
CASSONETTO	4,000 m

SEZIONE N.: 34
 QT. PROGETTO: 390,863
 DIST.PROG.: 625,000
 DIST.PREC.: 25,000
 DIST.SUCC.: 7,829

SCALA 1:200

QT.RIF. 381,522




QUOTE TERRENO	390,691	390,671	390,797	390,789
DIST.PARZIALI TERRENO	20,000	13,467	6,533	
QUOTE PROGETTO		390,863 390,863	390,863 390,863	390,863 390,863
DIST.PARZIALI PROGETTO		2,000	2,000	
QUOTE FINITO		390,862 390,863	390,863 390,860	
DIST. PARZIALI FINITO		4,000		

SCAVI E BONIFICHE	
STERRO	0,835 m ²
SOVRASTRUTTURA STRADALE	
CASSONETTO	4,000 m

SEZIONE N.: 35
 QT. PROGETTO: 390,795
 DIST.PROG.: 632,829
 DIST.PREC.: 7,829
 DIST.SUCC.: 6,134

SCALA 1:200

QT.RIF. 381,449




QUOTE TERRENO	390,003	390,006	390,004	390,721	390,715
DIST.PARZIALI TERRENO	5,038	14,862	15,073	4,827	
QUOTE PROGETTO			390,695 390,795	390,695 390,795	390,695 390,795
DIST.PARZIALI PROGETTO			2,000	2,000	
QUOTE FINITO			390,815 390,795	390,795 390,795	
DIST. PARZIALI FINITO			4,000		

SCAVI E BONIFICHE	
STERRO	0,837 m ²
SOVRASTRUTTURA STRADALE	
CASSONETTO	4,000 m

SEZIONE N.: 36
 QT. PROGETTO: 390,742
 DIST.PROG.: 638,963
 DIST.PREC.: 6,134
 DIST.SUCC.: 11,037

SCALA 1:200

QT.RIF. 381,392



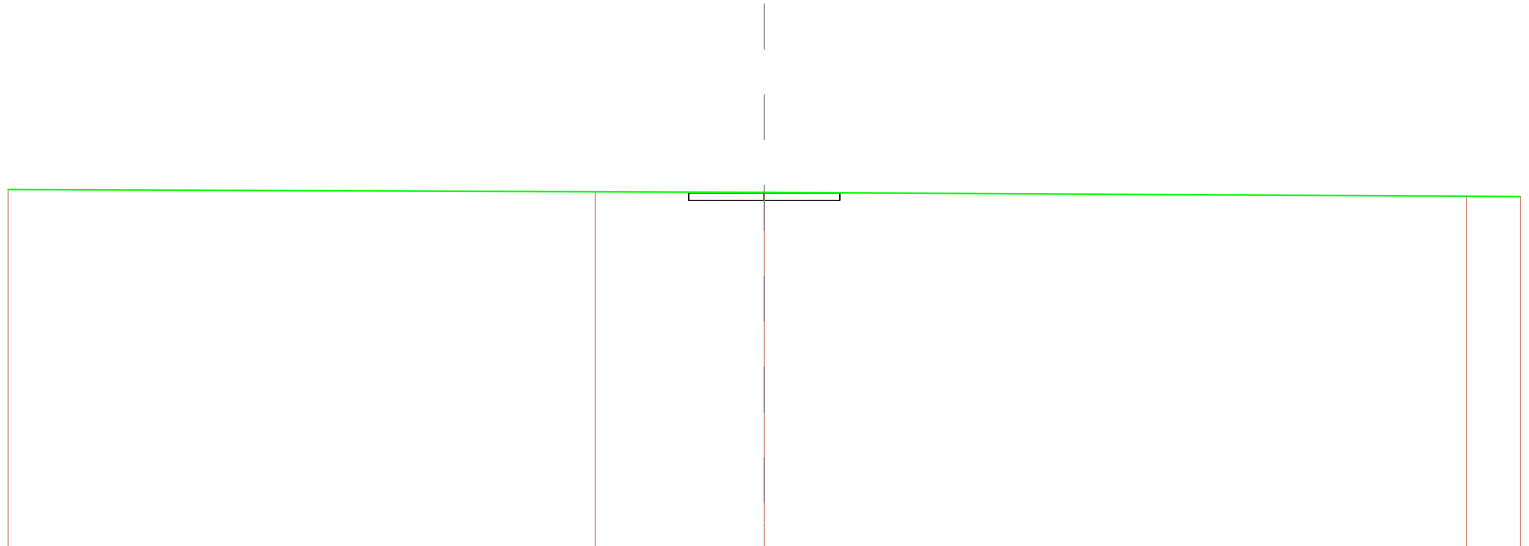
QUOTE TERRENO	390,842	390,812	390,751	390,681	390,656
DIST.PARZIALI TERRENO	8,789	11,211	16,322	3,678	
QUOTE PROGETTO			390,542 390,742	390,542 390,742	390,542 390,742
DIST.PARZIALI PROGETTO			2,000	2,000	
QUOTE FINITO			390,742 390,742	390,742 390,740	
DIST. PARZIALI FINITO			4,000		

SCAVI E BONIFICHE	
STERRO	0,840 m ²
SOVRASTRUTTURA STRADALE	
CASSONETTO	4,000 m

SEZIONE N.: 37
 QT. PROGETTO: 390,645
 DIST.PROG.: 650,000
 DIST.PREC.: 11,037
 DIST.SUCC.: 15,652

SCALA 1:200

QT.RIF. 381,289




QUOTE TERRENO	390,732	390,680	390,665	390,553	390,551
DIST.PARZIALI TERRENO		15,627	4,473	18,573	1,427
QUOTE PROGETTO			390,445 390,645	390,445 390,645	390,445 390,645
DIST.PARZIALI PROGETTO			2,000	2,000	
QUOTE FINITO			390,688 390,645	390,645 390,644	
DIST. PARZIALI FINITO			4,000		

SCAVI E BONIFICHE	
STERRO	0,800 m ²
SOVRASTRUTTURA STRADALE	
CASSONETTO	4,000 m

SEZIONE N.: 38
 QT. PROGETTO: 390,509
 DIST.PROG.: 665,652
 DIST.PREC.: 15,652

SCALA 1:200

QT.RIF. 380,843



QUOTE TERRENO	390,578	390,509	390,492	390,410
DIST.PARZIALI TERRENO	20,000	5,062	14,918	
QUOTE PROGETTO		390,509 390,509	390,509 390,509	390,509 390,509
DIST.PARZIALI PROGETTO		2,000	2,000	
QUOTE FINITO		390,516 390,509	390,509 390,502	
DIST. PARZIALI FINITO		4,000		

ASSE 03

SCAVI E BONIFICHE	
STERRO	0,800 m ²
SOVRASTRUTTURA STRADALE	
CASSONETTO	4,000 m

SEZIONE N.: 1
 QT. PROGETTO: 389,165
 DIST.PROG.: 0,000
 DIST.SUCC.: 2,477

SCALA 1:200

QT.RIF. 379,579



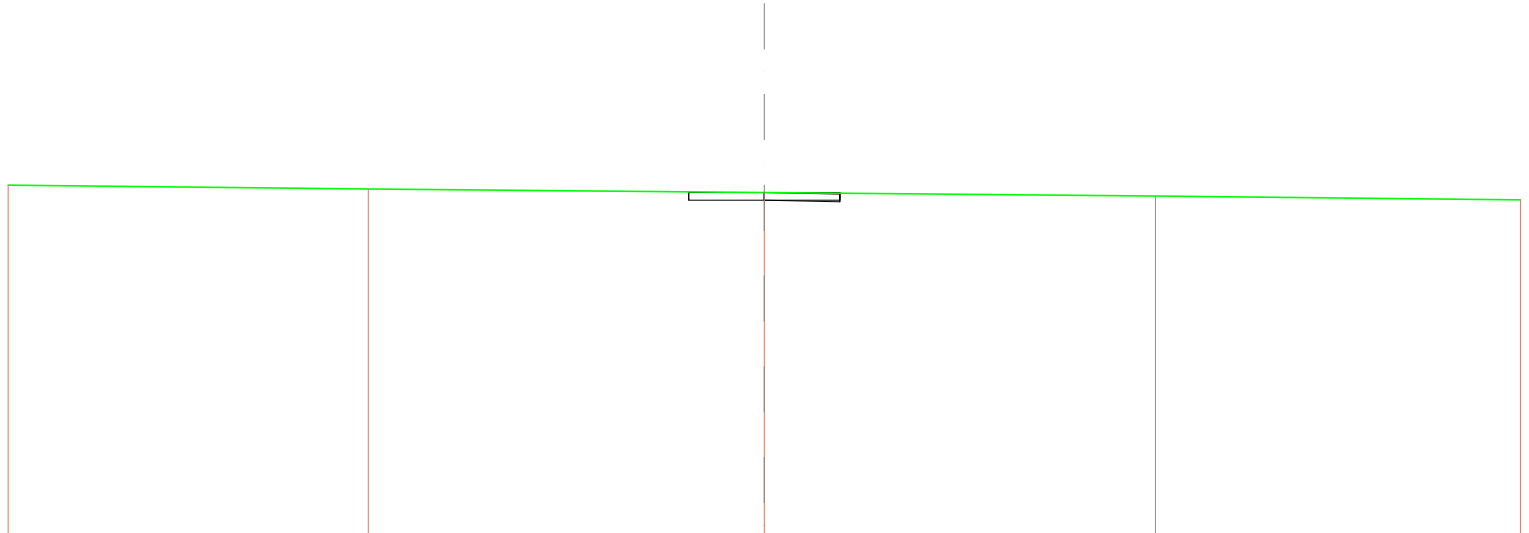
QUOTE TERRENO		389,394	389,347	389,226		389,223		389,185		389,051		389,078
DIST.PARZIALI TERRENO		2,889	1,109	9,338		6,603		13,028		6,972		
QUOTE PROGETTO								389,895 389,185		389,895 389,185		389,895 389,185
DIST.PARZIALI PROGETTO								2,000		2,000		
QUOTE FINITO								389,183 389,185		389,185 389,187		
DIST. PARZIALI FINITO								4,000				

SCAVI E BONIFICHE	
STERRO	0,857 m ²
RILEVATI	
RILEVATO	0,040 m ²
SOVRASTRUTTURA STRADALE	
CASSONETTO	4,014 m

SEZIONE N.: 2
 QT. PROGETTO: 389,201
 DIST.PROG.: 2,477
 DIST.PREC.: 2,477
 DIST.SUCC.: 21,334

SCALA 1:200

QT.RIF. 380,181




QUOTE TERRENO	388,402	388,297	388,205	388,114	388,010
DIST.PARZIALI TERRENO	9,529	10,471	10,346	9,854	
QUOTE PROGETTO			389,001 389,201	389,001 389,001 389,201	389,591 389,191 389,191 389,201
DIST.PARZIALI PROGETTO			1,998	2,000	
QUOTE FINITO			389,223 389,201	389,201 389,197	
DIST. PARZIALI FINITO			4,000		

SCAVI E BONIFICHE	
STERRO	0,862 m ²
SOVRASTRUTTURA STRADALE	
CASSONETTO	4,000 m

SEZIONE N.: 3
 QT. PROGETTO: 389,508
 DIST.PROG.: 23,810
 DIST.PREC.: 21,334
 DIST.SUCC.: 26,190

SCALA 1:200

QT.RIF. 380,216




QUOTE TERRENO	389,724	389,683	389,624	389,308
DIST.PARZIALI TERRENO	6,900	13,001	20,000	
QUOTE PROGETTO			389,200 389,200	389,200 389,200
DIST.PARZIALI PROGETTO			2,000	2,000
QUOTE FINITO			389,546 389,500	389,000 389,502
DIST. PARZIALI FINITO			4,000	

SCAVI E BONIFICHE	
STERRO	0,815 m ²
SOVRASTRUTTURA STRADALE	
CASSONETTO	4,000 m

SEZIONE N.: 4
 QT. PROGETTO: 389,886
 DIST.PROG.: 50,000
 DIST.PREC.: 26,190
 DIST.SUCC.: 25,000

SCALA 1:200

QT.RIF. 380,543




QUOTE TERRENO	380,000	380,000	380,889	380,801	380,717
DIST.PARZIALI TERRENO	8,746	10,254	8,144	11,856	
QUOTE PROGETTO			389,886 389,886	389,886 389,886	389,886 389,886
DIST.PARZIALI PROGETTO			2,000	2,000	
QUOTE FINITO			389,911 389,850	389,889 389,827	
DIST. PARZIALI FINITO			4,000		

SCAVI E BONIFICHE	
STERRO	0,800 m ²
SOVRASTRUTTURA STRADALE	
CASSONETTO	4,000 m

SEZIONE N.: 5
 QT. PROGETTO: 390,000
 DIST.PROG.: 75,000
 DIST.PREC.: 25,000
 DIST.SUCC.: 25,000

SCALA 1:200

QT.RIF. 380,600



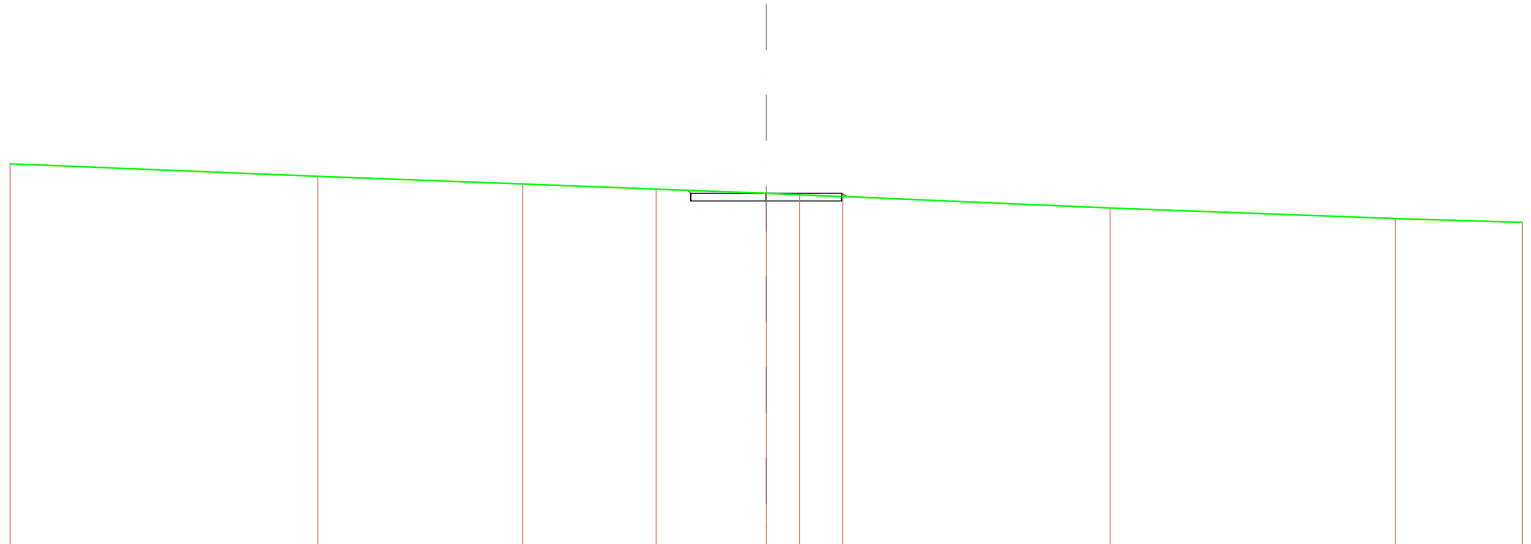
QUOTE TERRENO	390,000	390,000	390,000
DIST.PARZIALI TERRENO	20,000	20,000	
QUOTE PROGETTO		389,000 390,000	389,000 390,000
DIST.PARZIALI PROGETTO		2,000	2,000
QUOTE FINITO		390,000	390,000
DIST. PARZIALI FINITO		4,000	

SCAVI E BONIFICHE	
STERRO	0,800 m ²
SOVRASTRUTTURA STRADALE	
CASSONETTO	4,000 m

SEZIONE N.: 7
 QT. PROGETTO: 389,131
 DIST.PROG.: 125,000
 DIST.PREC.: 25,000
 DIST.SUCC.: 3,602

SCALA 1:200

QT.RIF. 379,840



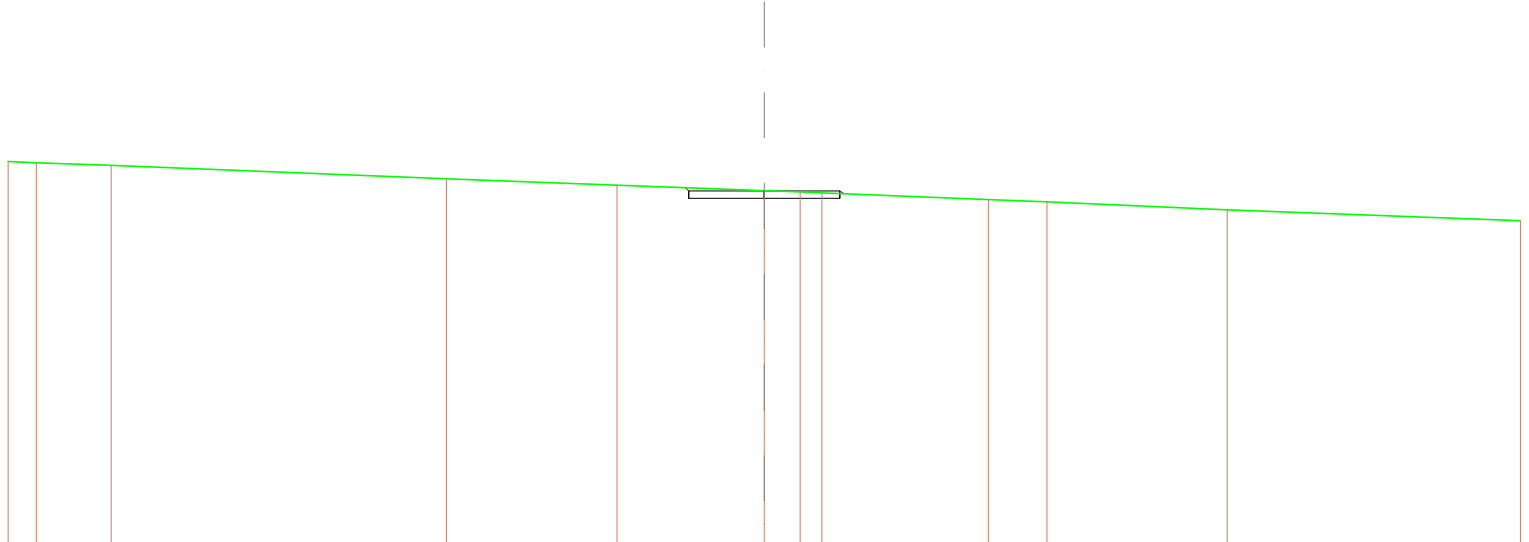
QUOTE TERRENO	388,912	388,584	388,579	388,248	388,131	388,084	388,051	388,740	388,484	388,387
DIST.PARZIALI TERRENO	8,137	5,425	3,525	2,914	0,884	1,138	7,075	7,539	3,383	
QUOTE PROGETTO					388,831 389,131	388,831 389,131	388,831 389,131			
DIST.PARZIALI PROGETTO					2,000	2,000				
QUOTE FINITO					388,214 388,131		388,131 388,046			
DIST. PARZIALI FINITO					4,000					

SCAVI E BONIFICHE	
STERRO	0,812 m ²
SOVRASTRUTTURA STRADALE	
CASSONETTO	4,000 m

SEZIONE N.: 8
 QT. PROGETTO: 388,999
 DIST.PROG.: 128,602
 DIST.PREC.: 3,602
 DIST.SUCC.: 0,256

SCALA 1:200

QT.RIF. 379,694



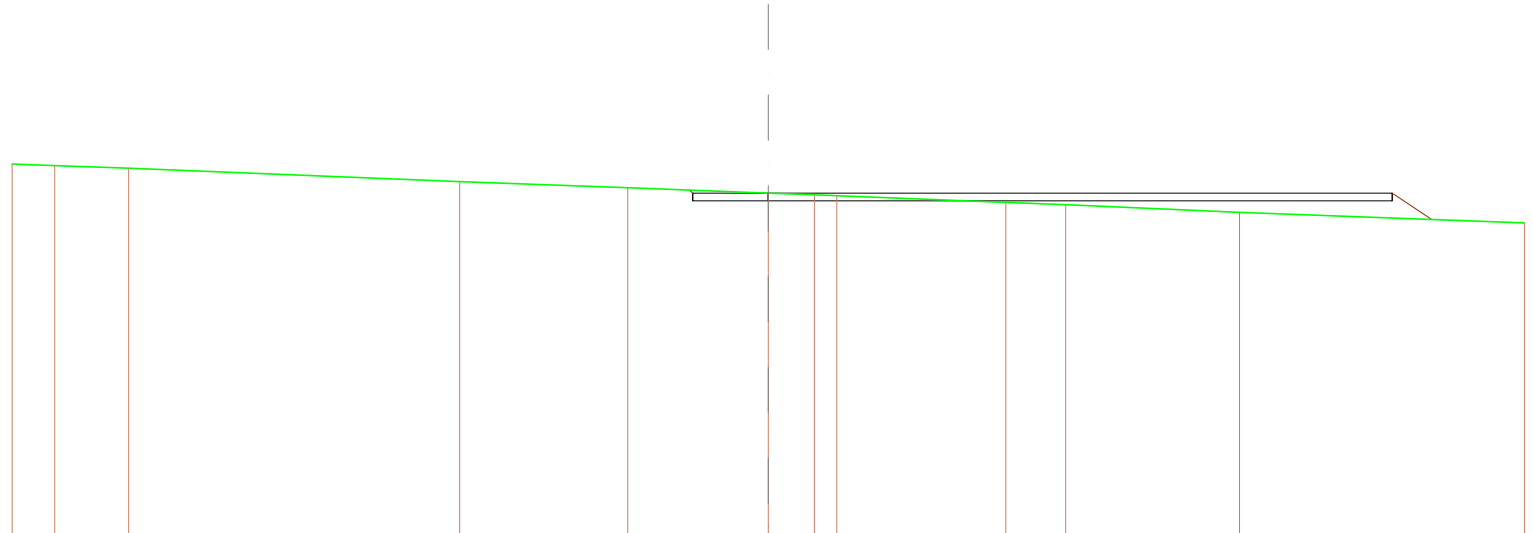
QUOTE TERRENO	388,776	388,746	388,676	388,319	388,148	388,003	388,987	388,943	388,796	388,706	388,499	388,214
DIST.PARZIALI TERRENO	0,788	1,979	8,865	4,516	3,893	0,945	0,894	4,386	1,550	4,785	7,760	
QUOTE PROGETTO						388,709	388,699	388,709	388,699			
DIST.PARZIALI PROGETTO						2,000	2,000					
QUOTE FINITO						388,090	388,999	388,090	388,999			
DIST. PARZIALI FINITO						4,000						

SCAVI E BONIFICHE	
STERRO	1,007 m ²
RILEVATI	
RILEVATO	2,645 m ²
SOVRASTRUTTURA STRADALE	
CASSONETTO	18,500 m

SEZIONE N.: 9
 QT. PROGETTO: 388,990
 DIST.PROG.: 128,858
 DIST.PREC.: 0,256
 DIST.SUCC.: 20,000

SCALA 1:200

QT.RIF. 379,985



QUOTE TERRENO	388,798	388,722	388,683	388,300	388,131	388,083	388,948	388,822	388,743	388,683	388,481	388,205
DIST.PARZIALI TERRENO	1,131	1,982	8,766	4,460	3,712	1,219	0,098	4,468	1,579	4,801	7,537	
QUOTE PROGETTO						388,700	388,990	388,700	388,990		388,700	388,990
DIST.PARZIALI PROGETTO						2,000				16,500		
QUOTE FINITO						388,070	388,990				388,990	388,205
DIST. PARZIALI FINITO										16,500		1,042


ASSE 04

SCAVI E BONIFICHE	
STERRO	0,800 m ²
SOVRASTRUTTURA STRADALE	
CASSONETTO	4,000 m

SEZIONE N.: 1
 QT. PROGETTO: 391,469
 DIST.PROG.: 0,000
 DIST.SUCC.: 25,000

SCALA 1:200

QT.RIF. 381,869




QUOTE TERRENO	391,716	391,469	391,221
DIST.PARZIALI TERRENO	20,000	20,000	
QUOTE PROGETTO		391,209 391,469	391,209 391,469
DIST.PARZIALI PROGETTO		2,000	2,000
QUOTE FINITO		391,464 391,469	391,469 391,463
DIST. PARZIALI FINITO		4,000	

SCAVI E BONIFICHE	
STERRO	0,800 m ²
SOVRASTRUTTURA STRADALE	
CASSONETTO	4,000 m

SEZIONE N.: 2
 QT. PROGETTO: 391,504
 DIST.PROG.: 25,000
 DIST.PREC.: 25,000
 DIST.SUCC.: 25,000

SCALA 1:200

QT.RIF. 382,213




QUOTE TERRENO		391,788		391,504		391,326		391,239
DIST.PARZIALI TERRENO			20,000			12,582		7,408
QUOTE PROGETTO				391,504 391,504		391,504 391,504		391,504 391,504
DIST.PARZIALI PROGETTO				2,000		2,000		
QUOTE FINITO				391,503 391,504		391,504 391,476		
DIST. PARZIALI FINITO				4,000				

SCAVI E BONIFICHE	
STERRO	0,800 m ²
SOVRASTRUTTURA STRADALE	
CASSONETTO	4,000 m

SEZIONE N.: 3
 QT. PROGETTO: 391,658
 DIST.PROG.: 50,000
 DIST.PREC.: 25,000
 DIST.SUCC.: 25,000

SCALA 1:200

QT.RIF. 382,358



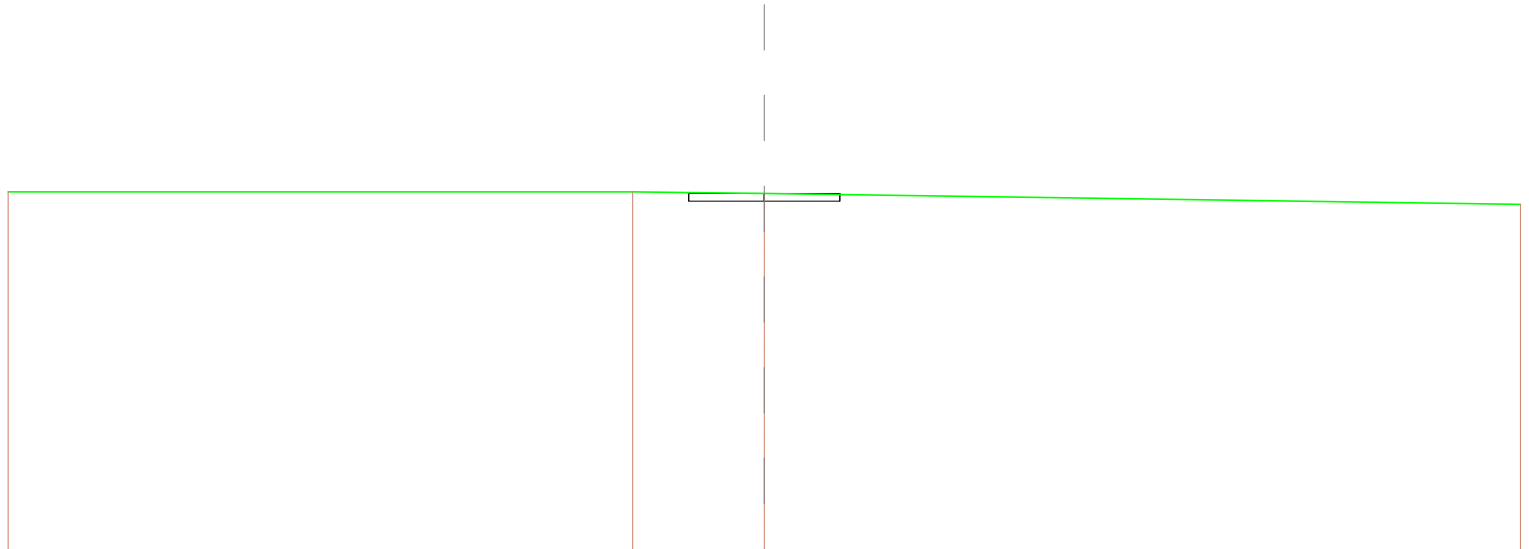
QUOTE TERRENO	391,941	391,658	391,375
DIST.PARZIALI TERRENO	20,000	20,000	
QUOTE PROGETTO		391,658 391,658	391,658 391,658
DIST.PARZIALI PROGETTO		2,000	2,000
QUOTE FINITO		391,657 391,658	391,658 391,658
DIST. PARZIALI FINITO		4,000	

SCAVI E BONIFICHE	
STERRO	0,800 m ²
SOVRASTRUTTURA STRADALE	
CASSONETTO	4,000 m

SEZIONE N.: 4
 QT. PROGETTO: 391,951
 DIST.PROG.: 75,000
 DIST.PREC.: 25,000
 DIST.SUCC.: 25,000

SCALA 1:200

QT.RIF. 382,534




QUOTE TERRENO	392,000	392,000	391,681	391,688
DIST.PARZIALI TERRENO	16,524	3,476	20,000	
QUOTE PROGETTO		391,751	391,751	391,681
DIST.PARZIALI PROGETTO		2,000	2,000	
QUOTE FINITO		391,680	391,681	391,681
DIST. PARZIALI FINITO		4,000		

SCAVI E BONIFICHE	
STERRO	0,800 m ²
SOVRASTRUTTURA STRADALE	
CASSONETTO	4,000 m

SEZIONE N.: 5
 QT. PROGETTO: 392,000
 DIST.PROG.: 100,000
 DIST.PREC.: 25,000
 DIST.SUCC.: 25,000

SCALA 1:200

QT.RIF. 382,600




QUOTE TERRENO	000,000	000,000	000,000	000,000	000,000
DIST.PARZIALI TERRENO		20,000		16,231	1,769
QUOTE PROGETTO			000,000 392,000	000,000 392,000	000,000 392,000
DIST.PARZIALI PROGETTO			2,000	2,000	
QUOTE FINITO			000,000	000,000	
DIST. PARZIALI FINITO				4,000	

SCAVI E BONIFICHE	
STERRO	0,800 m ²
SOVRASTRUTTURA STRADALE	
CASSONETTO	4,000 m

SEZIONE N.: 6
 QT. PROGETTO: 392,000
 DIST.PROG.: 125,000
 DIST.PREC.: 25,000
 DIST.SUCC.: 25,000

SCALA 1:200

QT.RIF. 382,600




QUOTE TERRENO	0007286	0007286	0007286
DIST.PARZIALI TERRENO	20,000	20,000	
QUOTE PROGETTO		0007286 391,000	0007286 391,000
DIST.PARZIALI PROGETTO		2,000	2,000
QUOTE FINITO		0007286 382,000	0007286 382,000
DIST. PARZIALI FINITO		4,000	

SCAVI E BONIFICHE	
STERRO	0,800 m ²
SOVRASTRUTTURA STRADALE	
CASSONETTO	4,000 m

SEZIONE N.: 7
 QT. PROGETTO: 392,000
 DIST.PROG.: 150,000
 DIST.PREC.: 25,000
 DIST.SUCC.: 25,000

SCALA 1:200

QT.RIF. 382,600




QUOTE TERRENO	0007286	0007286	0007286
DIST.PARZIALI TERRENO	20,000	20,000	
QUOTE PROGETTO		0007286 391,000	0007286 391,000 0007286 391,000
DIST.PARZIALI PROGETTO		2,000	2,000
QUOTE FINITO		0007286 392,000	0007286 392,000
DIST. PARZIALI FINITO		4,000	

SCAVI E BONIFICHE	
STERRO	0,769 m ²
SOVRASTRUTTURA STRADALE	
CASSONETTO	4,000 m

SEZIONE N.: 8
 QT. PROGETTO: 391,722
 DIST.PROG.: 175,000
 DIST.PREC.: 25,000
 DIST.SUCC.: 20,937

SCALA 1:200

QT.RIF. 382,361



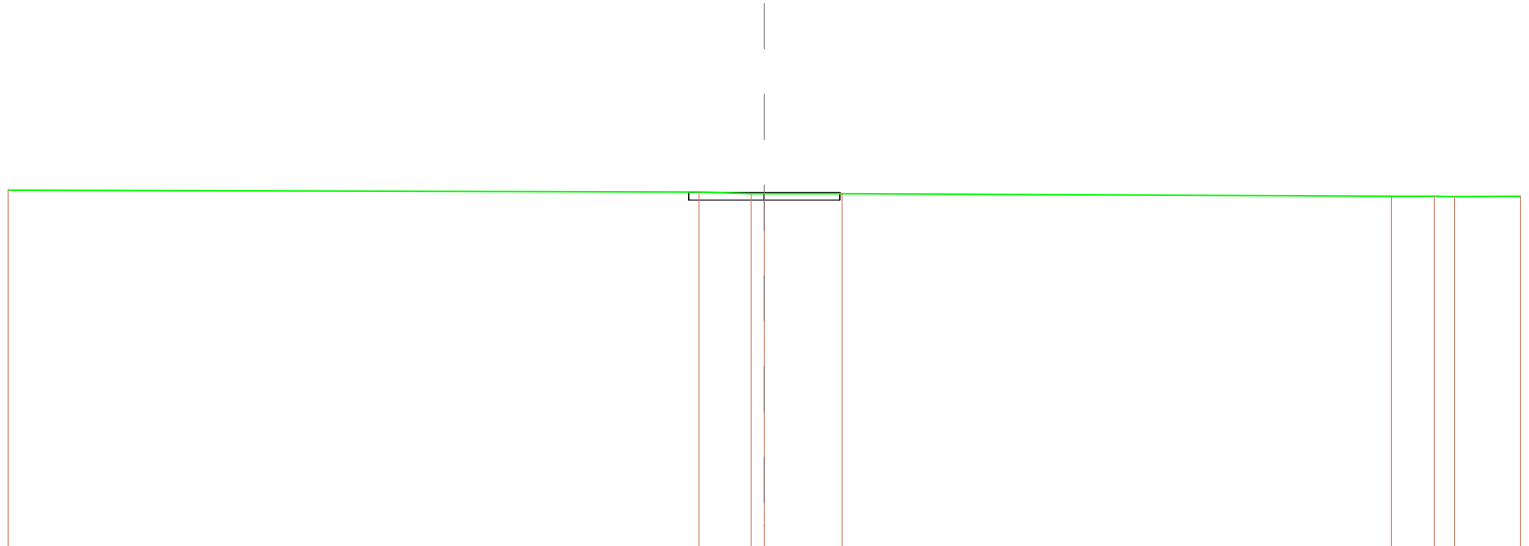
QUOTE TERRENO	391,709 391,709 391,707	391,767	391,714	391,686 391,686 391,684	391,733	
DIST.PARZIALI TERRENO	0,287	3,673	15,673	5,732	1,667	12,368
QUOTE PROGETTO			391,622 391,722	391,622 391,722	391,622 391,722	
DIST.PARZIALI PROGETTO			2,000	2,000		
QUOTE FINITO			391,724 391,722	391,722 391,706		
DIST. PARZIALI FINITO			4,000			

SCAVI E BONIFICHE	
STERRO	0,731 m ²
SOVRASTRUTTURA STRADALE	
CASSONETTO	4,000 m

SEZIONE N.: 9
 QT. PROGETTO: 391,230
 DIST.PROG.: 195,937
 DIST.PREC.: 20,937
 DIST.SUCC.: 0,274

SCALA 1:200

QT.RIF. 381,863



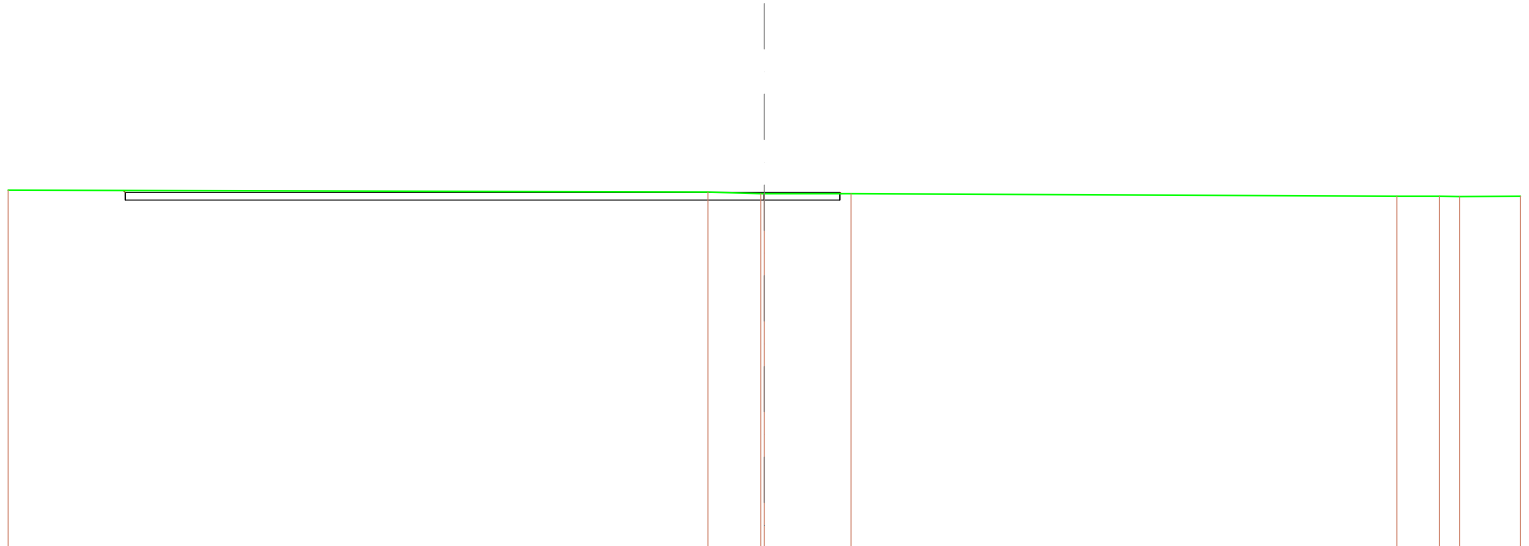
QUOTE TERRENO	391,297	391,244	391,202	391,202	391,202	391,135	391,135	391,123	391,130
DIST.PARZIALI TERRENO	18,276	1,379	0,344	2,058	14,527	1,134	0,264	1,746	
QUOTE PROGETTO		391,000	391,230	391,000	391,230	391,000	391,230		
DIST.PARZIALI PROGETTO		2,000	2,000						
QUOTE FINITO		391,245	391,230			391,230	391,202		
DIST. PARZIALI FINITO			4,000						

SCAVI E BONIFICHE	
STERRO	4,264 m ²
SOVRASTRUTTURA STRADALE	
CASSONETTO	18,900 m

SEZIONE N.: 10
 QT. PROGETTO: 391,223
 DIST.PROG.: 196,211
 DIST.PREC.: 0,274
 DIST.SUCC.: 3,789

SCALA 1:200

QT.RIF. 381,857



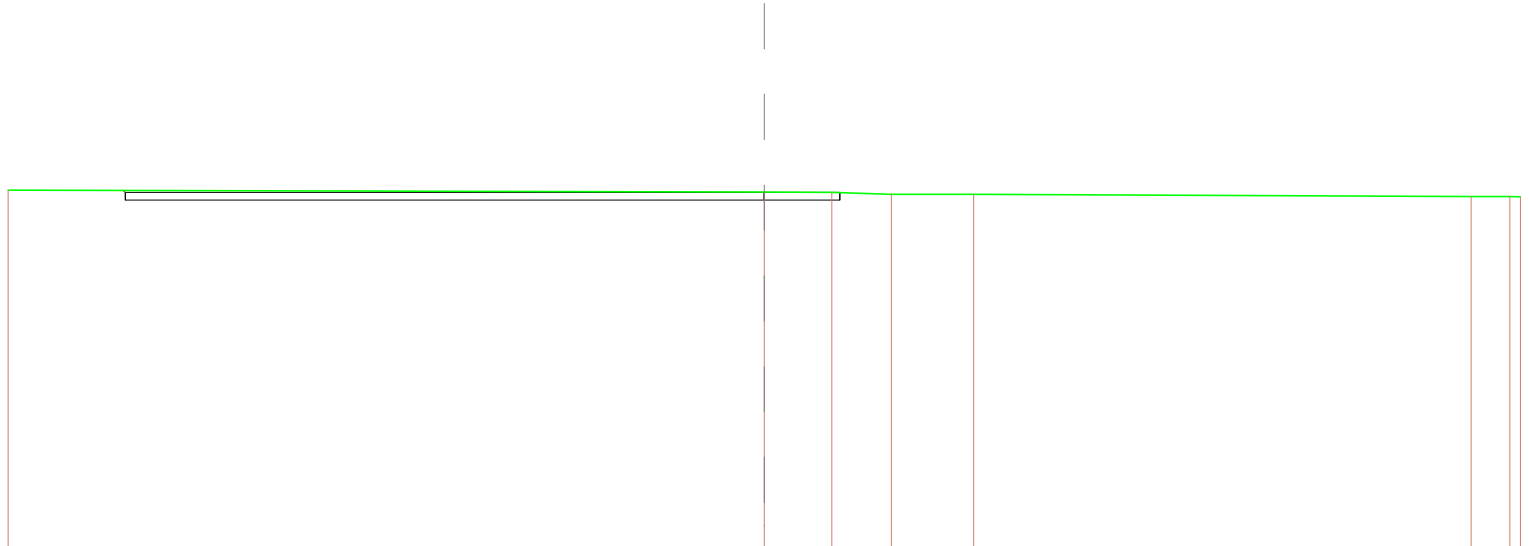
QUOTE TERRENO	391,290	391,237	391,194	391,194	391,194	391,126	391,128	391,116	391,122
DIST.PARZIALI TERRENO	16,613	1,385	2,293	14,434	1,127	0,899	1,607		
QUOTE PROGETTO	391,223	391,223	391,223	391,223	391,223	391,223	391,223	391,223	391,194
DIST.PARZIALI PROGETTO	16,900	2,000							
QUOTE FINITO	391,291	391,223	391,223	391,194	391,194				
DIST. PARZIALI FINITO	16,900								

SCAVI E BONIFICHE	
STERRO	4,331 m ²
SOVRASTRUTTURA STRADALE	
CASSONETTO	18,900 m

SEZIONE N.: 11
 QT. PROGETTO: 391,134
 DIST.PROG.: 200,000
 DIST.PREC.: 3,789
 DIST.SUCC.: 16,214

SCALA 1:200

QT.RIF. 381,767



QUOTE TERRENO	391,199	391,142	391,137	391,086	391,086	391,028	391,028	391,028
DIST.PARZIALI TERRENO	20,000	1,787	1,576	2,176	13,153	1,027		
QUOTE PROGETTO	390,834	390,834	391,134	390,834	391,134			
DIST.PARZIALI PROGETTO	16,900	2,000						
QUOTE FINITO	391,190	391,134			391,134			
DIST. PARZIALI FINITO	16,900							

SCAVI E BONIFICHE	
STERRO	4,668 m ²
SOVRASTRUTTURA STRADALE	
CASSONETTO	18,900 m

SEZIONE N.: 12
 QT. PROGETTO: 390,752
 DIST.PROG.: 216,214
 DIST.PREC.: 16,214

SCALA 1:200

QT.RIF. 381,126



QUOTE TERRENO	390,699	390,763	390,752	390,707	390,635	390,635	390,632
DIST.PARZIALI TERRENO	16,453	3,547	15,797	2,359	1,289	0,076	
QUOTE PROGETTO	390,752	390,632	390,752	390,632	390,752		
DIST.PARZIALI PROGETTO	16,900	2,000					
QUOTE FINITO	390,674	390,752	390,752	390,752	390,752		
DIST. PARZIALI FINITO	16,900						


ASSE 05

SCAVI E BONIFICHE	
STERRO	0,800 m ²
SOVRASTRUTTURA STRADALE	
CASSONETTO	4,000 m

SEZIONE N.: 1
 QT. PROGETTO: 390,751
 DIST.PROG.: 0,000
 DIST.SUCC.: 3,904

SCALA 1:200

QT.RIF. 381,085



QUOTE TERRENO		390,711		390,751		390,810
DIST.PARZIALI TERRENO			10,388			16,000
QUOTE PROGETTO				390,751 390,751	390,751 390,751	390,751 390,751
DIST.PARZIALI PROGETTO				2,000	2,000	
QUOTE FINITO				390,751 390,751		390,751 390,798
DIST. PARZIALI FINITO					4,000	

SCAVI E BONIFICHE	
STERRO	0,783 m ²
SOVRASTRUTTURA STRADALE	
CASSONETTO	4,000 m

SEZIONE N.: 2
 QT. PROGETTO: 390,718
 DIST.PROG.: 3,904
 DIST.PREC.: 3,904
 DIST.SUCC.: 13,321

SCALA 1:200

QT.RIF. 381,350




QUOTE TERRENO		390,088		390,714		390,782
DIST.PARZIALI TERRENO			12,033		16,000	
QUOTE PROGETTO				390,718 390,718		390,718 390,718
DIST.PARZIALI PROGETTO				2,000	2,000	
QUOTE FINITO				390,718 390,718		390,718 390,721
DIST. PARZIALI FINITO				4,000		

SCAVI E BONIFICHE	
STERRO	3,266 m ²
SOVRASTRUTTURA STRADALE	
CASSONETTO	22,400 m

SEZIONE N.: 3
 QT. PROGETTO: 390,606
 DIST.PROG.: 17,225
 DIST.PREC.: 13,321
 DIST.SUCC.: 7,775

SCALA 1:200

QT.RIF. 381,250




QUOTE TERRENO	390,606	390,607	390,609	390,604
DIST.PARZIALI TERRENO	17,665	6,865	12,145	
QUOTE PROGETTO	390,606 390,606	390,606 390,606	390,606 390,606	
DIST.PARZIALI PROGETTO	20,400	2,000		
QUOTE FINITO	390,602 390,606	390,606 390,606		
DIST. PARZIALI FINITO	22,400			

SCAVI E BONIFICHE	
STERRO	0,817 m ²
SOVRASTRUTTURA STRADALE	
CASSONETTO	4,000 m

SEZIONE N.: 5
 QT. PROGETTO: 390,388
 DIST.PROG.: 43,085
 DIST.PREC.: 18,085
 DIST.SUCC.: 6,915

SCALA 1:200

QT.RIF. 381,052




QUOTE TERRENO	390,273	390,385	390,392	390,420	390,434	390,516
DIST.PARZIALI TERRENO	16,037	2,016	7,475	1,326	9,199	
QUOTE PROGETTO		390,188 390,388	390,188 390,388	390,188 390,388		
DIST.PARZIALI PROGETTO		2,000	2,000			
QUOTE FINITO		390,385 390,389	390,389 390,400			
DIST. PARZIALI FINITO			4,000			

SCAVI E BONIFICHE	
STERRO	0,811 m ²
SOVRASTRUTTURA STRADALE	
CASSONETTO	4,000 m

SEZIONE N.: 6
 QT. PROGETTO: 390,330
 DIST.PROG.: 50,000
 DIST.PREC.: 6,915
 DIST.SUCC.: 25,000

SCALA 1:200

QT.RIF. 381,010




QUOTE TERRENO	390,301	390,328 390,330	390,343	390,461
DIST.PARZIALI TERRENO	7,413	1,243	16,767	
QUOTE PROGETTO		390,190 390,330	390,190 390,330	390,190 390,330
DIST.PARZIALI PROGETTO		2,000	2,000	
QUOTE FINITO		390,321 390,330	390,330	
DIST. PARZIALI FINITO		4,000		

SCAVI E BONIFICHE	
STERRO	0,801 m ²
SOVRASTRUTTURA STRADALE	
CASSONETTO	4,000 m

SEZIONE N.: 7
 QT. PROGETTO: 390,243
 DIST.PROG.: 75,000
 DIST.PREC.: 25,000
 DIST.SUCC.: 25,000

SCALA 1:200

QT.RIF. 380,922




QUOTE TERRENO		390,243		380,402
DIST.PARZIALI TERRENO			16,000	
QUOTE PROGETTO		390,043 390,243	390,043 390,243	390,043 390,243
DIST.PARZIALI PROGETTO		2,000	2,000	
QUOTE FINITO		380,225 380,243		380,243 380,261
DIST. PARZIALI FINITO			4,000	

SCAVI E BONIFICHE	
STERRO	0,793 m ²
SOVRASTRUTTURA STRADALE	
CASSONETTO	4,000 m

SEZIONE N.: 8
 QT. PROGETTO: 390,156
 DIST.PROG.: 100,000
 DIST.PREC.: 25,000
 DIST.SUCC.: 24,806

SCALA 1:200

QT.RIF. 380,834



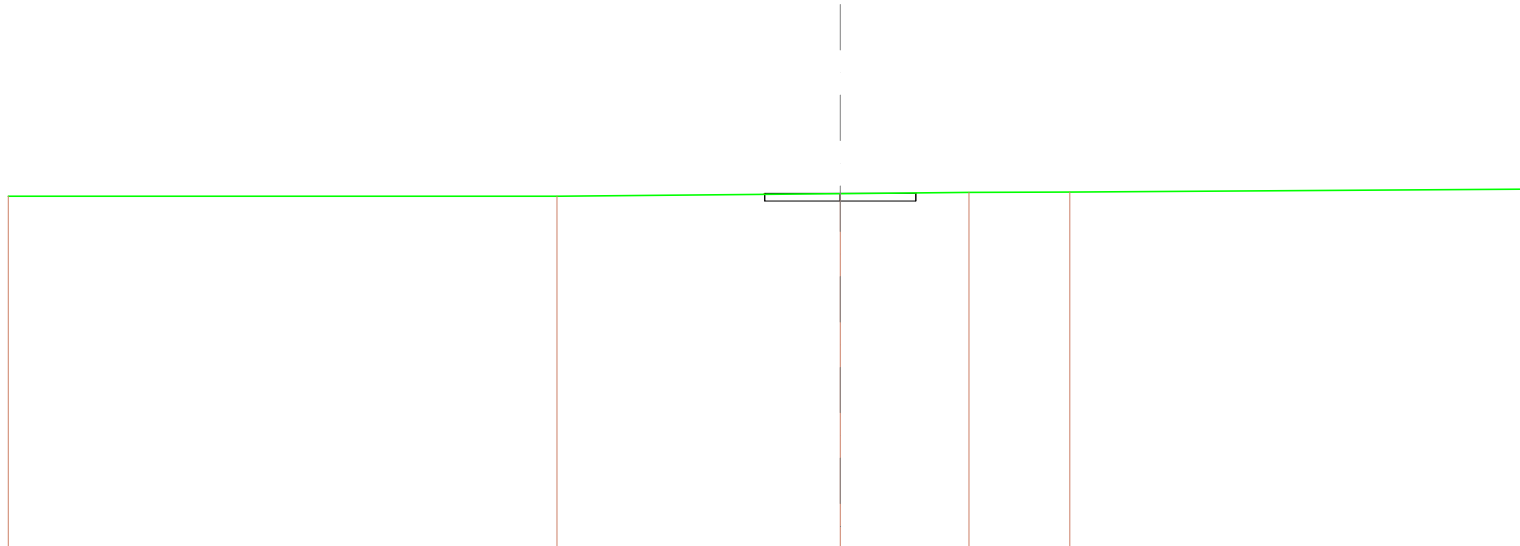
QUOTE TERRENO	390,000	390,154	390,313
DIST.PARZIALI TERRENO	17,497	16,000	
QUOTE PROGETTO		390,156 390,156	390,156 390,156
DIST.PARZIALI PROGETTO		2,000	2,000
QUOTE FINITO		390,136 390,150	390,150 390,172
DIST. PARZIALI FINITO		4,000	

SCAVI E BONIFICHE	
STERRO	0,786 m ²
SOVRASTRUTTURA STRADALE	
CASSONETTO	4,000 m

SEZIONE N.: 9
 QT. PROGETTO: 390,070
 DIST.PROG.: 124,806
 DIST.PREC.: 24,806
 DIST.SUCC.: 20,000

SCALA 1:200

QT.RIF. 380,728




QUOTE TERRENO		390,000		390,096		390,096		390,104		390,186
DIST.PARZIALI TERRENO			7,401		3,406		2,686		11,826	
QUOTE PROGETTO				390,070	390,070	390,070	390,070			
DIST.PARZIALI PROGETTO				2,000		2,000				
QUOTE FINITO				390,046	390,070		390,070	390,064		
DIST. PARZIALI FINITO					4,000					

SCAVI E BONIFICHE	
STERRO	4,415 m ²
SOVRASTRUTTURA STRADALE	
CASSONETTO	19,000 m

SEZIONE N.: 10
 QT. PROGETTO: 390,000
 DIST.PROG.: 144,806
 DIST.PREC.: 20,000

SCALA 1:200

QT.RIF. 380,343



QUOTE TERRENO	390,000	390,000	390,000	390,012	390,086
DIST.PARZIALI TERRENO	21,461	2,133	1,707	14,161	
QUOTE PROGETTO		390,000 390,000	390,000 390,000		390,000 390,000
DIST.PARZIALI PROGETTO		2,000		17,000	
QUOTE FINITO		390,000			390,081 390,081
DIST. PARZIALI FINITO				19,000	