











Titolo del Progetto:
Progetto per la realizzazione e l'esercizio di un impianto fotovoltaico denominato "Sant'Eustachio" avente potenza nominale pari a 19,98 MWp

Documento: **PROGETTO DEFINITIVO** N° Tavola: **A.4.c**
 Richiesta Autorizzazione Unica ai sensi del D. Lgs. 387 del 28/09/2003
 Elaborato: SCALA: 1:4.000
DOCUMENTO DI ARCHEOLOGIA PREVENTIVA ALL. C - CARTA DEL RISCHIO ARCHEOLOGICO FOLGID: 1 di 1
 FORMATO: A0

File: Elaborati Generali Nome file: A.4.c_All_C_Carta_Rischio_Archeologico_REV 1.pdf
 Progettazione: Archeologia:

NEW DEVELOPMENTS S.r.l.
 Piazza Europa, 14
 87100 Cosenza (CS)
 dott.ssa Verantina Capolupo


Rev.	Data Revisione	Descrizione Revisione	Redatto	Controllato	Approvato
01	01/09/2021	PRIMA REVISIONE	Sergio De Rosa	Verantina Capolupo	Verantina Capolupo
00	15/10/2019	PRIMA EMISSIONE	Sergio De Rosa	Verantina Capolupo	Verantina Capolupo

Legenda:
All. 3 Carta del rischio archeologico

-  Progetto
-  Buffer zone 50 mt
-  Rischio 1: Basso
-  Rischio 2: Medio
-  Rischio 3: Alto
-  Non Valutabile

