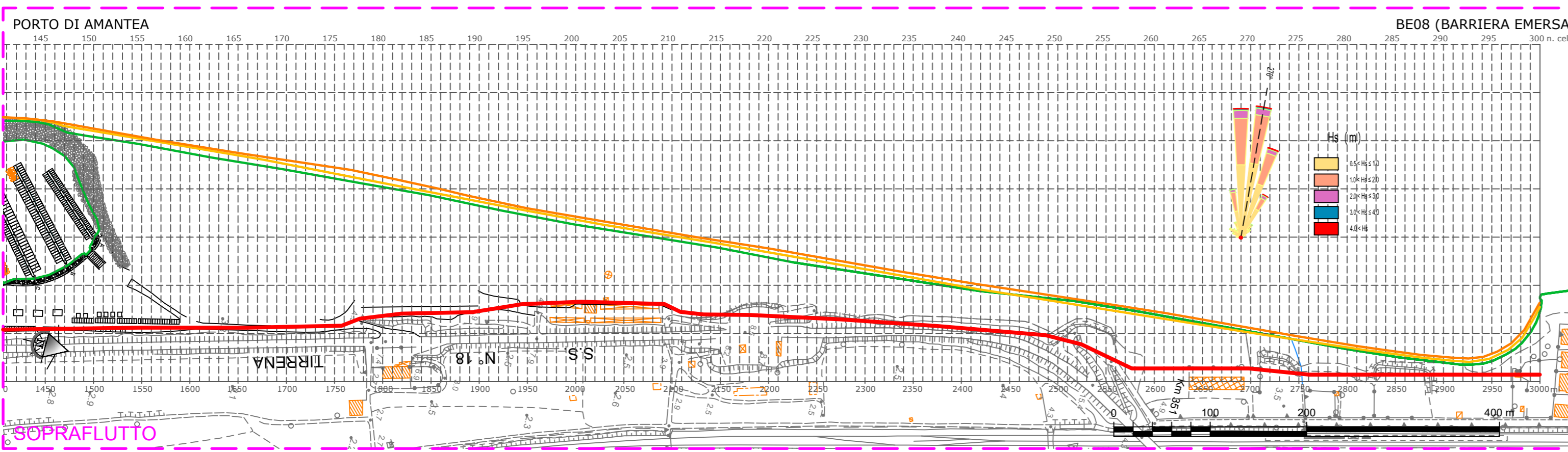
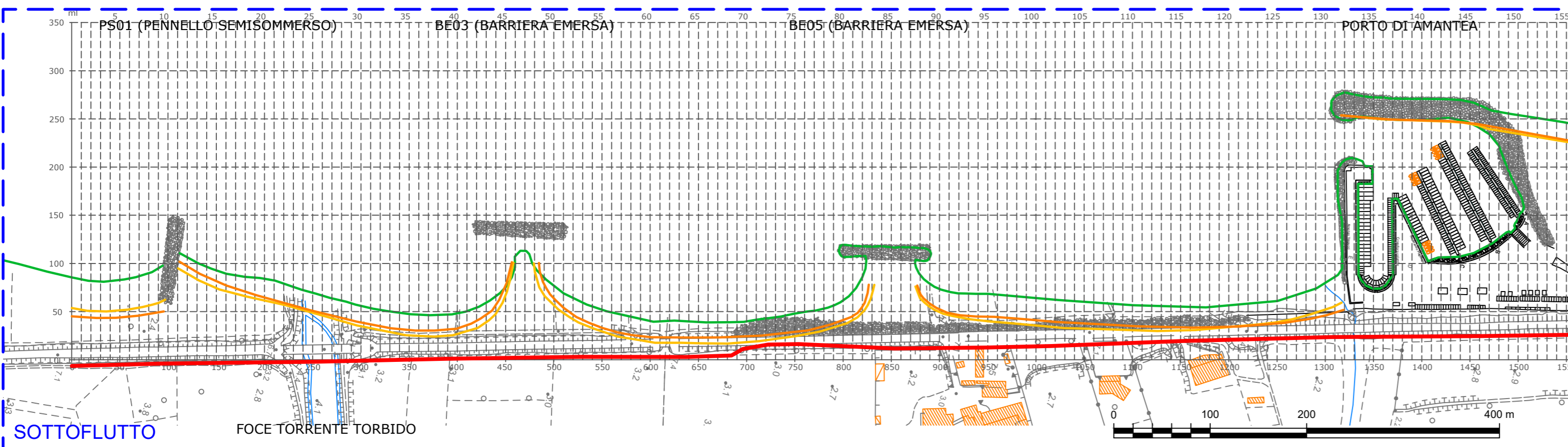
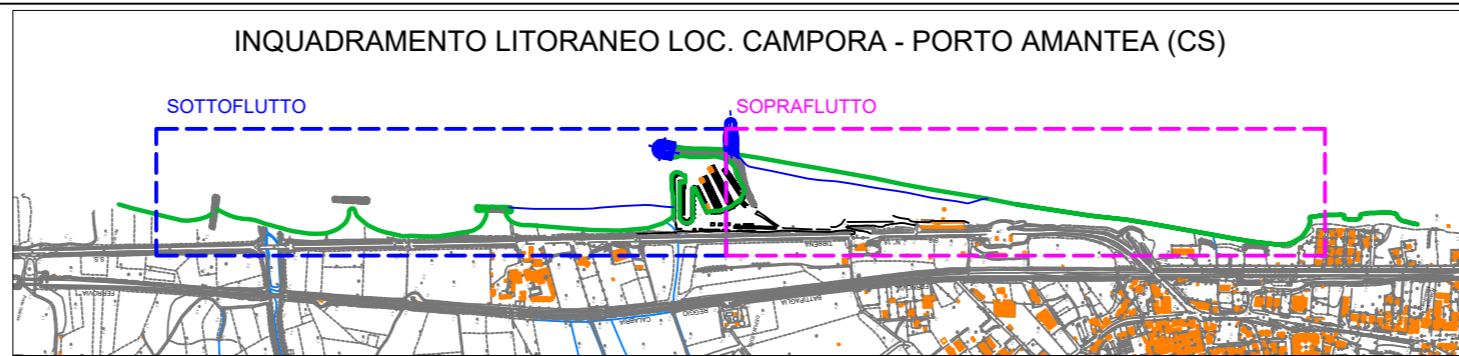


LITORALE DI AMANTEA (CS) - LOC. CAMPORA (PORTO)
CONFIGURAZIONE "A" - EVOLUZIONE LIBERA DEL LITORALE A 2 E 5 ANNI

- Inerodibile (in genere: infrastrutture, edifici, ecc...)
- Linea di riva 2019 (rilievo)
- Scenario A.1 - Evoluzione libera simulata dal modello per l'anno 2022 (no interventi)
- Scenario A.2 - Evoluzione libera simulata dal modello per l'anno 2025 (no interventi)



REGIONE CALABRIA
 PROVINCIA DI COSENZA
COMUNE DI AMANTEA



MIGLIORAMENTO INFRASTRUTTURALE
 DEL PORTO TURISTICO DI AMANTEA

STUDIO DI IMPATTO AMBIENTALE

Progettazione generale:



Progettista e Responsabile delle integrazioni specialistiche:

Ing. Gianluca CANTISANI



Gruppo di lavoro:

- Ing. Alberto BORSANI
- Ing. Antonella PASTORE
- Ing. Gianluigi FILIPPO
- Geom. Alfredo VOMMARO

Visti ed approvazioni:

Tavola:

**EVOLUZIONE LIBERA DEL LITORALE
 A 2 E 5 ANNI**

CODIFICA	Codice numerata 00 - 0000	CODICE DOCUMENTO				REV.	SCALA	ELABORATO	
		Lotta	Opera	Argomento	Tip. doc.	N° elab.	1:4000	T02	
					0				
	Data	Descrizione	Redatto	Controllato	Approvato				
	00/00/2021	1° EMISSIONE	A. VOMMARO	A. BORSANI	G. CANTISANI				

Visto:
 Il Responsabile Unico del Procedimento
Ing. Francesco STELLATO