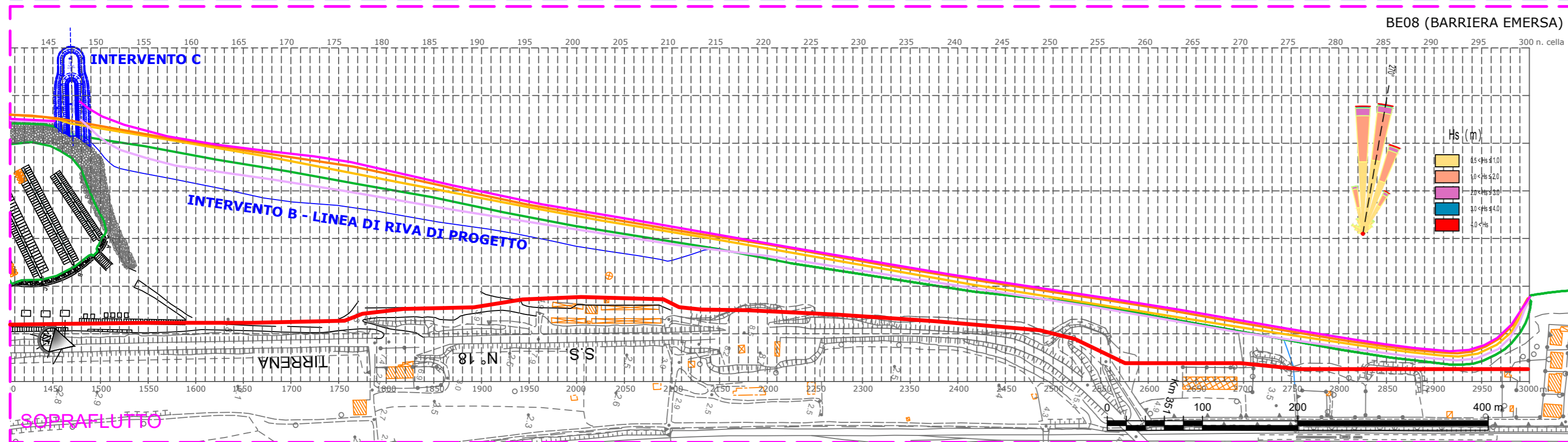
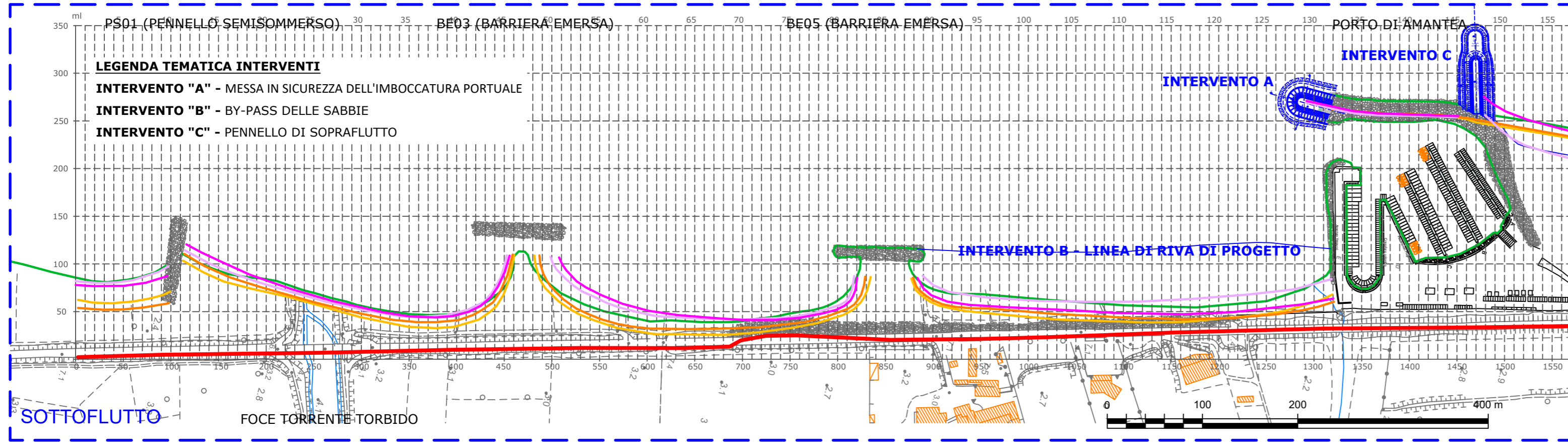
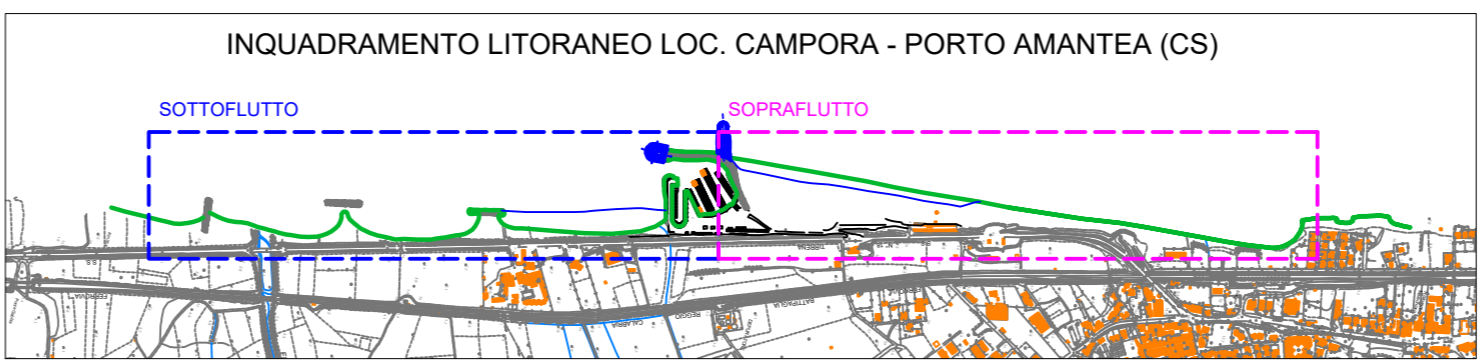


LITORALE DI AMANTEA (CS) - LOC. CAMPORA (PORTO)
CONFIGURAZIONE "B" - EVOLUZIONE LITORALE IN IPOTESI DI PROGETTO

- Inerodibile (in genere: infrastrutture, edifici, ecc...)
- Linea di riva 2019 (rilievo)
- Scenario A.1 - Evoluzione libera simulata dal modello per l'anno 2022 (no interventi)
- Scenario A.2 - Evoluzione libera simulata dal modello per l'anno 2025 (no interventi)
- Scenario B.1 - Evoluzione libera simulata dal modello per l'anno 2022 (no interventi)
- Scenario B.2 - Evoluzione libera simulata dal modello per l'anno 2025 (no interventi)



REGIONE CALABRIA
 PROVINCIA DI COSENZA
COMUNE DI AMANTEA



MIGLIORAMENTO INFRASTRUTTURALE
 DEL PORTO TURISTICO DI AMANTEA

STUDIO DI IMPATTO AMBIENTALE

Progettazione generale:



Gruppo di lavoro:

- Ing. Alberto BORSANI
- Ing. Antonella PASTORE
- Ing. Gianluigi FILIPPO
- Geom. Alfredo VOMMARO

Progettista e Responsabile delle integrazioni specialistiche:

Ing. Gianluca CANTISANI



Visti ed approvazioni:

Tavola:

**EVOLUZIONE IN IPOTESI DI PROGETTO
 DEL LITORALE A 2 E 5 ANNI**

CODIFICA	Codice commessa 00 - 0000	CODICE DOCUMENTO Lotta Opera Argomento Tipo doc. N.leg.	REV. 0	SCALA 1:4000	ELABORATO T03
	Data	Descrizione	Redatto	Controllato	Approvato
	00/00/2021	1° EMISSIONE	A. VOMMARO	A. BORSANI	G. CANTISANI

Visto:
 Il Responsabile Unico del Procedimento
Ing. Francesco STELLATO