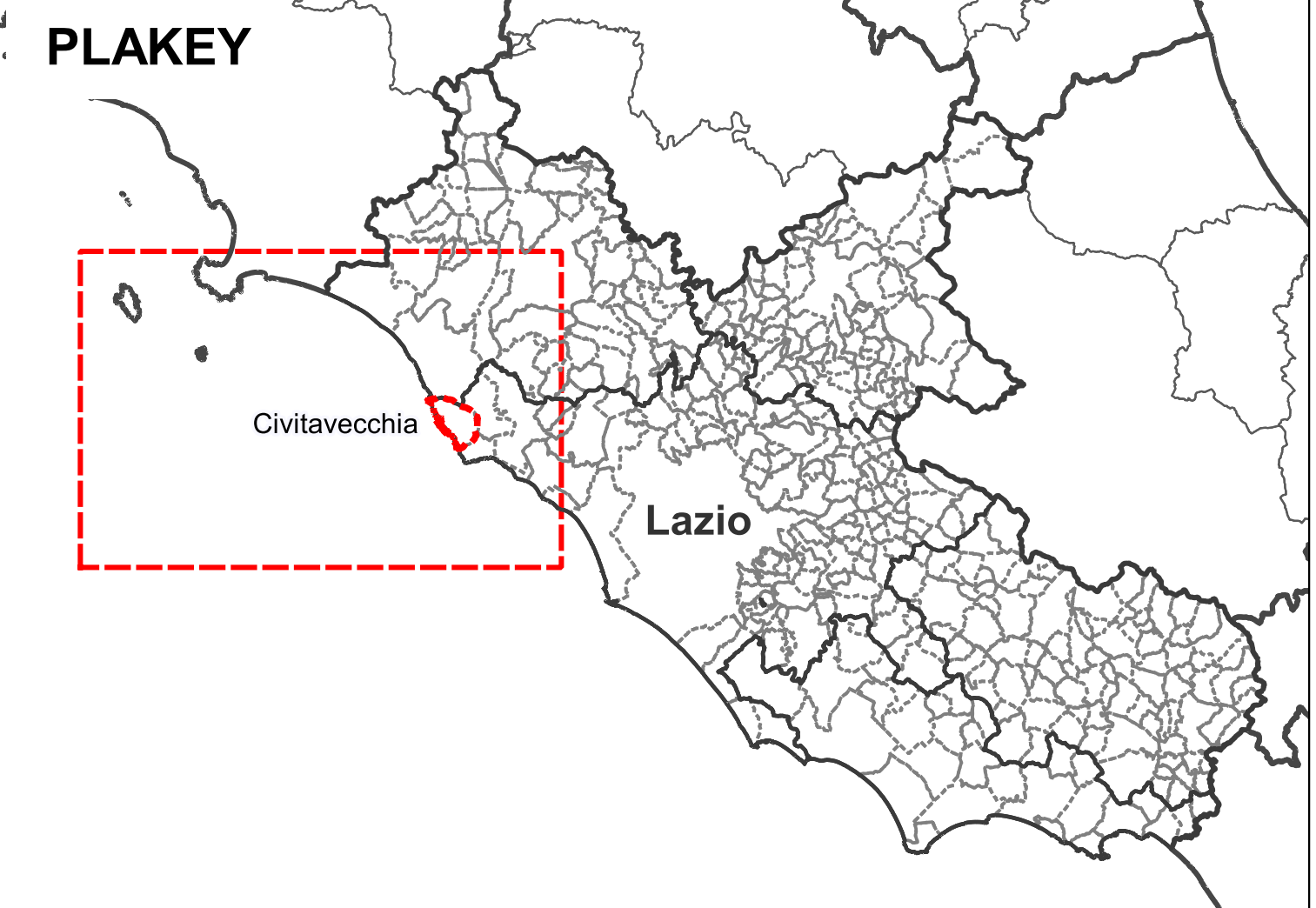
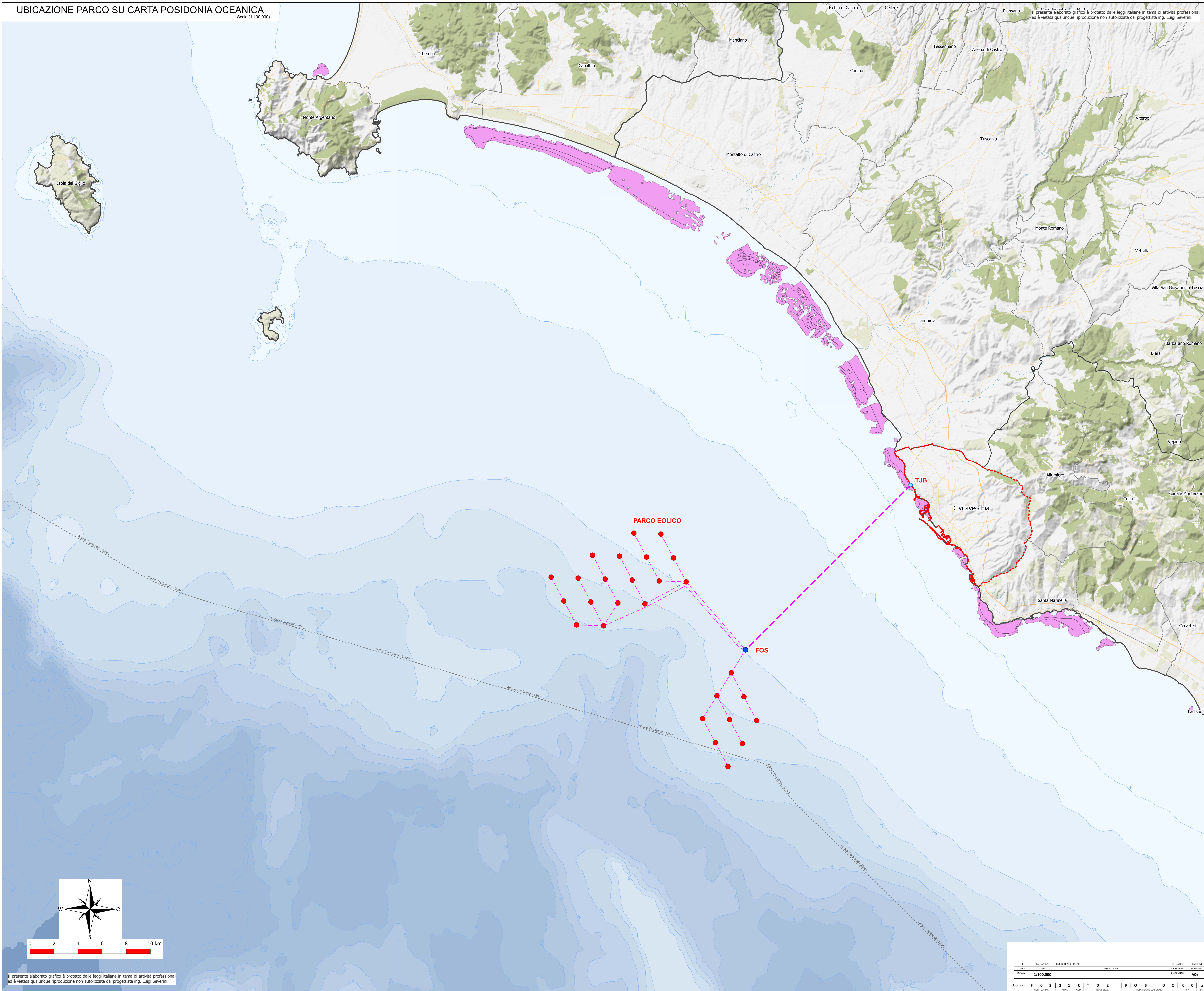
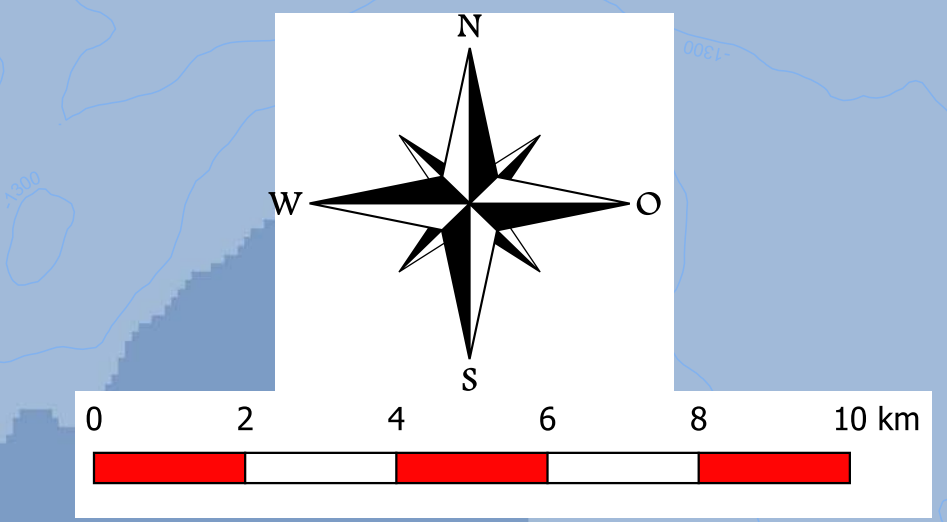


UBICAZIONE PARCO SU CARTA POSIDONIA OCEANICA

Scala (1:100.000)



- LEGENDA**
- Punto di Giunzione (TJB)
 - Torri Eoliche (WTG)
 - Sottostazione Elettrica Offshore (FOS)
 - Cavidotto Marino di Esportazione
 - Cavidotti Marini Inter-Array
- ISPRA - Posidonia Oceanica
 Prateria di posidonia oceanica



Il presente elaborato grafico è protetto dalle leggi italiane in tema di attività professionali ed è vietata qualunque riproduzione non autorizzata dal progettista ing. Luigi Severini.

PROGETTO	PARCO EOLICO OFFSHORE AL LARGO DELLE COSTE DI CIVITAVECCHIA
SCALA	1:100.000
PROGETTISTA	ilStudio Engineering & Consulting
REDAZIONE	ING. LUIGI SEVERINI
VERIFICA	ING. LUIGI SEVERINI
APPROVAZIONE	ING. LUIGI SEVERINI

TYRRHENIAN WIND ENERGY srl
 Ministero delle Infrastrutture e della Mobilità Sostenibili
 • Domanda di Concessione Domandata ex art. 36 R.D. 327/1942 agg. L. 25/2010
 • Domanda di Autorizzazione Unica ex art. 12 D.lgs. 387/2003
 Ministero della Transizione Ecologica
 Ministero della Cultura
 • Procedura di Valutazione di Impatto Ambientale ex D.lgs. 152/2006
 Progetto preliminare
PARCO EOLICO OFFSHORE AL LARGO DELLE COSTE DI CIVITAVECCHIA
 UBICAZIONE PARCO EOLICO SU CARTA POSIDONIA OCEANICA
CT02
 F0321_CT02_POSIDO.00.a
 Progetto
 Dott. Ing. Luigi Severini
 06-93-16-14-79
 ilStudio
 Engineering & Consulting
 Concept & Innovation
 nice technology