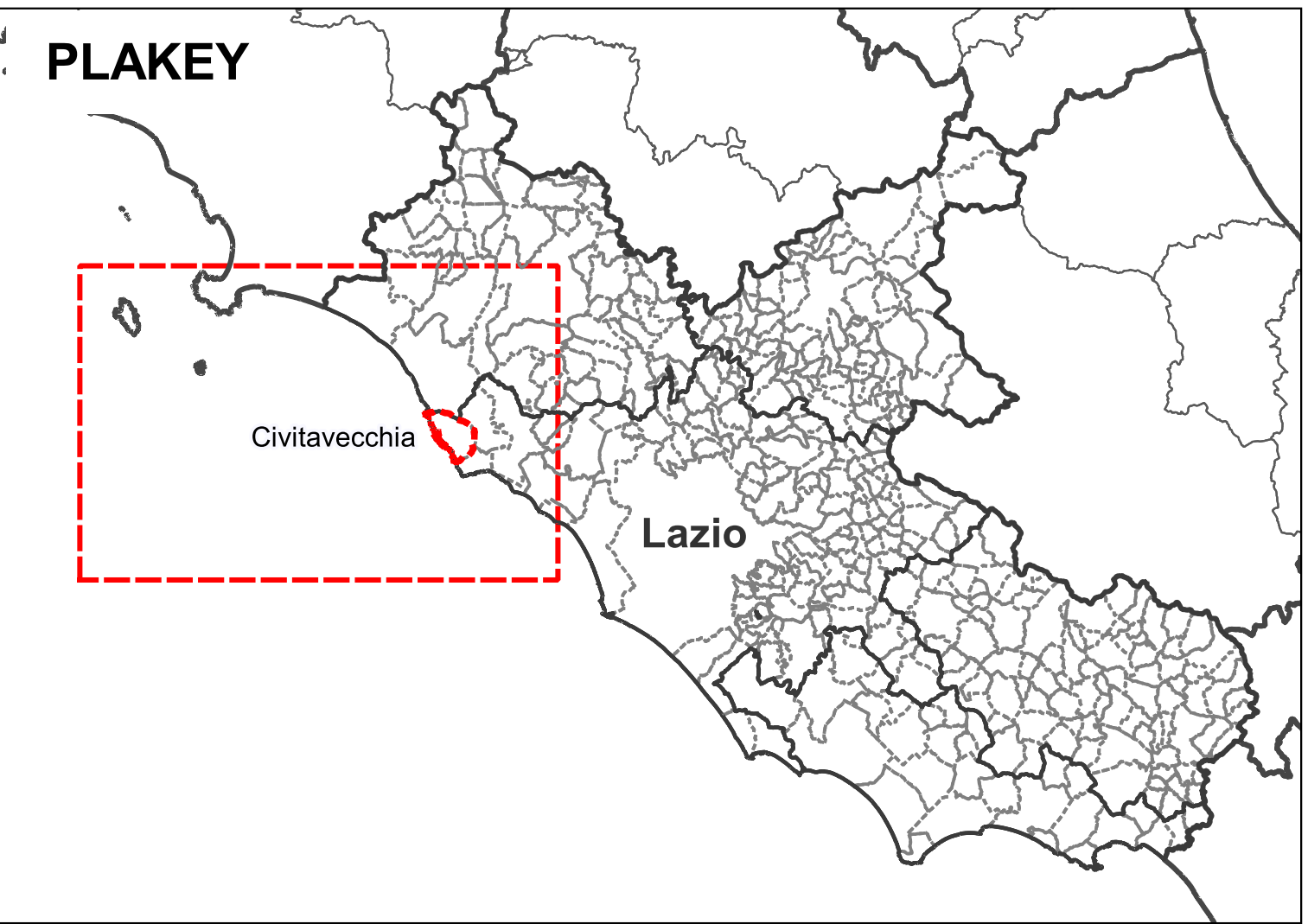
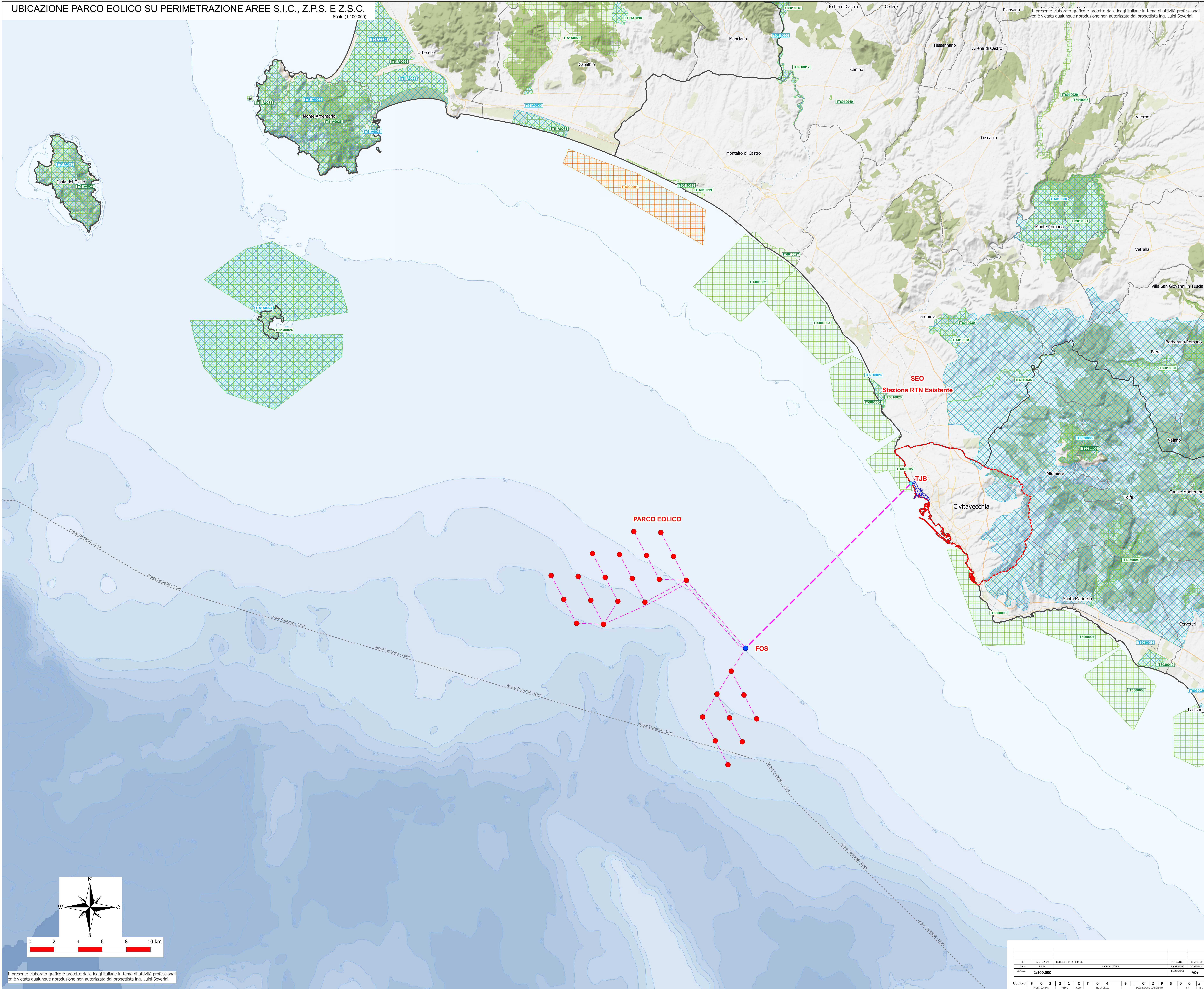


UBICAZIONE PARCO EOLICO SU PERIMETRAZIONE AREE S.I.C., Z.P.S. E Z.S.C.

Scala (1:100.000)



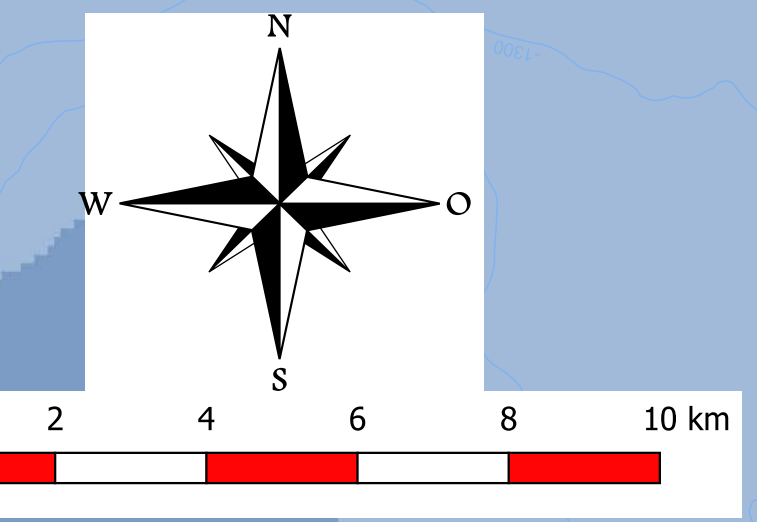
**LEGENDA**

- Punto di Giunzione (TJB)
- Torri Eoliche (WTGn)
- Sottostazione Elettrica Offshore (FOS)
- Cavidotto Marino di Esportazione
- Cavidotti Marini Inter-Army

**Perimetrazioni Rete NATURA 2000**

- Perimetrazioni SIC
- Perimetrazioni ZPS
- Perimetrazioni ZSC

codice	tipo_sito	denominazi	regione	aggiorn	Ettari	sic_zsc	zps
IT51A0023	C	Isola del Giglio	Toscana	200604	2094,03	ZSC	ZPS
IT51A0024	C	Isola di Giannutri - area terrestre e marina	Toscana	201109	11021,682	ZSC	ZPS
IT51A0025	C	Monte Argentario, Isolotto di Porto Ercole e Argentario	Toscana	200604	5722,957	ZSC	ZPS
IT51A0026	C	Laguna di Orbetello	Toscana	200401	3694,049	ZSC	ZPS
IT51A0028	A	Duna di Fregaglia	Toscana	200604	458,065	NULL	ZPS
IT51A0029	B	Boschi delle Colline di Capalbio	Toscana	201210	6034,296	ZSC	NULL
IT51A0030	C	Lago Acquatino, Lago San Floriano	Toscana	200604	208,432	ZSC	ZPS
IT51A0031	B	Lago di Burano	Toscana	201210	235,694	ZSC	NULL
IT51A0032	B	Duna del Lago di Burano	Toscana	201210	98,138	ZSC	NULL
IT51A0033	A	Lago di Burano	Toscana	200604	489,422	NULL	ZPS
IT51A0035	A	Isolotti grossetani dell'Arcipelago Toscano	Toscana	200604	10,709	NULL	ZPS
IT51A0038	B	Scoglio dell'Argentario	Toscana	201210	14,484	ZSC	NULL
IT6000001	B	Fondali tra le foci del Fiume Chiarone e Fiume Fiora	Lazio	202004	2820,752	SIC	NULL
IT6000002	B	Fondali antistanti Punta Morelle	Lazio	201912	3086,801	ZSC	NULL
IT6000003	B	Fondali tra le foci del Torrente Arnone e Fiume Marta	Lazio	201912	2637,492	ZSC	NULL
IT6000004	B	Fondali tra Marina di Tarquinia e Punta della Quaglia	Lazio	201912	1991,831	ZSC	NULL
IT6000005	B	Fondali tra Punta S. Agostino e Punta della Mattonara	Lazio	201912	718,602	ZSC	NULL
IT6000006	B	Fondali tra Punta del Pecoraro e Capo Linaro	Lazio	201912	1613,908	ZSC	NULL
IT6000007	B	Fondali antistanti S. Marinella	Lazio	201912	1712,563	ZSC	NULL
IT6000008	B	Secche di Macchiatonda	Lazio	201912	2012,434	ZSC	NULL
IT6000009	B	Secche di Torre Flavia	Lazio	201912	1337,399	ZSC	NULL
IT6010016	B	Monti di Castro	Lazio	201210	1558,436	ZSC	NULL
IT6010017	B	Sistema fluviale Fiora - Olpetta	Lazio	201912	1041,227	ZSC	NULL
IT6010018	B	Litorale a nord ovest delle Foci del Fiora	Lazio	201210	185,436	ZSC	NULL
IT6010019	B	Pian dei Cangani	Lazio	201210	41,055	ZSC	NULL
IT6010020	B	Fiume Marta (alto corso)	Lazio	201210	704,08	ZSC	NULL
IT6010021	B	Monte Romano	Lazio	201210	3736,766	ZSC	NULL
IT6010026	C	Saline di Tarquinia	Lazio	200403	149,625	ZSC	ZPS
IT6010027	B	Litorale tra Tarquinia e Montalto di Castro	Lazio	200403	199,778	ZSC	NULL
IT6010028	B	Necropoli di Tarquinia	Lazio	201210	191,136	ZSC	NULL
IT6010029	B	Gole del Torrente Biedano	Lazio	200403	89,091	ZSC	NULL
IT6010030	B	Area di S. Giovenale e Civitella Cesii	Lazio	201210	303,629	ZSC	NULL
IT6010035	B	Fiume Mignone (basso corso)	Lazio	201210	89,336	ZSC	NULL
IT6010036	B	Sughereta di Tuscania	Lazio	200210	39,631	ZSC	NULL
IT6010037	B	Il "Quart" di Barbarano Romano	Lazio	201210	981,437	ZSC	NULL
IT6010039	B	Arenopoli di Tarquinia	Lazio	201210	218,906	ZSC	NULL
IT6010040	B	Montezati	Lazio	200210	4,785	ZSC	NULL
IT6010056	A	Selva del Lamone e Monti di Castro	Lazio	200305	5704,955	NULL	ZPS
IT6010058	A	Monte Romano	Lazio	200812	3841,584	NULL	ZPS
IT6030001	B	Fiume Mignone (medio corso)	Lazio	201912	482,779	ZSC	NULL
IT6030003	B	Boschi mesofili di Allumiere	Lazio	201210	627,619	ZSC	NULL
IT6030004	B	Valle di Rio Fiume	Lazio	201210	908,085	ZSC	NULL
IT6030005	A	Comprensorio Toffetano-Cerete-Manziate	Lazio	200812	67572,546	NULL	ZPS
IT6030019	C	Macchiatonda	Lazio	200403	242,093	ZSC	ZPS
IT6030020	A	Torre Flavia	Lazio	199810	48,519	NULL	ZPS
IT6030021	B	Sughereta del Sasso	Lazio	201210	110,544	ZSC	NULL



Il presente elaborato grafico è protetto dalle leggi italiane in tema di attività professionali ed è vietata qualunque riproduzione non autorizzata dal progettista ing. Luigi Severini.

PROGETTO	UBICAZIONE PARCO EOLICO SU PERIMETRAZIONE AREE S.I.C., Z.P.S. E Z.S.C.
CLIENTE	TYRRHENIAN WIND ENERGY srl
PROGETTISTA	ING. LUIGI SEVERINI
SCALE	1:100.000
FOGLIO	04
PROGETTO	CT04
FOGLIO	04
PROGETTO	F0321.CT04.SICZPS.00.a

**TYRRHENIAN WIND ENERGY srl**

Ministero delle Infrastrutture e della Mobilità Sostenibili

- Domanda di Concessione Demaniale ex art. 36 R.L. 327/1942 agg. L. 25/2010
- Domanda di Autorizzazione Unica ex art. 12 D.lgs. 387/2003

Ministero della Transizione Ecologica  
Ministero della Cultura

- Procedura di Valutazione di Impatto Ambientale ex D.lgs. 152/2006

Progetto preliminare  
**PARCO EOLICO OFFSHORE AL LARGO DELLE COSTE DI CIVITAVECCHIA**

**UBICAZIONE PARCO EOLICO SU PERIMETRAZIONE AREE S.I.C., Z.P.S. E Z.S.C.**

**CT04**  
F0321.CT04.SICZPS.00.a

Progetto  
Dott. Ing. Luigi Severini  
0476 744 719

Elaborato  
**iLStudio**  
Engineering & Consulting Studio

Concept & Innovation  
**Nice technology**