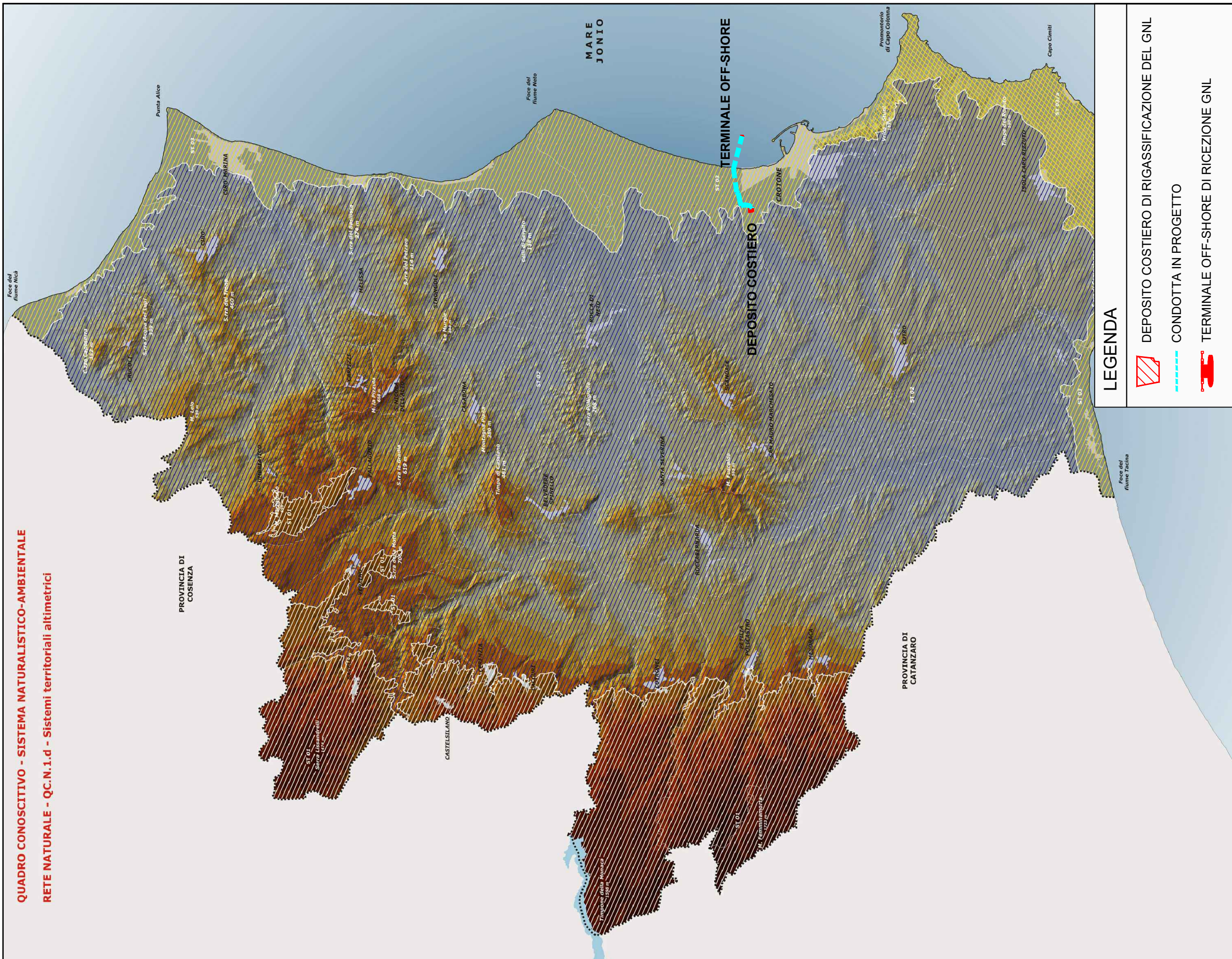





**QUADRO CONOSCITIVO - SISTEMA NATURALISTICO-AMBIENTALE**  
**RETE NATURALE - QC.N.1.d - Sistemi territoriali altimetrici**



**LEGENDA**

-  DEPOSITO COSTIERO DI RIGASSIFICAZIONE DEL GNL
-  CONDOTTA IN PROGETTO
-  TERMINALE OFF-SHORE DI RICEZIONE GNL

**Sistemi Territoriali Altimetrici**

-  ST 01: Sistema Montano (600 - 1700 metri)
-  ST 02: Sistema Collinare (150 - 600 metri)
-  SISTEMA PIANO COSTIERO (0 - 150 metri)
-  ST 02/: Sistema Costiero Basso
-  ST 02/: Sistema Costiero Alto

