
















QUADRO CONOSCITIVO - SISTEMA RELAZIONALE
QC.R.4.a - Infrastrutture di trasporto



LEGENDA

-  DEPOSITO COSTIERO DI RIGASSIFICAZIONE DEL GNL
-  CONDOTTA IN PROGETTO
-  TERMINALE OFF-SHORE DI RICEZIONE GNL

- INFRASTRUTTURE**
-  Porto
 -  Aeroporto
 -  Stazioni ferroviarie
 -  Intersezioni ferroviarie
- INTERVALLO ALTIMETRICO**
-  0 - 100
 -  101 - 300
 -  301 - 600
 -  601 - 1200
 -  1201 - 1700

-  Rete Ferroviaria
-  Strade Statali
-  Strade Provinciali
-  Limiti comunali

