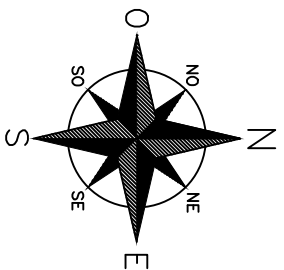
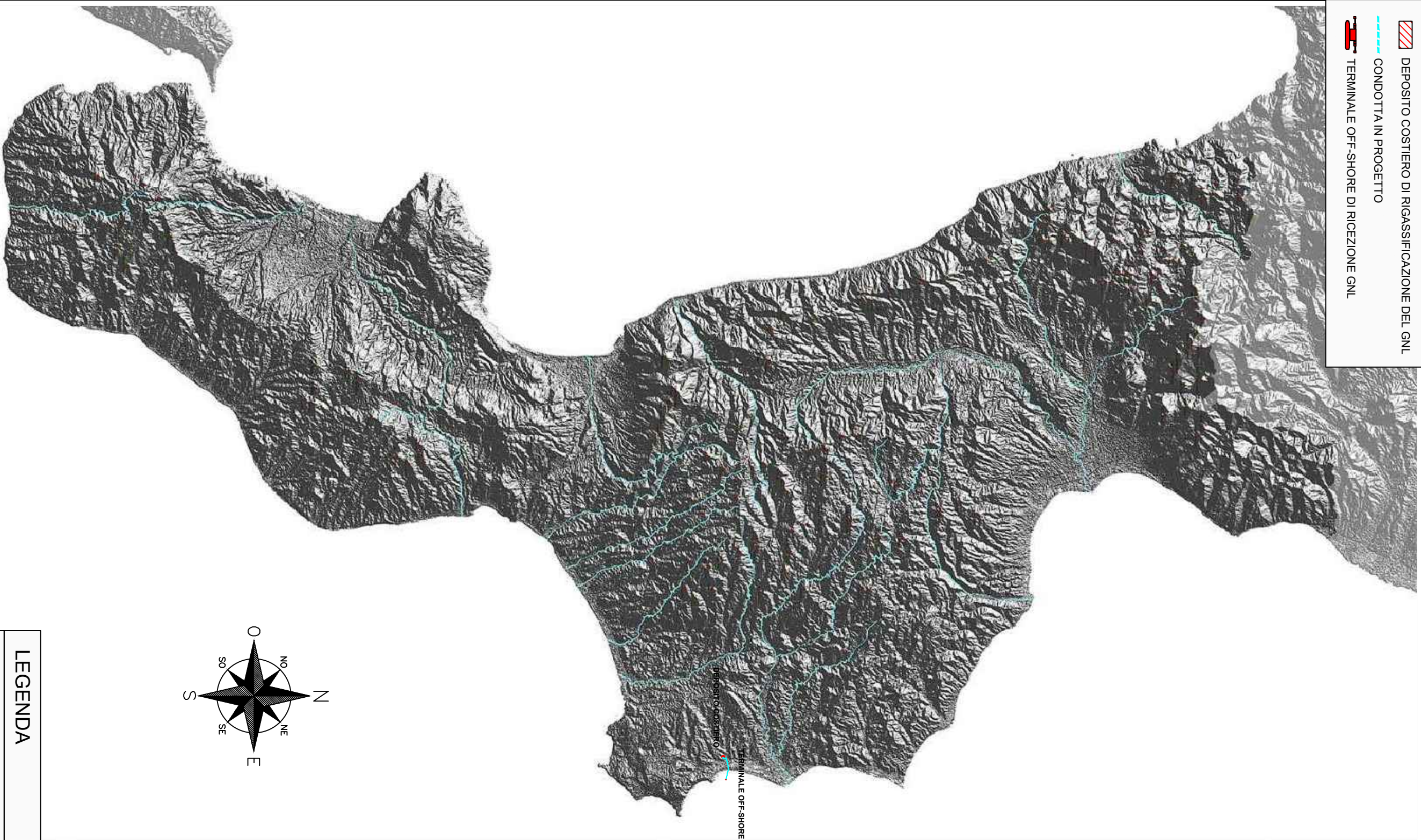


-  DEPOSITO COSTIERO DI RIGASSIFICAZIONE DEL GNL
-  CONDOTTA IN PROGETTO
-  TERMINALE OFF-SHORE DI RICEZIONE GNL



ASTER GOEM
30x30
National Aeronautics and Space Administration
(NASA)




QTRP CALABRIA
per la Regione del Quadro Territoriale Regionale
CARTA OROGRAFICA TAV 5

REGIONE CALABRIA
Dipartimento 8^o Associazioni Urbane e Comuni del Territorio
QUADRO TERRITORIALE REGIONALE
PAESAGGISTICO

Q.T.R.P.
Calabria

Valle
Idrografia Principale

LEGENDA

-  DEPOSITO COSTIERO DI RIGASSIFICAZIONE DEL GNL
-  CONDOTTA IN PROGETTO
-  TERMINALE OFF-SHORE DI RICEZIONE GNL

febbraio 2021
Scala 1 : 750.000

PROGETTO DENOMINATO "IONIO FUEL" PER LA REALIZZAZIONE DI UN DEPOSITO COSTIERO DI GAS NATURALE LIQUEFATTO (GNL) DA 20.000 MC NEL COMUNE DI CROTONE IN ZONA INDUSTRIALE C.O.R.A.P.

P_02_IN_42_QTR_R01
Quadro Territoriale Regionale Paesaggistico
Carta orografica

Regione Calabria
Comune di Crotona
Provincia di Crotona

