








-  DEPOSITO COSTIERO DI RIGASSIFICAZIONE DEL GNL
-  CONDOTTA IN PROGETTO
-  TERMINALE OFF-SHORE DI RICEZIONE GNL

-  punti attenzione '11
-  zone attenzione '11
-  aree attenzione '11
- Rischio Idraulico**
-  R1
-  R2
-  R3
-  R4

FONTI
 Autorità di Bacino Regione Calabria
 (aggiornamento 2011)

ENTRO NEL PIANO
 per la redazione del Q.T.R.P.
 CARTA DEL RISCHIO
 ALLUVIONI
 TAV 9
 scala 1:250.000

REGIONE CALABRIA
 Dipartimento 8 "Assessorato Urbanistica e Governo del Territorio"
 QUADRO TERRITORIALE REGIONALE PAESAGGISTICO
 Q.T.R.P.
 Calabria