










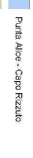
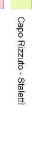
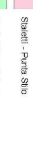


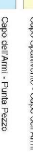






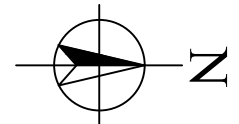
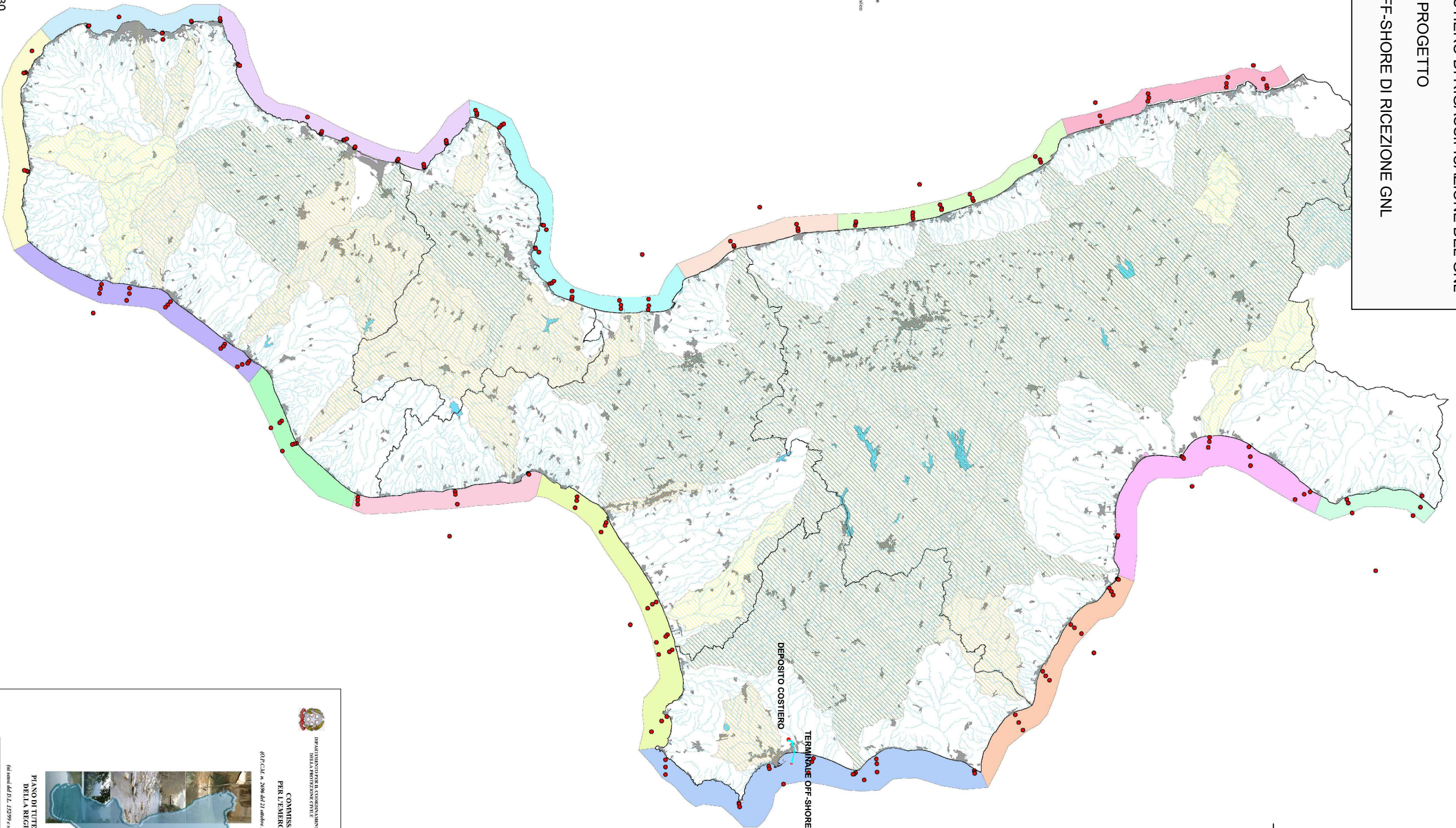
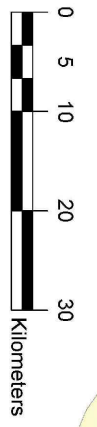



LEGENDA

-  DEPOSITO COSTIERO DI RIGASSIFICAZIONE DEL GNL
-  CONDOTTA IN PROGETTO
-  TERMINALE OFF-SHORE DI RICEZIONE GNL


Legenda

-  Stazioni di prelievo
 -  Limiti Provinciali
 -  Aree Urbanizzate
 -  Laghi e Invasi
 -  Rete idrica irrigatoria
 -  Bacini di erosione sensibili a sensi D.L. 153/99
 -  Bacini con erosione significativa ad alto grado ingombrante
 -  Bacini da erosione sensibili ad alto grado ingombrante
- Tratti di Costa**
-  Fiume Siris - Rivello - Capo Spadaro
 -  Rosarno - Capo Spadaro - Capo Tardo
 -  Capo Tardo - Punta Alce
 -  Punta Alce - Capo Frazzato
 -  Capo Frazzato - Sirisoli
 -  Sirisoli - Punta Siris
 -  Punta Siris - Sirisano
 -  Sirisano - Capo Spadaro
 -  Capo Spadaro - Capo Sirisoli
 -  Capo Sirisoli - Punta Pizzo
 -  Punta Pizzo - Capo Vaticano
 -  Capo Vaticano - Capo Sirisano
 -  Capo Sirisano - Iannicola Calabria
 -  Iannicola Calabria - Capo Bontade
 -  Capo Bontade - Tossa





 UFFICIO REGIONALE GOVERNO CALABRIA
 DELLA PROTEZIONE CIVILE



 REGIONE CALABRIA

COMMISSARIO DELEGATO
PER L'EMERGENZA AMBIENTALE

(Decreto D.G. n. 2096 del 21 ottobre 1997 e successive modifiche ed integrazioni)

PIANO DI TUTELA DELLE ACQUE
DELLA REGIONE CALABRIA

(ex art. 4 del D.L. 153/99 e successive modifiche ed integrazioni)

LOCALIZZAZIONE DELLE STAZIONI DI PRELIEVO DELLE ACQUE MARINE COSTIERE

redatto da
SOGESID