Firmato digitalmente da
Maddalena Vartuli
CN = Protolf Maddalena
C = IT

STRALCIO PLANIMETRICO ATTRAVERSAMENTO SUB-ALVEO FIUME PASSOVECCHIO

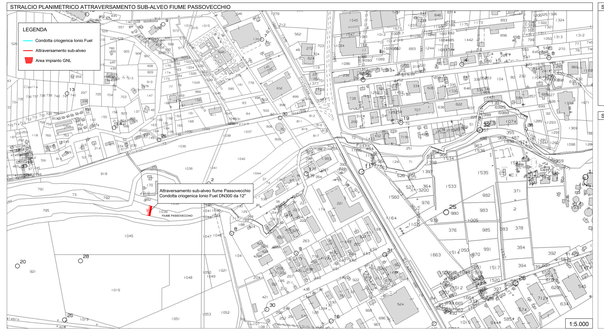

STATO DEI LUOGHI ED INDICAZIONI DI PROGETTO

Il fiume Passovecchio è un piccolo fiume della Calabria che scorre precisamente nella Provincia di Crotone e sfocia nel Mare Ionio. La sua portata annua è molto modesta, dovuta principalmente a piogge occasionali.

In corrispondenza dell'attraversamento della condotta criogenica di Ionio Fuel, il fiume ha un'ampiezza di circa 42 metri ed una profondità di qualche metro; presenta in prevalenza sabbia e vegetazione arbustiva su entrambe le sponde.

L'attraversamento verrà eseguito con metodo Direct-Pipe.

SEZIONE SCHEMATICA DELL'ATTRAVERSAMENTO IN SUB-ALVEO

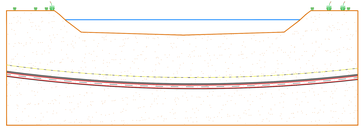

CONNESSIONE DEL METANODOTTO IONIO FUEL ALLA RETE SNAM SU ORTOFOTO

SEZIONE TRASVERSALE SUL POZZETTO DI ISPEZIONE - SEZIONE AA'

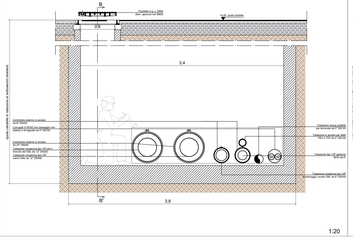

SEZIONE LONGITUDINALE SUL POZZETTO DI ISPEZIONE - SEZIONE BB'

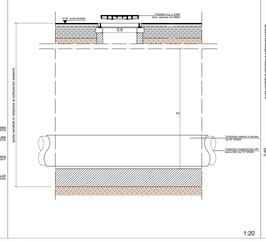

SEZIONE STRADALE CON FASCIO DI TUBAZIONI IN TRINCEA - SEZIONE CC' (VIA DEI POMPELMI)

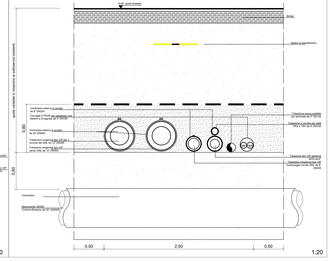

SOPRALLUOGO PER PICCHETTAMENTO

SEZIONE LONGITUDINALE SULL'ATTRAVERSAMENTO FERROVIA JONICA CON TECNICA T.O.C. (Trivellazione Orizzontale Controllata)

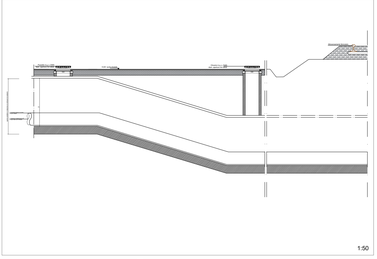

POZZETTO DI SCARICO FORZATO

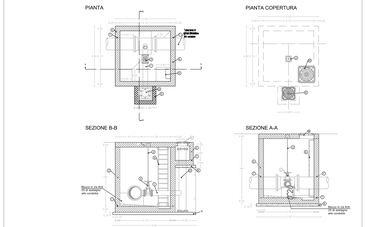

POZZETTO DI SFIATO

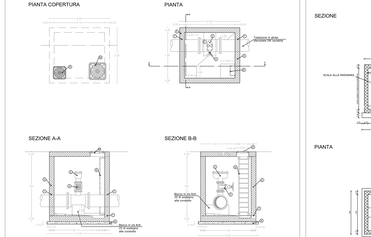

POZZETTO DI RACCOLTA ACQUE ACQUE METEORICHE

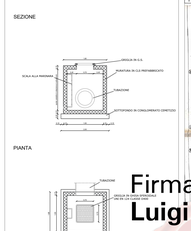

Metanodotto: CROTONE - ROSSANO
1° Tronco: CROTONE - Limite Comune Melissa

Firmato digitalmente da
Luigi Vartuli
CN = Vartuli Luigi
SerialNumber = TINIT-VRTLGU59H02F839X
e-mail = luigi@vartuli.it
C = IT
Data e ora della firma: 09/05/2022 13:05:55

Proponente: IONIO FUEL

DEPOSITO COSTIERO DI RIGASSIFICAZIONE PER IL GNL (Gas Naturale Liquefatto) nel Comune di Crotone area industriale CO.R.A.P. "Ionio Fuel - Crotone LNG"

LAST PROJECT S.R.L. Strada Argine n.4 (PR) 43122 Parma Italia - P.IVA 02743610275 Tel +39 081 0637954 - Fax +39 081 5936124 P.IVA 07557711215

Progettisti: SAIPEM, Ferta, Mecoro Ingegneria per l'Ambiente, ICARO

Tecnico Incaricato: Mario Facchinetti Ordine di Parma N.1

Elenco Tecnici Specialisti:

Gruppo di lavoro Last Project S.r.l.
Studio di impatto ambientale
Dott. Andrea Ferrari
Dott. Giovanni Rizzi
Arch. Luigi Vallini
Studio Paesaggistico
Ing. Alfredo Donnarumo
Geometra Carlotta
Studio di fattibilità
Dott. Luca Lampugnani
Geologia e geotecnica
Dott. Giovanni Rizzi
Opere idrauliche
Ing. Alfredo Donnarumo
Opere marittime
Ing. Carmine Ianiro
Studio di impatto acustico, Valutazione delle emissioni di atmosfera
Ing. Carmine Ianiro
Studio di prevenzione di incidenti rilevanti
Dott. Luca Lampugnani
Ing. Stanislao Verdi
Ing. Carmine Ianiro

Consulenze specialistiche:
Studio di fattibilità
Dott. Luca Lampugnani
Geologia e geotecnica
Dott. Giovanni Rizzi
Opere idrauliche
Ing. Alfredo Donnarumo
Opere marittime
Ing. Carmine Ianiro
Studio di impatto acustico, Valutazione delle emissioni di atmosfera
Ing. Carmine Ianiro
Studio di prevenzione di incidenti rilevanti
Dott. Luca Lampugnani
Ing. Stanislao Verdi
Ing. Carmine Ianiro

DEPOSITO COSTIERO DI RIGASSIFICAZIONE, GNL DA 200M3 ESC NEL COMUNE DI CROTONE IN ZONA INDUSTRIALE C.O.R.A.P. (PROVINCIA DI CROTONE)

PARTICOLARI RETI TECNOLOGICHE - TRACCIATO METANODOTTO IONIO FUEL

05 - PLANIMETRIE DI URBANIZZAZIONE PRIMARIA

P_05_UR_06_POZ_R01

Progetto Definitivo

SCALA: VARIE

PROGRAMMA: PROGETTO: PROGRAMMA: P_05_UR_06_POZ_R01 REV: 00

REV.	DESCRIZIONE	DATA	REDATTO	VERIFICATO	APPROVATO
00	Rapporto Preliminare di Verifica di Assoggettabilità a VIA - Procedura "Verifica"	Febbraio 2021			

Questo documento è proprietà LAST PROJECT S.r.l. e non può essere riprodotto o trasmesso a terzi senza autorizzazione scritta. Il mancato rispetto comporta il risarcimento dei danni. Tutti i diritti sono riservati.