

SOGGETTO PROPONENTE:

LIMES 23 S.R.L.

Via Alessandro Manzoni, 41
20121 – MILANO (MI)



CODICE

SCS.DES.R.CIV.ITA.P.1308.057.00

PAGINA

1 di/of 15

**IMPIANTO FOTOVOLTAICO "FV CERIGNOLA"
DELLA POTENZA NOMINALE 50,534 MWp
E RELATIVE OPERE DI CONNESSIONE**

COMPLESSIVE ANCHE DEGLI ADEGUAMENTI ALLA RETE TERNA

di seguito sinteticamente elencati:

- collegamento RTN in cavo a 150 kV tra la SE "Valle" e la SE RTN a 380/150 KV, denominata "Deliceto";
- collegamento RTN a 150 kV tra la SE "Valle" e il futuro ampliamento della SE RTN a 380/150 kV, denominata "Melfi"

Piano particellare descrittivo/Elenco Ditte Catastali



SCS Ingegneria S.R.L.
Via F.do Ayroldi, 10
72017 – Ostuni (BR)
Tel/Fax 0831.336390
www.scsingegneria.it

**IL DIRETTORE TECNICO:
ING. FEDERICA SPECCHIA**



				DATA: 19/11/2021
	Scopo Documento: PROGETTO DEFINITIVO			
REV. N.	DATA	DESCRIZIONE	PREPARATO	APPROVATO
00	19/11/2021	REVISIONE DEL DOC.	TEAM SCS	F.SPECCHIA

PROGETTO/Project FV CERIGNOLA 1308	SCS CODE																		
	COMPANY	FUNCTION	TYPE	DISCIPLINE			COUNTRY	TEC.	PLANT			PROGRESSIVE	REVISION						
	SCS	DES	R	C	I	V	I	T	A	P	1	3	0	8	0	5	7	0	0

SOGGETTO PROPONENTE:

LIMES 23 S.R.L.

Via Alessandro Manzoni, 41
20121 – MILANO (MI)



CODICE

SCS.DES.R.CIV.ITA.P.1308.057.00

PAGINA

2 di/of 15

SOGGETTO PROPONENTE:

LIMES 23 S.R.L.

Via Alessandro Manzoni, 41
20121 – MILANO (MI)



CODICE

SCS.DES.R.CIV.ITA.P.1308.057.00

PAGINA

3 di/of 15

INDICE

1	INTRODUZIONE	4
2	DATI CATASTALI DELL' IMPIANTO FOTOVOLTAICO	4
3	DATI CATASTALI DEL CAVIDOTTO ESTERNO ALL'AREA D'IMPIANTO	6
4	ALLEGATI.....	15

1 INTRODUZIONE

Secondo quanto indicato nella Soluzione Tecnica Minima Generale (codice di rintracciabilità 201900867), redatta da Terna S.p.A ed accettata dalla Società proponente, l'impianto fotovoltaico oggetto di analisi sarà collegato alla Rete di Trasmissione Nazionale (RTN) su un futuro stallo 150 kV della Stazione Elettrica (SE) di Smistamento a 150 kV della RTN denominata "Valle" di proprietà della società Terna S.p.A ed ubicata nel Comune di Ascoli Satriano (FG). Per consentire l'immissione in rete dell'energia prodotta dall'impianto, verrà realizzato un cavidotto MT a 30 kV lungo circa 16,6 km, che giunge sino alla Sottostazione Utente; da quest'ultima verrà realizzato un cavidotto AT che giunge sino alla Stazione di smistamento "Valle".

Ai fini della connessione dell'impianto alla RTN sarà necessaria la realizzazione di due elettrodotti, come richiesto da Terna: uno tra la SE "Valle" e la SE RTN a 380/150 KV, denominata "Deliceto", e l'altro tra le SE "Valle" ed il futuro ampliamento della SE RTN a 380/150 kV, denominata "Melfi".

2 DATI CATASTALI DELL' IMPIANTO FOTOVOLTAICO

L'area d'impianto interessata dall'installazione delle strutture fotovoltaiche e delle cabine di trasformazione è ubicata nel Comune di Cerignola; in particolare si ricade al foglio 401 del Comune di Cerignola, p.lle 2, 3, 5, 8, 23, ed al foglio 402 del Comune di Cerignola, p.lle 2 e 17. Tali particelle sono interessate globalmente o parzialmente.

Si rappresentano a seguire alcuni dati catastali evincibili dalle visure allegate al presente report.

N. progr.	Fg.	P.lla	Qualità/classe	Sup. [ha]
1	401	2	ORTO/U	51,2234
2	401	3	VIGNETO/1	20,5025
3	401	5	VIGNETO IRR/U	13,5536
4	401	8	VIGNETO/2	1,3561
5	401	23	SEMINATIVO/3	0,20
6	402	2	SEMIN IRRIG/U	7,0162
7	402	17	SEMINATIVO/3	11,4680

Tabella 1 Riferimenti catastali p.lle interessate globalmente o parzialmente dall'area di impianto

SOGGETTO PROPONENTE:

LIMES 23 S.R.L.

Via Alessandro Manzoni, 41
20121 – MILANO (MI)



CODICE

SCS.DES.R.CIV.ITA.P.1308.057.00

PAGINA

5 di/of 15



Figura 1 Stralcio dell'area d'impianto su Mappa catastale: foglio 401 del Comune di Cerignola, p.lle 2, 3, 5, 8, 23, ed al foglio 402 del Comune di Cerignola, p.lle 2 e 17

3 DATI CATASTALI DEL CAVIDOTTO ESTERNO ALL'AREA D'IMPIANTO

Per consentire l'immissione in rete dell'energia prodotta dall'impianto, il cavidotto esterno lungo circa 16,6 km, attraverserà i comuni di Cerignola ed Ascoli Satriano. In particolare, il cavidotto in questione inizierà dal foglio 402 p.lla 17 del Comune di Cerignola, percorrerà un tratto privato al foglio 420, p.lla 21 del Comune di Cerignola, per proseguire su strade comunali e provinciali, attraversare alcune particelle private, sino alla Stazione d'Utenza 150/30 kV, ubicata su terreno registrato al foglio 94, alla particella 154 del Comune di Ascoli Satriano (FG), dove la tensione, attraverso un trasformatore MT/AT, verrà innalzata da 30 kV a 150 kV, prima che l'energia venga ceduta alla rete.

Le strade interessate dal percorso del cavidotto MT sono, in particolare: strada vicinale San Leonardo Pozzo Monaco (SV Santo Stefano) e incrocio con tratturello Stornara Montemilone; strada vicinale (Contrada Torretta); strada comunale, strade appartenenti alla REGIONE PUGLIA GESTIONE RIFORMA FONDIARIA con sede in BARI, al DEMANIO PUBBLICO DELLO STATO PER LE OPERE DI BONIFICA con sede in FOGGIA ed alla Provincia di Foggia; CONTRADA MORELLI (SP97 "Casone Capacciotti"); strade appartenenti al DEMANIO PUBBLICO DELLA REGIONE PUGLIA con sede in BARI; vi sono poi alcune particelle private. Ulteriori dettagli sono rappresentati nelle tabelle a seguire.

Il cavidotto MT inizia, quindi, il suo percorso a sud-est dell'area d'impianto ove presente la cabina di consegna MT e termina con l'immissione alla S.S.U. con servitù di elettrodotto di larghezza pari a 4 m. La servitù di passaggio, nei pressi della sottostazione, prevede una larghezza di 5 m.

Successivamente, tra la SSU e la Stazione di smistamento "Valle" si ha il cavidotto AT che interesserà il Fg 94, p.lle 154, 143, 5 ed infine 120 su cui giace la Stazione di smistamento "Valle".

Le dimensioni esecutive, delle superfici soggette a servitù di passaggio saranno determinate in modo definitivo in fasi successive, quando si sarà a conoscenza dell'esatto mezzo che trasporterà l'attrezzatura componente la Sottostazione; le p.lle interessate da tale servitù nel presente progetto definitivo sono elencate nella tabella del Piano particellare a seguire.

Seguono stralci dal doc. "SCS.DES.D.GEN.ITA.P.1308.020.00 Individuazione area di progetto su Catastale" in cui si mostra il percorso del cavidotto MT, su Mappa catastale, dal parco fotovoltaico sino alla Stazione d'Utenza 150/30 kV e, a seguire, uno stralcio del tratto interessato dal cavidotto AT.

SOGGETTO PROPONENTE:

LIMES 23 S.R.L.

Via Alessandro Manzoni, 41
20121 – MILANO (MI)

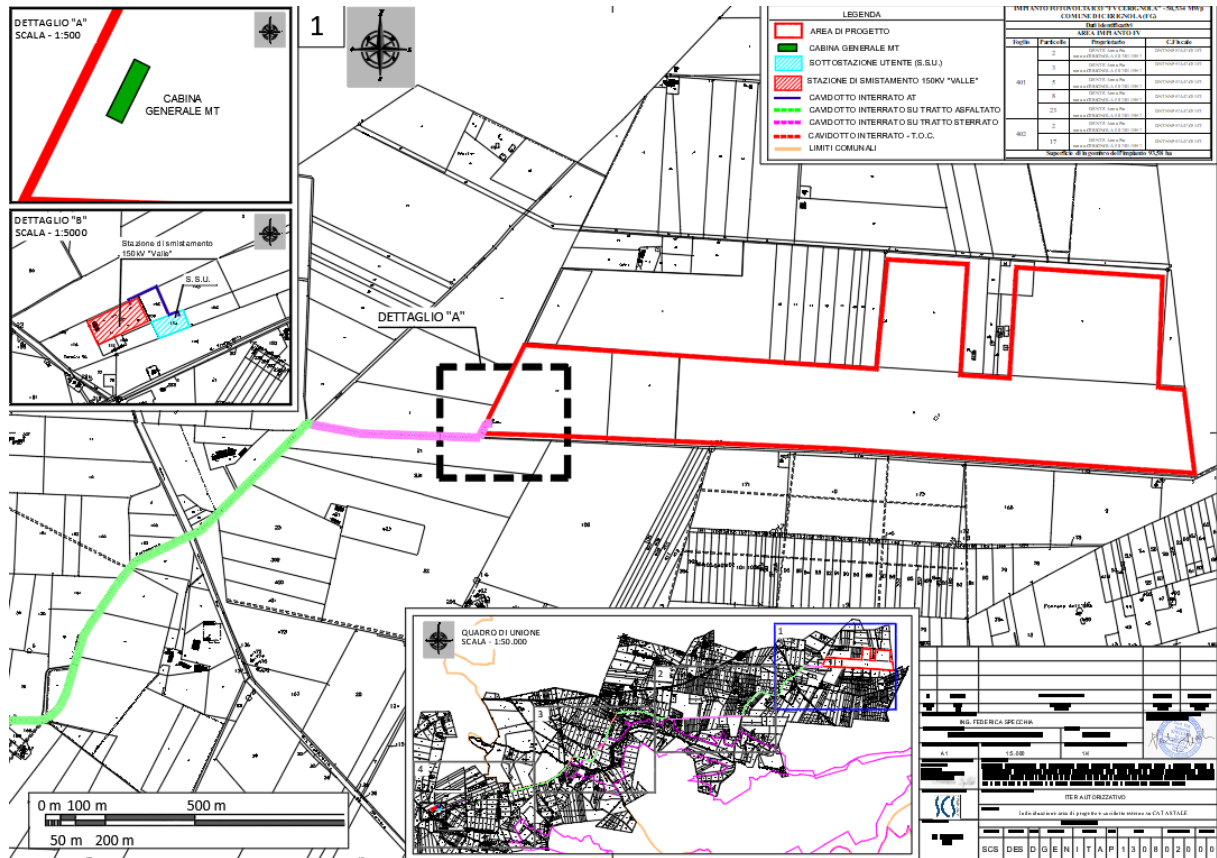


CODICE

SCS.DES.R.CIV.ITA.P.1308.057.00

PAGINA

7 di/of 15



LEGENDA








-  AREA DI PROGETTO
-  CABINA GENERALE MT
-  SOTTOSTAZIONE UTENTE (S.S.U.)
-  STAZIONE DI SMISTAMENTO 150KV "VALLE"
-  CAVIDOTTO INTERRATO SU TRATTO ASFALTATO
-  CAVIDOTTO INTERRATO SU TRATTO STERRATO
-  LIMITI COMUNALI

Figura 2 Stralcio dal doc. SCS.DES.D.GEN.ITA.P.1308.020.00 Individuazione area di progetto su Catastale, elettrodotto - parte I, esteso su Comune di Cerignola

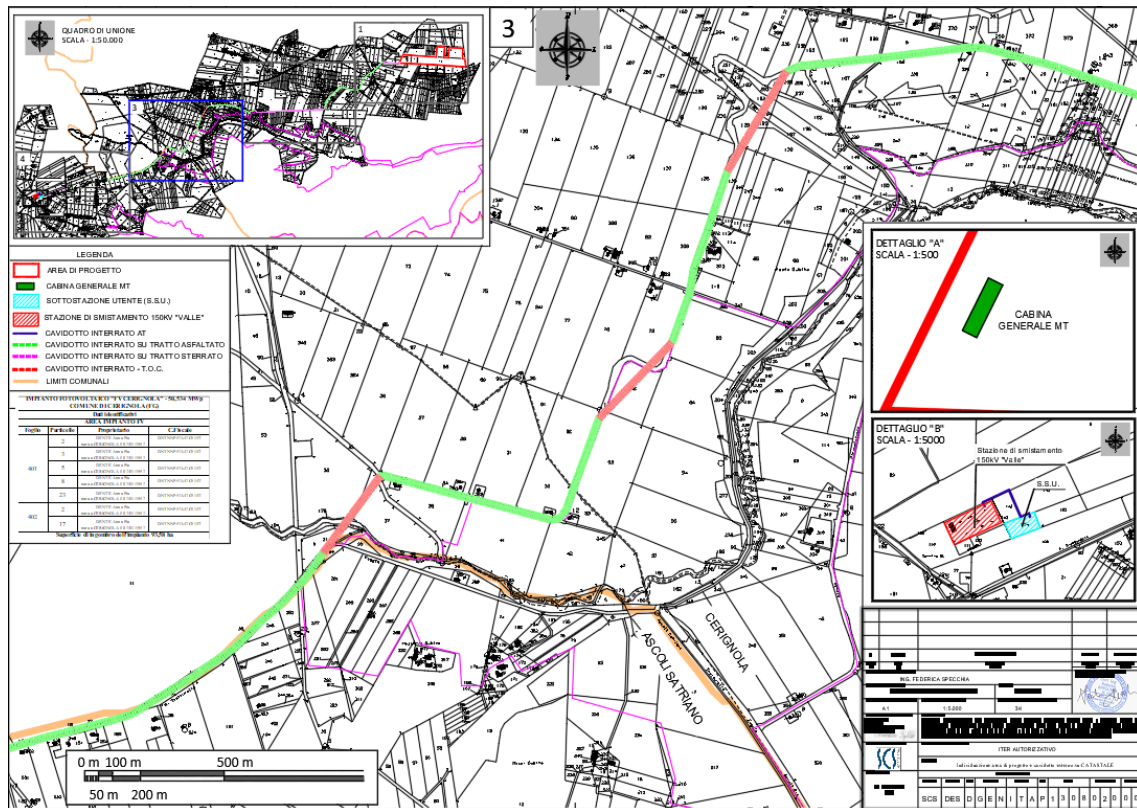
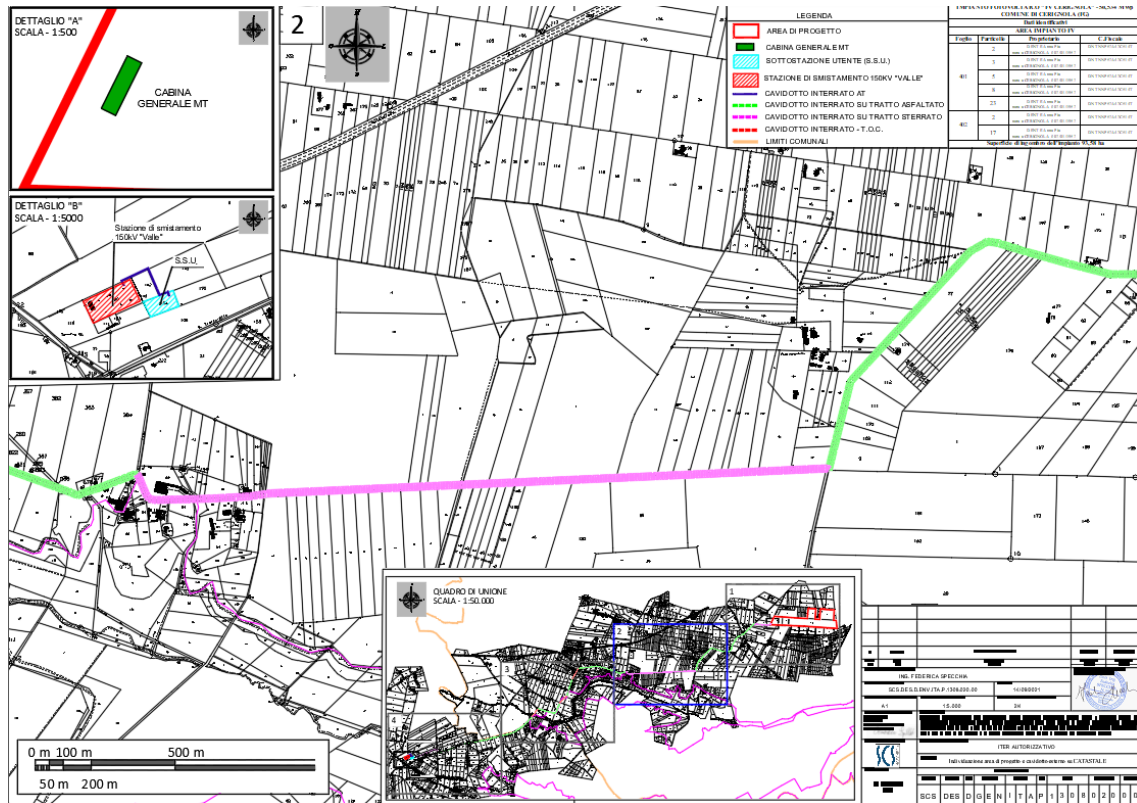
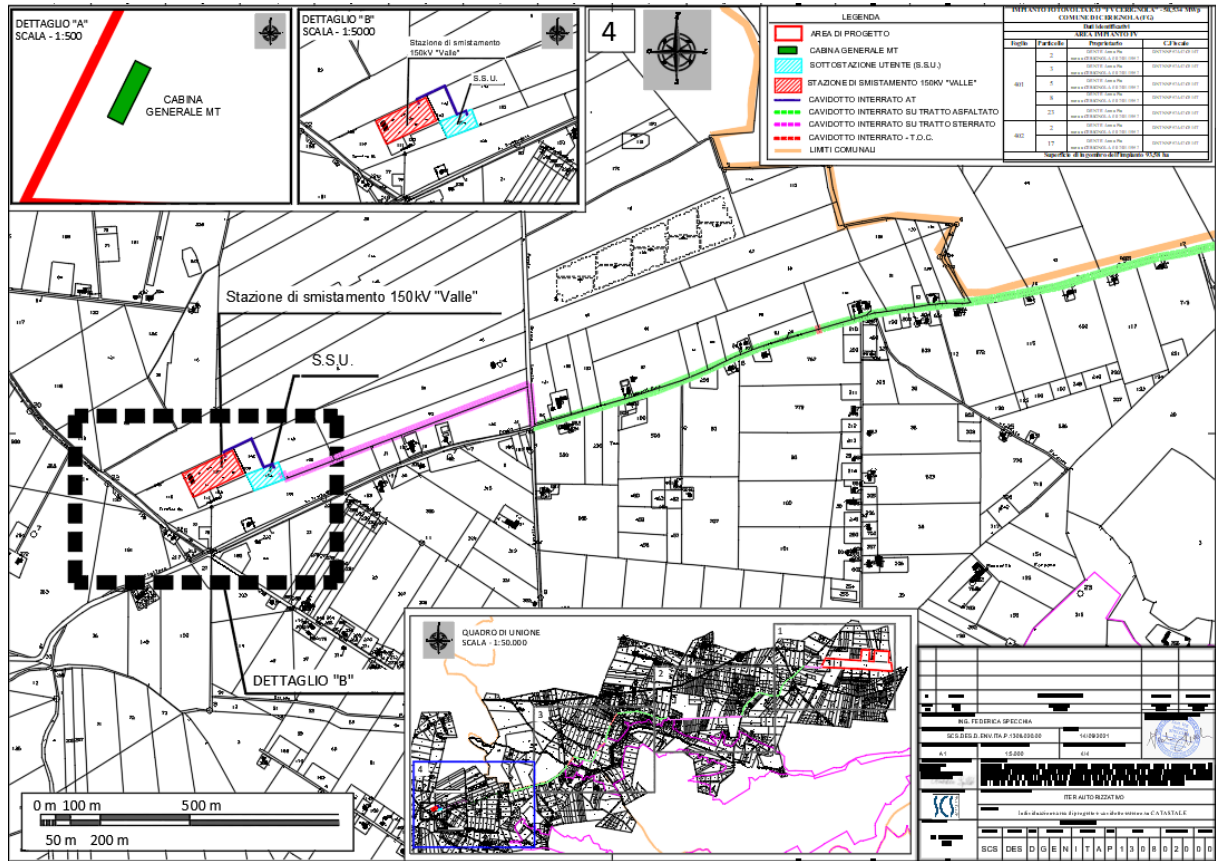


Figura 3 Stralcio dal doc. SCS.DES.D.GEN.ITA.P.1308.020.00 Individuazione area di progetto su Catastale, elettrodotto – parte II e III, esteso su Comune di Cerignola



LEGENDA

- AREA DI PROGETTO
- CABINA GENERALE MT
- SOTTOSTAZIONE UTENTE (S.S.U.)
- STAZIONE DI SMISTAMENTO 150KV "VALLE"
- CAVIDOTTO INTERRATO AT
- CAVIDOTTO INTERRATO SU TRATTO ASFALTATO
- CAVIDOTTO INTERRATO SU TRATTO STERRATO
- CAVIDOTTO INTERRATO - T.O.C.
- LIMITI COMUNALI

Figura 4 Stralcio dal doc. SCS.DES.D.GEN.ITA.P.1308.020.00 Individuazione area di progetto su Catastale, elettrodotto - parte IV, esteso su Comune di Ascoli Satriano

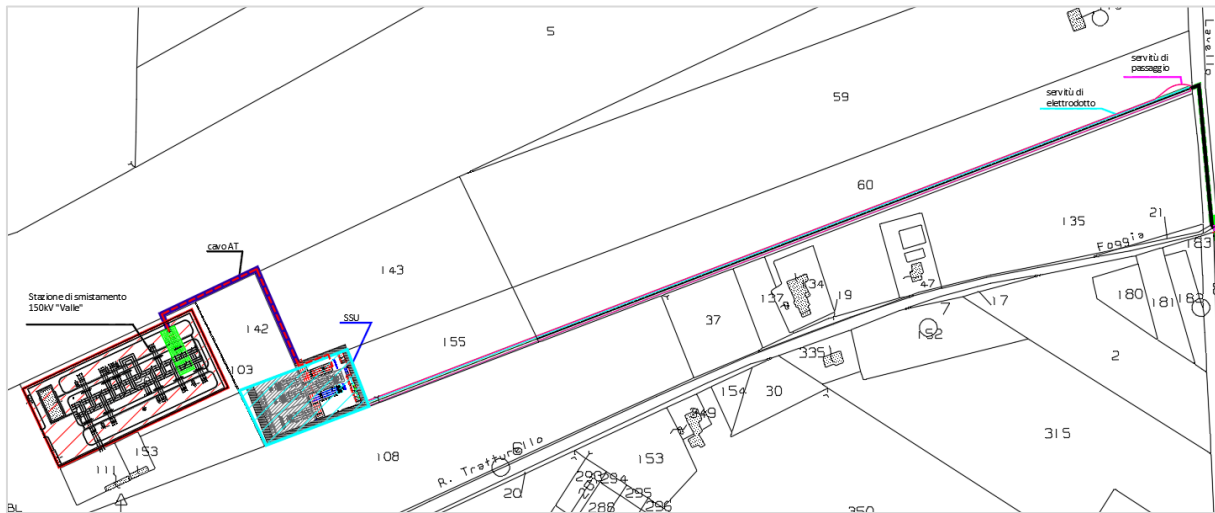


Figura 5 Stralcio da mappa catastale che mostra le servitù di elettrodotto, servitù di passaggio e l'area della SU nei pressi di quest'ultima

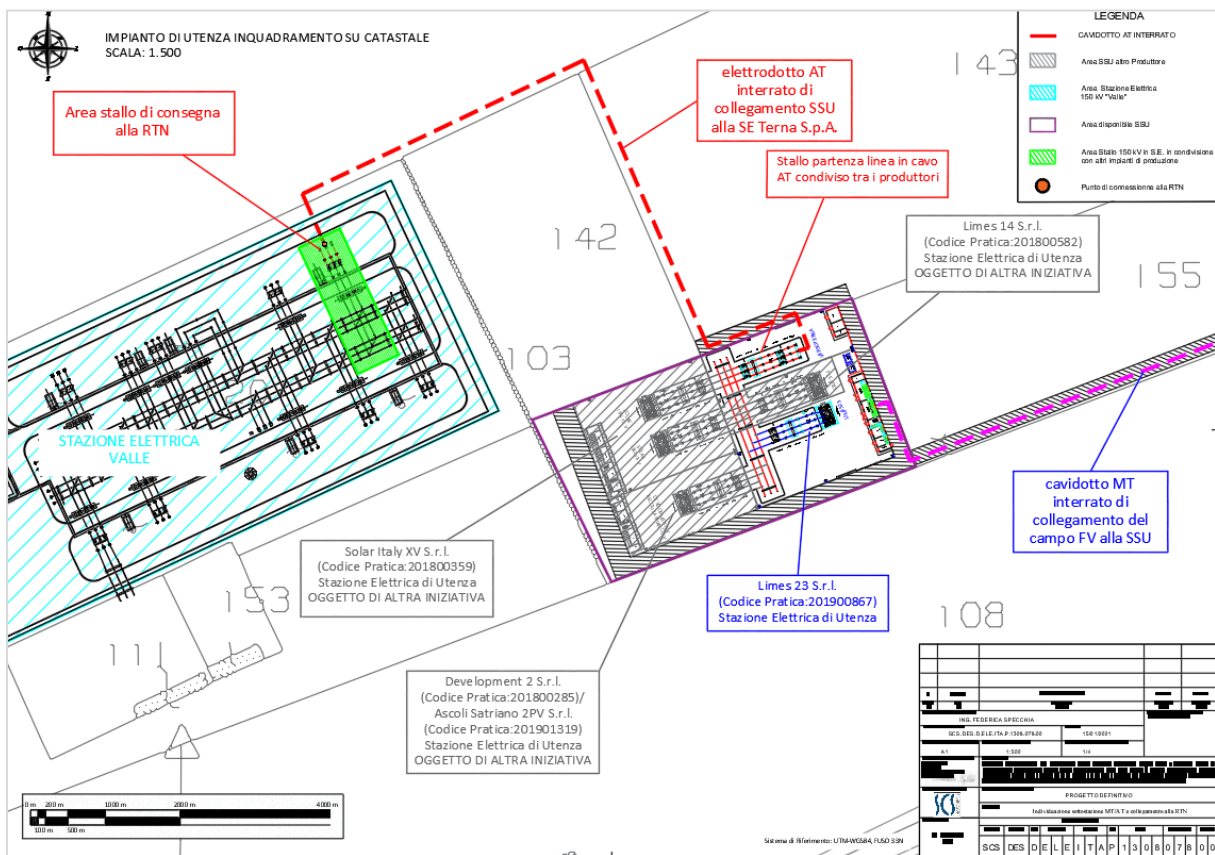


Figura 6 Dettaglio SSEU, cavidotto AT e Stazione elettrica "Valle"

Si rappresentano, in allegato, la tabella relativa al Piano Particellare/Elenco ditte catastali e le relative visure catastali relative a tutte le particelle interessate, soggette a servitù di elettrodotto, servitù di passaggio e quelle oggetto di contratto preliminare di diritto di

superficie.

Si è, quindi, effettuata una distinzione tra le diverse tipologie di espropriazione che si effettueranno:

- Esproprio del diritto di superficie

(nel presente caso, le aree d'impianto sono oggetto di contratto preliminare di diritto di superficie);

- Costituzione di servitù di elettrodotto;
- Costituzione di servitù di passaggio.

Si è provveduto all'individuazione dell'indennità di base dell'esproprio ai sensi del DPR 327/2001 ed utilizzando i valori di mercato per ettaro e per tipo di coltura di terreni, poiché i commi 2 e 3 dell'art. 40 del D.P.R. n. 327/2001, relativi all'indennità commisurata al valore agricolo medio, sono stati dichiarati costituzionalmente illegittimi da Corte cost. n. 181 del 10 giugno 2011.

Si riporta a seguire l'art. 40 del DPR 327/2001:

"Sezione IV - Determinazione dell'indennità nel caso di esproprio di un'area non edificabile

Art. 40. Disposizioni generali

1. *Nel caso di esproprio di un'area non edificabile, l'indennità definitiva è determinata in base al criterio del valore agricolo, tenendo conto delle colture effettivamente praticate sul fondo e del valore dei manufatti edilizi legittimamente realizzati, anche in relazione all'esercizio dell'azienda agricola, senza valutare la possibile o l'effettiva utilizzazione diversa da quella agricola. (comma così modificato dal d.lgs. n. 302 del 2002)*

[2. *Se l'area non è effettivamente coltivata, l'indennità è commisurata al valore agricolo medio corrispondente al tipo di coltura prevalente nella zona ed al valore dei manufatti edilizi legittimamente realizzati.]*

(comma dichiarato costituzionalmente illegittimo da Corte cost. n. 181 del 10 giugno 2011)

[3. *Per l'offerta da formulare ai sensi dell'articolo 20, comma 1, e per la determinazione dell'indennità provvisoria, si applica il criterio del valore agricolo medio di cui all'articolo 41, comma 4, corrispondente al tipo di coltura in atto nell'area da espropriare.]*

(comma dichiarato costituzionalmente illegittimo da Corte cost. n. 181 del 10 giugno 2011)

4. *Al proprietario coltivatore diretto o imprenditore agricolo a titolo principale spetta un'indennità aggiuntiva, determinata in misura pari al valore agricolo medio corrispondente al tipo di coltura effettivamente praticata.*

5. *Nei casi previsti dai commi precedenti, l'indennità è aumentata delle somme pagate dall'espropriato per qualsiasi imposta relativa all'ultimo trasferimento dell'immobile."*

I valori di mercato sono stati determinati in base ai massimali indicati nel "Listino dei valori immobiliari dei terreni agricoli – provincia di Foggia – Listino 2020 – rilevazione anno 2019 –

SOGGETTO PROPONENTE:

LIMES 23 S.R.L.

Via Alessandro Manzoni, 41
20121 – MILANO (MI)



CODICE

SCS.DES.R.CIV.ITA.P.1308.057.00

PAGINA

12 di/of 15

quotazioni dei valori di mercato dei terreni agricoli entro un minimo ed un massimo per le principali colture in ciascun comune". In particolare, si è consultato quanto indicato per i comuni di Cerignola ed Ascoli Satriano.

Valore di Mercato per:

COMUNE DI CERIGNOLA

COLTURA	Valore di mercato (Euro/mq)
ORTO	3,20
PASCOLO	0,30
SEMINATIVO	2,00
SEMINATIVO IRRIGUO	3,00
ULIVETO	2,30
VIGNETO (si considera il valore più alto tra le varie tipologie)	2,70
*INCOLTO PROD (si stima come Seminativo)	2,00
*INCOLTO STERR (si stima come Seminativo)	2,00

COMUNE DI ASCOLI SATRIANO

COLTURA	Valore di mercato (Euro/Ha)
SEMINATIVO	1,40
SEMINATIVO IRRIGUO	2,30
*INCOLTO PROD (si stima come Seminativo)	1,40
*INCOLTO STERR (si stima come Seminativo)	1,40

Indennità per esproprio in diritto di superficie

Per il calcolo dell'indennità per esproprio in diritto di superficie si applica un valore pari 80% del valore di mercato.

Nel presente caso, l'area di impianto è oggetto di contratto preliminare di diritto di superficie, pertanto, non si includerà alcun prezzo nel Piano Particellare tabellare riportato a seguire.

Indennità per servitù in diritto di superficie – Strade (servitù di passaggio):

È determinata sulla base dell'ingombro dell'intervento che interessa le particelle, per una larghezza di m 5,00.

Per il calcolo dell'indennità di servitù, l'elettrodotto interrato, si è applicato un valore pari al 80% del valore di mercato.

Indennità per servitù in diritto di superficie - Elettrodotto interrato (servitù di elettrodotto):

È determinata sulla base dell'ingombro dell'intervento che interessa le particelle misurata trasversalmente ai cavidotti, per una larghezza globale trasversale di m 4,00 nel caso del cavidotto interrato MT, e di 5 m nel caso del cavidotto interrato AT.

Per il calcolo dell'indennità di servitù, l'elettrodotto interrato, si è applicato un valore pari al 50% del valore di mercato, in quanto le opere da realizzare ricadono principalmente su percorsi o strade esistenti, cercando, per quanto possibile, di non intaccare l'utilizzo di aree coltivabili.

Indennità aggiuntiva

Per il calcolo delle indennità aggiuntiva è stato preventivato la maggiorazione di cui all'art. 37 comma 2 del DPR 327/2001, con l'incremento dell'indennità di base di esproprio per la cessione volontaria del 10% e per i proprietari coltivatori diretti, ai sensi dell'art. 37 comma 9 del D.P.R. 327/2001 è stata calcolata anche una indennità aggiuntiva pari al valore agricolo medio corrispondente al tipo di coltura effettivamente praticato, per tutte le aree comprese nel piano.

Si riporta di seguito i Valori Agricoli Medi della Provincia di Foggia (fonte: Bollettino Ufficiale della Regione Puglia - n. 130 del 17-9-2020 - COMMISSIONE PROVINCIALE ESPROPRI FOGGIA - Relazione sintetica sulla determinazione dei valori agricoli medi anni 2019 - 2018 -2017 - SEDUTA del 17/01/2020 - VAM 2019) per il calcolo dell'indennità:

COMUNE DI CERIGNOLA - REGIONE AGRARIA N°: 10

COLTURA	Valore agricolo medio (Euro/Ha)
ORTO	23410
PASCOLO	3570
SEMINATIVO	14280
SEMINATIVO IRRIGUO	22440
ULIVETO	18000
VIGNETO (si considera il valore più alto tra le varie tipologie)	33000
INCOLTO PROD	820
*INCOLTO STERR (si stima come INCOLTO PROD)	820

SOGGETTO PROPONENTE:

LIMES 23 S.R.L.

Via Alessandro Manzoni, 41
20121 – MILANO (MI)



CODICE

SCS.DES.R.CIV.ITA.P.1308.057.00

PAGINA

14 di/of 15

COMUNE DI ASCOLI SATRIANO - REGIONE AGRARIA N°: 4

COLTURA	Valore agricolo medio (Euro/Ha)
SEMINATIVO	10000
SEMINATIVO IRRIGUO	16830
INCOLTO PROD	610
*INCOLTO STERR (si stima come INCOLTO PROD)	610

Ove sono presenti più colture dello stesso tipo, si è considerato quella a maggior valore.

Nel calcolo complessivo delle indennità di esproprio, non sono incluse nel computo le aree di impianto oggetto di contratto preliminare di diritto di superficie e l'area per la Sottostazione di trasformazione AT/MT, oggetto di contratto di acquisto.

*Pertanto, l'importo risultante dal presente piano per l'impianto FV Cerignola è di **€ 65.062** per le servitù di elettrodotto e le servitù di passaggio.*

SOGGETTO PROPONENTE:

LIMES 23 S.R.L.

Via Alessandro Manzoni, 41
20121 – MILANO (MI)



CODICE

SCS.DES.R.CIV.ITA.P.1308.057.00

PAGINA

15 di/of 15

4 ALLEGATI

Si rappresenta che gli allegati presenti a seguire del presente report sono:

- visure catastali delle particelle interessate;
- tabelle con dati Piano Particellare di Esproprio/elenco ditte catastali.

Inoltre, si faccia riferimento all'elaborato grafico progettuale SCS.DES.D.ENV.ITA.P.1308.020.00

Individuazione area di progetto e cavidotto esterno su CATASTALE.

IL PROGETTISTA



Piano Particellare di Esproprio Centrale Fotovoltaica Cerignola (FG) - Limes 23 - LOCALITA' CONTRADA CAFORA - AREA D'IMPIANTO

N° Ord.	Fg	P.IIa	Sub	Comune	Ditta catastale				Natura del Terreno/Categoria	Classe	Tot. Superficie catastale (mq)	mq effettivamente occupati dall'impianti FV (ricompresi nell'area oggetto di contratto preliminare di diritto di superficie)	Costituzione Servizi di elettrodotto interrato [mq, se non diversamente specificato]	Costituzione Servizi di passaggio	Indicazione dell'indennità di esproprio mediante i Valori di Mercato				Indicazione dell'indennità di esproprio mediante i Valori Agricoli Medi				Indennità complessiva comprensiva delle maggiorazioni di cui all'art. 37 comma 2 e comma 9 del D.P.R. 327/2001 o valore/stima da contratto	NOTE
					Cognome e Nome	Città di nascita	Data di Nascita	Titolo							Indennità unitaria Valore di mercato o da contratto	Indennità di Servizi di Elettrodotto interrato	Indennità di Servizi di Passaggio	Indennità offerta (art. 40 e 44 del D.P.R. n° 327/2001)	Indennità unitaria Valore Agricolo Medio [€/mq]	Indennità di Servizi di Elettrodotto interrato	Indennità di Servizi di Passaggio	Indennità offerta (art. 40 e 44 del D.P.R. n° 327/2001) o da contratto		
1	401	23		CERIGNOLA (FG)	DENTE Anna Pia	CERIGNOLA (FG)	07/01/1957	(1) Proprieta' per 1000/1000	SEMINATIVO	3	2000	2000												Area di impianto oggetto di contratto preliminare di diritto di superficie
2	401	5		CERIGNOLA (FG)	DENTE Anna Pia	CERIGNOLA (FG)	07/01/1957	(1) Proprieta' per 1000/1000	VIGNETO IRR	U	135536	110643,5												Area di impianto oggetto di contratto preliminare di diritto di superficie
3	401	8		CERIGNOLA (FG)	DENTE Anna Pia	CERIGNOLA (FG)	07/01/1957	(1) Proprieta' per 1000/1000	VIGNETO	2	13561	7095												Area di impianto oggetto di contratto preliminare di diritto di superficie
4	401	3		CERIGNOLA (FG)	DENTE Anna Pia	CERIGNOLA (FG)	07/01/1957	(1) Proprieta' per 1000/1000	VIGNETO	1	205025	190050												Area di impianto oggetto di contratto preliminare di diritto di superficie
5	401	2		CERIGNOLA (FG)	DENTE Anna Pia	CERIGNOLA (FG)	07/01/1957	(1) Proprieta' per 1000/1000	ORTO	U	512234	512234												Area di impianto oggetto di contratto preliminare di diritto di superficie
6	402	2		CERIGNOLA (FG)	DENTE Anna Pia	CERIGNOLA (FG)	07/01/1957	(1) Proprieta' per 1000/1000	SEMIN IRRIG	U	70162	70162												Area di impianto oggetto di contratto preliminare di diritto di superficie
7	402	17		CERIGNOLA (FG)	DENTE Anna Pia	CERIGNOLA (FG)	07/01/1957	(1) Proprieta' per 1000/1000	SEMINATIVO	3	114680	114680												Area di impianto oggetto di contratto preliminare di diritto di superficie

**Piano Particolare di Esproprio Centrale Fotovoltaica Cerignola (FG) - Limes 23 - LOCALITA' CONTRADA CAFORA
OPERE DI CONNESSIONE DA CABINA GENERALE MT A STAZIONE DI TRASFORMAZIONE SSU MT/AT**

N° Ord.	Fg	P.la	Sub	Comune	Ditta catastale				Natura del Terreno	Classe	Tot. Superficie catastale (mq opp. ml)	Esproprio Diritto di proprietà OPP. Area oggetto di contratto preliminare di diritto di superficie	Costituzione Servizi di elettrodotto interrato [mq, se non diversamente specificato]	Costituzione Servizi di passaggio	Indicazione dell'indennità di esproprio mediante i Valori di Mercato				Indicazione dell'indennità di esproprio mediante i Valori Agricoli Medi				Importo indennità	NOTE
					Cognome e Nome	Città di nascita	Data di Nascita	Titolo							Indennità unitaria Valore di mercato o da contratto	Indennità di Servizi di Elettrodotto interrato	Indennità di Servizi di Passaggio	Indennità offerta (art. 40 e 44 del D.P.R. n° 327/2001)	Indennità unitaria Valore Agricolo Medio [€/mq]	Indennità di Servizi di Elettrodotto interrato	Indennità di Servizi di Passaggio	Indennità offerta (art. 40 e 44 del D.P.R. n° 327/2001) o da contratto		
1	402	17		CERIGNOLA (FG)	DENTE Anna Pia	CERIGNOLA (FG)	07/01/1957	(1) Proprieta' per 1000/1000	SEMINATIVO	3	114680		270		2,0	270		270,0	1,30	175,2		175,2	472,2	Indicazione dell'area della servitù di elettrodotto, di larghezza pari a 4 m; ubicata all'interno dell'area di impianto oggetto di contratto preliminare di diritto di superficie
2	420	21		CERIGNOLA (FG)	ANTONIELLO Vincenzina FRISANI Gianfranco FRISANI Maria Pia	CERIGNOLA MANFREDONIA MANFREDONIA	11/11/1936 22/03/1962 14/07/1964	(1) Proprieta' per 1/3 (1) Proprieta' per 1/3 (1) Proprieta' per 1/3	SEMINATIVO ULIVETO	31	77985 190		2288		2,3	2631,2		2631,2	1,59	1819,8		1819,8	4714,1	Costituzione Servizi di elettrodotto (linea in cavo interrato, con quattro terre di cavi), di larghezza pari a 4 m - parte del percorso che va dalla Cabina generale MT (interna all'area d'impianto) fino alla Stazione di trasformazione MT/AT -
3				CERIGNOLA (FG)	strada vicinale San Leonardo Pozzo Monaco (SV Santo Stefano) e incrocio con tratturello Stormara Montemilione								circa 1180 m				0,0							Costituzione Servizi di elettrodotto (linea in cavo interrato, con quattro terre di cavi), di larghezza pari a 4 m; - parte del percorso che va dalla Cabina generale MT (interna all'area d'impianto) fino alla Stazione di trasformazione MT/AT -
4	404	16		CERIGNOLA (FG)	PINTO Girolama	TRANI	18/01/1972	Proprieta' per 1/1 in regime di separazione dei beni	SEMINATIVO	3	105570		820		2,0	820		820,0	1,30	532,2		532,2	1434,2	Costituzione Servizi di elettrodotto (linea in cavo interrato, con quattro terre di cavi), di larghezza pari a 4 m - parte del percorso che va dalla Cabina generale MT (interna all'area d'impianto) fino alla Stazione di trasformazione MT/AT -
5				CERIGNOLA (FG)	strada vicinale San Leonardo Pozzo Monaco (SV Santo Stefano)								1690 m				0,0							Costituzione Servizi di elettrodotto (linea in cavo interrato - doppia terra, di larghezza tot. pari a 4 m) - parte del percorso che va dalla Cabina generale MT (interna all'area d'impianto) fino alla Stazione di trasformazione MT/AT -
6	418	11		CERIGNOLA (FG)	CARPINELLI Pasquale CERULLO Gianluca DANARO Emilio Nicola	PIETRAMONTECORVINO CERIGNOLA FOGGIA	30/01/1951 26/10/1979 21/07/1961	(1) Proprieta' per 20/84 bene personale (1) Proprieta' per 52/84 (1) Proprieta' per 12/84 in regime di separazione dei beni	SEMINATIVO	1	7520		5240		2,0	5240		5240,0	1,30	3401,1		3401,1	9165,1	Costituzione Servizi di elettrodotto (linea in cavo interrato, con quattro terre di cavi), di larghezza pari a 4 m - parte del percorso che va dalla Cabina generale MT (interna all'area d'impianto) fino alla Stazione di trasformazione MT/AT -
7	407	4		CERIGNOLA (FG)	CARPINELLI Pasquale CERULLO Gianluca DANARO Emilio Nicola	PIETRAMONTECORVINO CERIGNOLA FOGGIA	30/01/1951 26/10/1979 21/07/1961	(1) Proprieta' per 20/84 bene personale (1) Proprieta' per 52/84 (1) Proprieta' per 12/84 in regime di separazione dei beni	SEMINATIVO	2	4942		2820		2,0	2820		2820,0	1,30	1830,3		1830,3	4932,3	Costituzione Servizi di elettrodotto (linea in cavo interrato, con quattro terre di cavi), di larghezza pari a 4 m - parte del percorso che va dalla Cabina generale MT (interna all'area d'impianto) fino alla Stazione di trasformazione MT/AT -
8	409	52		CERIGNOLA (FG)	CERULLO Gianluca DANARO Emilio Nicola TRANFAGLIA Guido TUFO Anna Rosaria	CERIGNOLA FOGGIA BENEVENTO BENEVENTO	26/10/1979 21/07/1961 25/10/1949 03/08/1954	(1) Proprieta' per 7/12 (1) Proprieta' per 6/42 in regime di separazione dei beni (1) Proprieta' per 5/42 in regime di comunione dei beni con TUFO ANNA ROSARIA (1) Proprieta' per 5/42 in regime di	SEMINATIVO COSTR. NO AB	2/ 2/	2450 393		384		2,0	384		384,0	1,30	249,2		249,2	671,6	Costituzione Servizi di elettrodotto (linea in cavo interrato, con quattro terre di cavi), di larghezza pari a 4 m - parte del percorso che va dalla Cabina generale MT (interna all'area d'impianto) fino alla Stazione di trasformazione MT/AT -
9	409	40		CERIGNOLA (FG)	ZEZZA Francesco ZEZZA Luigi ZEZZA Luigi ZEZZA Simona	NAPOLI NAPOLI NAPOLI NAPOLI	29/08/1951 16/08/1910 29/11/1943 30/05/1954	(1) Proprieta' per 56/1512 (1) Proprieta' per 288/1512 (1) Proprieta' per 56/1512 (1) Proprieta' per 56/1512	SEMINATIVO AREA RURALE	2/ 2/	2600 1226		472		2,0	472		472,0	1,30	306,4		306,4	825,6	Costituzione Servizi di elettrodotto (linea in cavo interrato, con quattro terre di cavi), di larghezza pari a 4 m - parte del percorso che va dalla Cabina generale MT (interna all'area d'impianto) fino alla Stazione di trasformazione MT/AT -
10	409	20		CERIGNOLA (FG)	CERULLO GIANLUCA DIMMITO ANNAMARIA DIMMITO MICHELE DIMMITO WALTER INGLESE GERARDA ANTONIA TAGLIA ANTONIETTA TAGLIA DOMENICO TAGLIA FRANCESCO TAGLIA GERARDO TAGLIA MARIA TAGLIA MATTEA TAGLIA ROSANNA TAGLIA ROSARIO TRAVERSI GIACINTA ZEZZA LUIGI	CERIGNOLA CERIGNOLA CERIGNOLA CERIGNOLA SANTANTONIO CERIGNOLA CERIGNOLA CERIGNOLA CERIGNOLA CERIGNOLA CERIGNOLA CERIGNOLA CERIGNOLA NAPOLI	(1) Proprieta' per 7/12 DA VERIFICARE (1) Proprieta' per 330/28512 (1) Proprieta' per 165/28512 (1) Proprieta' per 495/28512 Comproprietario per 5940/83040 DA VERIFICARE DA VERIFICARE DA VERIFICARE DA VERIFICARE DA VERIFICARE DA VERIFICARE DA VERIFICARE DA VERIFICARE Comproprietario per 5940/83040 (1) Proprieta' per 7884/83040	AREA RURALE		5 948		980		2,0	980		980,0	1,30	636,1		636,1	1714,1	Costituzione Servizi di elettrodotto (linea in cavo interrato, con quattro terre di cavi), di larghezza pari a 4 m - parte del percorso che va dalla Cabina generale MT (interna all'area d'impianto) fino alla Stazione di trasformazione MT/AT -	
11	409	218		CERIGNOLA (FG)	DIMMITO ANNAMARIA DIMMITO MICHELE DIMMITO WALTER INGLESE GERARDA ANTONIA TAGLIA FRANCESCO	CERIGNOLA CERIGNOLA CERIGNOLA CERIGNOLA SANTANTONIO CERIGNOLA	16/04/1968 03/01/1943 27/01/1971 16/10/1947 15/07/1963	(1) Proprieta' per 10/288 (1) Proprieta' per 5/288 (1) Proprieta' per 15/288 (1) Proprieta' per 72/288 (1) Proprieta' per 240/288	INCOLTO STERR		13 826		140		2,0	140		140,0	0,08	5,4		5,4	159,4	Costituzione Servizi di elettrodotto (linea in cavo interrato, con quattro terre di cavi), di larghezza pari a 4 m - parte del percorso che va dalla Cabina generale MT (interna all'area d'impianto) fino alla Stazione di trasformazione MT/AT -
12				CERIGNOLA (FG)	strada vicinale (Contrada Torretta)								1120 m				0,0							Costituzione Servizi di elettrodotto (linea in cavo interrato, con quattro terre di cavi), di larghezza pari a 4 m - parte del percorso che va dalla Cabina generale MT (interna all'area d'impianto) fino alla Stazione di trasformazione MT/AT -
13	410	104		CERIGNOLA (FG)	REGIONE PUGLIA GESTIONE RIFORMA FONDARIAIA con sede in BARI			(1) Proprieta' per 1/1	INCOLTO PROD	U	1 980		1144		2,0	1144		1144,0	0,08	43,7		43,7	1302,1	Costituzione Servizi di elettrodotto (linea in cavo interrato, con quattro terre di cavi), di larghezza pari a 4 m - parte del percorso che va dalla Cabina generale MT (interna all'area d'impianto) fino alla Stazione di trasformazione MT/AT -
14				CERIGNOLA (FG)	strada comunale								390 m				0,0							Costituzione Servizi di elettrodotto (linea in cavo interrato, con quattro terre di cavi), di larghezza pari a 4 m - parte del percorso che va dalla Cabina generale MT (interna all'area d'impianto) fino alla Stazione di trasformazione MT/AT -

**Piano Particolare di Esproprio Centrale Fotovoltaica Cerignola (FG) - Limes 23 - LOCALITA' CONTRADA CAFORA
OPERE DI CONNESSIONE DA CABINA GENERALE MT A STAZIONE DI TRASFORMAZIONE SSU MT/AT**

N° Ord.	Fg	P.IIIa	Sub	Comune	Ditta catastale				Natura del Terreno	Classe	Tot. Superficie catastale (mq) opp. (ml)	Esproprio Diritto di proprietà OPP. Area oggetto di contratto preliminare di diritto di superficie	Costituzione Servizi di elettrodotto interrato [mq, se non diversamente specificato]	Costituzione Servizi di passaggio	Indicazione dell'indennità di esproprio mediante i Valori di Mercato				Indicazione dell'indennità di esproprio mediante i Valori Agricoli Medi				Importo indennità	NOTE	
					Cognome e Nome	Città di nascita	Data di Nascita	Titolo							Indennità unitaria Valore di mercato o da contratto	Indennità di Servizi di Elettrodotto interrato	Indennità di Servizi di Passaggio	Indennità offerta (art. 40 e 44 del D.P.R. n° 327/2001)	Indennità unitaria Valore Agricolo Medio [€/mq]	Indennità di Servizi di Elettrodotto interrato	Indennità di Servizi di Passaggio	Indennità offerta (art. 40 e 44 del D.P.R. n° 327/2001) o da contratto			Indennità complessiva delle maggiorazioni di cui all'art. 37 comma 2 e comma 9 del D.P.R. 327/2001 o valore/stima da contratto
15	354	254		CERIGNOLA (FG)	CERULLO Giuseppe	CERIGNOLA	09/06/1978	(1) Proprieta' per 1/1 in regime di separazione dei beni	SEMINATIVO	3	1 796		216		2,0	216		216,0	1,30	140,2		140,2	377,8	Costituzione Servizi di elettrodotto (linea in cavo interrato, con quattro terre di cavi), di larghezza pari a 4 m. - parte del percorso che va dalla Cabina generale MT (interna all'area d'impianto) fino alla Stazione di trasformazione MT/AT -	
16	354	253		CERIGNOLA (FG)	DEMANIO DELLO STATO RAMO BONIFICA			(1) Proprieta' per 1000/1000	SEMINATIVO	3	4 059		128		2,0	128		128,0	1,30	83,1		83,1	223,9	Costituzione Servizi di elettrodotto (linea in cavo interrato, con quattro terre di cavi), di larghezza pari a 4 m. - parte del percorso che va dalla Cabina generale MT (interna all'area d'impianto) fino alla Stazione di trasformazione MT/AT -	
17	354	192		CERIGNOLA (FG)	DEMANIO DELLO STATO RAMO BONIFICA			(1) Proprieta' per 1000/1000	SEMINATIVO	3	6 670		180		2,0	180		180,0	1,30	116,8		116,8	314,8	Costituzione Servizi di elettrodotto (linea in cavo interrato, con quattro terre di cavi), di larghezza pari a 4 m. - parte del percorso che va dalla Cabina generale MT (interna all'area d'impianto) fino alla Stazione di trasformazione MT/AT -	
18	354	194		CERIGNOLA (FG)	DEMANIO DELLO STATO RAMO BONIFICA			(1) Proprieta' per 1000/1000	PASCOLO	3	1 540		68		0,3	10,2		10,2	0,24	8,1		8,1	19,3	Costituzione Servizi di elettrodotto (linea in cavo interrato, con quattro terre di cavi), di larghezza pari a 4 m. - parte del percorso che va dalla Cabina generale MT (interna all'area d'impianto) fino alla Stazione di trasformazione MT/AT -	
19	354	148		CERIGNOLA (FG)	DEMANIO PUBBLICO DELLA REGIONE PUGLIA con sede in BARI			(1) Proprieta' per 1000/1000	PASCOLO	3	838		30		0,3	4,5		4,5	0,24	3,6		3,6	8,5	Costituzione Servizi di elettrodotto (linea in cavo interrato, con quattro terre di cavi), di larghezza pari a 4 m. - parte del percorso che va dalla Cabina generale MT (interna all'area d'impianto) fino alla Stazione di trasformazione MT/AT -	
20	354	129		CERIGNOLA (FG)	DEMANIO PUBBLICO DELLA REGIONE PUGLIA con sede in BARI			(1) Proprieta' per 1000/1000	SEMINATIVO ULIVETO	3 2	513 11855		636		2,3	616,4		616,4	1,59	426,3		426,3	1104,3	Costituzione Servizi di elettrodotto (linea in cavo interrato, con quattro terre di cavi), di larghezza pari a 4 m. - parte del percorso che va dalla Cabina generale MT (interna all'area d'impianto) fino alla Stazione di trasformazione MT/AT -	
21	354	139		CERIGNOLA (FG)	ERRICO Maria	CERIGNOLA	17/12/1975	(1) Proprieta' per 1/1 in regime di separazione dei beni	SEMIN IRRIG	U	8 120		144		3,0	216		216,0	2,04	146,6		146,6	384,2	Costituzione Servizi di elettrodotto (linea in cavo interrato, con quattro terre di cavi), di larghezza pari a 4 m. - parte del percorso che va dalla Cabina generale MT (interna all'area d'impianto) fino alla Stazione di trasformazione MT/AT -	
22				CERIGNOLA (FG)	strada comunale								745 m					0,0						Costituzione Servizi di elettrodotto (linea in cavo interrato, con quattro terre di cavi), di larghezza pari a 4 m. - parte del percorso che va dalla Cabina generale MT (interna all'area d'impianto) fino alla Stazione di trasformazione MT/AT -	
23	354	79		CERIGNOLA (FG)	CIAMPOLILLO Pietro Antonio	SANT'AGATA DI PUGLIA	24/09/1949	(1) Proprieta' per 1000/1000	SEMIN IRRIG SEMINATIVO	U 3	34822 3096		388		3,0	582		582,0	2,04	395,0		395,0	1035,2	Costituzione Servizi di elettrodotto (linea in cavo interrato, con quattro terre di cavi), di larghezza pari a 4 m. - parte del percorso che va dalla Cabina generale MT (interna all'area d'impianto) fino alla Stazione di trasformazione MT/AT -	
24	354	246		CERIGNOLA (FG)	CIAMPOLILLO Pietro Antonio	SANT'AGATA DI PUGLIA	24/09/1949	(1) Proprieta' per 1000/1000	SEMIN IRRIG	U	26 685		808		3,0	1212		1212,0	2,04	822,6		822,6	2155,8	Costituzione Servizi di elettrodotto (linea in cavo interrato, con quattro terre di cavi), di larghezza pari a 4 m. - parte del percorso che va dalla Cabina generale MT (interna all'area d'impianto) fino alla Stazione di trasformazione MT/AT -	
25				CERIGNOLA (FG)	strada comunale								1092 m					0,0						Costituzione Servizi di elettrodotto (linea in cavo interrato, con quattro terre di cavi), di larghezza pari a 4 m. - parte del percorso che va dalla Cabina generale MT (interna all'area d'impianto) fino alla Stazione di trasformazione MT/AT -	
26	354	37		CERIGNOLA (FG)	CROCE Vincenzo	STORNARELLA	21/11/1965	(1) Proprieta' per 1/1 in regime di separazione dei beni	SEMINATIVO	2	38 980		448		2,0	448		448,0	1,30	290,8		290,8	783,6	Costituzione Servizi di elettrodotto (linea in cavo interrato, con quattro terre di cavi), di larghezza pari a 4 m. - parte del percorso che va dalla Cabina generale MT (interna all'area d'impianto) fino alla Stazione di trasformazione MT/AT -	
27	354	36		CERIGNOLA (FG)	CROCE Vincenzo	STORNARELLA	21/11/1965	(1) Proprieta' per 1/1 in regime di separazione dei beni	SEMINATIVO ULIVETO	2 2	68700 3700		312		2,3	358,8		358,8	1,59	248,1		248,1	642,8	Costituzione Servizi di elettrodotto (linea in cavo interrato, con quattro terre di cavi), di larghezza pari a 4 m. - parte del percorso che va dalla Cabina generale MT (interna all'area d'impianto) fino alla Stazione di trasformazione MT/AT -	

**Piano Particolare di Esproprio Centrale Fotovoltaica Cerignola (FG) - Limes 23 - LOCALITA' CONTRADA CAFORA
OPERE DI CONNESSIONE DA CABINA GENERALE MT A STAZIONE DI TRASFORMAZIONE SSU MT/AT**

N° Ord.	Fg	P.IIIa	Sub	Comune	Ditta catastale				Natura del Terreno	Classe	Tot. Superficie catastale (mq) opp. (ml)	Esproprio Diritto di proprietà OPP. Area oggetto di contratto preliminare di diritto di superficie	Costituzione Servizi di elettrodotto interrato [mq, se non diversamente specificato]	Costituzione Servizi di passaggio	Indicazione dell'indennità di esproprio mediante i Valori di Mercato				Indicazione dell'indennità di esproprio mediante i Valori Agricoli Medi				Importo indennità	NOTE	
					Cognome e Nome	Città di nascita	Data di Nascita	Titolo							Indennità unitaria Valore di mercato o da contratto	Indennità di Servizi di Elettrodotto interrato	Indennità di Servizi di Passaggio	Indennità offerta (art. 40 e 44 del D.P.R. n° 327/2001)	Indennità unitaria Valore Agricolo Medio [€/mq]	Indennità di Servizi di Elettrodotto interrato	Indennità di Servizi di Passaggio	Indennità offerta (art. 40 e 44 del D.P.R. n° 327/2001) o da contratto			Indennità complessiva delle maggiorazioni di cui all'art. 37 comma 2 e comma 9 del D.P.R. 327/2001 o valore/stima da contratto
28	354	178		CERIGNOLA (FG)	DEMANIO PUBBLICO DELLO STATO PER LE OPERE DI BONIFICA con sede in FOGGIA			(1) Proprieta' per 1000/1000	SEMINATIVO	2	1 000		17		2,0	17		17,0	1,30	11,0		11,0	29,7	Costituzione Servizi di elettrodotto (linea in cavo interrato, con quattro terre di cavi), di larghezza pari a 4 m - parte del percorso che va dalla Cabina generale MT (interna all'area d'impianto) fino alla Stazione di trasformazione MT/AT -	
29	353	22		CERIGNOLA (FG)	DEMANIO PUBBLICO DELLO STATO PER LE OPERE DI BONIFICA con sede in FOGGIA			(1) Proprieta' per 1000/1000	PASCOLO	1	1 150		52		0,3	7,8		7,8	0,24	6,2		6,2	14,7	Costituzione Servizi di elettrodotto (linea in cavo interrato, con quattro terre di cavi), di larghezza pari a 4 m - parte del percorso che va dalla Cabina generale MT (interna all'area d'impianto) fino alla Stazione di trasformazione MT/AT -	
30	353	3		CERIGNOLA (FG)	GASPARRI Annalisa	ROMA	01/11/1937	(1) Proprieta' per 1/1 bene personale	SEMINATIVO	2	13 090		468		2,0	468		468,0	1,30	303,8		303,8	818,6	Costituzione Servizi di elettrodotto (linea in cavo interrato, con quattro terre di cavi), di larghezza pari a 4 m - parte del percorso che va dalla Cabina generale MT (interna all'area d'impianto) fino alla Stazione di trasformazione MT/AT -	
31					STRADA CONTRADA MORELLI (SP97 "Casone Capacciotti")								1671 m						0,0						Costituzione Servizi di elettrodotto (linea in cavo interrato, con quattro terre di cavi), di larghezza pari a 4 m - parte del percorso che va dalla Cabina generale MT (interna all'area d'impianto) fino alla Stazione di trasformazione MT/AT -
32	95	88		ASCOLI SATRIANO (FG)	DEMANIO PUBBLICO DELLA REGIONE PUGLIA con sede in BARI			(1) Proprieta' per 1000/1000	INCOLTO PROD	U	3 840		700		1,4	490		490,0	0,06	19,8		19,8	558,8	Costituzione Servizi di elettrodotto (linea in cavo interrato, con quattro terre di cavi), di larghezza pari a 4 m - parte del percorso che va dalla Cabina generale MT (interna all'area d'impianto) fino alla Stazione di trasformazione MT/AT -	
33	99	25		ASCOLI SATRIANO (FG)	DEMANIO PUBBLICO DELLA REGIONE PUGLIA con sede in BARI			(1) Proprieta' per 1000/1000	INCOLTO PROD	U	23 237		9268		1,4	6487,6		6487,6	0,06	262,6		262,6	7399,0	Costituzione Servizi di elettrodotto (linea in cavo interrato, con quattro terre di cavi), di larghezza pari a 4 m - parte del percorso che va dalla Cabina generale MT (interna all'area d'impianto) fino alla Stazione di trasformazione MT/AT -	
34	94	9	(Regio tratturello Foggia-Ordona Lavello)	ASCOLI SATRIANO (FG)	DEMANIO PUBBLICO DELLA REGIONE PUGLIA con sede in BARI			(1) Proprieta' per 1000/1000	INCOLTO PROD	U	14 880		604		1,4	422,8		422,8	0,06	17,1		17,1	482,2	Costituzione Servizi di elettrodotto (linea in cavo interrato, con quattro terre di cavi), di larghezza pari a 4 m - parte del percorso che va dalla Cabina generale MT (interna all'area d'impianto) fino alla Stazione di trasformazione MT/AT -	
35	94	60		ASCOLI SATRIANO (FG)	TUCCI MARIA TERESA	CANDELA (FG)	29/06/1961	(1) Proprieta' per 1000/1000	SEMINATIVO SEMIN IRRIG	2 U	32364 10114		2772	3600	2,3	3187,8	5100,48	8288,3	1,68	2332,6	4847,0	7179,7	16296,8	Costituzione Servizi di elettrodotto (linea in cavo interrato, con quattro terre di cavi), di larghezza pari a 4 m - parte del percorso che va dalla Cabina generale MT (interna all'area d'impianto) fino alla Stazione di trasformazione MT/AT - e Costituzione di servizi di passaggio	
36	94	155		ASCOLI SATRIANO (FG)	TUCCI MARIA TERESA	CANDELA (FG)	29/06/1961	(1) Proprieta' per 1000/1000	SEMINATIVO	2	10 723		720	900	1,4	504	806,4	1310,4	1,00	360,0	720,0	1080,0	2521,4	Costituzione Servizi di elettrodotto (linea in cavo interrato, con quattro terre di cavi), di larghezza pari a 4 m - parte del percorso che va dalla Cabina generale MT (interna all'area d'impianto) fino alla Stazione di trasformazione MT/AT + Costituzione Servizi di elettrodotto (linea in cavo interrato AT), di larghezza pari a 5 m - parte del percorso AT che va dalla Stazione di trasformazione MT/AT alla Stazione di Terna - + costituzione di servizi di passaggio	
	94	154		ASCOLI SATRIANO (FG)	TUCCI MARIA TERESA	CANDELA (FG)	29/06/1961	(1) Proprieta' per 1000/1000	SEMINATIVO	2	6 799		193	1190	1,4	135,1	216,16	351,3	1,00	96,5	952,0	1048,5	1434,9	Costituzione Servizi di elettrodotto (linea in cavo interrato, con quattro terre di cavi), di larghezza pari a 4 m - parte del percorso che va dalla Cabina generale MT (interna all'area d'impianto) fino alla Stazione di trasformazione MT/AT - + Costituzione Servizi di elettrodotto (linea in cavo interrato AT), di larghezza pari a 5 m - parte del percorso AT che va dalla Stazione di trasformazione MT/AT alla Stazione di Terna - + Costituzione di servizi di passaggio	
												2160			1,4				1,00				/	Area per la Sottostazione di trasformazione AT/MT e gli elementi a servizio della stessa. Fare riferimento al contratto di acquisto	

**Piano Particolare di Esproprio Centrale Fotovoltaica Cerignola (FG) - Limes 23 - LOCALITA' CONTRADA CAFORA
OPERE DI CONNESSIONE DA CABINA GENERALE MT A STAZIONE DI TRASFORMAZIONE SSU MT/AT**

N° Ord.	Fg	P.III	Sub	Comune	Ditta catastale				Natura del Terreno	Classe	Tot. Superficie catastale (mq) opp. (ml)	Esproprio Diritto di proprietà OPP. Area oggetto di contratto preliminare di diritto di superficie	Costituzione Servitù di elettrodotto interrato [mq, se non diversamente specificato]	Costituzione Servitù di passaggio	Indicazione dell'indennità di esproprio mediante i Valori di Mercato				Indicazione dell'indennità di esproprio mediante i Valori Agricoli Medi				Importo indennità	NOTE	
					Cognome e Nome	Città di nascita	Data di Nascita	Titolo							Indennità unitaria Valore di mercato o da contratto	Indennità di Servitù di Elettrodotto interrato	Indennità di Servitù di Passaggio	Indennità offerta (art. 40 e 44 del D.P.R. n° 327/2001)	Indennità unitaria Valore Agricolo Medio [€/mq]	Indennità di Servitù di Elettrodotto interrato	Indennità di Servitù di Passaggio	Indennità offerta (art. 40 e 44 del D.P.R. n° 327/2001) o da contratto			Indennità complessiva comprensiva delle maggiorazioni di cui all'art. 37 comma 2 e comma 9 del D.P.R. 327/2001 o valore/stima da contratto
37	94	143		ASCOLI SATRIANO (FG)	TUCCI Michele	FOGGIA	10/03/1966	(1) Proprietà per 1/1	SEMINATIVO	2	25 543	280	670		1,4	469	750,4	1219,4	1,00	335,0		335,0	1676,3	Costituzione Servitù di elettrodotto (linea in cavo interrato AT), di larghezza pari a 5 m - parte del percorso AT che va dalla Stazione di trasformazione MT/AT alla Stazione di Terna - + Costituzione di servitù di passaggio	
	94	5		ASCOLI SATRIANO (FG)	AUTIELLO EVELINA AUTIELLO LUIGI SCAFARELLI VANDA	NAPOLI NAPOLI NAPOLI	27/07/1966 29/07/1969 11/10/1940	Nuda proprietà per 1/2 Nuda proprietà per 1/2 Usufrutto per 1/1	SEMINATIVO	2	259 160		555		1,4	388,5	621,6	1010,1	1,00	277,5		277,5	1388,6	Costituzione Servitù di elettrodotto (linea in cavo interrato AT), di larghezza pari a 5 m - parte del percorso AT che va dalla Stazione di trasformazione MT/AT alla Stazione di Terna -	
39	94	120		ASCOLI SATRIANO (FG)	ENTE URBANO (Al catasto fabbricati, intestato a: T.E.R.NA. RETE ELETTRICA NAZIONALE S.P.A con sede in ROMA (RM))			(1) Proprietà per 1/1			18 285		75										/	Costituzione Servitù di elettrodotto (linea in cavo interrato AT), di larghezza pari a 5 m - parte del percorso AT che va dalla Stazione di trasformazione MT/AT alla Stazione di Terna - nell' Area stazione di smistamento "Valle"	
																								65062,1	---> Totale

*N.B. Non sono incluse nel computo le aree di impianto oggetto di contratto preliminare di diritto di superficie e l'area per la Sottostazione di trasformazione AT/MT, oggetto di contratto di acquisto.



Direzione Provinciale di Foggia
Ufficio Provinciale - Territorio
Servizi Catastali

Data: 17/07/2019 - Ora: 11.25.19 Fine
Visura n.: T109777 Pag: 1

Visura per immobile

Situazione degli atti informatizzati al 17/07/2019

Dati della richiesta	Comune di CERIGNOLA (Codice: C514)
Catasto Terreni	Provincia di FOGGIA Foglio: 401 Particella: 2

Immobile

N.	DATI IDENTIFICATIVI			DATI CLASSAMENTO				DATI DERIVANTI DA			
	Foglio	Particella	Sub	Porz.	Qualità Classe	Superficie(m ²) ha are ca	Deduz		Dominicale	Reddito	Agrario
1	401	2		-	ORTO U	51 22 34		Euro 7.407,31	Euro 3.439,11		Tabella di variazione del 21/12/2009 protocollo n. FG0412196 in atti dal 21/12/2009 TRASMISSIONE DATI AGEA AI SENSI DEL DL 3.10.2006 N.262 (n. 12199.1/2009)
Notifica											
Annotazioni		di studio: VARIAZIONE CULTURALE ESEGUITA AI SENSI DEL DL 3.10.2006 N. 262, CONVERTITO CON MODIFICAZIONI NELLA LEGGE 24.11.2006 N. 286 E SUCCESSIVE MODIFICAZIONI (ANNO 2009) - CLASSAMENTO PER PARIFICAZIONE CON LA QUALITA' 29 - VIGNETO , CLASSE 01									

INTESTATO

N.	DATI ANAGRAFICI		CODICE FISCALE	DIRITTI E ONERI REALI
1	DENTE Anna Pia nata a CERIGNOLA il 07/01/1957		DNTNPN57A47C514T	(1) Proprietà per 1000/1000
DATI DERIVANTI DA		ISTRUMENTO (ATTO PUBBLICO) del 25/10/1995 Voltura in atti dal 19/04/1997 Repertorio n.: 71678 Rogante: CARBONE S. Registrazione: UR Sede: CERIGNOLA n: 1645 del 14/11/1996 (n. 8570.1/1996)		

Unità immobiliari n. 1

Tributi erariali: Euro 0,90

Visura telematica



Direzione Provinciale di Foggia
Ufficio Provinciale - Territorio
Servizi Catastali

Data: 17/07/2019 - Ora: 11.27.28 Fine
Visura n.: T111160 Pag: 1

Visura per immobile

Situazione degli atti informatizzati al 17/07/2019

Dati della richiesta	Comune di CERIGNOLA (Codice: C514)
	Provincia di FOGGIA
Catasto Terreni	Foglio: 401 Particella: 3

Immobile

N.	DATI IDENTIFICATIVI			DATI CLASSAMENTO				DATI DERIVANTI DA			
	Foglio	Particella	Sub	Porz.	Qualità Classe	Superficie(m ²) ha are ca	Deduz		Reddito		
1	401	3		-	VIGNETO 1	20 50 25		<table style="width: 100%; border-collapse: collapse;"> <tr> <td style="width: 50%;">Dominicale Euro 2.964,82 L. 5.740.700</td> <td style="width: 50%;">Agrario Euro 1.376,53 L. 2.665.325</td> </tr> </table>	Dominicale Euro 2.964,82 L. 5.740.700	Agrario Euro 1.376,53 L. 2.665.325	VERIFICA STRAORDINARIA del 06/12/2000 protocollo n. 88034 in atti dal 21/03/2001 TAB 29/2001 (n. 238.2/2000)
Dominicale Euro 2.964,82 L. 5.740.700	Agrario Euro 1.376,53 L. 2.665.325										
Notifica Annotazioni diviso nei nn. 3 - 26 - 27											

INTESTATO

N.	DATI ANAGRAFICI	CODICE FISCALE	DIRITTI ONERI REALI
1	DENTE Anna Pia nata a CERIGNOLA il 07/01/1957	DNTNPN57A47C514T	(1) Proprieta` per 1000/1000
DATI DERIVANTI DA			
ISTRUMENTO (ATTO PUBBLICO) del 25/10/1995 Voltura in atti dal 19/04/1997 Repertorio n.: 71678 Rogante: CARBONE S. Registrazione: UR Sede: CERIGNOLA n.: 1645 del 14/11/1996 (n. 8570.1/1996)		UR Sede: CERIGNOLA n.: 1645 del	

Unità immobiliari n. 1

Tributi erariali: Euro 0,90

Visura telematica



Direzione Provinciale di Foggia
Ufficio Provinciale - Territorio
Servizi Catastali

Data: 17/07/2019 - Ora: 11.28.16 Fine
Visura n.: T111725 Pag: 1

Visura per immobile

Situazione degli atti informatizzati al 17/07/2019

Dati della richiesta	Comune di CERIGNOLA (Codice: C514)
Catasto Terreni	Provincia di FOGGIA Foglio: 401 Particella: 5

Immobile

N.	DATI IDENTIFICATIVI			DATI CLASSAMENTO				DATI DERIVANTI DA		
	Foglio	Particella	Sub	Porz.	Qualità Classe	Superficie(m ²) ha are ca	Deduz		Reddito	
1	401	5		-	VIGNETO IRR U	13 55 36		Dominicale Euro 3.149,93	Agrario Euro 1.399,97	Tabella di variazione del 03/04/2012 protocollo n. FG0087276 in atti dal 03/04/2012 ACCORPAMENTO DI PORZIONI DI P. LLA SU DICHIARAZIONI DI PARTE PER REDAZIONE DI ATTO DI AGGIORNAMENTO (n. 84714.1/2012)
Notifica				Partita						
Annotazioni										
di stadio: classamento per parificazione con la qualità 18 - orto irrig , classe 02										

INTESTATO

N.	DATI ANAGRAFICI		CODICE FISCALE	DIRITTI E ONERI REALI
1	DENTE Anna Pia nata a CERIGNOLA il 07/01/1957		DNTNNP57A47C514T	(1) Proprieta per 1000/1000
DATI DERIVANTI DA				
ISTRUMENTO (ATTO PUBBLICO) del 25/10/1995 Voltura in atti dal 19/04/1997 Repertorio n.: 71678 Rogante: CARBONE S. Registrazione: UR Sede: CERIGNOLA n: 1645 del 14/11/1996 (n. 8570.1/1996)				

Unità immobiliari n. 1

Tributi erariali: Euro 0,90

Visura telematica



Direzione Provinciale di Foggia
Ufficio Provinciale - Territorio
Servizi Catastali

Data: 17/07/2019 - Ora: 11.29.00 Fine
Visura n.: T112242 Pag: 1

Visura per immobile

Situazione degli atti informatizzati al 17/07/2019

Dati della richiesta	Comune di CERIGNOLA (Codice: C514)
Catasto Terreni	Provincia di FOGGIA Foglio: 401 Particella: 8

Immobile

N.	DATI IDENTIFICATIVI			DATI CLASSAMENTO				DATI DERIVANTI DA		
	Foglio	Particella	Sub	Porz	Qualità Classe	Superficie(m²) ha are ca	Deduz		Reddito	
1	401	8		-	VIGNETO 2	1 35 61		Dominicale Euro 112,06 L., 216.976	Agrario Euro 63,03 L., 122.049	VARIAZIONE D'UFFICIO del 02/03/1999 protocollo n. 69796 in atti dal 31/08/2000 (n. 14.1/1999)
Notifica										

INTESTATO

N.	DATI ANAGRAFICI	CODICE FISCALE	DIRITTI ONERI REALI
1	DENTE Anna Pia nata a CERIGNOLA il 07/01/1957	DNTNNP57A47C514T	(1) Proprietà per 1000/1000
DATI DERIVANTI DA			
ISTRUMENTO (ATTO PUBBLICO) del 25/10/1995 Voltura in atti dal 19/04/1997 Repertorio n.: 71678 Rogante: CARBONE S. Registrazione: UR Sede: CERIGNOLA n: 1645 del 14/11/1996 (n. 8570.1/1996)			

Unità immobiliari n. 1

Tributi erariali: Euro 0,90

Visura telematica



Direzione Provinciale di Foggia
Ufficio Provinciale - Territorio
Servizi Catastali

Data: 17/07/2019 - Ora: 11.43.50 Fine
Visura n.: T122232 Pag: 1

Visura per immobile

Situazione degli atti informatizzati al 17/07/2019

Dati della richiesta	Comune di CERIGNOLA (Codice: C514)
Catasto Terreni	Provincia di FOGGIA Foglio: 401 Particella: 23

Immobile

N.	DATI IDENTIFICATIVI			DATI CLASSAMENTO				DATI DERIVANTI DA		
	Foglio	Particella	Sub	Porz	Qualità Classe	Superficie(m ²) ha are ca	Deduz		Reddito	
1	401	23		-	SEMINATIVO 3	20 00		Dominicale Euro 7,23 L. 14.000	Agrario Euro 4,65 L. 9.000	VARIAZIONE D'UFFICIO del 22/06/1998 in atti dal 22/06/1998 VRO 97 (n. 25.18/1998)
Notifica				Partita		125706				

INTESTATO

N.	DATI ANAGRAFICI		CODICE FISCALE	DIRITTI ONERI REALI
1	DENTE Anna Pia nata a CERIGNOLA il 07/01/1957		DNTNNP57A47C514T	(1) Proprietà per 1000/1000
DATI DERIVANTI DA				
ISTRUMENTO (ATTO PUBBLICO) del 25/10/1995 Voltura in atti dal 19/04/1997 Repertorio n.: 71678 Rogante: CARBONE S. Registrazione: UR Sede: CERIGNOLA n: 1645 del 14/11/1996 (n. 8570.1/1996)				

Unità immobiliari n. 1

Tributi erariali: Euro 0,90

Visura telematica



Direzione Provinciale di Foggia
Ufficio Provinciale - Territorio
Servizi Catastali

Data: 17/07/2019 - Ora: 11.32.32 Fine
Visura n.: T114624 Pag: 1

Visura per immobile

Situazione degli atti informatizzati al 17/07/2019

Dati della richiesta	Comune di CERIGNOLA (Codice: C514)
Catasto Terreni	Provincia di FOGGIA Foglio: 402 Particella: 2

Immobile

N.	DATI IDENTIFICATIVI		DATI CLASSAMENTO				DATI DERIVANTI DA				
	Foglio	Particella	Sub	Porz.	Qualità Classe	Superficie(m²) ha are ca		Deduz	Dominicale	Reddito	Agrario
1	402	2		-	SEMIN IRRIG U	7 01 62		Euro 579,77		Euro 326,12	Tabella di variazione del 14/12/2011 protocollo n. FG0364299 in atti dal 14/12/2011 TRASMISSIONE DATI AGEA AI SENSI DEL DL 3.10.2006 N.262 (n. 21020.1/2011)
Notifica				Parita							
Annotazioni											
di studio: VARIAZIONE CULTURALE ESEGUITA AI SENSI DEL DL 3.10.2006 N. 262, CONVERTITO CON MODIFICAZIONI NELLA LEGGE 24.11.2006 N. 286 E SUCCESSIVE MODIFICAZIONI (ANNO 2011) - CLASSAMENTO PER PARIFICAZIONE CON LA QUALITA' 29 - VIGNETO , CLASSE 02											

INTESTATO

N.	DATI ANAGRAFICI		CODICE FISCALE		DIRITTI E ONERI REALI	
1	DENITE Anna Pia nata a CERIGNOLA il 07/01/1957		DNTNNP57A47C514T		(1) Proprietà per 1000/1000	
DATI DERIVANTI DA						
ISTRUMENTO (ATTO PUBBLICO) del 25/10/1995 Voltura in atti dal 19/04/1997 Repertorio n.: 71678 Rogante: CARBONE S. Registrazione: UR Sede: CERIGNOLA n: 1645 del 14/11/1996 (n. 8570.1/1996)						

Unità immobiliari n. 1

Tributi erariali: Euro 0,90

Visura telematica



Direzione Provinciale di Foggia
Ufficio Provinciale - Territorio
Servizi Catastali

Data: 17/07/2019 - Ora: 11.33.05 Fine
Visura n.: T114996 Pag: 1

Visura per immobile

Situazione degli atti informatizzati al 17/07/2019

Dati della richiesta	Comune di CERIGNOLA (Codice: C514)
	Provincia di FOGGIA
Catasto Terreni	Foglio: 402 Particella: 17

Immobile

N.	DATI IDENTIFICATIVI			DATI CLASSAMENTO				DATI DERIVANTI DA			
	Foglio	Particella	Sub	Porz	Qualità Classe	Superficie(m²) ha are ca	Deduz		Reddito		
1	402	17		-	SEMINATIVO 3	11 46 80		<table style="width: 100%; border-collapse: collapse;"> <tr> <td style="width: 50%;">Dominicale Euro 414,59 L., 802.760</td> <td style="width: 50%;">Agrario Euro 266,52 L., 516.060</td> </tr> </table>	Dominicale Euro 414,59 L., 802.760	Agrario Euro 266,52 L., 516.060	Impianto meccanografico del 23/03/1978
Dominicale Euro 414,59 L., 802.760	Agrario Euro 266,52 L., 516.060										
Notifica				Partita		17998					

INTESTATO

N.	DATI ANAGRAFICI		CODICE FISCALE	DIRITTI ONERI REALI
1	DENTE Anna Pia nata a CERIGNOLA il 07/01/1957		DNTNNP57A47C514T	(1) Proprietà per 1000/1000
DATI DERIVANTI DA				
ISTRUMENTO (ATTO PUBBLICO) del 25/10/1995 Voltura in atti dal 19/04/1997 Repertorio n.: 71678 Rogante: CARBONE S. Registrazione: UR Sede: CERIGNOLA n: 1645 del 14/11/1996 (n. 8570.1/1996)				

Unità immobiliari n. 1

Tributi erariali: Euro 0,90

Visura telematica



Direzione Provinciale di Foggia
Ufficio Provinciale - Territorio
Servizi Catastali

Data: 13/01/2021 - Ora: 11.01.25 Fine
Visura n.: T104414 Pag: 1

Visura per immobile

Situazione degli atti informatizzati al 13/01/2021

Dati della richiesta	Comune di ASCOLI SATRIANO (Codice: A463)
Catasto Terreni	Provincia di FOGGIA Foglio: 94 Particella: 9

Immobile

N.	DATI IDENTIFICATIVI			DATI CLASSAMENTO				DATI DERIVANTI DA			
	Foglio	Particella	Sub	Porz	Qualità Classe	Superficie(m ²) ha are ca	Deduz		Reddito		
1	94	9		-	INCOLT PROD	1 48 80		<table style="width: 100%; border-collapse: collapse;"> <tr> <td style="width: 50%;">Dominicale Euro 1,54 L. 2.976</td> <td style="width: 50%;">Agrario Euro 2,31 L. 4.464</td> </tr> </table>	Dominicale Euro 1,54 L. 2.976	Agrario Euro 2,31 L. 4.464	Impianto meccanografico del 05/02/1976
Dominicale Euro 1,54 L. 2.976	Agrario Euro 2,31 L. 4.464										
Notifica				Partita		402					

INTESTATO

N.	DATI ANAGRAFICI	CODICE FISCALE	DIRITTI ONERI REALI
1	DEMANIO PUBBLICO DELLA REGIONE PUGLIA con sede in BARI	80017210727*	(1) Proprietà per 1000/1000

DATI DERIVANTI DA DECRETO (DISPOSIZIONI DELLE AUTORITA') del 09/06/1980 Voltura in atti dal 29/12/1981 Repertorio n.: 67 Rogante: REGIONE PUGLIA Sede: BARI Registrazione: (n. 91381

Unità immobiliari n. 1

Tributi erariali: Euro 0,90

Visura telematica

* Codice Fiscale Validato in Anagrafe Tributaria



Direzione Provinciale di Foggia
Ufficio Provinciale - Territorio
Servizi Catastali

Data: 13/01/2021 - Ora: 11.35.26 Fine
Visura n.: T130202 Pag: 1

Visura per immobile

Situazione degli atti informatizzati al 13/01/2021

Dati della richiesta	Comune di ASCOLI SATRIANO (Codice: A463)
Catasto Terreni	Provincia di FOGGIA Foglio: 94 Particella: 60

Immobile

N.	DATI IDENTIFICATIVI		DATI CLASSAMENTO				DATI DERIVANTI DA		
	Foglio	Particella Sub	Porz.	Qualità Classe	Superficie(m ²) ha are ca	Deduz		Reddito	
1	94	60	AA	SEMINATIVO 2	3 23 64		Dominicale Euro 142,07	Agrario Euro 100,29	Tabella di variazione del 09/12/2010 protocollo n. FG0302077 in atti dal 09/12/2010 TRASMISSIONE DATI AGEA AI SENSI DEL DL 3.10.2006 N.262 (n. 9687.1/2010)
			AB	SEMIN IRRIG U	1 01 14		Euro 67,90	Euro 52,23	

Notifica

Annotazioni di stadio: VARIAZIONE CULTURALE ESEGUITA AI SENSI DEL DL 3.10.2006 N. 262, CONVERTITO CON MODIFICAZIONI NELLA LEGGE 24.11.2006 N. 286 E SUCCESSIVE MODIFICAZIONI (ANNO 2010) PORZIONE AB: CLASSAMENTO PER PARIFICAZIONE CON LA QUALITÀ 43 - ULIV VIGNET, CLASSE 01

INTESTATO

N.	DATI ANAGRAFICI		CODICE FISCALE	DIRITTI E ONERI REALI
1	TUCCI Maria Teresa nata a CANDELA il 29/06/1961		TCCMTR61H69B584Z*	(1) Proprieta' per 1000/1000
DATI DERIVANTI DA	DOMANDA (COMPRESSE LE DENUNZIE PER VARIAZIONI) del 17/02/1997 in atti dal 06/05/1999 Registrazione: n. 119 del 05/01/1999 (n. 95.1/1999)			

Unità immobiliari n. 1

Tributi erariali: Euro 0,90

Visura telematica

* Codice Fiscale Validato in Anagrafe Tributaria



Direzione Provinciale di Foggia
Ufficio Provinciale - Territorio
Servizi Catastali

Data: 13/01/2021 - Ora: 11.40.06 Fine
Visura n.: T133669 Pag: 1

Visura per immobile

Situazione degli atti informatizzati al 13/01/2021

Dati della richiesta	Comune di ASCOLI SATRIANO (Codice: A463)
	Provincia di FOGGIA
Catasto Terreni	Foglio: 94 Particella: 62

Immobile

N.	DATI IDENTIFICATIVI			DATI CLASSAMENTO				DATI DERIVANTI DA			
	Foglio	Particella	Sub	Porz	Qualità Classe	Superficie(m²) ha are ca	Deduz		Reddito		
1	94	62		-	SEMINATIVO 2	1 75 22		<table style="width: 100%; border-collapse: collapse;"> <tr> <td style="width: 50%;">Dominicale Euro 76,92</td> <td style="width: 50%;">Agrario Euro 54,30</td> </tr> </table>	Dominicale Euro 76,92	Agrario Euro 54,30	VARIAZIONE D'UFFICIO del 05/03/2007 protocollo n. FG0062701 in atti dal 05/03/2007 VARIAZ. CARTOG. (n. 59026.1/2007)
Dominicale Euro 76,92	Agrario Euro 54,30										
Notifica				Partita							

INTESTATO

N.	DATI ANAGRAFICI	CODICE FISCALE	DIRITTI E ONERI REALI
1	TUCCI Maria Teresa nata a CANDELA il 29/06/1961	TCCMTR61H69B584Z*	(1) Proprietà per 1000/1000
DATI DERIVANTI DA		DOMANDA (COMPRESSE LE DENUNZIE PER VARIAZIONI) del 17/02/1997 in atti dal 06/05/1999 Registrazione: n. 119 del 05/01/1999 (n. 95.1/1999)	

Unità immobiliari n. 1

Tributi erariali: Euro 0,90

Visura telematica

* Codice Fiscale Validato in Anagrafe Tributaria



Direzione Provinciale di Foggia
Ufficio Provinciale - Territorio
Servizi Catastali

Visura per immobile

Situazione degli atti informatizzati al 13/01/2021

Data: 13/01/2021 - Ora: 11.42.39 Fine
Visura n.: T135481 Pag: 1

Dati della richiesta	Comune di ASCOLI SATRIANO (Codice: A463)		
	Provincia di FOGGIA		
Catasto Terreni	Foglio: 94 Particella: 103		

Immobile

N.	DATI IDENTIFICATIVI		DATI CLASSAMENTO				DATI DERIVANTI DA	
	Foglio	Particella Sub	Porz.	Qualità Classe	Superficie(m ²) ha are ca	Deduz		Reddito
1	94	103	-	SEMIN IRRIG U	01 47		Dominicale Euro 0,99	Agrario Euro 0,76
Notifica				Partita				

INTESTATO

N.	DATI ANAGRAFICI		CODICE FISCALE		DIRITTI E ONERI REALI
1	DAUNIA ASCOLI S.P.A. con sede in ROVERETO		03661390710*		(1) Proprietà per 1/1
DATI DERIVANTI DA	ISTRUMENTO (ATTO PUBBLICO) del 29/05/2015 Nota presentata con Modello Unico in atti dal 10/06/2015 Repertorio n.: 17430 Rogante: SIMONETTI PAOLO Sede: CERIGNOLA				
	Registrazione: Sede: TRASFORMAZIONE DI SOCIETA' (n. 7939.1/2015)				

Unità immobiliari n. 1

Tributi erariali: Euro 0,90

Visura telematica

* Codice Fiscale Validato in Anagrafe Tributaria



Direzione Provinciale di Foggia
Ufficio Provinciale - Territorio
Servizi Catastali

Data: 13/01/2021 - Ora: 11.43.56 Fine
Visura n.: T136414 Pag: 1

Visura per immobile

Situazione degli atti informatizzati al 13/01/2021

Dati della richiesta	Comune di ASCOLI SATRIANO (Codice: A463)
	Provincia di FOGGIA
Catasto Terreni	Foglio: 94 Particella: 120

Area di enti urbani e promiscui

N.	DATI IDENTIFICATIVI			DATI CLASSAMENTO				DATI DERIVANTI DA	
	Foglio	Particella	Sub	Porz	Qualità Classe	Superficie(m²) ha are ca	Deduz		Reddito
1	94	120		-	ENTE URBANO	1 82 85		Dominicale	Tipo mappale del 06/03/2015 protocollo n. FG0057285 in atti dal 06/03/2015 presentato il 06/03/2015 PER NUOVA COSTRUZIONE (n. 57285.1/2015)
								Agrario	
Notifica				Partita		1			

Mappali Fabbricati Correlati
Codice Comune A463 - Sezione - SezUrb - Foglio 94 - Particella 120

Unità immobiliari n. 1

Tributi erariali: Euro 0,90

Visura telematica

Catasto terreni
Visura attuale per immobile
Situazione degli atti informatizzati al 19/11/2021



Immobile di catasto terreni



Causali di aggiornamento ed annotazioni

Informazioni riportate negli atti del catasto al 19/11/2021

Dati identificativi: Comune di ASCOLI SATRIANO (A463) (FG)

Foglio 94 Particella 155

Classamento:

Redditi: dominicale Euro 47,07

agrario Euro 33,23

Particella con qualità: SEMINATIVO di classe 2

Superficie: 10.723 m²

Ultimo atto di aggiornamento: FRAZIONAMENTO del 27/08/2021 Pratica n. FG0088568 in atti dal 27/08/2021 presentato il 27/08/2021 (n. 88568.1/2021)

> **Dati identificativi**

Comune di ASCOLI SATRIANO (A463) (FG)

Foglio 94 Particella 155

FRAZIONAMENTO del 27/08/2021 Pratica n. FG0088568 in atti dal 27/08/2021 presentato il 27/08/2021 (n. 88568.1/2021)

> **Dati di classamento**

Redditi: dominicale Euro 47,07

agrario Euro 33,23

Particella con qualità: SEMINATIVO di classe 2

Superficie: 10.723 m²

FRAZIONAMENTO del 27/08/2021 Pratica n. FG0088568 in atti dal 27/08/2021 presentato il 27/08/2021 (n. 88568.1/2021)

> **Intestazione attuale dell'immobile - totale intestati: 1**

> **1. TUCCI MARIA TERESA
(CF TCCMTR61H69B584Z)**

nata a CANDELA (FG) il 29/06/1961

Diritto di: Proprieta' per 1000/1000 (deriva dall'atto 1)

1. Atto del 20/07/1996 Pubblico ufficiale FRATTAROLO Sede FOGGIA (FG) Repertorio n. 59056 - Voltura n. 6201.1/1996 in atti dal 17/03/1997

Nel documento sono indicati gli identificativi catastali dell'immobile originario dell'attuale

ASCOLI SATRIANO (FG) (A463)

Foglio 94 Particella 62



Direzione Provinciale di Foggia
Ufficio Provinciale - Territorio
Servizi Catastali

Data: **19/11/2021**
Ora: **10:43:16**
Numero Pratica: **T105682/2021**
Pag: **2 - Fine**

Visura telematica

Tributi speciali: Euro 0,90

Catasto terreni
Visura attuale per immobile
Situazione degli atti informatizzati al 19/11/2021



Immobile di catasto terreni



Causali di aggiornamento ed annotazioni

Informazioni riportate negli atti del catasto al 19/11/2021

Dati identificativi: Comune di ASCOLI SATRIANO (A463) (FG)

Foglio 94 Particella 154

Classamento:

Redditi: dominicale Euro 29,85

agrario Euro 21,07

Particella con qualità: SEMINATIVO di classe 2

Superficie: 6.799 m²

Ultimo atto di aggiornamento: FRAZIONAMENTO del 27/08/2021 Pratica n. FG0088568 in atti dal 27/08/2021 presentato il 27/08/2021 (n. 88568.1/2021)

> **Dati identificativi**

Comune di ASCOLI SATRIANO (A463) (FG)

Foglio 94 Particella 154

FRAZIONAMENTO del 27/08/2021 Pratica n. FG0088568 in atti dal 27/08/2021 presentato il 27/08/2021 (n. 88568.1/2021)

> **Dati di classamento**

Redditi: dominicale Euro 29,85

agrario Euro 21,07

Particella con qualità: SEMINATIVO di classe 2

Superficie: 6.799 m²

FRAZIONAMENTO del 27/08/2021 Pratica n. FG0088568 in atti dal 27/08/2021 presentato il 27/08/2021 (n. 88568.1/2021)

> **Intestazione attuale dell'immobile - totale intestati: 1**

> **1. TUCCI MARIA TERESA
(CF TCCMTR61H69B584Z)**

nata a CANDELA (FG) il 29/06/1961

Diritto di: Proprieta' per 1000/1000 (deriva dall'atto 1)

1. FRAZIONAMENTO del 27/08/2021 Pratica n. FG0088568 in atti dal 27/08/2021 presentato il 27/08/2021 (n. 88568.1/2021)



Direzione Provinciale di Foggia
Ufficio Provinciale - Territorio
Servizi Catastali

Data: **19/11/2021**
Ora: **10:53:41**
Numero Pratica: **T114168/2021**
Pag: **2 - Fine**

Tributi speciali: Euro 0,90

Catasto terreni
Visura attuale per immobile
Situazione degli atti informatizzati al 19/11/2021



Immobile di catasto terreni



Causali di aggiornamento ed annotazioni

Informazioni riportate negli atti del catasto al 19/11/2021

Dati identificativi: Comune di ASCOLI SATRIANO (A463) (FG)

Foglio 94 Particella 5

Classamento:

Redditi: dominicale Euro 1.137,68 Lire 2.202.860

agrario Euro 803,07 Lire 1.554.960

Particella con qualità: SEMINATIVO di classe 2

Superficie: 259.160 m²

Ultimo atto di aggiornamento: Impianto meccanografico del 05/02/1976

> **Dati identificativi**

Comune di ASCOLI SATRIANO (A463) (FG)

Foglio 94 Particella 5

Partita: 6077

Impianto meccanografico del 05/02/1976

> **Dati di classamento**

Redditi: dominicale Euro 1.137,68 Lire 2.202.860

agrario Euro 803,07 Lire 1.554.960

Particella con qualità: SEMINATIVO di classe 2

Superficie: 259.160 m²

Impianto meccanografico del 05/02/1976

> **Intestazione attuale dell'immobile - totale intestati: 3**

> **1. AUTIELLO EVELINA
(CF TLLVLN66L67F839H)**

nata a NAPOLI (NA) il 27/07/1966
Diritto di: Nuda proprieta' per 1/2 (deriva dall'atto
1)

1. SUCCESSIONE TESTAMENTARIA di AUTIELLO
GENNARO del 20/05/2019 Sede PERUGIA (PG)
Registrazione Volume 88888 n. 198326 registrato in
data 29/06/2020 - Trascrizione n. 9796.1/2020 Reparto
PI di FOGGIA in atti dal 24/07/2020

> **2. AUTIELLO LUIGI
(CF TLLLGU69L29F839S)**

nato a NAPOLI (NA) il 29/07/1969
Diritto di: Nuda proprieta' per 1/2 (deriva dall'atto
1)

> **3. SCAFARELLI VANDA
(CF SCFVND40R51F839L)**

nata a NAPOLI (NA) il 11/10/1940
Diritto di: Usufrutto per 1/1 (deriva dall'atto 1)

Visura telematica

Tributi speciali: Euro 0,90



Direzione Provinciale di Foggia
Ufficio Provinciale - Territorio
Servizi Catastali

Data: 13/01/2021 - Ora: 11.50.00 Fine
Visura n.: T141071 Pag: 1

Visura per immobile

Situazione degli atti informatizzati al 13/01/2021

Dati della richiesta	Comune di ASCOLI SATRIANO (Codice: A463)
Catasto Terreni	Provincia di FOGGIA Foglio: 95 Particella: 88

Immobile

N.	DATI IDENTIFICATIVI			DATI CLASSAMENTO				DATI DERIVANTI DA		
	Foglio	Particella	Sub	Porz	Qualità Classe	Superficie(m²) ha are ca	Deduz		Reddito	
1	95	88		-	INCOLT PROD	38 40		Dominicale Euro 0,40 L. 768	Agrario Euro 0,59 L. 1.152	Impianto meccanografico del 05/02/1976
Notifica				Partita		402				

INTESTATO

N.	DATI ANAGRAFICI		CODICE FISCALE
1	DEMANIO PUBBLICO DELLA REGIONE PUGLIA con sede in BARI		80017210727*

DATI DERIVANTI DA DECRETO (DISPOSIZIONI DELLE AUTORITA') del 09/06/1980 Voltura in atti dal 29/12/1981 Repertorio n.: 67 Rogante: REGIONE PUGLIA Sede: BARI Registrazione: (n. 91381

Unità immobiliari n. 1

Tributi erariali: Euro 0,90

Visura telematica

* Codice Fiscale Validato in Anagrafe Tributaria



Direzione Provinciale di Foggia
Ufficio Provinciale - Territorio
Servizi Catastali

Data: 13/01/2021 - Ora: 11.48.24 Fine
Visura n.: T139829 Pag: 1

Visura per immobile

Situazione degli atti informatizzati al 13/01/2021

Dati della richiesta	Comune di ASCOLI SATRIANO (Codice: A463)
	Provincia di FOGGIA
Catasto Terreni	Foglio: 99 Particella: 25

Immobile

N.	DATI IDENTIFICATIVI			DATI CLASSAMENTO				DATI DERIVANTI DA		
	Foglio	Particella	Sub	Porz	Qualità Classe	Superficie(m²) ha are ca	Deduz		Reddito	
1	99	25		-	INCOLT PROD	2 32 37		Dominicale Euro 2,40 L. 4.647	Agrario Euro 3,60 L. 6.971	Impianto meccanografico del 05/02/1976
Notifica				Partita		402				

INTESTATO

N.	DATI ANAGRAFICI	CODICE FISCALE	DIRITTI ONERI REALI
1	DEMANIO PUBBLICO DELLA REGIONE PUGLIA con sede in BARI	80017210727*	(1) Proprietà per 1000/1000

DATI DERIVANTI DA DECRETO (DISPOSIZIONI DELLE AUTORITA') del 09/06/1980 Voltura in atti dal 29/12/1981 Repertorio n.: 67 Rogante: REGIONE PUGLIA Sede: BARI Registrazione: (n. 91381

Unità immobiliari n. 1

Tributi erariali: Euro 0,90

Visura telematica

* Codice Fiscale Validato in Anagrafe Tributaria



Direzione Provinciale di Foggia
Ufficio Provinciale - Territorio
Servizi Catastali

Data: 22/01/2021 - Ora: 12.52.11 Fine
Visura n.: T196476 Pag: 1

Visura per immobile

Situazione degli atti informatizzati al 22/01/2021

Dati della richiesta	Comune di CERIGNOLA (Codice: C514)
Catasto Terreni	Provincia di FOGGIA
	Foglio: 353 Particella: 3

Immobile

N.	DATI IDENTIFICATIVI			DATI CLASSAMENTO				DATI DERIVANTI DA		
	Foglio	Particella	Sub	Porz.	Qualità Classe	Superficie(m ²) ha are ca	Deduz		Dominicale	Reddito
1	353	3		-	SEMINATIVO 2	1 30 90		Euro 64,22	Euro 37,18	Tabella di variazione del 20/12/2006 protocollo n. FG0268065 in atti dal 20/12/2006 VARIATO DI QUALITA' SU DICHIARAZIONE DI PARTE (n. 264605.1/2006)
Notifica				Partita						

INTESTATO

N.	DATI ANAGRAFICI	CODICE FISCALE	DIRITTI ONERI REALI
1	GASPARRI Annalisa nata a ROMA il 01/11/1937	GSPNLS37S41H501R*	(1) Proprieta' per 1/1 bene personale
DATI DERIVANTI DA		TESTAMENTO OLOGRAFO del 19/02/2010 protocollo n. FG0188835 Voltura in atti dal 29/07/2010 Repertorio n.: 1011 Rogante: ELIO BERGAMO Sede: ROMA Registrazione: UU Sede: ROMA n: 3187 del 22/02/2010 SUCCESSIONE TESTATA ZEZZA DEMETRIA (n. 13617.1/2010)	

Unità immobiliari n. 1

Tributi erariali: Euro 0,90

Visura telematica

* Codice Fiscale Validato in Anagrafe Tributaria



Direzione Provinciale di Foggia
Ufficio Provinciale - Territorio
Servizi Catastali

Data: 22/01/2021 - Ora: 12.50.59 Fine
Visura n.: T195773 Pag: 1

Visura per immobile

Situazione degli atti informatizzati al 22/01/2021

Dati della richiesta	Comune di CERIGNOLA (Codice: C514)
	Provincia di FOGGIA
Catasto Terreni	Foglio: 353 Particella: 22

Immobile

N.	DATI IDENTIFICATIVI			DATI CLASSAMENTO				DATI DERIVANTI DA		
	Foglio	Particella	Sub	Porz	Qualità Classe	Superficie(m ²) ha are ca	Deduz		Reddito	
1	353	22		-	PASCOLO 1	11 50		Dominicale Euro 2,38 L. 4.600	Agrario Euro 1,78 L. 3.450	Impianto meccanografico del 23/03/1978
Notifica				Partita		1609				

INTESTATO

N.	DATI ANAGRAFICI	CODICE FISCALE	DIRITTI ONERI REALI
1	DEMANIO PUBBLICO DELLO STATO PER LE OPERE DI BONIFICA con sede in FOGGIA	80193210582*	(1) Proprietà per 1000/1000

Unità immobiliari n. 1

Tributi erariali: Euro 0,90

Visura telematica

* Codice Fiscale Validato in Anagrafe Tributaria



Direzione Provinciale di Foggia
Ufficio Provinciale - Territorio
Servizi Catastali

Data: 22/01/2021 - Ora: 12.48.10 Fine
Visura n.: T193971 Pag: 1

Visura per immobile

Situazione degli atti informatizzati al 22/01/2021

Dati della richiesta	Comune di CERIGNOLA (Codice: C514)
Catasto Terreni	Provincia di FOGGIA Foglio: 354 Particella: 36

Immobile

N.	DATI IDENTIFICATIVI		DATI CLASSAMENTO				DATI DERIVANTI DA		
	Foglio	Particella Sub	Porz.	Qualità Classe	Superficie(m ²) ha are ca	Deduz		Dominicale	Reddito
1	354	36	AA	SEMINATIVO 2	6 87 00		Euro 337,07	Euro 195,14	Tabella di variazione del 09/03/2007 protocollo n. FG0099863 in atti dal 09/03/2007 TRASMISSIONE DATI AI SENSI DEL DECRETO 262 DEL 3 OTTOBRE 2006 (n. 26391.1/2007)
			AB	ULIVETO 2	37 00		Euro 20,06	Euro 11,47	

Notifica

passaggi intermedi da esaminare - variazione culturale ex d.l. n. 262/06 - qualità dichiarata o parificata a coltura presente nel quadro tariffario

INTESTATO

N.	DATI ANAGRAFICI	CODICE FISCALE	DIRITTI ONERI REALI
1	CROCE Vincenzo nato a STORNARELLA il 21/11/1965	CRCVCN65S211963M*	(1) Proprietà per 1000/1000

DATI DERIVANTI DA ISTRUMENTO (ATTO PUBBLICO) del 18/02/2000 Trascrizione in atti dal 29/02/2000 Repertorio n.: 38757 Rogante: MAZZEO ALBA Sede: FOGGIA Registrazione: (n. 2587.1/2000)

Unità immobiliari n. 1

Tributi erariali: Euro 0,90

Visura telematica

* Codice Fiscale Validato in Anagrafe Tributaria



Direzione Provinciale di Foggia
Ufficio Provinciale - Territorio
Servizi Catastali

Data: 22/01/2021 - Ora: 12.46.51 Fine
Visura n.: T193144 Pag: 1

Visura per immobile

Situazione degli atti informatizzati al 22/01/2021

Dati della richiesta	Comune di CERIGNOLA (Codice: C514)
	Provincia di FOGGIA
Catasto Terreni	Foglio: 354 Particella: 37

Immobile

N.	DATI IDENTIFICATIVI			DATI CLASSAMENTO				DATI DERIVANTI DA		
	Foglio	Particella	Sub	Porz.	Qualità Classe	Superficie(m ²) ha are ca	Deduz		Reddito	
1	354	37		-	SEMINATIVO 2	3 89 80		Dominicale Euro 191,25 L., 370.310	Agrario Euro 110,72 L., 214.390	Impianto meccanografico del 23/03/1978
Notifica										

INTESTATO

N.	DATI ANAGRAFICI	CODICE FISCALE	DIRITTI ONERI REALI
1	CROCE Vincenzo nato a STORNARELLA il 21/11/1965	CRCVCN65S211963M*	(1) Proprieta' per 1/1 in regime di separazione dei beni
DATI DERIVANTI DA			
ISTRUMENTO (ATTO PUBBLICO) del 11/09/2017 Nota presentata con Modello Unico in atti dal 15/09/2017 Repertorio n.: 8550 Rogante: CALICE ELENA Sede: ORTA NOVA			
Registrazione: Sede: COMPRAVENDITA (n. 14277.1/2017)			

Unità immobiliari n. 1

Tributi erariali: Euro 0,90

Visura telematica

* Codice Fiscale Validato in Anagrafe Tributaria



Direzione Provinciale di Foggia
Ufficio Provinciale - Territorio
Servizi Catastali

Data: 22/01/2021 - Ora: 12.43.47 Fine
Visura n.: T191247 Pag: 1

Visura per immobile

Situazione degli atti informatizzati al 22/01/2021

Dati della richiesta	Comune di CERIGNOLA (Codice: C514)
	Provincia di FOGGIA
Catasto Terreni	Foglio: 354 Particella: 79

Immobile

N.	DATI IDENTIFICATIVI		DATI CLASSAMENTO				DATI DERIVANTI DA		
	Foglio	Particella Sub	Porz.	Qualità Classe	Superficie(m²) ha are ca	Deduz		Reddito	
1	354	79	AA	SEMIN IRRIG U	3 48 22		Dominicale Euro 287,74	Agrario Euro 161,86	Variazione del 15/05/2013 protocollo n. FG0318097 in atti dal 10/12/2013 TRASMISSIONE DATI AGE.AI SENSI DEL DL 3.10.2006 N.262 (n. 12494.1/2013)
			AB	SEMINATIVO 3	30 96		Euro 11,19	Euro 7,20	

Notifica

Riserve I Atti passaggi intermedi non esistenti

Annotazioni di studio: VARIAZIONE CULTURALE ESEGUITA AI SENSI DEL DL 3.10.2006 N. 262, CONVERTITO CON MODIFICAZIONI NELLA LEGGE 24.11.2006 N. 286 E SUCCESSIVE MODIFICAZIONI (ANNO 2013) PORZIONE AA: CLASSAMENTO PER PARIFICAZIONE CON LA QUALITA' 29 - VIGNETO , CLASSE 02

INTESTATO

N.	DATI ANAGRAFICI		CODICE FISCALE	DIRITTI E ONERI REALI
1	CIAMPOLILLO Pietro Antonio nato a SANT' AGATA DI PUGLIA il 24/09/1949		CMPPRN49P2411931*	(1) Proprieta' per 1000/1000
DATI DERIVANTI DA				
ISTRUMENTO (ATTO PUBBLICO) del 06/11/1990 Voltura in atti dal 29/05/1997 Repertorio n.: 79042 Rogante: SIGNORE; Sede: MANFREDONIA Registrazione: UR Sede: MANFREDONIA n: 1040 del 26/11/1990 (n. 385.1/1991)				

Unità immobiliari n. 1

Tributi erariali: Euro 0,90

Visura telematica

* Codice Fiscale Validato in Anagrafe Tributaria



Direzione Provinciale di Foggia
Ufficio Provinciale - Territorio
Servizi Catastali

Data: 22/01/2021 - Ora: 12.38.19 Fine
Visura n.: T187803 Pag: 1

Visura per immobile

Situazione degli atti informatizzati al 22/01/2021

Dati della richiesta	Comune di CERIGNOLA (Codice: C514)		
	Provincia di FOGGIA		
Catasto Terreni	Foglio: 354 Particella: 129		

Immobile

N.	DATI IDENTIFICATIVI		DATI CLASSAMENTO				DATI DERIVANTI DA		
	Foglio	Particella Sub	Porz.	Qualità Classe	Superficie(m ²) ha are ca	Deduz		Reddito	
1	354	129	AA	SEMINATIVO 3	05 13		Dominicale Euro 1,85	Agrario Euro 1,19	Tabella di variazione del 08/12/2012 protocollo n. FG0306050 in atti dal 08/12/2012 TRASMISSIONE DATI AGEA AI SENSI DEL DL 3.10.2006 N.262 (n. 7812.1/2012)
			AB	ULIVETO 2	1 18 55		Euro 64,29	Euro 36,74	
Notifica		Partita							
Annotazioni		di stadio: VARIAZIONE CULTURALE ESEGUITA AI SENSI DEL DL 3.10.2006 N. 262, CONVERTITO CON MODIFICAZIONI NELLA LEGGE 24.11.2006 N. 286 E SUCCESSIVE MODIFICAZIONI (ANNO 2012)							

INTESTATO

N.	DATI ANAGRAFICI		CODICE FISCALE		DIRITTI E ONERI REALI	
1	DEMANIO PUBBLICO DELLA REGIONE PUGLIA con sede in BARI		80017210727*		(1) Proprieta' per 1000/1000	
DATI DERIVANTI DA		ISTRUMENTO (ATTO PUBBLICO) del 27/07/1989 Voltura in atti dal 18/04/1994 Repertorio n.: 149288 Rogante: FINIZIA VITTORIO Sede: MANFREDONIA Registrazione: UR				
		Sede: MANFREDONIA n. 529 del 04/08/1989 (n. 7269.1/1989)				

Unità immobiliari n. 1

Tributi erariali: Euro 0,90

Visura telematica

* Codice Fiscale Validato in Anagrafe Tributaria



Direzione Provinciale di Foggia
Ufficio Provinciale - Territorio
Servizi Catastali

Data: 22/01/2021 - Ora: 12.40.04 Fine
Visura n.: T188931 Pag: 1

Visura per immobile

Situazione degli atti informatizzati al 22/01/2021

Dati della richiesta	Comune di CERIGNOLA (Codice: C514)		
	Provincia di FOGGIA		
Catasto Terreni	Foglio: 354 Particella: 139		

Immobile

N.	DATI IDENTIFICATIVI		DATI CLASSAMENTO				DATI DERIVANTI DA		
	Foglio	Particella Sub	Porz.	Qualità Classe	Superficie(m ²) ha are ca	Deduz		Reddito	
1	354	139	-	SEMIN IRRIG U	81 20		<table style="width: 100%; border-collapse: collapse;"> <tr> <td style="width: 50%;">Dominicale Euro 67,10</td> <td style="width: 50%;">Agrario Euro 37,74</td> </tr> </table>	Dominicale Euro 67,10	Agrario Euro 37,74
Dominicale Euro 67,10	Agrario Euro 37,74								
Notifica									
Annotazioni									
di stadio: Variazione culturale eseguita ai sensi del DL 3.10.2006 n. 262, convertito con modificazioni nella legge 24.11.2006 n. 286 e successive modificazioni (anno 2015) - Eseguita a seguito di dichiarazione resa il 15/06/2015 all'Organismo Pagatore AGEA con la domanda AGEA - ADU.2015.0510632 (Scheda validazione/fascicolo prot. n. AGEA. CAA1775.2015.0000949) - Classamento per parificazione con la qualita' 29 - VIGNETO, classe 02									

INTESTATO

N.	DATI ANAGRAFICI		CODICE FISCALE	DIRITTI E ONERI REALI
1	ERRICO Maria nata a CERIGNOLA il 17/12/1975		RRCMRA75T57C514D*	(1) Proprieta' per I/I in regime di separazione dei beni
DATI DERIVANTI DA				
DECRETO (DISPOSIZIONI DELLE AUTORITA') del 03/12/2007 Trascrizione in atti dal 19/12/2007 Repertorio n.: 2994 Rogante: GIUDICE ESECUZIONI TRIBUN Sede: FOGGIA				
Registrazione: Sede: DECRETO DI TRASFERIMENTO IMMOBILI (n. 20761.1/2007)				

Unità immobiliari n. 1

Tributi erariali: Euro 0,90

Visura telematica

* Codice Fiscale Validato in Anagrafe Tributaria



Direzione Provinciale di Foggia
Ufficio Provinciale - Territorio
Servizi Catastali

Data: 22/01/2021 - Ora: 12.37.18 Fine
Visura n.: T187117 Pag: 1

Visura per immobile

Situazione degli atti informatizzati al 22/01/2021

Dati della richiesta	Comune di CERIGNOLA (Codice: C514)
	Provincia di FOGGIA
Catasto Terreni	Foglio: 354 Particella: 148

Immobile

N.	DATI IDENTIFICATIVI			DATI CLASSAMENTO				DATI DERIVANTI DA		
	Foglio	Particella	Sub	Porz.	Qualità Classe	Superficie(m ²) ha are ca	Deduz		Reddito	
1	354	148		-	PASCOLO 3	08 38		Dominicale Euro 0,87 L. 1.676	Agrario Euro 0,65 L. 1.257	VARIAZ CON ACQ/STR in atti dal 20/03/1993 (n. 39.5/1986)
Notifica				Partita		117497				

INTESTATO

N.	DATI ANAGRAFICI		CODICE FISCALE
1	DEMANIO PUBBLICO DELLA REGIONE PUGLIA con sede in BARI		80017210727*
DATI DERIVANTI DA			
ISTRUMENTO (ATTO PUBBLICO) del 27/07/1989 Voltura in atti dal 18/04/1994 Repertorio n.: 149288 Rogante: FINIZIA VITTORIO Sede: MANFREDONIA Registrazione: UR			
Sede: MANFREDONIA n. 529 del 04/08/1989 (n. 7269.1/1989)			

Unità immobiliari n. 1

Tributi erariali: Euro 0,90

Visura telematica

* Codice Fiscale Validato in Anagrafe Tributaria



Direzione Provinciale di Foggia
Ufficio Provinciale - Territorio
Servizi Catastali

Data: 22/01/2021 - Ora: 12.49.24 Fine
Visura n.: T194751 Pag: 1

Visura per immobile

Situazione degli atti informatizzati al 22/01/2021

Dati della richiesta	Comune di CERIGNOLA (Codice: C514)
Catasto Terreni	Provincia di FOGGIA Foglio: 354 Particella: 178

Immobile

N.	DATI IDENTIFICATIVI			DATI CLASSAMENTO				DATI DERIVANTI DA		
	Foglio	Particella	Sub	Porz	Qualità Classe	Superficie(m ²) ha are ca	Deduz		Reddito	
1	354	178		-	SEMINATIVO 2	10 00		Dominicale Euro 4,91 L. 9.500	Agrario Euro 2,84 L. 5.500	Impianto meccanografico del 23/03/1978
Notifica					Partita		1609			

INTESTATO

N.	DATI ANAGRAFICI	DATI ANAGRAFICI	CODICE FISCALE	DIRITTI ONERI REALI
1	DEMANIO PUBBLICO DELLO STATO PER LE OPERE DI BONIFICA con sede in FOGGIA		80193210582*	(1) Proprietà per 1000/1000

Unità immobiliari n. 1

Tributi erariali: Euro 0,90

Visura telematica

* Codice Fiscale Validato in Anagrafe Tributaria



Direzione Provinciale di Foggia
Ufficio Provinciale - Territorio
Servizi Catastali

Data: 22/01/2021 - Ora: 12.35.32 Fine
Visura n.: T185973 Pag: 1

Visura per immobile

Situazione degli atti informatizzati al 22/01/2021

Dati della richiesta	Comune di CERIGNOLA (Codice: C514)
	Provincia di FOGGIA
Catasto Terreni	Foglio: 354 Particella: 192

Immobile

N.	DATI IDENTIFICATIVI			DATI CLASSAMENTO				DATI DERIVANTI DA		
	Foglio	Particella	Sub	Porz	Qualità Classe	Superficie(m ²) ha are ca	Deduz		Reddito	
1	354	192		-	SEMINATIVO 3	66 70		Dominicale Euro 24,11 L. 46.690	Agrario Euro 15,50 L. 30.015	VARIAZ CON ACQ/STR in atti dal 19/03/1993 (n. 39.6/1986)
Notifica				Partita		123659				

INTESTATO

N.	DATI ANAGRAFICI	CODICE FISCALE	DIRITTI ONERI REALI
1	DEMANIO DELLO STATO RAMO BONIFICA		(1) Proprietà per 1000/1000
DATI DERIVANTI DA		ISTRUMENTO (ATTO PUBBLICO) del 30/07/1986 Voltura in atti dal 22/02/1996 Repertorio n.: 137722 Rogante: FINIZIA Registrazione: UR Sede: MANFREDONIA n: 2073 del 12/08/1986 (n. 6930.1/1986)	

Unità immobiliari n. 1

Tributi erariali: Euro 0,90

Visura telematica



Direzione Provinciale di Foggia
Ufficio Provinciale - Territorio
Servizi Catastali

Data: 22/01/2021 - Ora: 12.36.33 Fine
Visura n.: T186642 Pag: 1

Visura per immobile

Situazione degli atti informatizzati al 22/01/2021

Dati della richiesta	Comune di CERIGNOLA (Codice: C514)
	Provincia di FOGGIA
Catasto Terreni	Foglio: 354 Particella: 194

Immobile

N.	DATI IDENTIFICATIVI			DATI CLASSAMENTO				DATI DERIVANTI DA		
	Foglio	Particella	Sub	Porz.	Qualità Classe	Superficie(m ²) ha are ca	Deduz		Reddito	
1	354	194		-	PASCOLO 3	15 40		Dominicale Euro 1,59 L. 3.080	Agrario Euro 1,19 L. 2.310	FRAZIONAMENTO in atti dal 20/03/1993 FRZ. 256/80 (n. 37.F02/1986)
Notifica				Partita		36642				

INTESTATO

N.	DATI ANAGRAFICI	CODICE FISCALE
1	DEMANIO DELLO STATO RAMO BONIFICA	(1) Proprietà per 1000/1000
DATI DERIVANTI DA		
ISTRUMENTO (ATTO PUBBLICO) del 30/07/1986 Voltura in atti dal 22/02/1996 Repertorio n.: 137722 Rogante: FINIZIA Registrazione: UR Sede: MANFREDONIA n: 2073 del 12/08/1986 (n. 6930.1/1986)		

Unità immobiliari n. 1

Tributi erariali: Euro 0,90

Visura telematica



Direzione Provinciale di Foggia
Ufficio Provinciale - Territorio
Servizi Catastali

Data: 22/01/2021 - Ora: 12.45.44 Fine
Visura n.: T192463 Pag: 1

Visura per immobile

Situazione degli atti informatizzati al 22/01/2021

Dati della richiesta	Comune di CERIGNOLA (Codice: C514)
	Provincia di FOGGIA
Catasto Terreni	Foglio: 354 Particella: 246

Immobile

N.	DATI IDENTIFICATIVI			DATI CLASSAMENTO				DATI DERIVANTI DA			
	Foglio	Particella	Sub	Porz.	Qualità Classe	Superficie(m ²) ha are ca	Deduz		Reddito		
1	354	246		-	SEMIN IRRIG U	2 66 85		<table style="width: 100%; border-collapse: collapse;"> <tr> <td style="width: 50%;">Dominicale Euro 220,51</td> <td style="width: 50%;">Agrario Euro 124,03</td> </tr> </table>	Dominicale Euro 220,51	Agrario Euro 124,03	Tabella di variazione del 21/12/2009 protocollo n. FG0411996 in atti dal 21/12/2009 TRASMISSIONE DATI AGEA AI SENSI DEL DL 3.10.2006 N.262 (n. 11999.1/2009)
Dominicale Euro 220,51	Agrario Euro 124,03										
Notifica Partita											
Annotazioni di stadio: VARIAZIONE CULTURALE ESEGUITA AI SENSI DEL DL 3.10.2006 N. 262, CONVERTITO CON MODIFICAZIONI NELLA LEGGE 24.11.2006 N. 286 E SUCCESSIVE MODIFICAZIONI (ANNO 2009) - CLASSAMENTO PER PARIFICAZIONE CON LA QUALITA' 29 - VIGNETO , CLASSE 02											

INTESTATO

N.	DATI ANAGRAFICI		CODICE FISCALE	DIRITTI E ONERI REALI
1	CIAMPOLILLO Pietro Antonio nato a SANT' AGATA DI PUGLIA il 24/09/1949		CMPPRN49P2411931*	(1) Proprieta' per 1000/1000
DATI DERIVANTI DA				
ISTRUMENTO (ATTO PUBBLICO) del 06/11/1990 Voltura in atti dal 29/05/1997 Repertorio n.: 79042 Rogante: SIGNORE Sede: MANIFREDONIA Registrazione: UR Sede: MANIFREDONIA n: 1040 del 26/11/1990 (n. 385.2/1991)				

Unità immobiliari n. 1

Tributi erariali: Euro 0,90

Visura telematica

* Codice Fiscale Validato in Anagrafe Tributaria



Direzione Provinciale di Foggia
Ufficio Provinciale - Territorio
Servizi Catastali

Data: 22/01/2021 - Ora: 12.34.26 Fine
Visura n.: T185172 Pag: 1

Visura per immobile

Situazione degli atti informatizzati al 22/01/2021

Dati della richiesta	Comune di CERIGNOLA (Codice: C514)
	Provincia di FOGGIA
Catasto Terreni	Foglio: 354 Particella: 253

Immobile

N.	DATI IDENTIFICATIVI			DATI CLASSAMENTO				DATI DERIVANTI DA		
	Foglio	Particella	Sub	Porz	Qualità Classe	Superficie(m ²) ha are ca	Deduz		Reddito	
1	354	253		-	SEMINATIVO 3	40 59		Dominicale Euro 14,67 L. 28.413	Agrario Euro 9,43 L. 18.266	VARIAZ CON ACQ/STR in atti dal 22/03/1993 VRS.84/1985 (n. 39.13/1986)
Notifica				Partita		118952				
Annotazioni		deriva dal n. 162								

INTESTATO

N.	DATI ANAGRAFICI	CODICE FISCALE	DIRITTI ONERI REALI
1	DEMANIO DELLO STATO RAMO BONIFICA		(1) Proprietà per 1000/1000
DATI DERIVANTI DA		ISTRUMENTO (ATTO PUBBLICO) del 05/12/1994 Voltura in atti dal 22/02/1996 Repertorio n.: 16098 Rogante: IMPROTA F. Registrazione: (n. 8047.1/1994)	

Unità immobiliari n. 1

Tributi erariali: Euro 0,90

Visura telematica



Direzione Provinciale di Foggia
Ufficio Provinciale - Territorio
Servizi Catastali

Data: 22/01/2021 - Ora: 12.31.57 Fine
Visura n.: T183472 Pag: 1

Visura per immobile

Situazione degli atti informatizzati al 22/01/2021

Dati della richiesta	Comune di CERIGNOLA (Codice: C514)
Catasto Terreni	Provincia di FOGGIA
	Foglio: 354 Particella: 254

Immobile

N.	DATI IDENTIFICATIVI			DATI CLASSAMENTO				DATI DERIVANTI DA		
	Foglio	Particella	Sub	Porz.	Qualità Classe	Superficie(m²) ha are ca	Deduz		Reddito	
1	354	254		-	SEMINATIVO 3	17 96		Dominicale Euro 6,49 L. 12.572	Agrario Euro 4,17 L. 8.082	DECRETO (DISPOSIZIONI DELLE AUTORITA') del 06/11/1972 in atti dal 02/06/1993 (n. 9789.1/1972)
Notifica				Partita						
Annotazioni		deriva dal n. 236								

INTESTATO

N.	DATI ANAGRAFICI	CODICE FISCALE	DIRITTI E ONERI REALI
1	CERULLO Giuseppe nato a CERIGNOLA il 09/06/1978	CRLGPP78H09C514I*	(1) Proprietà per 1/1 in regime di separazione dei beni
DATI DERIVANTI DA		ISTRUMENTO (ATTO PUBBLICO) del 19/12/2018 Nota presentata con Modello Unico in atti dal 31/12/2018 Repertorio n.: 18306 Rogante: PEPE MARCO Sede: CERIGNOLA	
		Registrazione: Sede: PATTO DI FAMIGLIA (n. 21074.1/2018)	

Unità immobiliari n. 1

Tributi erariali: Euro 0,90

Visura telematica

* Codice Fiscale Validato in Anagrafe Tributaria



Direzione Provinciale di Foggia
Ufficio Provinciale - Territorio
Servizi Catastali

Data: 12/01/2021 - Ora: 18.23.40 Fine
Visura n.: T355206 Pag: 1

Visura per immobile

Situazione degli atti informatizzati al 12/01/2021

Dati della richiesta	Comune di CERIGNOLA (Codice: C514)		
	Provincia di FOGGIA		
Catasto Terreni	Foglio: 407 Particella: 4		

Immobile

N.	DATI IDENTIFICATIVI		DATI CLASSAMENTO			DATI DERIVANTI DA			
	Foglio	Particella Sub	Porz.	Qualità Classe	Superficie(m²) ha are ca		Deduz	Reddito	
1	407	4	-	SEMINATIVO 2	49 42		Dominicale Euro 24,25 L. 46,949	Agrario Euro 14,04 L. 27,181	ISTRUMENTO (ATTO PUBBLICO) del 12/03/1999 in atti dal 20/05/1999 (n. 2292.7/1999)
Notifica									
Riserve									
Annotazioni									
1 Atti passaggi intermedi non esistenti passaggi intermedi da esaminare									

INTESTATI

N.	DATI ANAGRAFICI		CODICE FISCALE	DIRITTI ONERI REALI
1	CARPINELLI Pasquale nato a PIETRAMONTECORVINO il 30/01/1951		CRPPQL51A30G604C*	(1) Proprieta` per 20/84 bene personale
2	CERULLO Gianluca nato a CERIGNOLA il 26/10/1979		CRLGLC79R26C514K*	(1) Proprieta` per 52/84
3	DANARO Emilio Nicola nato a FOGGIA il 21/07/1961		DNRMNC61L21D6431*	(1) Proprieta` per 12/84 in regime di separazione dei beni
DATI DERIVANTI DA				
VOLTURA DUFFICIO del 29/06/2016 protocollo n. FG0141635 Voltura in atti dal 19/07/2016 Repertorio n.: 7212 Rogantie: CALICE ELENA Sede: ORTA NOVA Registrazione: Sede: CANC. PASS. INTERM. DA ESAM. TR.10306/16 (n. 12091.1/2016)				

Unità immobiliari n. 1

Tributi erariali: Euro 0,90

Visura telematica

* Codice Fiscale Validato in Anagrafe Tributaria



Direzione Provinciale di Foggia
Ufficio Provinciale - Territorio
Servizi Catastali

Data: 12/01/2021 - Ora: 18.30.42 Segue
Visura n.: T358531 Pag: 1

Visura per immobile

Situazione degli atti informatizzati al 12/01/2021

Dati della richiesta	Comune di CERIGNOLA (Codice: C514)		
	Provincia di FOGGIA		
Catasto Terreni	Foglio: 409 Particella: 20		

Immobile

N.	DATI IDENTIFICATIVI		DATI CLASSAMENTO			DATI DERIVANTI DA		
	Foglio	Particella Sub	Porz	Qualità Classe	Superficie(m²) ha are ca		Deduz	Reddito
1	409	20	-	AREA RURALE	59 48		Agrario	VARIAZIONE D'UFFICIO del 02/12/2010 protocollo n. FG0294351 in atti dal 02/12/2010 ATTIVITA' A04-BONIFICA DEI FABBRICATI EX RURALI NON PUBBLICATI (n. 8260.1/2010)
Notifica				Partita				
Riserve								
I Atti passaggi intermedi non esistenti								
Annotazioni								
di studio: rettifica della destinazione a seguito di verifica d'ufficio								

INTESTATI

N.	DATI ANAGRAFICI		CODICE FISCALE	DIRITTI E ONERI REALI
	CERIGNOLA	DATA		
1	CERULLO Gianluca nato a CERIGNOLA il 26/10/1979		CRLGLC79R26C514K*	(1) Proprieta' per 7/12 DA VERIFICARE
2	DIMMITO Annamaria nata a CERIGNOLA il 16/04/1968		DMMNMR68D56C514E*	(1) Proprieta' per 330/28512
3	DIMMITO Michele nato a CERIGNOLA il 03/01/1943		DMMMHL43A03C514S*	(1) Proprieta' per 165/28512
4	DIMMITO Walter nato a CERIGNOLA il 27/01/1971		DMMWTR71A27C514X*	(1) Proprieta' per 495/28512
5	INGLESE Gerarda Antonia nata a ROCCHETTA SANT'ANTONIO il 16/10/1947		NGLGRD47R56H467A*	Comproprietario per 5940/83040
6	TAGLIA Antonietta nata a CERIGNOLA il 24/09/1955		TGLNNT55P64C514H*	DA VERIFICARE
7	TAGLIA Domenico nato a CERIGNOLA il 09/06/1963		TGLDNC63H09C514A*	DA VERIFICARE
8	TAGLIA Francesco nato a CERIGNOLA il 15/07/1953		TGLFNC53L15C514C*	DA VERIFICARE
9	TAGLIA Gerardo nato a CERIGNOLA il 08/11/1964		TGLGRD64S08C514M*	DA VERIFICARE
10	TAGLIA Maria nata a CERIGNOLA il 17/02/1960		TGLMRA60B57C514C*	DA VERIFICARE
11	TAGLIA Mattea nata a CERIGNOLA il 12/05/1952		TGLMTT52E52C514Y*	DA VERIFICARE
12	TAGLIA Rosanna nata a CERIGNOLA il 06/01/1962		TGLRNN62A46C514G*	DA VERIFICARE
13	TAGLIA Rosario nato a CERIGNOLA il 17/03/1966		TGLRSR66C17C514J*	DA VERIFICARE
14	TRAVERSI Giacinta nata a CERIGNOLA il 21/06/1928		TRVGN28H61C514R*	Comproprietario per 5940/83040
15	ZEZZA Luigi nato a NAPOLI il 16/08/1910		ZZZLGU10M16F839R*	(1) Proprieta' per 7884/83040
DATI DERIVANTI DA				RETTIFICA DI INTESTAZIONE ALL'ATTUALITA' del 18/05/2005 protocollo n. FG0169397 in atti dal 20/09/2016 Registrazione: Sede: IST. 166106/16 RETT. DITTA C/V (n. 14865.1/2016)

Unità immobiliari n. 1

Tributi erariali: Euro 0,90



Direzione Provinciale di Foggia
Ufficio Provinciale - Territorio
Servizi Catastali

Visura per immobile

Situazione degli atti informatizzati al 12/01/2021

Data: 12/01/2021 - Ora: 18.30.43 Fine

Visura n.: T358531 Pag: 2

Visura telematica

* Codice Fiscale Validato in Anagrafe Tributaria



Direzione Provinciale di Foggia
Ufficio Provinciale - Territorio
Servizi Catastali

Visura per immobile

Situazione degli atti informatizzati al 12/01/2021

Data: 12/01/2021 - Ora: 18.28.07 Fine
Visura n.: T357389 Pag: 1

Dati della richiesta	Comune di CERIGNOLA (Codice: C514)		
	Provincia di FOGGIA		
Catasto Terreni	Foglio: 409 Particella: 40		

Immobile

N.	DATI IDENTIFICATIVI		DATI CLASSAMENTO				DATI DERIVANTI DA		
	Foglio	Particella Sub	Porz	Qualità Classe	Superficie(m²) ha are ca	Deduz		Reddito	
1	409	40	AA	SEMINATIVO 2	26 00		Dominicale Euro 12,76	Agrario Euro 7,39	Tabella di variazione del 14/12/2011 protocollo n. FG0364342 in atti dal 14/12/2011 TRASMISSIONE DATI AGEA AI SENSI DEL DL 3.10.2006 N.262 (n. 21062.1/2011)
Notifica			Partita						
Annotazioni			di stadio: VARIAZIONE CULTURALE ESEGUITA AI SENSI DEL DL 3.10.2006 N. 262, CONVERTITO CON MODIFICAZIONI NELLA LEGGE 24.11.2006 N. 286 E SUCCESSIVE MODIFICAZIONI (ANNO 2011); di immobile: passaggi intermedi da esaminare						

INTESTATI

N.	DATI ANAGRAFICI		CODICE FISCALE	DIRITTI E ONERI REALI
1	ZEZZA Francesco nato a NAPOLI il 29/08/1951		ZZZFNC51M29F839T*	(1) Proprieta` per 56/1512
2	ZEZZA Luigi nato a NAPOLI il 16/08/1910		ZZZL GU10M16F839R*	(1) Proprieta` per 288/1512
3	ZEZZA Luigi nato a NAPOLI il 29/11/1943		ZZZL GU43S29F839E*	(1) Proprieta` per 56/1512
4	ZEZZA Simona nata a NAPOLI il 30/05/1954		ZZZSMN54E70F839U	(1) Proprieta` per 56/1512
DATI DERIVANTI DA				
RETTIFICA DI INTESTAZIONE ALL'ATTUALITA` del 21/12/2010 protocollo n. FG0328849 in atti dal 21/12/2010 Registrazione: Sede: 316187/10 INSER. DITTA E DATI ANAGRAFICI (n. 22340.1/2010)				

Unità immobiliari n. 1

Tributi erariali: Euro 0,90

Visura telematica

* Codice Fiscale Validato in Anagrafe Tributaria



Direzione Provinciale di Foggia
Ufficio Provinciale - Territorio
Servizi Catastali

Data: 12/01/2021 - Ora: 18.25.03 Fine
Visura n.: T355923 Pag: 1

Visura per immobile

Situazione degli atti informatizzati al 12/01/2021

Dati della richiesta	Comune di CERIGNOLA (Codice: C514)		
	Provincia di FOGGIA		
Catasto Terreni	Foglio: 409 Particella: 52		

Immobile

N.	DATI IDENTIFICATIVI		DATI CLASSAMENTO				DATI DERIVANTI DA	
	Foglio	Particella Sub	Porz.	Qualità Classe	Superficie(m²) ha are ca	Deduz		Reddito
1	409	52	AA	SEMINATIVO 2	24 50		Dominicale Euro 12,02	VARIAZIONE D'UFFICIO del 21/09/2017 protocollo n. FG0179023 in atti dal 18/10/2017 A. V. F. - BONIFICA IN. CA. FR(ART.13,COMMI 14 TER E 14 QUATER D. L. 06/12/2011 N.201) (n. 18533.1/2017)
			AB	COSTR NO AB	03 93		Agrario Euro 6,96	
Notifica		Partita						
Annotazioni		di stadio: variazione culturale eseguita ai sensi del 3.10.2006 n. 262, convertito con modificazioni nella legge 24.11.2006 n. 286 e successive modificazioni (anno 2011)- segnalazione di parte prot. n. fg0159959/2017; di immobile: passaggi: intermedi da esaminare						

INTESTATI

N.	DATI ANAGRAFICI		CODICE FISCALE		DIRITTI ONERI REALI
1	CERULLO Gianluca	nato a CERIGNOLA il 26/10/1979	CRLGLC79R26C514K*	(1) Proprieta` per 7/12	
2	DANARO Emilio	Nicola nato a FOGGIA il 21/07/1961	DNRMNC61L21D6431*	(1) Proprieta` per 6/42 in regime di separazione dei beni	
3	TRANFAGLIA Guido	nato a BENEVENTO il 25/10/1949	TRNGDU49R25A783B*	(1) Proprieta` per 5/42 in regime di comunione dei beni con TUFO ANNA ROSARIA	
4	TUFO Anna	Rosaria nata a BENEVENTO il 03/08/1954	TFUNRS54M43A783W*	(1) Proprieta` per 5/42 in regime di comunione dei beni con TRANEAGLIA GUIDO	
DATI DERIVANTI DA		VOLTURA D'UFFICIO del 04/05/2012, protocollo n. FG0127551 Voltura in atti dal 21/05/2012 Repertorio n.: 13248 Rogante: SIMONETTI PAOLO Sede: CERIGNOLA Registrazione: Sede: COMPRAV. TR.7151/2012 - REC. ESITI (n. 9270.1/2012)			

Unità immobiliari n. 1

Tributi erariali: Euro 0,90

Visura telematica

* Codice Fiscale Validato in Anagrafe Tributaria



Direzione Provinciale di Foggia
Ufficio Provinciale - Territorio
Servizi Catastali

Data: 13/01/2021 - Ora: 12.00.53 Fine
Visura n.: T149163 Pag: 1

Visura per immobile

Situazione degli atti informatizzati al 13/01/2021

Dati della richiesta	Comune di CERIGNOLA (Codice: C514)		
	Provincia di FOGGIA		
Catasto Terreni	Foglio: 409 Particella: 218		

Immobile

N.	DATI IDENTIFICATIVI		DATI CLASSAMENTO				DATI DERIVANTI DA	
	Foglio	Particella Sub	Porz.	Qualità Classe	Superficie(m²) ha are ca	Deduz		Reddito
1	409	218	-	INCOLT STER	1 38 26		Dominicale Agrario	Variatione del 05/02/2013 protocollo n. FG0025109 in atti dal 08/02/2013 presentato il 05/02/2013 (n. 25109.1/2013)
Notifica		Partita						
Annotazioni		di immobile: atto di aggiornamento non conforme all'art. 1, comma 8, d.m. n. 701/94						

INTESTATI

N.	DATI ANAGRAFICI	CODICE FISCALE	DIRITTI ONERI REALI
1	DIMMITO Annamaria nata a CERIGNOLA il 16/04/1968	DMMNMR68D56C514E*	(1) Proprieta` per 10/288
2	DIMMITO Michele nato a CERIGNOLA il 03/01/1943	DMMMHL43A03C514S*	(1) Proprieta` per 5/288
3	DIMMITO Walter nato a CERIGNOLA il 27/01/1971	DMMWTR71A27C514X*	(1) Proprieta` per 15/288
4	INGLESE Gerarda Antonia nata a ROCCHETTA SANT' ANTONIO il 16/10/1947	NGLGRD47R56H467A*	(1) Proprieta` per 72/288
5	TAGLIA Francesco nato a CERIGNOLA il 15/07/1953	TGLFNC53L15C514G*	(1) Proprieta` per 240/288
DATI DERIVANTI DA		VOLTURA D'UFFICIO del 18/05/2005 protocollo n. FG0169391 in atti dal 20/09/2016 Registrazione: Sede: IST. 166106/16 RETT. DITTA C/V (n. 14863.1/2016)	

Unità immobiliari n. 1

Tributi erariali: Euro 0,90

Visura telematica

* Codice Fiscale Validato in Anagrafe Tributaria



Direzione Provinciale di Foggia
Ufficio Provinciale - Territorio
Servizi Catastali

Data: 13/01/2021 - Ora: 12.04.00 Fine
Visura n.: T151452 Pag: 1

Visura per immobile

Situazione degli atti informatizzati al 13/01/2021

Dati della richiesta	Comune di CERIGNOLA (Codice: C514)	
Catasto Terreni	Provincia di FOGGIA	
	Foglio: 420 Particella: 21	

Immobile

N.	DATI IDENTIFICATIVI		DATI CLASSAMENTO				DATI DERIVANTI DA		
	Foglio	Particella Sub	Porz	Qualità Classe	Superficie(m²) ha are ca	Deduz		Reddito	
1	420	21	AA	SEMINATIVO 3	7 79 85		Dominicale Euro 281,93	Agrario Euro 181,24	Variazione del 19/06/2020 protocollo n. FG0135889 in atti dal 23/11/2020 TRASMISSIONE DATI AGEA AI SENSI DEL DL 3.10.2006 N. 262 (n. 16258.1/2020)
			AB	ULIVETO 1	01 90		Euro 1,37	Euro 0,69	
Notifica		Partita							
Annotazioni		di stadio: Variazione culturale eseguita ai sensi del DI 3.10.2006 n. 262, convertito con modificazioni nella legge 24.11.2006 n. 286 e successive modificazioni (anno 2020) - Eseguita a seguito di dichiarazione resa il 19/06/2020 all'Organismo Pagatore AGEA con la domanda AGEA. ADU.2020.0914799 (Scheda validazione/fascicolo prot. n. AGEA. CAA4229.2020.0002519)							

INTESTATI

N.	DATI ANAGRAFICI	CODICE FISCALE	DIRITTI ONERI REALI
1	ANTONIELLO Vincenzina nata a CERIGNOLA il 11/11/1936	NTNVCN36S51C514X*	(1) Proprieta' per 1/3
2	FRISANI Gianfranco nato a MANFREDONIA il 22/03/1962	FRSGFR62C22E885V*	(1) Proprieta' per 1/3
3	FRISANI Maria Pia nata a MANFREDONIA il 14/07/1964	FRSMRP64L54E885C*	(1) Proprieta' per 1/3
DATI DERIVANTI DA		DENUNZIA (NEI PASSAGGI PER CAUSA DI MORTE) del 31/07/1995 in atti dal 18/10/1996 Registrazione: UR Sede: FOGGIA Volume: 259 n. 49 del 13/11/1995 (n. 8238.3/1995)	

Unità immobiliari n. 1

Tributi erariali: Euro 0,90

Visura telematica

* Codice Fiscale Validato in Anagrafe Tributaria



Direzione Provinciale di Foggia
Ufficio Provinciale - Territorio
Servizi Catastali

Data: 13/01/2021 - Ora: 11.59.34 Fine
Visura n.: T148212 Pag: 1

Visura per immobile

Situazione degli atti informatizzati al 13/01/2021

Dati della richiesta	Comune di CERIGNOLA (Codice: C514)
Catasto Terreni	Provincia di FOGGIA Foglio: 410 Particella: 104

Immobile

N.	DATI IDENTIFICATIVI			DATI CLASSAMENTO				DATI DERIVANTI DA		
	Foglio	Particella	Sub	Porz	Qualità Classe	Superficie(m²) ha are ca	Deduz		Reddito	
1	410	104		-	INCOLT PROD	19 80		Dominicale Euro 0,31 L. 594	Agrario Euro 0,51 L. 990	DECRETO (DISPOSIZIONI DELLE AUTORITA') del 06/11/1972 in atti dal 02/06/1993 (n. 9789.1/1972)
Notifica				Partita						

INTESTATO

N.	DATI ANAGRAFICI	CODICE FISCALE	DIRITTI ONERI REALI
1	REGIONE PUGLIA GESTIONE RIFORMA FONDARIA con sede in BARI		(1) Proprietà per 1/1
DATI DERIVANTI DA		RETTIFICA DI INTESTAZIONE ALL'ATTUALITA' del 09/05/2000 protocollo n. 88496 in atti dal 11/04/2002 Registrazione: Sede: DELIBERA REGIONALE 537/2000 (n. 55446.1/2000)	

Unità immobiliari n. 1

Tributi erariali: Euro 0,90

Visura telematica



Direzione Provinciale di Foggia
Ufficio Provinciale - Territorio
Servizi Catastali

Data: 12/01/2021 - Ora: 18.19.58 Fine
Visura n.: T353342 Pag: 1

Visura per immobile

Situazione degli atti informatizzati al 12/01/2021

Dati della richiesta	Comune di CERIGNOLA (Codice: C514)
	Provincia di FOGGIA
Catasto Terreni	Foglio: 418 Particella: 11

Immobile

N.	DATI IDENTIFICATIVI		DATI CLASSAMENTO				DATI DERIVANTI DA		
	Foglio	Particella Sub	Porz.	Qualità Classe	Superficie(m²) ha are ca	Deduz		Reddito	
1	418	11	-	SEMINATIVO 1	75 20		Dominicale Euro 46,61 L., 90.240	Agrario Euro 23,30 L., 45.120	ISTRUMENTO (ATTO PUBBLICO) del 12/03/1999 in atti dal 20/05/1999 (n. 2292.7/1999)
Notifica									
Riserve									
Annotazioni									
1 Atti passaggi intermedi non esistenti passaggi intermedi da esaminare									

INTESTATI

N.	DATI ANAGRAFICI		CODICE FISCALE		DIRITTI ONERI REALI
1	CARPINELLI Pasquale nato a PIETRAMONTECORVINO il 30/01/1951		CRPPQL51A30G604C*		(1) Proprieta` per 20/84 bene personale
2	CERULLO Gianluca nato a CERIGNOLA il 26/10/1979		CRLGLC79R26C514K*		(1) Proprieta` per 52/84
3	DANARO Emilio Nicola nato a FOGGIA il 21/07/1961		DNRMNC61L21D6431*		(1) Proprieta` per 12/84 in regime di separazione dei beni
DATI DERIVANTI DA					
VOLTURA DUFFICIO del 29/06/2016 protocollo n. FG0141635 Voltura in atti dal 19/07/2016 Repertorio n.: 7212 Rogante: CALICE ELENA Sede: ORTA NOVA Registrazione: Sede: CANC. PASS. INTERM. DA ESAM. TR.10306/16 (n. 12091.1/2016)					

Unità immobiliari n. 1

Tributi erariali: Euro 0,90

Visura telematica

* Codice Fiscale Validato in Anagrafe Tributaria



Direzione Provinciale di Foggia
Ufficio Provinciale - Territorio
Servizi Catastali

Data: 11/01/2021 - Ora: 18.39.56 Fine
Visura n.: T358065 Pag: 1

Visura per immobile

Situazione degli atti informatizzati al 11/01/2021

Dati della richiesta	Comune di CERIGNOLA (Codice: C514)
	Provincia di FOGGIA
Catasto Terreni	Foglio: 404 Particella: 16

Immobile

N.	DATI IDENTIFICATIVI			DATI CLASSAMENTO				DATI DERIVANTI DA		
	Foglio	Particella	Sub	Porz.	Qualità Classe	Superficie(m ²) ha are ca	Deduz		Reddito	
1	404	16		-	SEMINATIVO 3	10 55 70		Dominicale Euro 381,66 L. 738.990	Agrario Euro 245,35 L. 475.065	FRAZIONAMENTO del 23/05/1972 in atti dal 30/07/1982 (n. 114182)
Notifica										

INTESTATO

N.	DATI ANAGRAFICI	CODICE FISCALE	DIRITTI ONERI REALI
1	PINTO Girolama nata a TRANI il 18/01/1972	PNTGLM72A58L328F*	(1) Proprieta' per 1/1 in regime di separazione dei beni
DATI DERIVANTI DA			
DECRETO (DISPOSIZIONI DELLE AUTORITA') del 10/07/2018 Trascrizione in atti dal 21/09/2018 Repertorio n.: 949 Rogante: TRIBUNALE DI FOGGIA Sede: FOGGIA			
Registrazione: Sede: DECRETO DI TRASFERIMENTO IMMOBILI (n. 14450.1/2018)			

Unità immobiliari n. 1

Tributi erariali: Euro 0,90

Visura telematica

* Codice Fiscale Validato in Anagrafe Tributaria