Firmato digitalmente da:

SBLENDIDO LEONARDO

Firmato il 17/11/2021 12:20

Seriale Certificato: 189274

Valido dal 01/03/2021 al 01/03/2024

InfoCamere Qualified Electronic Signature CA

INQUADRAMENTO DELLA VIABILITA' DI IMPIANTO
Scala 1:5000

PARTICOLARE PLANIMETRIA A
Scala 1:500

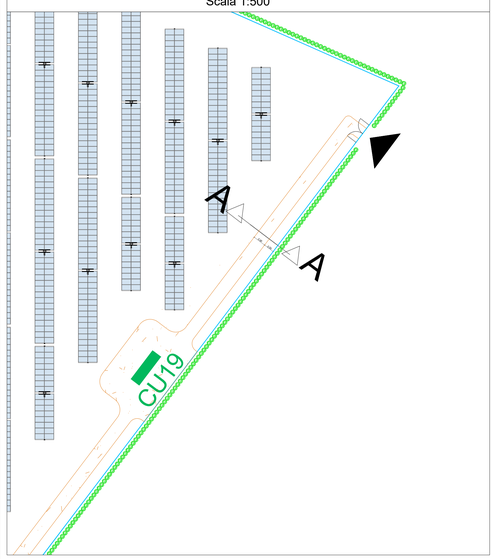

PARTICOLARE PLANIMETRIA B
Scala 1:500

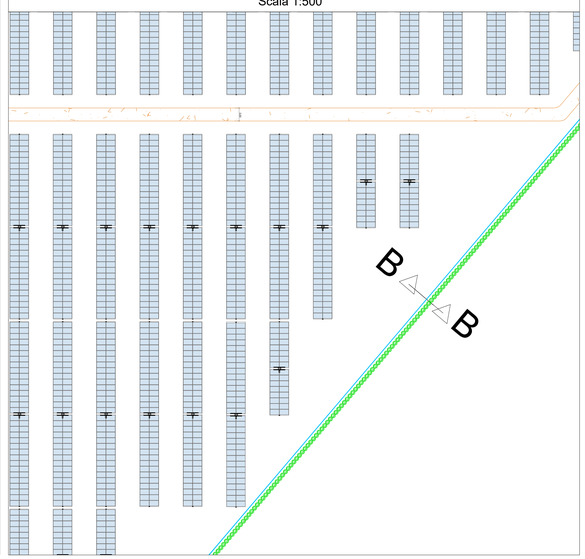

LEGENDA COLORI E SIMBOLI IN CARTA

- CUX — Conversion Unit (1<X<22)
- Recinzione di impianto in progetto
- Strutture Tracker 2x32
- Strutture Tracker 2x16
- Accessi al campo fotovoltaico
- Viabilità di impianto in progetto (Larghezza = 3m)
- A.X.X — Nomi Aree di Impianto
- Filare Arbustivo di Alloro

SEZIONE A-A
Scala 1:200

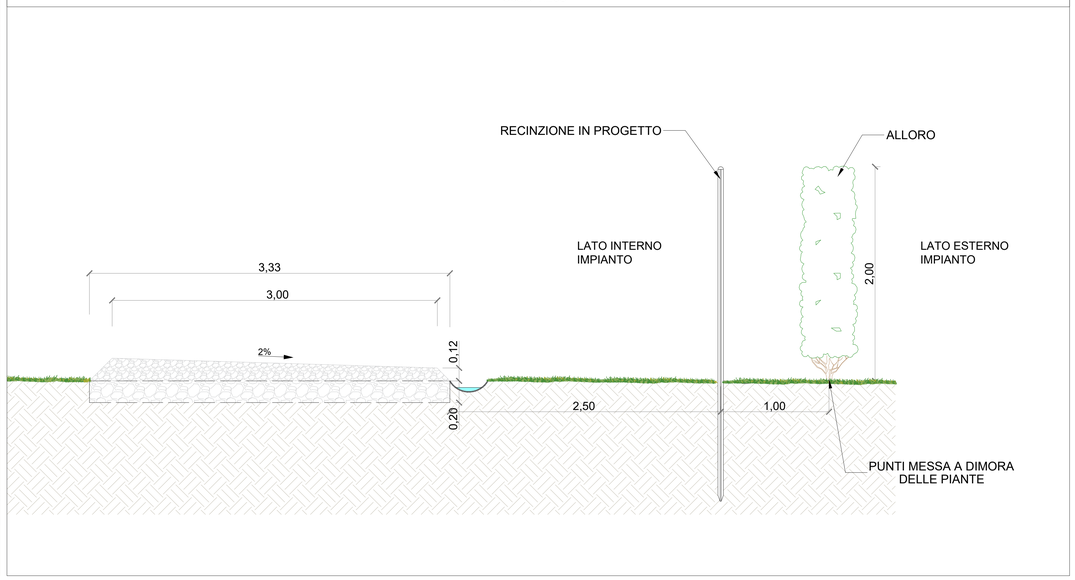

PARTICOLARE PLANIMETRIA C
Scala 1:50

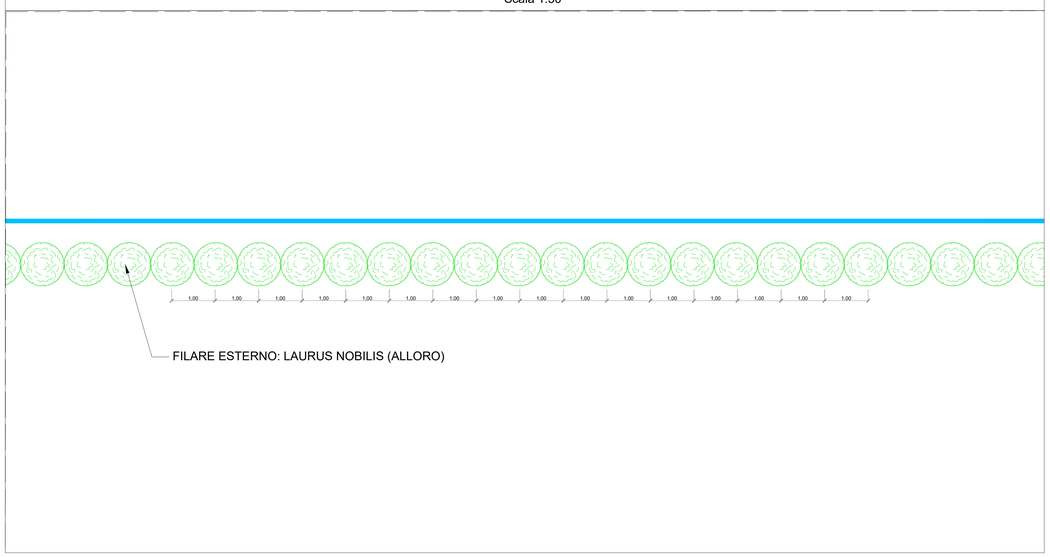

SEZIONE B-B
Scala 1:200

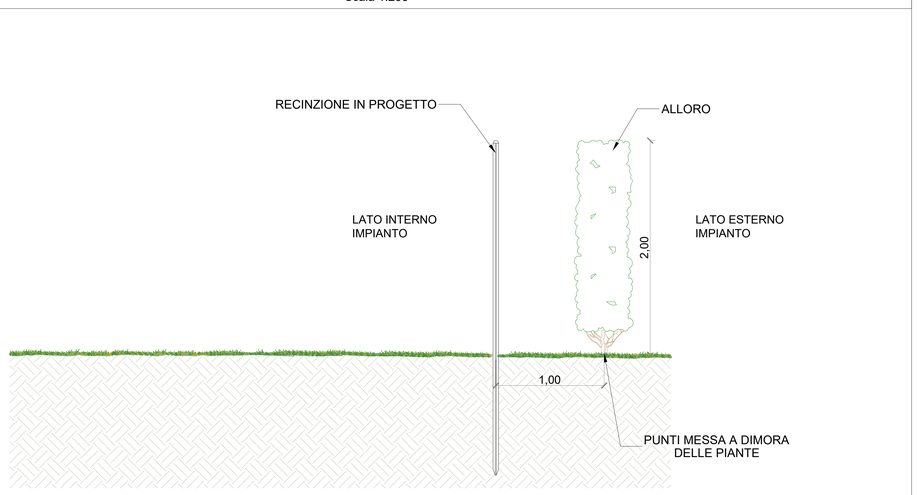

REVISIONE REVISION	DATA DATE	DESCRIZIONE DESCRIPTION	PREPARATO PREPARED	CONTROLLATO CHECKED	VALIDATO VALIDATED
00	29/09/2021	PRIMA EMISSIONE	GN.M.	P.E.	L.S.

COMUNE DI SAN MARCO IN LAMIS

COMUNE DI SAN GIOVANNI ROTONDO

REGIONE PUGLIA

PROVINCIA DI FOGGIA

COMUNE DI MANFREDONIA

Green & Green S.r.l.
Via Vittorio Alfieri,snc
87036 Rende (CS) - Italy
P.IVA 02900010782
Ph. (+39) 0984 846295
Fax (+39) 0984 1711470
info@greengreen.it
www.greengreen.it

Il Tecnico
Ing. Leonardo Sblendido

IDENTIFICAZIONE - IDENTIFICATION

COMMESSA JOB	PROG COD	LIVELLO LEVEL	PROGRESSIVO PROGRESSIVE
C 2 1	P W R	0 0	6

VALIDO PER VALID FOR — EDIZIONE EDITION

PROGETTO PROJECT: DEFINITIVO

NOME FILE FILE NAME: ElaboratoGrafico_17_00_Opere di Mitigazione.pdf

PROIEZIONE PROJECTION: CUTOPIA

FORMATO FORMAT: A1

SCALA SCALE: 1:500, 1:1000, 1:2000, 1:5000

IMPIANTO AGROVOLTAICO "LA FEUDALE" E OPERE DI CONNESSIONE

CLASSIFICAZIONE CLASSIFICATION: PUBBLICA

NR. ARCHIVIO ARCHIVE ID

SCALA PLOT. PLOT SCALE: 1 : 1

TAVOLA SHEET: 1 / 1

Powertis

TITOLO TITLE: ElaboratoGrafico_17_00_Opere di Mitigazione