



**REGIONE
PUGLIA**



**COMUNE DI SAN
GIOVANNI ROTONDO**



**PROVINCIA DI
FOGGIA**



**COMUNE DI
MANFREDONIA**



**COMUNE DI SAN
MARCO IN LAMIS**

IMPIANTO AGROVOLTAICO “LA FEUDALE” ED OPERE DI CONNESSIONE

Relazione Generale del Progetto Definitivo

00	29/09/2021	PRIMA EMISSIONE	GN.M.	P.E.	L.S.
<i>REV.</i>	<i>DATE</i>	<i>DESCRIPTION</i>	<i>PREPARED</i>	<i>VERIFIED</i>	<i>APPROVED</i>

VALIDO PER

IMPIANTO AGROVOLTAICO LA FEUDALE

PROGETTO

DEFINITIVO

1. PREMESSA

Le energie rinnovabili sono il presente e allo stesso tempo il futuro della produzione elettrica mondiale. Il termine “rinnovabile” coglie l’essenza di questo tipo di energia: la capacità di essere disponibile in natura e rigenerarsi continuamente, senza l’intervento dell’uomo, in maniera spontanea e in quantità tendenzialmente inesauribile. Sole, forza del vento o dell’acqua, calore della terra: produrre energia rinnovabile vuol dire utilizzare questi elementi - presenti in natura in maniera abbondante e diffusa - per generare energia elettrica. Un’energia che, rispetto a quella prodotta dalle fonti convenzionali, è in grado di ridurre drasticamente il livello di emissioni. Produrre sempre più energia rinnovabile e abbandonare le fonti convenzionali è una necessità condivisa da tutti i Paesi del mondo. Secondo i dati dell’ultimo report dell’International Renewable Energy Agency (IRENA), nel 2019 le rinnovabili hanno coperto da sole i tre quarti della nuova capacità energetica globale. L’energia green oggi contribuisce per oltre un terzo alla produzione complessiva mondiale di elettricità. Il destino delle rinnovabili è di diventare la fonte di energia elettrica più vantaggiosa per il Pianeta e lo sviluppo economico. Perché l’energia rinnovabile, quando viene prodotta grazie a una visione integrata in grado di attraversare tutta la catena del valore - dal sito di produzione sino ai fornitori - e in un’ottica di mitigazione degli impatti sul territorio e sulle comunità, risulta essere realmente e totalmente sostenibile

Il piano Nazionale Integrato per l’energia e il Clima (PNIEC), presentato dal ministero dello sviluppo economico, insieme ai ministeri dell’Ambiente e delle infrastrutture e dei trasporti, in attuazione del Regolamento (UE) 2018/1999, è il documento che delinea le strategie energetiche nazionali per il periodo 2020-2030. Esso fa parte del pacchetto di provvedimenti comunitari indispensabili per assicurare il rispetto degli obiettivi 2030 in materia di energia e clima. In accordo col succitato PNIEC, una vera e propria riconversione industriale ed ecologica deve contraddistinguere il prossimo decennio. Tale transizione è segnata da ambiziosi impegni, vincolanti entro il 2030, e riassumibili nei seguenti obiettivi nazionali: conseguire almeno il 30% di copertura dei consumi finali lordi di energia da fonti energetiche rinnovabili (FER); ridurre di almeno il 43% i consumi di energia primaria rispetto allo scenario 2007; contenere del 33% le emissioni antropogeniche di gas serra (GHG) con riferimento ai settori non ETS e rispetto ai livelli del 1990. Per riuscire a conseguire tali ambiziosi risultati è del tutto evidente che, nel nostro Paese, le installazioni FER debbono progredire ad un ritmo pari ad almeno cinque volte quello attuale. In particolare, secondo il PNIEC, considerando il solo fotovoltaico, la crescita della potenza installata, da realizzarsi entro il 2030, deve essere pari a 30 GW, con installazione sua a terra che sugli edifici. Ciò significa un incremento, in dieci anni, pari a 2,5 volte la potenza attualmente installata (+158%). Per quanto riguarda la generazione elettrica, si assume che essa debba aumentare del 65% rispetto ad oggi, arrivando a coprire oltre il 55% dei consumi nazionali. Lo sviluppo delle installazioni riferibili ad impianti fotovoltaici dovrebbe realizzarsi secondo un tasso annuo di

crescita, nel medio termine (2025) pari a 1,5 TWh, accompagnato da circa 0,9GW di potenza installata ex-novo ogni anno. Ancor più accentuato l'incremento previsto tra il 2025 ed il 2030, pari a 7,6 TWh/anno di generazione elettrica e 4,8 GW/anno di potenza installata. Al fine di garantire gli obiettivi Imposti dal PNIEC e nell'ottica di ridurre le emissioni, la società Luminora La Feudale S.R.L. C.F. 16073411007 con Sede Legale in Roma (RM) Via Tevere 41 ha previsto l'installazione di un'impianto Agrovoltaiico da ubicarsi nei Comuni di Manfredonia (FG), San Giovanni Rotondo (FG) e San Marco in Lamis (FG).

2. INTRODUZIONE

La presente relazione ha lo scopo di illustrare il quadro generale relativo all'impianto Agrovoltaiico denominato "La Feudale" comprensivo delle opere di connessione, proposto da Luminora La Feudale S.r.l. nel Comuni di Manfredonia (FG), San Giovanni Rotondo (FG) e San Marco in Lamis (FG).

Catastalmente le opere sono di seguito localizzate:

- Aree di Impianto: Comune di Manfredonia, foglio 64 particelle 108, 74, 106, 73, 80 e 91 foglio 65 particelle 54, 51, 180 e 48;
- Aree di Impianto: Comune di San Giovanni Rotondo, foglio 149 particelle 34, 35.

Le aree risultano essere nella disponibilità di Luminora La feudale s.r.l. e sono localizzabili con le seguenti coordinate baricentriche nel sistema di riferimento UTM – WGS84 33N:

- Impianto agrivoltaiico: latitudine 566159.96 e longitudine 4600422.53;
- Sottostazione: latitudine 557309.18 e longitudine 4602711.04.

Viene di seguito riportata la descrizione dell'ubicazione del progetto, per come previsto da

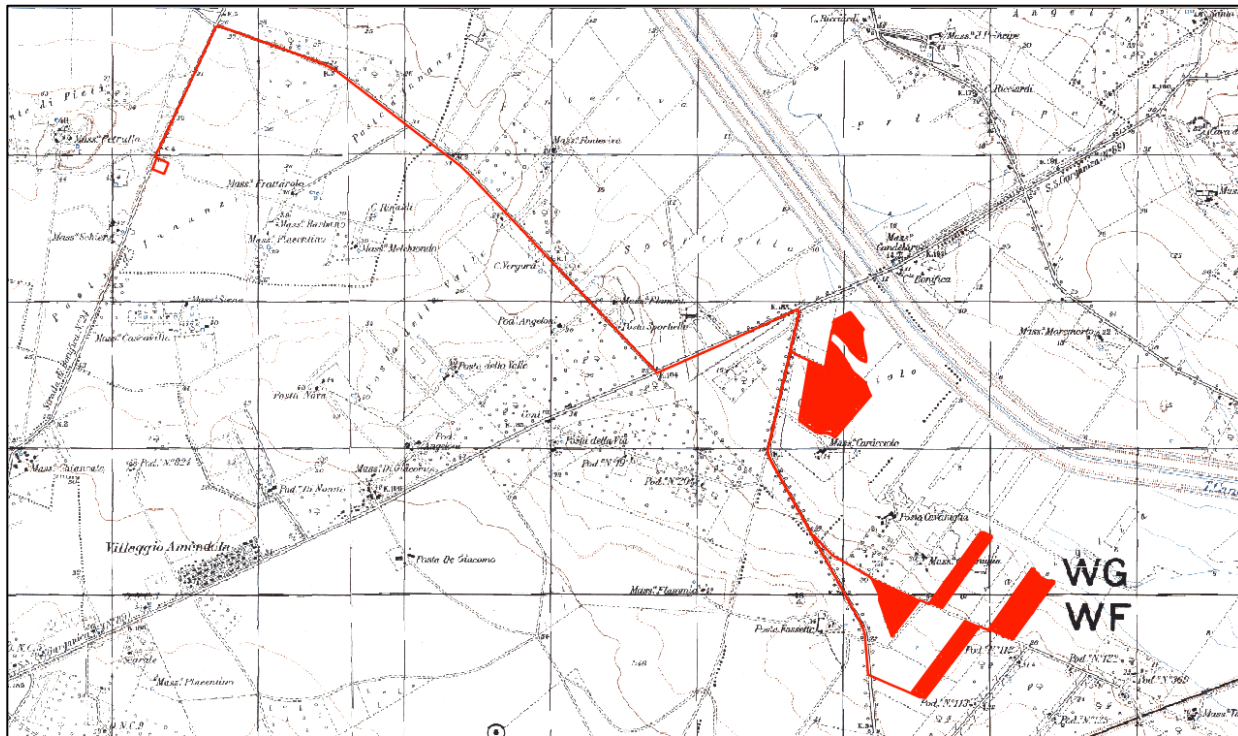


Figura 1: Inquadramento dell'impianto agrivoltaico (in rosso) in progetto su base IGM
(Fonte: http://wms.pcn.minambiente.it/ogc?map=/ms_ogc/WMS_v1.3/raster/IGM_25000.map)



Figura 2: Inquadramento dell'impianto agrivoltaico (in rosso) in progetto su base satellitare (Fonte: Google Earth)



Figura 3: Inquadramento Generale Impianto Agrovoltaico "La Feudale" su Ortofoto

L'impianto sarà collegato a una sottostazione elettrica 150 kV denominata Punto di Raccolta "Masseria Petrullo" sita nel Comune di San Marco in Lamis Foglio 136 Particella 225 e 227.

L'energia prodotta verrà immessa nella Rete di Trasmissione Nazionale, tramite collegamento con cavo AT interrato 87/150 kV alla stazione Elettrica della RTN denominata "Innanzi".

. Di seguito la potenza complessiva dell'impianto.

- P_{dc}: 32292,48 kWp;
- P_{ac}: 29363 kW a cosfi=1.

L'energia dell'impianto è derivante da 53376 moduli ed è composto da 22 gruppi di conversione suddivisi in 3 cluster.

Di seguito si sintetizza in forma tabellare la descrizione dell'impianto Agrovoltaico:

Dati impianto	
TIPO STRUTTURA	TRACKER
TIPO MODULO	605 Wp
POTENZA MODULO [Wp]	605
N° STRUTTURE 2X32	783
N° STRUTTURE 2X16	102
N° MODULI	53376
N° MODULI PER STRINGA	32
N°STRINGHE da 32	1668

N°CU	22
N° INVERTER DA 1995kW	7
N° INVERTER DA 1500kW	8
N° INVERTER DA 500kW	3
N° INVERTER DA 300kW	3
POTENZA DC [kWp]	32292,48
POTENZA AC (cosfi=1) [kW]	29363
DC/AC	1,0998

2.1. Dati generali del proponente

DENOMINAZIONE	Lumimora La Feudale S.r.l.
SEDE LEGALE	Roma (RM)
INDIRIZZO	Via Tevere, 41
C. FISCALE	16073411007
PEC	luminoralafeudalesrl@legalmail.it

3. NORMATIVA TECNICA DI RIFERIMENTO

L'impianto Agrovoltaico oggetto della presente relazione sarà realizzato in conformità alle vigenti Leggi/Normative tra le quali si segnalano le seguenti principali:

- Legge 186/68. Disposizione concernente la produzione di materiali, apparecchiature, macchinari, installazioni ed impianti elettrici ed elettronici;
- D. Lgs 37/08. Norme per la sicurezza degli impianti;
- D.Lgs. 81/08 Attuazione delle direttive CEE riguardanti il miglioramento della sicurezza e della salute dei lavoratori sul luogo di lavoro;
- DM 16 gennaio 1996. Norme tecniche relative ai criteri generali per la verifica di sicurezza delle costruzioni e dei carichi e dei sovraccarichi;
- Circolare 4 luglio 1996. Istruzioni per l'applicazione delle "Norme tecniche relative ai criteri generali per la verifica di sicurezza delle costruzioni e dei carichi e dei sovraccarichi";
- CEI 0-2. Guida per la definizione della documentazione di progetto per impianti elettrici;
- CEI 0-3 Guida per la compilazione della documentazione per la Legge 46/90 – CEI 11-20 Impianti di produzione di energia elettrica e gruppi di continuità collegati a reti di I e II categoria;
- Norma CEI 0-16 Regola tecnica di riferimento per la connessione di Utenti attivi e passivi alle reti AT ed MT delle imprese di energia elettrica.
- CEI 20-19 Cavi isolati con gomma con tensione nominale non superiore a 450/750 V;
- CEI 20-20 Cavi isolati con PVC con tensione nominale non superiore a 450/750 V;
- CEI 64-8 Impianti elettrici utilizzatori a tensione nominale non superiore a 1000V in corrente

alternata e a 1550 V in corrente continua;

- CEI 81-10/1: Protezione contro i fulmini. Principi generali;
- CEI 81-10/2: Protezione contro i fulmini. Valutazione del rischio;
- CEI 81-10/3: Protezione contro i fulmini. Danno materiale alle strutture e pericolo per le persone;
- CEI 81-10/4: Protezione contro i fulmini. Impianti elettrici ed elettronici nelle CEI EN 60099-1-2 Scaricatori; CEI EN 60439-1-2-3 Apparecchiature assiegate di protezione e manovra per bassa pressione;
- CEI EN 60445 Individuazione dei morsetti e degli apparecchi e delle estremità dei conduttori designati e regole generali per un sistema alfa numerico;
- CEI EN 60529 Gradi di protezione degli involucri (codice IP);
- CEI EN 61215 Moduli fotovoltaici in Si cristallino per applicazioni terrestri. Qualifica del progetto e omologazione del tipo;
- CEI 64-8 Impianti elettrici utilizzatori a tensione nominale non superiore a 1000 V in corrente alternata e a 1500 V in corrente continua;
- CEI EN 60904-1 Dispositivi fotovoltaici Parte 1: Misura delle caratteristiche fotovoltaiche tensione-corrente; CEI EN 60904-2 Dispositivi fotovoltaici - Parte 2: Prescrizione per le celle fotovoltaiche di riferimento;
- CEI EN 60904-3 Dispositivi fotovoltaici - Parte 3: Principi di misura per sistemi solari fotovoltaici per uso terrestre e irraggiamento spettrale di riferimento;
- CEI EN 61727 Sistemi fotovoltaici (FV) - Caratteristiche dell'interfaccia di raccordo con la rete;
- CEI EN 61215 Moduli fotovoltaici in silicio cristallino per applicazioni terrestri. Qualifica del progetto e omologazione del tipo;
- CEI EN 61000-3-2 Compatibilità elettromagnetica (EMC) - Parte 3: Limiti Sezione 2: Limiti per le emissioni di corrente armonica (apparecchiature con corrente di ingresso 16 A per fase);
- CEI EN 60555-1 Disturbi nelle reti di alimentazione prodotti da apparecchi elettrodomestici e da equipaggiamenti elettrici simili -Parte 1: Definizioni;
- CEI EN 60439-1-2-3 Apparecchiature assiegate di protezione e manovra per bassa tensione;
- CEI EN 60445 Individuazione dei morsetti e degli apparecchi e delle estremità dei conduttori designati e regole generali per un sistema alfanumerico;
- CEI EN 60529 Gradi di protezione degli involucri (codice IP);
- CEI 20-19 Cavi isolati con gomma con tensione nominale non superiore a 450/750 V;
- CEI 20-20 Cavi isolati con polivinilcloruro con tensione nominale non superiore a 450/750 V;
- UNI 10349 Riscaldamento e raffrescamento degli edifici: Dati climatici;
- CEI EN 61724 Rilievo delle prestazioni dei sistemi fotovoltaici. Linee guida per la misura, lo scambio e l'analisi dei dati.

4. QUADRO PROGRAMMATICO

Di seguito verrà esaminato e discusso il quadro normativo e pianificatorio a vari livelli: europeo, nazionale, regionale, provinciale e locale. Per ognuno di questi livelli, è stata effettuata l'analisi delle relazioni esistenti tra l'opera in progetto e i diversi strumenti pianificatori, mettendo in evidenza sia gli elementi supportanti le motivazioni dell'intervento progettuale che le interferenze e le eventuali disarmonie della stessa.

La disamina è stata effettuata sulla base di quanto previsto dall'All. VII al D.Lgs. 104/2017 dalle indicazioni fornite dalle Linee Guida ISPRA in merito a "Valutazione di impatto ambientale. Norme tecniche per la redazione degli studi di impatto ambientale" Approvati dal Consiglio SNPA. Riunione ordinaria del 09.07.2019, con l'obiettivo di mostrare le relazioni tra l'opera progettata e gli atti di pianificazione e programmazione territoriale e settoriale

4.1. Pianificazione e programmazione Europea

Di seguito viene analizzata la pianificazione e programmazione a livello europeo in ambito energetico.

4.1.1. Pianificazione energetica Europea

Nell'ultimo decennio, l'Unione Europea (UE) ha intensificato la pubblicazione di documenti (strategie, direttive, comunicazioni, ecc) in tema di energia. L'UE, infatti, deve affrontare problematiche energetiche sia sotto il profilo della sostenibilità e delle emissioni di gas serra che dal punto di vista della sicurezza dell'approvvigionamento e della dipendenza dalle importazioni, senza dimenticare la competitività e la realizzazione effettiva del mercato interno dell'energia.

Nel **Libro Verde della Commissione Europea** del 29 Novembre 2000 ("Verso una strategia di sicurezza dell'approvvigionamento energetico", COM(2002) 321) sono stati delineati gli aspetti fondamentali relativi alla politica energetica dell'UE: in questo documento sono affrontate in particolare le principali questioni legate alla costante crescita della dipendenza energetica europea. La produzione comunitaria risulta insufficiente a soddisfare il fabbisogno energetico dell'Unione che, attualmente, viene coperto al 50% con prodotti importati. In assenza di interventi, si prevede che tale percentuale salirà al 70% entro il 2030: in particolare, la dipendenza dalle importazioni di gas dovrebbe aumentare dal 57% all'84% mentre quella dalle importazioni di petrolio dovrebbe aumentare dall'82% al 93%. Questa forte dipendenza dall'esterno comporta rischi di varia natura (economici, sociali, ecologici, ecc.), anche in considerazione del fatto che la maggior parte delle importazioni deriva da poche aree che non sempre, dal punto di vista politico, offrono garanzie certe sulla sicurezza degli approvvigionamenti: il 45% delle importazioni di petrolio proviene infatti

dal Medio Oriente mentre circa la metà del gas consumato dall'UE proviene da soli tre paesi (Russia, Norvegia e Algeria).

Il Libro Verde affronta quindi questa problematica elaborando una strategia di sicurezza dell'approvvigionamento destinata a ridurre i rischi legati a questa dipendenza esterna. La sicurezza dell'approvvigionamento non comporta solo la riduzione della dipendenza dalle importazioni e la promozione della produzione interna ma richiede varie iniziative politiche che consentano anche di diversificare le fonti e le tecnologie. Il Libro Verde reputa che l'obiettivo principale della strategia energetica debba consistere nel garantire la disponibilità fisica e costante dei prodotti energetici sul mercato ad un prezzo che sia accessibile a tutti i consumatori, nel rispetto dell'ambiente e nella prospettiva dello sviluppo sostenibile.

Il Libro Verde delinea lo schema della strategia energetica a lungo termine secondo la quale l'Unione Europea dovrà:

- Riequilibrare la politica dell'offerta con azioni chiare a favore di una politica della domanda. Si dovrà tentare di controllare l'aumento della domanda promuovendo veri e propri cambiamenti nel comportamento dei consumatori e, per quanto concerne l'offerta, si dovrà dare priorità alla lotta contro il riscaldamento climatico, soprattutto attraverso la promozione dello sviluppo delle energie nuove e rinnovabili;
- Avviare un'analisi sul contributo a medio termine dell'energia nucleare in quanto, in mancanza di interventi, tale contributo diminuirà ulteriormente in futuro;
- Prevedere un dispositivo rafforzato di scorte energetiche e nuove vie di importazione per gli idrocarburi.

Un'altra tappa fondamentale nello sviluppo della politica energetica dell'UE è stata la pubblicazione, in data 8 Marzo 2006, del Libro Verde su "Una strategia europea per un'energia sostenibile, competitiva e sicura" (COM(2006)105). Per conseguire gli obiettivi economici, sociali e ambientali, l'Europa è chiamata a far fronte a sfide importanti nel settore dell'energia quali:

- La crescente dipendenza dalle importazioni;
- La volatilità del prezzo degli idrocarburi, in quanto negli ultimi anni i prezzi di gas e petrolio sono raddoppiati nell'UE e anche i prezzi dell'elettricità hanno seguito lo stesso andamento;
- Il cambiamento climatico. Secondo il gruppo intergovernativo sui cambiamenti climatici, la temperatura della Terra è aumentata di 0,6 gradi a causa delle emissioni di gas a effetto serra e, senza specifici interventi, la situazione potrebbe peggiorare con gravi ripercussioni sia ecologiche che economiche;
- L'aumento della domanda globale di energia che si prevede, entro il 2030, sarà di circa il 60% superiore ai livelli attuali;
- Gli ostacoli sul mercato interno dell'energia, in quanto l'Europa non ha ancora istituito mercati energetici interni perfettamente competitivi.

La strategia pone tre obiettivi principali al fine di affrontare queste sfide:

- La sostenibilità, per lottare attivamente contro il cambiamento climatico, che si attuerà promuovendo le fonti di energia rinnovabili e l'efficienza energetica;
- La competitività, al fine di migliorare l'efficacia della rete europea tramite la realizzazione del mercato interno dell'energia;
- La sicurezza dell'approvvigionamento, al fine di coordinare meglio l'offerta e la domanda interne di energia dell'UE nel contesto internazionale.

Il Libro Verde individua nello specifico sei settori di azione prioritari per i quali la Commissione propone misure concrete al fine di conseguire i tre obiettivi appena definiti ed attuare quindi una politica energetica europea:

- Completare i mercati interni del gas e dell'energia attraverso varie misure (sviluppo di una rete europea, migliori interconnessioni, promozione della competitività, ecc.);
- Assicurare che il mercato interno dell'energia garantisca la sicurezza dell'approvvigionamento;
- Sicurezza e competitività dell'approvvigionamento energetico: verso un mix energetico più sostenibile, efficiente e diversificato che permetta il raggiungimento degli obiettivi di sicurezza dell'approvvigionamento, della competitività e dello sviluppo sostenibile;
- Un approccio integrato per affrontare i cambiamenti climatici, dando priorità all'efficienza energetica e al ruolo delle fonti di energia rinnovabili;
- Promuovere l'innovazione attraverso un piano strategico europeo per le tecnologie energetiche che faccia il miglior uso delle risorse di cui dispone l'Europa.

All'inizio del 2007, proseguendo il percorso delle politiche avviate dal Libro Verde nel 2006, l'UE ha presentato una nuova politica energetica (Comunicazione della Commissione al Consiglio Europeo e al Parlamento Europeo del 10 Gennaio 2007 "Una politica energetica per l'Europa" COM(2007)1) a favore di un'economia a basso consumo di energia più sicura, competitiva e sostenibile. Questo documento propone un pacchetto integrato di misure che istituiscono la politica energetica europea (il cosiddetto pacchetto "Energia") che rappresenta la risposta più efficace alle sfide energetiche attuali. Gli obiettivi prioritari della strategia sono così riassumibili:

- Necessità di garantire il corretto funzionamento del mercato interno dell'energia;
- Garantire la sicurezza dell'approvvigionamento energetico;
- Riduzione concreta delle emissioni di gas serra dovute alla produzione o al consumo di energia, impegnandosi a ridurre entro il 2020 le emissioni interne di almeno il 20%;
- Sviluppo di tecnologie energetiche;

- Sviluppo di un programma comune volto all'utilizzo dell'energia nucleare e nella presentazione di una posizione univoca dell'UE nelle sedi internazionali.

La nuova politica energetica insiste sull'importanza di meccanismi che garantiscano la solidarietà tra Stati membri e sulla diversificazione delle fonti di approvvigionamento e delle vie di trasporto, comprese le interconnessioni della rete di trasmissione dell'energia elettrica.

La Commissione europea ha inoltre proposto recentemente un piano d'azione per la sicurezza e la solidarietà nel settore energetico (Comunicazione della Commissione al Parlamento Europeo, al Consiglio, al Comitato economico e sociale europeo e al Comitato delle Regioni intitolato "Secondo riesame strategico della politica energetica: *"Piano d'azione dell'UE per la sicurezza e la solidarietà nel settore energetico"* COM(2008)781). Il piano si articola su cinque punti imperniati sulle seguenti priorità:

- Fabbisogno di infrastrutture e diversificazione degli approvvigionamenti energetici;
- Relazioni esterne nel settore energetico;
- Scorte di gas e petrolio e meccanismi anticrisi;
- Efficienza energetica;
- Uso ottimale delle risorse energetiche endogene dell'UE.

Ognuno di questi punti viene sviluppato nel piano delineando le principali azioni da intraprendere affinché l'UE diventi un mercato energetico sostenibile e sicuro, fondato sulla tecnologia, esente da CO₂, generatore di ricchezza e di occupazione in ogni sua parte. Infine, per preparare il futuro energetico a lungo termine dell'UE, la Commissione proporrà di rinnovare la politica energetica per l'Europa, allo scopo di delineare un'agenda politica fino al 2030 e una prospettiva che si protragga fino al 2050, rinforzata da un nuovo piano d'azione.

La pianificazione comunitaria in materia di energia viene esplicitata, inoltre, attraverso la programmazione di azioni rivolte agli stati membri, atte a finanziare le attività che contribuiscono all'ottenimento degli obiettivi emanati in direttive e programmi d'azione. L'obiettivo prioritario del programma di azione sull'energia dell'Unione Europea, è quello di realizzare un'economia a basso consumo energetico più sicura, più competitiva e più sostenibile.

Nell'ultimo decennio l'UE ha intensificato la pubblicazione di documenti (strategie, direttive, comunicazioni, ecc.) in tema di energia, al fine di poter far fronte a problematiche energetiche, sia sotto il profilo della sostenibilità e delle emissioni dei gas serra, sia dal punto di vista della sicurezza, dell'approvvigionamento e della dipendenza dalle importazioni, senza escludere o dare minor rilevanza alla competitività e alla realizzazione effettiva del mercato interno dell'energia.

Il Programma Energetico Europeo per la Ripresa (*European Energy Programme for Recovery*,

«EEPR») favorisce interventi nel settore energetico, in particolare per la creazione di infrastrutture di interconnessione, di produzione di energia a partire da fonti rinnovabili e di cattura del carbonio, nonché per la promozione dell'efficienza energetica ed è stato reso oggetto del Regolamento (CE) n. 663/2009 del Parlamento europeo e del Consiglio, del 13 luglio 2009.

La **Direttiva Europea sull'energia rinnovabile** (2009/28/CE) stabilisce un obiettivo vincolante del 20% di consumo finale di energia da fonti rinnovabili entro il 2020. Per raggiungere tale obiettivo, tutti i paesi dell'UE hanno adottato piani di azione nazionali per le energie rinnovabili che mostrano quali azioni sono previste per raggiungere gli obiettivi di energie rinnovabili nel 2020: questi piani includono obiettivi settoriali per l'elettricità, il riscaldamento/raffreddamento e il trasporto, ma anche misure politiche pianificate nonché l'uso pianificato di meccanismi di cooperazione.

Nel Dicembre 2018 è entrata in vigore la nuova direttiva sulle energie rinnovabili (2018/2001) che stabilisce un nuovo obiettivo vincolante per l'energia rinnovabile dell'UE per il 2030 di almeno il 32%. In base al nuovo regolamento sulla governance, gli Stati membri erano tenuti a redigere piani nazionali per l'energia e il clima entro la fine del 2019: la Commissione sta attualmente analizzando questi piani di progetto ed è incaricata di presentare raccomandazioni laddove necessario entro la fine di Giugno 2019 e, di conseguenza, gli stati membri dovranno finalizzare i loro piani entro la fine del 2019.

A prescindere dall'applicabilità finanziaria del programma in esame, appare opportuno evidenziare come l'intervento in questione costituisca di fatto un progetto in grado di migliorare la produzione di energia elettrica da fonte rinnovabile, come da obiettivi generali dell'EEPR e della programmazione energetica nazionale in genere.

In relazione alle strategie energetiche a livello europeo precedentemente esposte quindi, il progetto reca caratteri di piena coerenza, soprattutto in riferimento alla fornitura sicura e conveniente ai cittadini, grazie alla generazione da fonti rinnovabili e accumulo, nonché all'estensione della leadership europea nel campo delle tecnologie e delle innovazioni energetiche.

4.1.2. Pianificazione e programmazione nazionale

La Strategia Nazionale per lo Sviluppo Sostenibile ha il compito di indirizzare le politiche, i programmi e gli interventi per la promozione dello sviluppo sostenibile in Italia, cogliendo le sfide poste dai nuovi accordi globali, a partire dall'Agenda 2030 delle Nazioni Unite. In continuità con i principi di Rio, nonché in fase di preparazione al vertice mondiale sullo sviluppo sostenibile di Johannesburg del 2002, l'Italia si era già dotata di una Strategia Nazionale di azione ambientale per lo Sviluppo Sostenibile, approvata dal CIPE il 2 Agosto 2002. Il suo aggiornamento, su base

triennale, è previsto dalla legge n.221 del 28 Dicembre 2015: il Governo, su proposta del Ministero dell'Ambiente, sentita la Conferenza Stato-Regioni e acquisito il parere delle associazioni ambientali, dovrà provvedere con un'apposita delibera del CIPE. In questo contesto, il Ministero dell'Ambiente è attualmente impegnato nel coinvolgimento di tutti gli attori, istituzionali e non, nell'elaborazione di una proposta di aggiornamento della Strategia Nazionale per lo Sviluppo Sostenibile che, in linea con gli obiettivi e i sotto-obiettivi dell'Agenda 2030, possa dare seguito agli impegni internazionali assunti dall'Italia. Tra i 17 obiettivi dell'Agenda 2030, in particolare l'obiettivo n. 7 riguarda sistemi di energia economici, affidabili, sostenibili e moderni.

È possibile riscontrare la coerenza tra il progetto proposto e la Strategia Nazionale per lo sviluppo sostenibile in aderenza all'Agenda 2030, soprattutto con riferimento all'obiettivo riguardante sistemi di energia economici, affidabili, sostenibili e moderni.

4.1.3. Strategia energetica nazionale

Con D.M. del Ministero dello Sviluppo Economico e del Ministero dell'Ambiente e della Tutela del Territorio e del Mare, è stata adottata la Strategia Energetica Nazionale 2017, il piano decennale del Governo italiano per anticipare e gestire il cambiamento del sistema energetico.

La Strategia Energetica Nazionale 2017 è oggetto di un documento di valutazione che, sottoscritto dai Ministri dello Sviluppo Economico e dell'Ambiente e della Tutela del Territorio e del Mare, è posto in consultazione fino al 31 Agosto 2017. Tra gli obiettivi alla base delle priorità di azione, risultano:

- Sviluppo di energie rinnovabili;
- Efficienza energetica;
- Sicurezza energetica;
- Accelerazione nella decarbonizzazione del sistema;
- Competitività dei sistemi energetici;
- Tecnologia, ricerca ed innovazione.

L'Italia ha raggiunto in anticipo gli obiettivi europei e sono stati compiuti importanti progressi tecnologici che offrono nuove possibilità di conciliare il contenimento dei prezzi dell'energia e la sostenibilità.

La Strategia si pone l'obiettivo di rendere il sistema energetico nazionale più:

- Competitivo: migliorare la competitività del Paese, continuando a ridurre il gap di prezzo e di costo dell'energia rispetto all'Europa in un contesto di prezzi internazionali crescenti;
- Sostenibile: raggiungere in modo sostenibile gli obiettivi ambientali e di de-carbonizzazione definiti a livello europeo, in linea con i futuri traguardi stabiliti dalla COP21;
- Sicuro: continuare a migliorare la sicurezza di approvvigionamento e la flessibilità dei

- sistemi e delle infrastrutture energetiche, rafforzando l'indipendenza energetica dell'Italia;
- Efficienza energetica: riduzione dei consumi finali da 118 a 108 Mtep con un risparmio di circa 10 Mtep al 2030;
 - Fonti rinnovabili: 28% di rinnovabili sui consumi complessivi al 2030 rispetto al 17,5% del 2015; in termini settoriali, l'obiettivo si articola in una quota di rinnovabili sul consumo;
 - Elettrico, del 55% al 2030 rispetto al 33,5% del 2015; in una quota di rinnovabili sugli usi termici del 30% al 2030 rispetto al 19,2% del 2015; in una quota di rinnovabili nei trasporti del 21% al 2030 rispetto al 6,4% del 2015;
 - Riduzione del differenziale di prezzo dell'energia: contenere il gap di costo tra il gas italiano e quello del Nord Europa (nel 2016 pari a circa 2 €/MWh) e quello sui prezzi dell'elettricità rispetto alla media UE (pari a circa 35 €/MWh nel 2015 per la famiglia media e al 25% in media per le imprese);
 - Cessazione della produzione di energia elettrica da carbone con un obiettivo di accelerazione al 2025, da realizzare tramite un puntuale piano di interventi infrastrutturali;
 - Razionalizzazione del downstream petrolifero, con evoluzione verso le bioraffinerie e un uso crescente di biocarburanti sostenibili e del GNL nei trasporti pesanti e marittimi al posto dei derivati dal petrolio;
 - Verso la decarbonizzazione al 2050: rispetto al 1990, una diminuzione delle emissioni del 39% al 2030 e del 63% al 2050;
 - Raddoppiare gli investimenti in ricerca e sviluppo tecnologico clean energy: da 222 milioni nel 2013 a 444 milioni nel 2021;
 - Promozione della mobilità sostenibile e dei servizi di mobilità condivisa;
 - Nuovi investimenti sulle reti per una maggiore flessibilità, adeguatezza e resilienza; maggiore integrazione con l'Europa; diversificazione delle fonti e rotte di approvvigionamento gas e gestione più efficiente dei flussi e punte di domanda;
 - Riduzione della dipendenza energetica dall'estero dal 76% del 2015 al 64% del 2030 (rapporto tra il saldo import/export dell'energia primaria necessaria a coprire il fabbisogno e il consumo interno lordo), grazie alla forte crescita delle rinnovabili e dell'efficienza energetica.

Esiste coerenza tra il progetto proposto e la Strategia Energetica Nazionale, in riferimento a tutte le priorità di azione, soprattutto per quanto concerne il target quantitativo relativo alle fonti di energia rinnovabile.

4.1.4. Piano nazionale integrato per l'energia e il clima (PNIEC)

Con il Piano Nazionale Integrato per l'Energia e il Clima vengono stabiliti gli obiettivi nazionali al 2030 sull'efficienza energetica, sulle fonti rinnovabili e sulla riduzione delle emissioni di CO₂, nonché gli obiettivi in tema di sicurezza energetica, interconnessioni, mercato unico dell'energia e

competitività, sviluppo e mobilità sostenibile, delineando per ciascuno di essi le misure che saranno attuate per assicurarne il raggiungimento.

Il PNIEC è stato inviato alla Commissione europea in attuazione del Regolamento (UE) 2018/1999, completando così il percorso avviato nel dicembre 2018, nel corso del quale il Piano è stato oggetto di un proficuo confronto tra le istituzioni coinvolte, i cittadini e tutti gli stakeholder.

Nella seguente tabella vengono illustrati i principali obiettivi del piano al 2030 su rinnovabili, efficienza energetica ed emissioni di gas serra e le principali misure previste per il raggiungimento degli obiettivi del Piano.

Tabella 1 Principali obiettivi su energia e clima dell'UE e dell'Italia al 2020 e al 2030. (Fonte: Piano Nazionale integrato per l'energia e il clima _Ministero dello sviluppo economico _Ministero dell'ambiente e della Tutela del Territorio e del Mare_ Ministero

	Obiettivi 2020		Obiettivi 2030	
	UE	ITALIA	UE	ITALIA (PNIEC)
Energie rinnovabili (FER)				
Quota di energia da FER nei Consumi Finali Lordi di energia	20%	17%	32%	30%
Quota di energia da FER nei Consumi Finali Lordi di energia nei trasporti	10%	10%	14%	22%
Quota di energia da FER nei Consumi Finali Lordi per riscaldamento e raffrescamento			+1,3% annuo (indicativo)	+1,3% annuo (indicativo)
Efficienza energetica				
Riduzione dei consumi di energia primaria rispetto allo scenario PRIMES 2007	-20%	-24%	-32,5% (indicativo)	-43% (indicativo)
Risparmi consumi finali tramite regimi obbligatori efficienza energetica	-1,5% annuo (senza trasp.)	-1,5% annuo (senza trasp.)	-0,8% annuo (con trasporti)	-0,8% annuo (con trasporti)
Emissioni gas serra				
Riduzione dei GHG vs 2005 per tutti gli impianti vincolati dalla normativa ETS	-21%		-43%	
Riduzione dei GHG vs 2005 per tutti i settori non ETS	-10%	-13%	-30%	-33%
Riduzione complessiva dei gas a effetto serra rispetto ai livelli del 1990	-20%		-40%	
Interconnettività elettrica				
Livello di interconnettività elettrica	10%	8%	15%	10% ¹
Capacità di interconnessione elettrica (MW)		9.285		14.375

È possibile riscontrare la coerenza tra il progetto proposto e quanto previsto dal Piano Nazionale integrato per l'Energia e il Clima, soprattutto con riferimento all'obiettivo riguardante la riduzione delle emissioni dei gas serra e per quanto concerne il target quantitativo relativo alle fonti di energia rinnovabile.

4.2. Pianificazione e programmazione Regionale

4.2.1. Piano Energetico Ambientale della Regione Puglia

Il Piano Energetico Ambientale della Regione Puglia è stato adottato dal Consiglio regionale con la Delibera n. 827 del 08/06/2007. Lo strumento contiene indirizzi e obiettivi strategici in campo energetico in un orizzonte temporale di dieci anni.

Il PEAR concorre pertanto a costituire il quadro di riferimento per i soggetti pubblici e privati che, in tale campo, hanno assunto ed assumono iniziative nel territorio della Regione Puglia. Diversi sono i fattori su cui si inserisce questo processo di pianificazione:

- il nuovo assetto normativo che fornisce alle Regioni e agli enti locali nuovi strumenti e possibilità di azione in campo energetico;
- l'entrata di nuovi operatori nel tradizionale mercato dell'offerta di energia a seguito del processo di liberalizzazione;
- lo sviluppo di nuove opportunità e di nuovi operatori nel campo dei servizi sul fronte della domanda di energia;
- la necessità di sostituire le fonti rinnovabili e l'efficienza energetica alle tradizionali fonti energetiche primarie (a causa del progressivo esaurimento di queste ultime);
- la necessità di valutare in forma più strutturale e meno occasionale le fonti rinnovabili e l'efficienza energetica nel contesto dell'impatto sull'ambiente delle tradizionali fonti energetiche primarie, con particolare riferimento alle emissioni delle sostanze climalteranti.

Il Piano Energetico Ambientale della Regione Puglia è strutturato in tre parti:

- Il contesto energetico regionale e la sua evoluzione: analizza i bilanci energetici regionali per il periodo 1990-2004 così da stimare come potranno evolvere i consumi energetici in un orizzonte temporale di una decina d'anni;
- Gli obiettivi e gli strumenti: delinea le linee di indirizzo che la Regione intende porre per definire una politica di governo sul tema dell'energia, sia per quanto riguarda la domanda sia per quanto riguarda l'offerta. Tali linee di indirizzo prendono in considerazione il contesto internazionale, nazionale e locale e si sviluppano attraverso il coinvolgimento della comunità locale nel processo di elaborazione del Piano stesso definendo così degli obiettivi generali e, per ogni settore, degli obiettivi specifici.

- La valutazione ambientale strategica VAS: riporta la valutazione ambientale strategica del Piano con l'obiettivo di verificare il livello di protezione dell'ambiente a questo associato integrando considerazioni di carattere ambientale nelle varie fasi di elaborazione e di adozione.

Lo sviluppo della VAS è avvenuto secondo cinque fasi. La prima fase individua e valuta criticamente le informazioni sullo stato dell'ambiente regionale mediante indicatori.

La seconda fase illustra gli obiettivi di tutela ambientale definiti nell'ambito di accordi e politiche internazionali e comunitarie, delle leggi e degli indirizzi nazionali e delle varie forme pianificatorie o legislative, anche settoriali, regionali e locali nell'ambito della pianificazione energetica.

La terza fase definisce gli scenari significativi a seguito degli effetti di piano.

La quarta fase valuta le implicazioni dal punto di vista ambientale e il grado di integrazione delle problematiche ambientali nell'ambito degli obiettivi, finalità e strategie del Piano, definendo le eccellenze e le problematiche e la quinta fase descrive le misure e gli strumenti atti al controllo e al monitoraggio degli effetti significativi sugli assetti ambientali derivanti dall'attuazione del Piano.

L'obiettivo generale del PEAR è la riduzione dei consumi di fonti fossili e delle emissioni di CO₂ in accordo con gli impegni di Kyoto e la differenziazione delle risorse energetiche da intendersi sia come fonti che come provenienze.

La revisione del PEAR è stata disposta dalla Legge Regionale n. 25 del 24 settembre 2012 che ha disciplinato agli artt. 2 e 3 le modalità per l'adeguamento e l'aggiornamento del Piano e ne ha previsto l'adozione da parte della Giunta Regionale e la successiva approvazione da parte del Consiglio Regionale.

La DGR n. 1181 del 27.05.2015 ha, in ultimo, disposto l'adozione del documento di aggiornamento del Piano nonché avviato le consultazioni della procedura di Valutazione Ambientale Strategica (VAS), ai sensi dell'art. 14 del DLgs 152/2006 e ss.mm.ii.

Dalla consultazione del PEAR, noti gli obiettivi del Piano Energetico Ambientale della Regione Puglia, il progetto in esame risulta compatibile con il Piano Energetico Ambientale Regionale (PEAR), in quanto consente la produzione di energia da fonti rinnovabili, limitando i consumi di fonti fossili e le emissioni di CO₂.

4.2.2. Piano Urbanistico Territoriale per il Paesaggio (PUTT/p)

Il Piano Urbanistico Territoriale Tematico "Paesaggio" (PUTT/p), in adempimento di quanto

disposto dall'art. 149 del D.vo n.490/29.10.99 e dalla legge regionale 31.05.80 n.56, disciplina i processi di trasformazione fisica e l'uso del territorio allo scopo di: tutelarne l'identità storica e culturale, rendere compatibili la qualità del paesaggio, delle sue componenti strutturanti e il suo uso sociale, promuovere la salvaguardia e valorizzazione delle risorse territoriali.

Il PUTT/p sotto l'aspetto normativo si configura come un piano urbanistico territoriale con specifica considerazione dei valori paesistici ed ambientali, come previsto dall'art. 149 del D.vo n.490/29.10.99, e risponde ai requisiti di contenuto di cui alle lettere c), d) dell'art.4 della l.r.n. 56/80 e di procedura di cui all'art.8 della stessa legge regionale.

Il campo di applicazione del PUTT/p sono le categorie dei beni paesistici di cui: al Titolo II del D.vo n.490/29.10.99, al comma 5° dell'art. 82 del D.P.R. 24.07.77 n.616 (così come integrato dalla legge n.431/85), con le ulteriori articolazioni e specificazioni (relazionate alle caratteristiche del territorio regionale) individuate nel PUTT/p stesso.

Il Piano Urbanistico Territoriale Tematico per il Paesaggio disciplina i processi di trasformazione fisica e l'uso del territorio allo scopo di:

- tutelarne l'identità storica e culturale dello stesso;
- rendere compatibili la qualità del paesaggio, delle sue componenti strutturanti, e il suo uso sociale;
- promuovere la salvaguardia e valorizzazione delle risorse disponibili.

Si configura pertanto come un piano urbanistico territoriale con specifica considerazione dei valori paesistici.

Il Piano si articola seguendo specifiche elaborazioni che si basano su:

- suddivisione e perimetrazione del territorio regionale nei sistemi delle aree omogenee e la classificazione e l'individuazione degli ordinamenti vincolistici vigenti;
- individuazione e classificazione delle componenti paesistiche costitutive della struttura territoriale con riguardo alla specificità del contesto regionale;
- definizione e regolamentazione degli interventi e opere aventi carattere di rilevante trasformazione territoriale.

L'efficacia delle norme del Piano, nella sua complessità, è soprattutto determinata secondo l'indicazione di "direttive" e di "prescrizioni". Le prime, come indicato al punto 1.3 dell'art. 1.03 del Piano, regolano le procedure e le modalità di intervento da adottare a livello degli strumenti di pianificazione subordinati di ogni specie e livello, insieme ad indicazioni in merito alle funzioni amministrative attinenti alla gestione del territorio. Le seconde, come indicato invece al punto 1.4 dello stesso articolo, sono invece direttamente vincolanti e applicabili distintamente a livello di salvaguardia provvisoria e/o definitiva nel processo di adeguamento, revisione e nuova formazione di strumenti di pianificazione subordinati, e di rilascio di autorizzazione di per interventi diretti.

Tali prescrizioni di base sono direttamente ed immediatamente vincolanti, prevalgono rispetto a tutti gli strumenti di pianificazione vigenti e in corso di formazione, e vanno osservate dagli operatori

privati e pubblici come livello minimo di tutela.

Tra gli elaborati grafici del piano sono di particolare importanza la “carta delle articolazioni territoriali della pianificazione paesistico-ambientale” e la “carta dei vincoli diretti/indiretti di tutela paesistico-ambientale e della pianificazione urbanistica”, nelle quali nello specifico sono rispettivamente rappresentati gli ATE, ambiti territoriali estesi, e gli ATD, ambiti territoriali distinti, i quali costituiscono il riferimento delle norme tecniche di attuazione del Piano.

Come evidenziato nelle NTA del Piano, la sua attuazione si concretizza ad opera degli enti territoriali e dei proprietari dei siti sottoposti, dallo stesso Piano, a tutela paesaggistica. Si specifica, inoltre, che gli enti territoriali, in relazione alle loro competenze o alle competenze delegate, si occupano di procedere all’attuazione del piano con la pianificazione paesaggistica di secondo livello e con il rilascio di autorizzazioni e/o pareri paesaggistici oppure con attestazioni e/o verifiche di compatibilità paesaggistica, secondo il Piano o, se vigente, il piano di secondo livello.

Ambiti territoriali estesi

Come specificato nelle NTA del Piano art 2.01, all’interno del territorio regionale vengono individuate e perimetrate le aree con riferimento al livello dei valori paesaggistici evidenziati, ovvero:

- valore eccezionale (“A”), laddove sussistano condizioni di rappresentatività di almeno un bene costitutivo di riconosciuta unicità e/o singolarità, con o senza prescrizioni vincolistiche preesistenti;
- valore rilevante (“B”), laddove sussistano condizioni di compresenza di più beni costitutivi con o senza prescrizioni vincolistiche preesistenti;
- valore distinguibile (“C”), laddove sussistano condizioni di presenza di un bene costitutivo con o senza prescrizioni vincolistiche preesistenti;
- valore relativo (“D”), laddove pur non sussistendo la presenza di un bene costitutivo, sussista la presenza di vincoli (diffusi) che ne individuino una significatività;
- valore normale (“E”), laddove non è direttamente dichiarabile un significativo valore paesaggistico.

Dal momento che non esistono nel PUTT indicazioni specifiche relativamente alla realizzazione di impianti per la produzione di energia da fonti energetiche rinnovabili nelle suddette aree, occorre fare riferimento al regolamento regionale n. 24 del 30 dicembre 2010 nel quale, come specificato nell’allegato 1 dello stesso regolamento, viene riportato quanto segue in merito alla realizzazione di impianti fotovoltaici.

Negli ambiti di valore eccezionale “A” valgono gli indirizzi di tutela di conservazione e valorizzazione dell’assetto attuale e di recupero delle situazioni compromesse attraverso l’eliminazione dei detrattori. In attuazione degli indirizzi di tutela va evitato ogni intervento che modifichi i caratteri delle componenti individuate e/o presenti; va mantenuto l’insieme dei fattori naturalistici connotanti

del sito.

Negli ambiti di valore eccezionale “B” valgono gli indirizzi di tutela di conservazione e valorizzazione dell’assetto attuale e di recupero delle situazioni compromesse attraverso l’eliminazione dei detrattori e/o la mitigazione degli effetti negativi. Deve essere posta massima cautela negli interventi di trasformazione del territorio. In attuazione degli indirizzi di tutela va mantenuto l’assetto geomorfologico d’insieme e vanno individuati i modi per la conservazione e la difesa del suolo e per il ripristino di condizioni di equilibrio ambientale, per la riduzione delle condizioni di rischio, per la difesa dall’inquinamento delle sorgenti e delle acque superficiali e sotterranee.

Pertanto, in relazione a quanto riportato, si evidenzia nelle zone sopra indicate una elevata probabilità di esito negativo delle valutazioni a causa dell’incompatibilità con gli obiettivi di protezione come sopra esposti.

Come riportato nel Regolamento Regionale n. 24 del 30 dicembre 2010 (Regolamento attuativo del Decreto del Ministero per lo Sviluppo Economico del 10 settembre 2010, “Linee Guida per l’autorizzazione degli impianti alimentati da fonti rinnovabili”, recante la individuazione di aree e siti non idonei alla installazione di specifiche tipologie di impianti alimentati da fonti rinnovabili nel territorio della Regione Puglia), solo gli ambiti “A” e “B” risultano incompatibili con la realizzazione di impianti fotovoltaici; non viene espresso parere ostativo riguardo gli ambiti “C” e “D” (si vedano le tabelle a seguire).

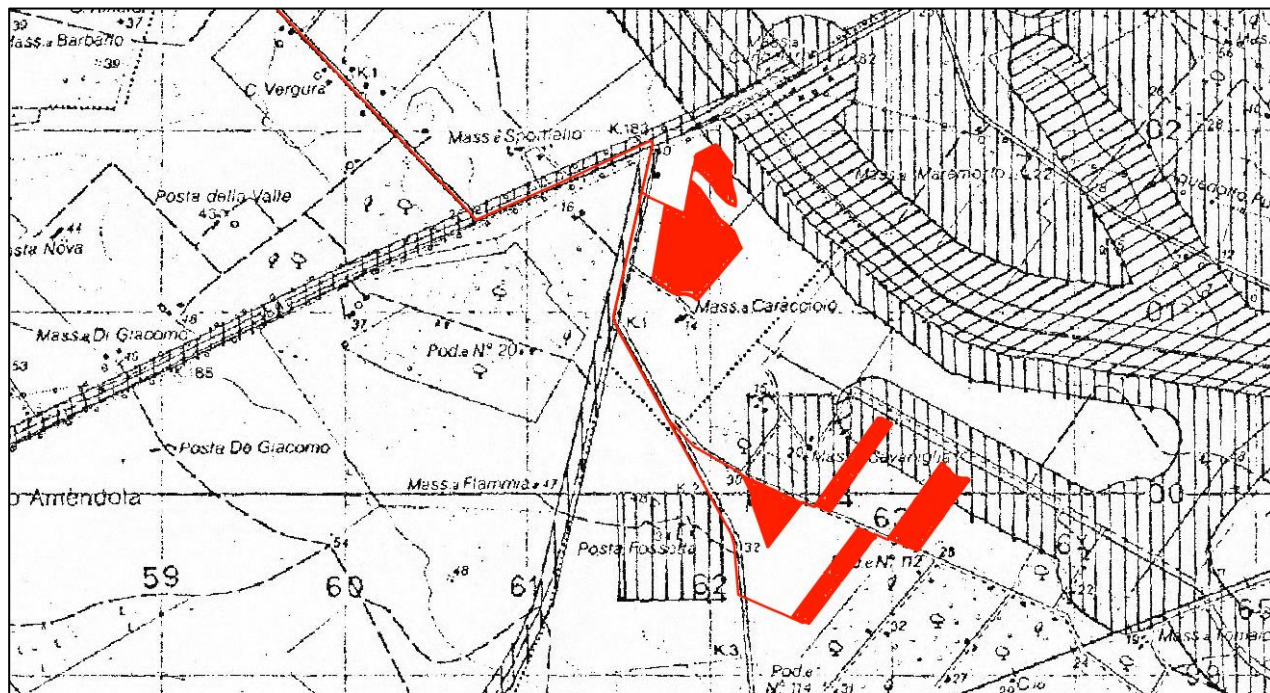
AMBITO A (PUTT)		
Principale riferimento normativo, istitutivo e regolamentare: Individuazione effettuata attraverso il PUTT/P.	N. aree regionali: (se conosciuta e calcolabile): Non calcolabile	Superficie regionale (se conosciuta e calcolabile): circa 36.402 ha
Aspetti normativi relativi all’installazione:	Problematiche che evidenziano una elevata probabilità di esito negativo delle valutazioni - incompatibilità con gli obiettivi di protezione	
Eolico: Non esistono nel PUTT indicazioni specifiche relativi alle FER.	Eolico: Negli ambiti di valore eccezionale “A” valgono gli indirizzi di tutela di conservazione e valorizzazione dell’assetto attuale e di recupero delle situazioni compromesse attraverso l’eliminazione dei detrattori. In attuazione degli indirizzi di tutela va evitato ogni intervento che modifichi i caratteri delle componenti individuate e/o presenti; va mantenuto l’insieme dei fattori naturalistici connotanti il sito. L’installazione di impianti eolici risulta non compatibile con i valori paesaggistici del luogo.	
Fotovoltaico: Non esistono nel PUTT indicazioni specifiche relativi alle FER.	Fotovoltaico: Negli ambiti di valore eccezionale “A” valgono gli indirizzi di tutela di conservazione e valorizzazione dell’assetto attuale e di recupero delle situazioni compromesse attraverso l’eliminazione dei detrattori. In attuazione degli indirizzi di tutela va evitato ogni intervento che modifichi i caratteri delle componenti individuate e/o presenti; va mantenuto l’insieme dei fattori naturalistici connotanti del sito. Pertanto l’utilizzo di FER deve essere limitato ad interventi di impianti fotovoltaici integrati in manufatti edili eventualmente esistenti e legittimamente costruiti.	
Biomasse: Non esistono nel PUTT indicazioni specifiche relativi alle FER.	Biomasse: Negli ambiti di valore eccezionale “A” valgono gli indirizzi di tutela di conservazione e valorizzazione dell’assetto attuale e di recupero delle situazioni compromesse attraverso l’eliminazione dei detrattori. In attuazione degli indirizzi di tutela va evitato ogni intervento che modifichi i caratteri delle componenti individuate e/o presenti; va mantenuto l’insieme dei fattori naturalistici connotanti del sito. Per tale motivo l’installazione di impianti di biomassa risulta difficilmente compatibile con i valori paesaggistici del luogo.	

Tabella 2 – Ambito A (PUTT) – Allegato 1 del Regolamento Regionale n. 24 del 30 dicembre 2010

AMBITO B (PUTT)		
Principale riferimento normativo, istitutivo e regolamentare: Individuazione effettuata attraverso il PUTT/P;	N. aree regionali: (se conosciuta e calcolabile): Non calcolabile	Superficie regionale (se conosciuta e calcolabile): circa 221.712 ha
Aspetti normativi relativi all'installazione:	Problematiche che evidenziano una elevata probabilità di esito negativo delle valutazioni - incompatibilità con gli obiettivi di protezione	
Eolico: Non esistono nel PUTT indicazioni specifiche relativi alle FER.	Eolico: Negli ambiti di valore eccezionale "B" valgono gli indirizzi di tutela di conservazione e valorizzazione dell'assetto attuale e di recupero delle situazioni compromesse attraverso l'eliminazione dei detrattori e/o la mitigazione degli effetti negativi. Deve essere posta massima cautela negli interventi di trasformazione del territorio. In attuazione degli indirizzi di tutela va mantenuto l'assetto geomorfologico d'insieme e vanno individuati i modi per la conservazione e la difesa del suolo e per il ripristino di condizioni di equilibrio ambientale, per la riduzione delle condizioni di rischio, per la difesa dall'inquinamento delle sorgenti e delle acque superficiali e sotterranee. Per tale motivo l'installazione di impianti eolici risulta difficilmente compatibile con i valori paesaggistici del luogo.	
Fotovoltaico: Non esistono nel PUTT indicazioni specifiche relativi alle FER.	Fotovoltaico: Negli ambiti di valore eccezionale "B" valgono gli indirizzi di tutela di conservazione e valorizzazione dell'assetto attuale e di recupero delle situazioni compromesse attraverso l'eliminazione dei detrattori e/o la mitigazione degli effetti negativi. Deve essere posta massima cautela negli interventi di trasformazione del territorio. In attuazione degli indirizzi di tutela va mantenuto l'assetto geomorfologico d'insieme e vanno individuati i modi per la conservazione e la difesa del suolo e per il ripristino di condizioni di equilibrio ambientale, per la riduzione delle condizioni di rischio, per la difesa dall'inquinamento delle sorgenti e delle acque superficiali e sotterranee. Per tale motivo l'installazione di impianti fotovoltaici risulta difficilmente compatibile con i valori paesaggistici del luogo. Pertanto l'utilizzo di FER deve essere limitato ad interventi di impianti fotovoltaici integrati in manufatti edili eventualmente esistenti e legittimamente costruiti.	
Biomasse: Non esistono nel PUTT indicazioni specifiche relativi alle FER.	Biomasse: Negli ambiti di valore eccezionale "B" valgono gli indirizzi di tutela di conservazione e valorizzazione dell'assetto attuale e di recupero delle situazioni compromesse attraverso l'eliminazione dei detrattori e/o la mitigazione degli effetti negativi. Deve essere posta massima cautela negli interventi di trasformazione del territorio. In attuazione degli indirizzi di tutela va mantenuto l'assetto geomorfologico d'insieme e vanno individuati i modi per la conservazione e la difesa del suolo e per il ripristino di condizioni di equilibrio ambientale, per la riduzione delle condizioni di rischio, per la difesa dall'inquinamento delle sorgenti e delle acque superficiali e sotterranee. Per tale motivo l'installazione di impianti di biomasse risulta difficilmente compatibile con i valori paesaggistici del luogo. Per tale motivo l'installazione di impianti di biomassa risulta difficilmente compatibile con i valori paesaggistici del luogo.	

Tabella 3 – Ambito B (PUTT) – Allegato 1 del Regolamento Regionale n. 24 del 30 dicembre 2010

Per procedere all'analisi relativa all'eventuale interferenza tra gli ambiti sopra esposti e l'area oggetto della realizzazione del progetto, si è sovrapposto il layout di impianto con la cartografia disponibile sul portale della Regione Puglia inerente gli ambiti territoriali estesi.



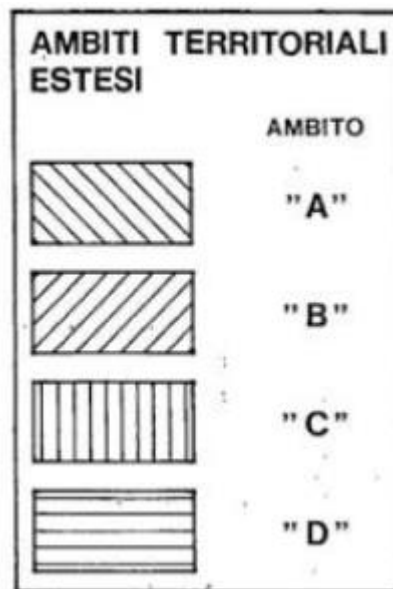
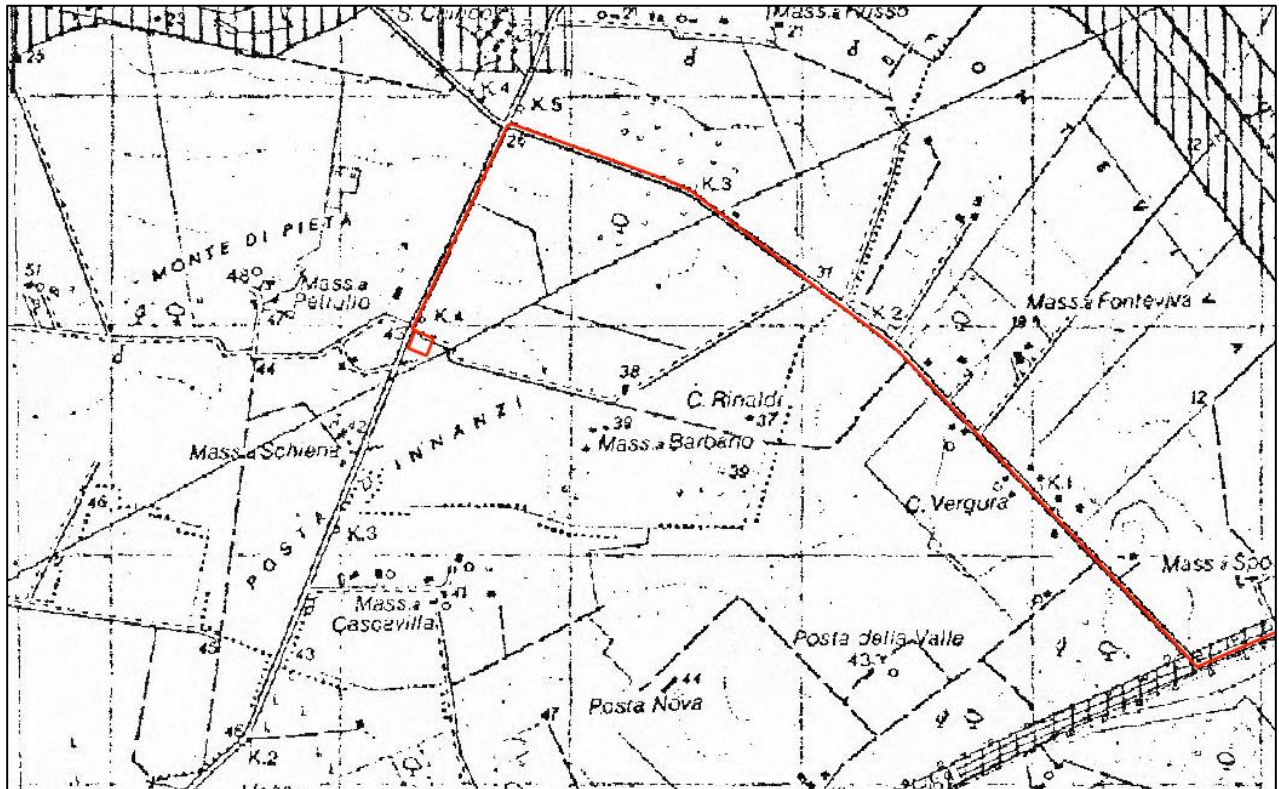


Figura 4 – Inquadramento dell'area di intervento (in rosso) su PUTT/p – Ambiti Territoriali Estesi (Fonte: [http://webapps.sit.puglia.it/arccgis/services/Operational/PUTTp/MapServer/WMS/Server](http://webapps.sit.puglia.it/arccgis/services/Operationals/PUTTp/MapServer/WMS/Server))

Secondo il regolamento regionale n. 24 del 30 dicembre 2010, le aree che ricadono nell'Ambito A sono aree di "valore eccezionale" mentre quelle che ricadono nell'Ambito B sono aree di "valore rilevante".

L'ambito A rappresenta aree territoriali tutelate e disciplinate dal PUTT/Paesaggio dove sussistono "condizioni di rappresentatività di almeno un bene costitutivo di riconosciuta unicità e/o singolarità". Tali aree non risultano idonee ai fini della costruzione di impianti FER (impianti che sfruttano le fonti

energetiche rinnovabili).

L'Ambito B rappresenta invece aree territoriali tutelate e disciplinate dal PUTT/Paesaggio dove sussistono "condizioni di compresenza di più beni costitutivi". Anche tali aree non risultano idonee ai fini della costruzione di impianti FER.

Come si può facilmente evincere dalla cartografia sopra riportata, l'area oggetto di intervento ricade, in parte nell'ambito territoriale di tipo "C" nel quale non viene espresso parere ostativo riguardo gli interventi in progetto.

Pertanto, il progetto in esame risulta coerente con quanto disposto dal piano.

Ambiti territoriali distinti

Come riportato al titolo III, capo I, punto 1 e 2 art. 3.01 del Piano, in riferimento al punto 2.1 dell'art. 1.02, il suddetto Piano si articola prendendo come riferimento gli elementi rappresentativi che costituiscono la struttura della forma del territorio e i suoi contenuti paesistici e storico-culturali.

La suddivisione del territorio in aree omogenee è perseguita tenendo principalmente conto dei caratteri sostitutivi fondamentali delle strutture paesistiche esistenti quali:

- assetto geologico, geomorfologico e idrogeologico;
- copertura botanico vegetazionale, culturale e potenzialità faunistica;
- stratificazione storica dell'organizzazione insediativa.

Per ciascuno dei sottosistemi e delle relative componenti, le norme relative agli ambiti territoriali distinti specificano:

- la definizione che individua, con o senza riferimenti cartografici, l'ambito nelle sue caratteristiche e nella sua entità minima strutturante;
- la individuazione dell'area di pertinenza (spazio fisico di presenza) e dell'area annessa (spazio fisico di contesto);
- i regimi di tutela;
- le prescrizioni di base.

In riferimento agli ambiti, alle componenti e ai sistemi sopra indicati, si evidenzia la necessità, da parte degli strumenti di pianificazione subordinati di perseguire gli obiettivi di salvaguardia e valorizzazione paesistico/ambientale, attraverso l'individuazione e la perimetrazione delle componenti e degli ambiti territoriali distinti definiti precedentemente, con specifica definizione dell'area di competenza delle emergenze individuate ("area di pertinenza") e dell'area circostante soggetta ad eventuali indirizzi, direttive e prescrizioni pertinenti ("area annessa").

Per procedere all'analisi relativa all'eventuale interferenza tra gli ambiti sopra esposti e l'area oggetto della realizzazione del progetto, è stata considerata una opportuna area di valutazione definita nell'immediato intorno del progetto, considerando una fascia di raggio variabile a seconda delle relative prescrizioni.

Sistema dell'assetto geologico, geomorfologico e idrogeologico

Nell'ambito del sistema dell'assetto geologico, geomorfologico e idrogeologico, in prossimità dell'area oggetto d'intervento è stata riscontrata la presenza di un "corso d'acqua" denominato "Torrente Candelaro", definito all'art. 3.08 "CORSI D'ACQUA" dalle NTA di Piano.

Si riportano di seguito i paragrafi 3.08.2. e 3.08.3. delle NTA di Piano per l'individuazione delle aree idonee all'installazione dei pannelli fotovoltaici:

3.08.2. INDIVIDUAZIONI

I fiumi ed i torrenti, insieme alle sorgenti e foci, i laghi naturali e artificiali (esclusi gli accumuli a servizio delle aziende agricole ed i canali artificiali), le gravine e le lame, sottoposti a tutela, sono individuati del Piano con elencazioni e rappresentazioni cartografiche.

[..]

I fiumi, torrenti, gravine e lame sono suddivisi in due classi in rapporto alla loro appartenenza a territori "montani" (rientranti, cioè, nel territorio della comunità Montana) o meno, ed in due classi in rapporto alla pendenza del territorio attraversato:

classe 1.1: territorio montano con pendenza superiore al 30%

classe 1.2: territorio montano con pendenza inferiore al 30%

classe 2.1: territorio non montano con pendenza superiore al 30%

classe 2.2: territorio non montano con pendenza inferiore al 30%

3.08.3 REGIMI DI TUTELA

ai fini della tutela dei corsi d'acqua (comprese le lame e le gravine) e della applicazione delle prescrizioni di base, il Piano individua due differenti regimi di salvaguardia relativi a:

- a) "area di pertinenza" comprensiva: *nel caso dei fiumi e dei torrenti, dell'alveo e delle sponde o degli argini fino al piede esterno; nel caso delle gravine e delle lame, dell'alveo (ancorché asciutto), e delle scarpate/versanti fino al ciglio più elevato;*

[..]

- b) "area annessa" *a ciascuno dei due perimetri dell'area di pertinenza, in modo non necessariamente simmetrico in rapporto alle caratteristiche geografiche e geomorfologiche del sito; essa viene perimetrata in sede di formazione dei Sottopiani e degli strumenti urbanistici generali; in loro assenza, l'area annessa si ritiene formata, per ciascuno dei due perimetri, da una fascia della profondità (costante per tutta la lunghezza del corso d'acqua), riportata sulla cartografia dello strumento urbanistico,*

classe 1.1: metri 75

classe 2.1: metri 100

classe 2.1: metri 125;

classe 2.2.: metri 150.

Di seguito si riporta la cartografia su base IGM, con l'individuazione del "Torrente Candelaro" sovrapposto al layout di impianto:

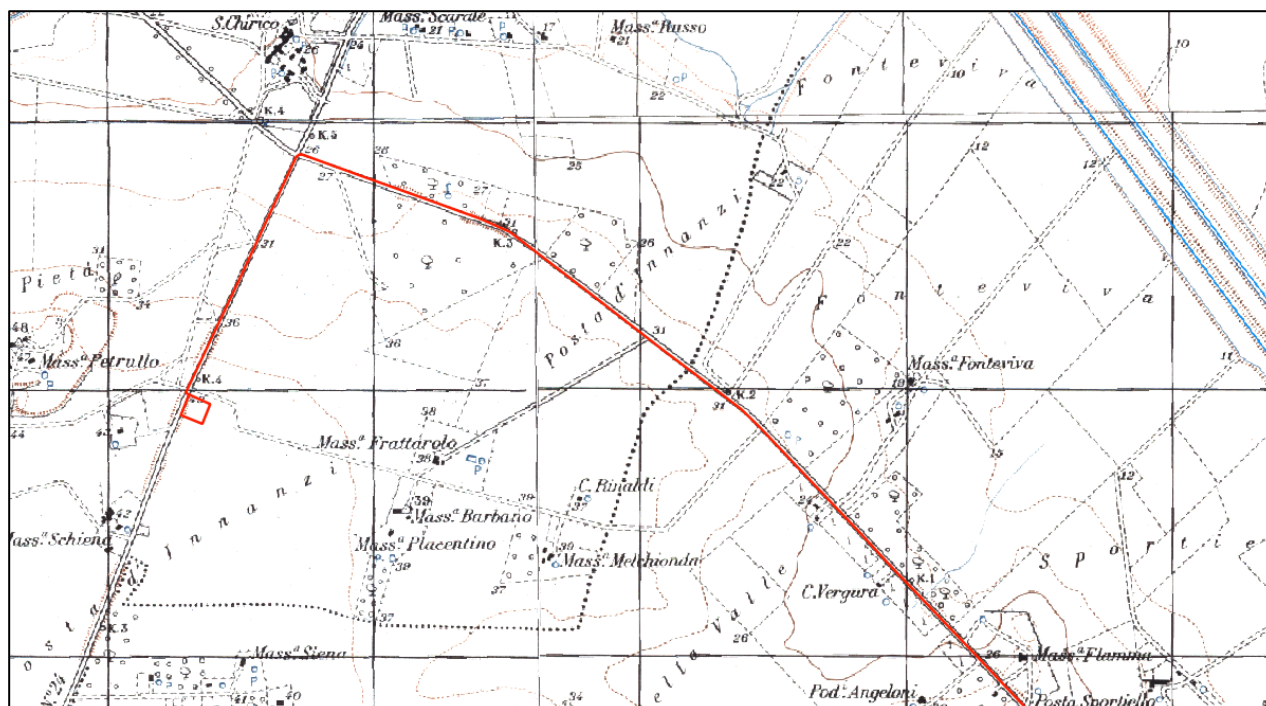
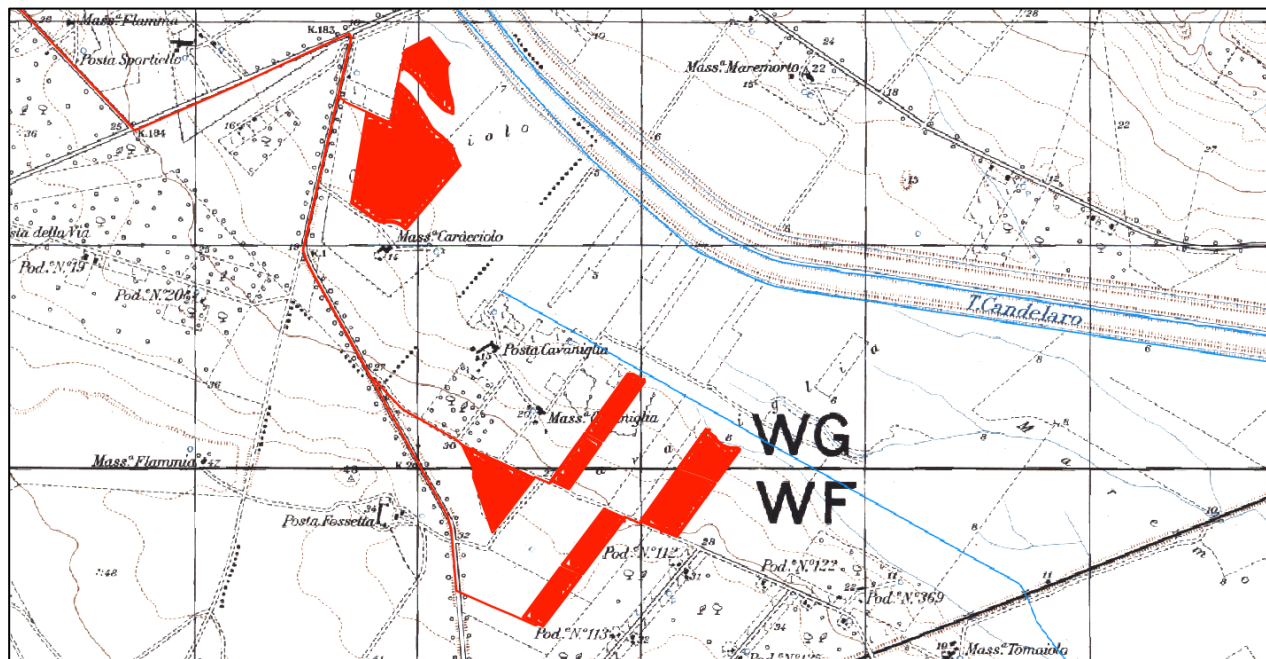


Figura 5 – Inquadramento del layout di impianto (in rosso) su base IGM sulla tematica "Reticolo idrografico" (in blu) (Fonte: http://wms.pcn.minambiente.it/ogc?map%3D/ms_ogc/WMS_v1.3/Vettoriali/Aste_fluviali.map)

Come mostra la cartografia sopra riportata, il "corso d'acqua" denominato "Torrente Candelaro" prevede una fascia di rispetto di 150 m (art. 3.08.3 NTA del PUTT/p, "Classe 2.2: regime non

montano con pendenza inferiore al 30%”) che non interferisce con le aree interessate dal progetto, come mostrato di seguito:

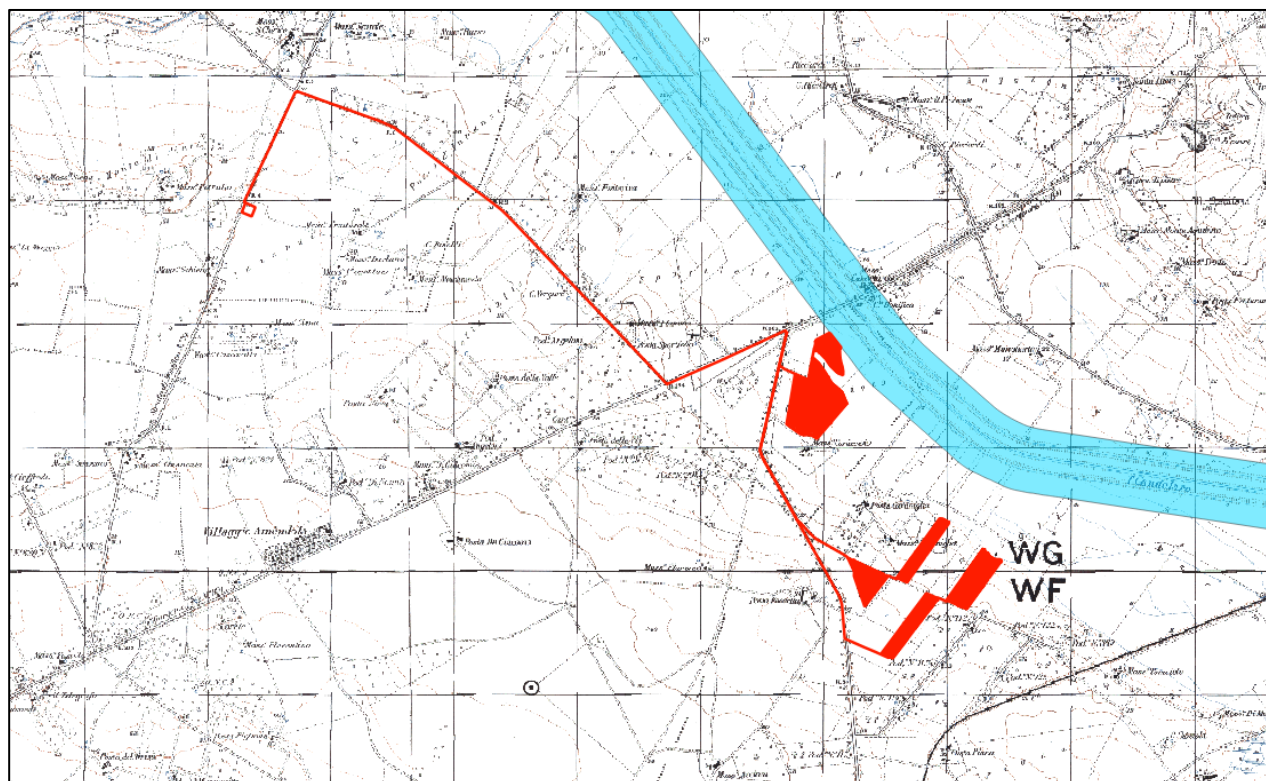


Figura 6 – Dettaglio dell’inquadratura del layout di impianto (in rosso) su base IGM sulla tematica “Reticolo idrografico” con buffer di 150m (in azzurro) (Fonte: http://geoportale.isprambiente.it/tematiche_pt/idrografia/)

Il Torrente Candelaro si dirama anche a sud dell’impianto in un effluente per cui non vengono previste fasce di rispetto. L’effluente a Sud d’impianto presenta una distanza di almeno 40 metri dall’area di installazione del layout di progetto.

Tale distanza risulta compatibile con la distanza, posta come limite cautelativo, di 15 m dall’effluente, come mostrato di seguito:

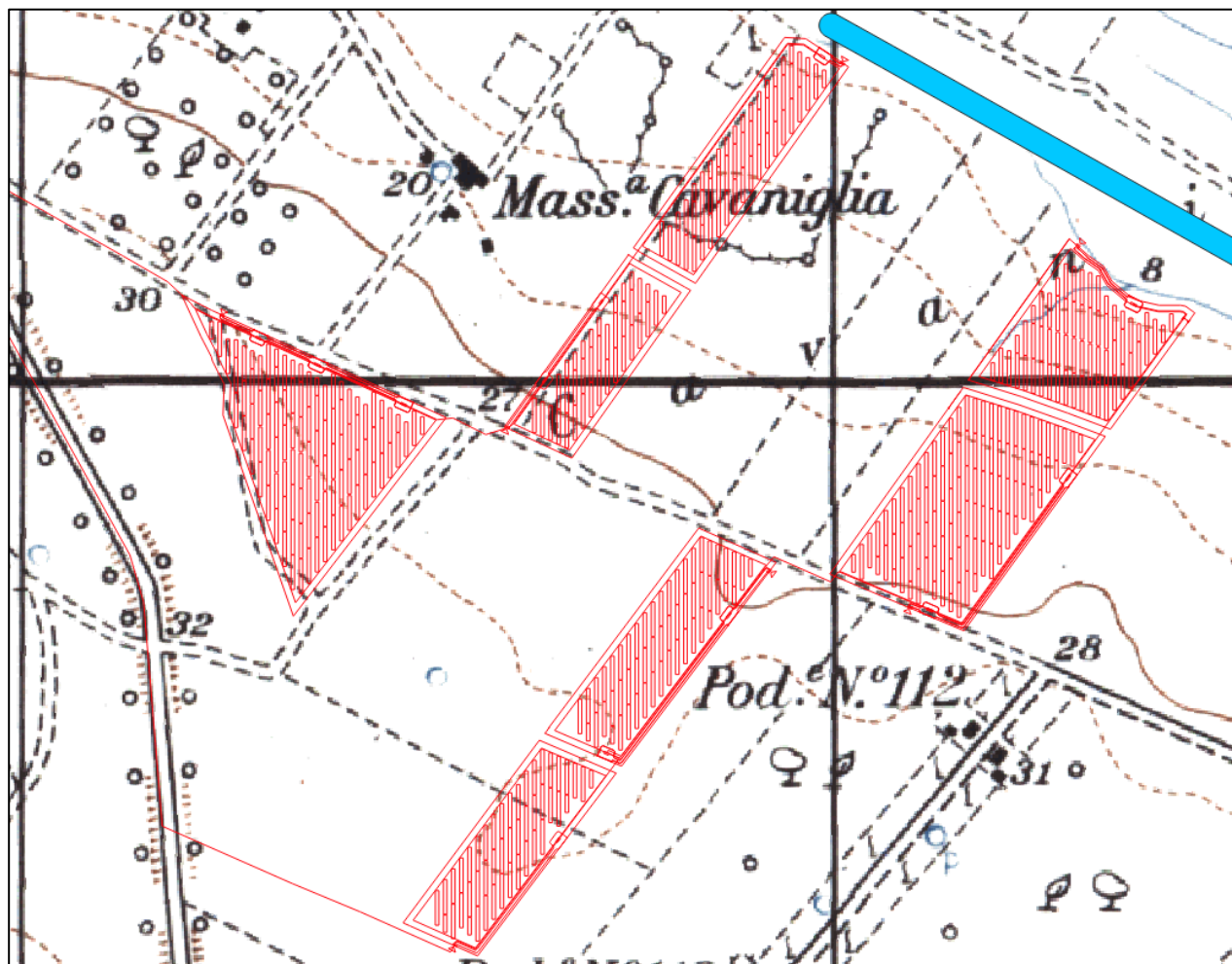


Figura 7 – Dettaglio dell'inquadramento del layout di impianto (in rosso) su base IGM sulla tematica "Reticolo idrografico" con buffer di 15 m (in azzurro) (Fonte: http://geoportale.isprambiente.it/tematiche_pt/idrografia/)

Pertanto, il progetto in esame risulta coerente con quanto disposto dal piano.

Sistema della copertura botanico vegetazionale, colturale e della potenzialità faunistica

Nell'ambito del sistema della copertura botanico-vegetazionale, colturale e della potenzialità faunistica, ad una distanza di circa 300 m rispetto all'area oggetto d'intervento, è stata riscontrata la presenza di "aree protette". L'oasi di protezione così individuata, denominata "Posta Rosa", viene definita dall'art. 3.13 del Piano.

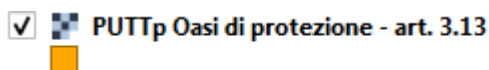
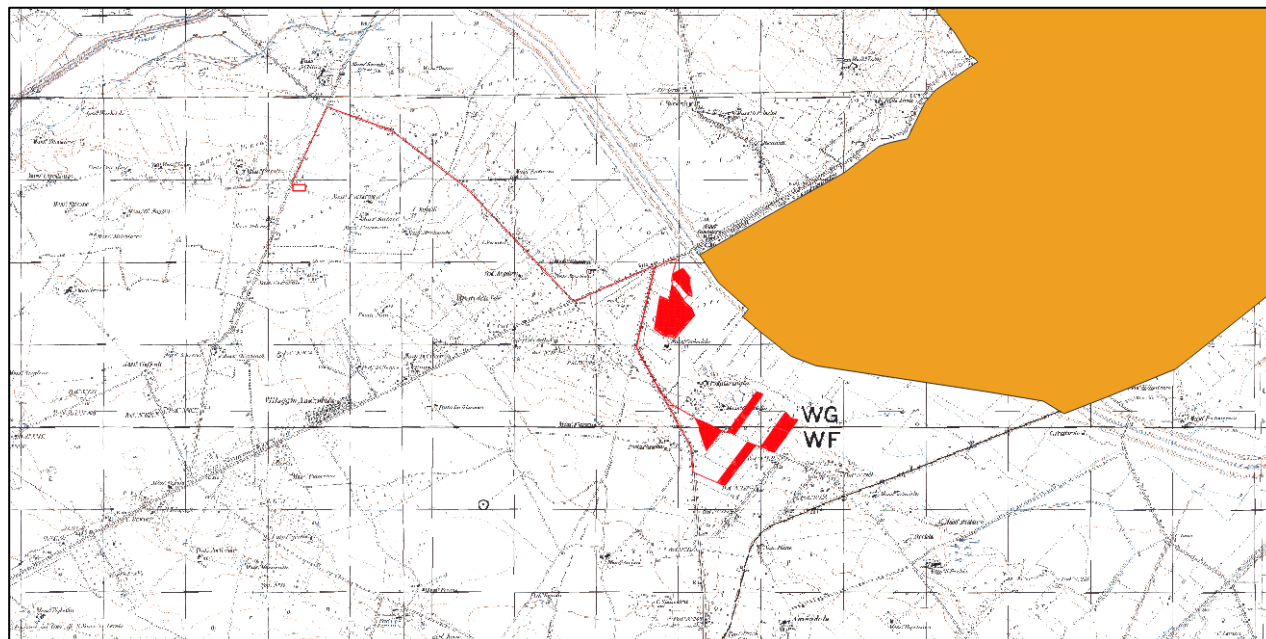


Figura 8 – Inquadramento dell’area di intervento (in rosso) su PUTT/p – Ambiti Territoriali Distinti - Sistema della copertura botanico vegetazionale, colturale e della potenzialità faunistica
(Fonte: <http://webapps.sit.puglia.it/arcgis/services/Operational/PUTTp/MapServer/WMS/Server>)

Il Piano definisce le “oasi di protezione”, inquadrando come “aree protette”, zone faunistiche definite dalla L.R. n10/84, individuate e perimetrato tramite apposite elencazioni e rappresentazioni cartografiche dal Piano.

In tali aree, si individua un unico regime di tutela e si applicano gli indirizzi di tutela di cui al punto 1.3 dell’art. 2.02 e le direttive di tutela di cui al punto 3.3 dell’art. 3.05, con l’integrazione di alcune prescrizioni di base, individuate dall’art. 3.13.4 del Piano.

Essendo comunque l’oasi ad una distanza di circa 300m dall’area perimetrata come tale, si può affermare che il progetto in esame risulta coerente con le disposizioni del Piano.

Sistema della stratificazione storica dell’organizzazione insediativa

Nell’ambito del sistema della stratificazione storica dell’organizzazione insediativa, nell’intorno dell’area oggetto d’intervento è stata riscontrata la presenza del vincolo “Tratturo”, tutelato ai sensi dell’art.3.05 “Direttive di tutela”, comma 1:

1. in riferimento agli ambiti, alle componenti ed ai sistemi di cui agli articoli 3.02,3.03,3.04, gli strumenti di pianificazione subordinati devono perseguire obiettivi di salvaguardia e valorizzazione paesistico/ambientale individuando e perimetrando le componenti e gli ambiti

territoriali distinti dei sistemi definiti nell'art.3.01, e recependo le seguenti direttive di tutela.



**Figura 9 - Inquadramento dell'are di intervento (in rosso) su PUTT/p – Ambiti Territoriali Distinti – Tratturo
"Foggia- Campolato"**

(Fonte: <http://webapps.sit.puglia.it/arcgis/services/Operationals/PUTTp/MapServer/WMS/Server>)

Come si può notare dalla figura soprastante, una parte di cavidotto ricade sulla tematica analizzata "Tratturo".

Si precisa che il cavidotto percorrerà in parte la SS89 ed in parte la SP76. Tali strade sono comunque già esistenti, fruibili e con presenza di sottoservizi precedentemente realizzati.

Pertanto si può concludere che il progetto in esame risulta coerente con le disposizioni del Piano.

4.2.3. Piano Paesistico Territoriale Regionale (PPTR)

Fino all'approvazione del Piano Paesaggistico Territoriale Regionale, avvenuta con D.G.R. n. 176 del 26 gennaio 2015 e ss.mm.ii., la Regione Puglia era dotata di un Piano Urbanistico Territoriale Tematico del Paesaggio (PUTT/p) sopra descritto, successivamente superato dallo stesso PPTR. Il Piano Paesaggistico Territoriale Regionale (PPTR), adeguato al "Codice dei Beni Culturali e del Paesaggio" di cui al D.Lgs. n. 42 del 22 gennaio 2004 (di seguito denominato Codice), approvato dalla Giunta Regionale con Delibera n.176 del 16 febbraio 2015, pubblicato sul BURP n. 39 del 23/03/2015 è piano paesaggistico ai sensi degli artt. 135 e 143 del Codice in attuazione dell'articolo 1 della L.R. n. 20 del 7 ottobre 2009 "Norme per la pianificazione paesaggistica".

Il P.P.T.R. persegue le finalità di tutela e valorizzazione, nonché di recupero e riqualificazione dei paesaggi di Puglia. Esso è finalizzato alla programmazione, pianificazione e gestione del territorio e del paesaggio. In particolare, mira alla promozione e alla realizzazione di uno sviluppo socioeconomico, auto-sostenibile e durevole, e di un uso consapevole del territorio regionale, anche attraverso la conservazione ed il recupero degli aspetti e dei caratteri peculiari dell'identità sociale, culturale e ambientale, la tutela della biodiversità, la realizzazione di nuovi valori paesaggistici integrati, coerenti e rispondenti a criteri di qualità e sostenibilità.

In particolare, il PPTR comprende, conformemente alle disposizioni del Codice:

- a) la ricognizione del territorio regionale, mediante l'analisi delle sue caratteristiche paesaggistiche impresse dalla natura, dalla storia e dalle loro interrelazioni;
- b) la ricognizione degli immobili e delle aree dichiarati di notevole interesse pubblico ai sensi dell'articolo 136 del Codice, loro delimitazione e rappresentazione in scala idonea alla identificazione, nonché determinazione delle specifiche prescrizioni d'uso ai sensi dell'art. 138, comma 1, del Codice;
- c) la ricognizione delle aree tutelate per legge, di cui all'articolo 142, comma 1, del Codice, la loro delimitazione e rappresentazione in scala idonea alla identificazione, nonché determinazione di prescrizioni d'uso intese ad assicurare la conservazione dei caratteri distintivi di dette aree e, compatibilmente con essi, la valorizzazione;
- d) la individuazione degli ulteriori contesti paesaggistici, da ora in poi denominati ulteriori contesti, diversi da quelli indicati all'art. 134 del Codice, sottoposti a specifiche misure di salvaguardia e di utilizzazione;
- e) l'individuazione e delimitazione dei diversi ambiti di paesaggio, per ciascuno dei quali il PPTR detta specifiche normative d'uso ed attribuisce adeguati obiettivi di qualità;
- f) l'analisi delle dinamiche di trasformazione del territorio ai fini dell'individuazione dei fattori di rischio e degli elementi di vulnerabilità del paesaggio, nonché la comparazione con gli altri atti di programmazione, di pianificazione e di difesa del suolo;
- g) la individuazione delle aree gravemente compromesse o degradate, perimetrare ai sensi dell'art. 93, nelle quali la realizzazione degli interventi effettivamente volti al recupero e alla riqualificazione non richiede il rilascio dell'autorizzazione di cui all'articolo 146 del Codice;
- h) la individuazione delle misure necessarie per il corretto inserimento, nel contesto paesaggistico, degli interventi di trasformazione del territorio, al fine di realizzare uno sviluppo sostenibile delle aree interessate;
- i) le linee-guida prioritarie per progetti di conservazione, recupero, riqualificazione, valorizzazione e gestione di aree regionali, indicandone gli strumenti di attuazione, comprese le misure incentivanti;
- j) le misure di coordinamento con gli strumenti di pianificazione territoriale e di settore, nonché con gli altri piani, programmi e progetti nazionali e regionali di sviluppo economico.

Il PPTR si compone dei seguenti elaborati:

1. Relazione generale;
2. Norme Tecniche di Attuazione;
3. Atlante del Patrimonio Ambientale, Territoriale e Paesaggistico;
4. Lo Scenario strategico;
5. Schede degli Ambiti Paesaggistici;
6. Il sistema delle tutele: beni paesaggistici e ulteriori contesti paesaggistici a sua volta suddiviso in struttura idrogeomorfologica, struttura ecosistema e ambiente e struttura antropica e storico-culturale;
7. Il rapporto ambientale.

Le strategie territoriali di fondo del piano ruotano attorno allo scenario di uno sviluppo locale auto sostenibile, cioè un modello di sviluppo in grado di produrre beni scambiabili in forma durevole sul mercato mondiale, a partire dalla sovranità alimentare, energetica, produttiva e riproduttiva delle risorse. Fra queste risorse i paesaggi della Puglia costituiscono un importante patrimonio da valorizzare.

I capisaldi del Piano paesaggistico sono:

- a) L'aver assunto la centralità del patrimonio territoriale (ambientale, infrastrutturale, urbano, paesistico, socioculturale) nella promozione di forme di sviluppo socioeconomico fondate sulla valorizzazione sostenibile e durevole del patrimonio stesso attraverso modalità di produzione sociale del paesaggio;
- b) L'aver applicato il dettato del Codice dei Beni Culturali e del Paesaggio che attribuisce un ruolo di cogenza al piano paesaggistico nei confronti dei piani di settore, territoriali e urbanistici, anche avvalendosi del ruolo di piano territoriale del PPTR; portando il piano a strutturarsi nella forma di un piano multisettoriale integrato attraverso processi di copianificazione;
- c) L'aver assunto la complessità e multisettorialità di obiettivi proposti dal Codice stesso, laddove investe, trattando l'intero territorio regionale problemi di conservazione, valorizzazione, riqualificazione, ricostruzione di paesaggi; paesaggi intesi, secondo la Convenzione Europea, come mondi di vita delle popolazioni; attribuendo dunque al Piano una funzione progettuale e strategica.

La pianificazione paesaggistica ha innanzitutto il compito di tutelare il paesaggio (non soltanto "il bel paesaggio") quale contesto di vita quotidiana delle popolazioni, e fondamento della loro identità; oltre alla tutela, deve tuttavia garantire la gestione attiva dei paesaggi, garantendo l'integrazione degli aspetti paesaggistici nelle diverse politiche territoriali e urbanistiche, ma anche in quelle settoriali. Se la Costituzione italiana enuncia nell'articolo 9 il principio di tutela del paesaggio, e la Convenzione europea i compiti prestazionali che devono essere garantiti dalle politiche per il

paesaggio, e fra queste in modo specifico dalla pianificazione paesaggistica, riferimenti puntuali alle competenze istituzionali del Piano paesaggistico si trovano invece in due successive leggi nazionali.

Piani regionali per il paesaggio sono stati previsti per la prima volta in Italia dalla cosiddetta legge Galasso (L.431/85), e più di recente con nuovi contenuti e nuove attribuzioni di competenza dal vigente Codice dei beni culturali e del paesaggio.

Il decreto legislativo 22 Gennaio 2004, n. 42, successivamente modificato con i D.lgs 156 e 157 del 2006, e 97/2008, all'art.135 prevede infatti che "le Regioni, anche in collaborazione con lo Stato, nelle forme previste dall'articolo143, sottopongono a specifica normativa d'uso il territorio, approvando piani paesaggistici, ovvero piani urbanistico-territoriali con specifica considerazione dei valori paesaggistici, concernenti l'intero territorio regionale, entrambi di seguito denominati "piani paesaggistici".

Al medesimo articolo si prevede che i piani paesaggistici, al fine di tutelare e migliorare la qualità del paesaggio, definiscano previsioni e prescrizioni atte:

- al mantenimento delle caratteristiche, degli elementi costitutivi e delle morfologie dei beni sottoposti a tutela, tenuto conto anche delle tipologie architettoniche, nonché delle tecniche e dei materiali costruttivi;
- all'individuazione delle linee di sviluppo urbanistico ed edilizio compatibili con i diversi livelli di valore riconosciuti e con il principio del minor consumo del territorio, e comunque tali da non diminuire il pregio paesaggistico di ciascun ambito;
- al recupero e alla riqualificazione degli immobili e delle aree compromessi o degradati, al fine di reintegrare i valori preesistenti, nonché alla realizzazione di nuovi valori paesaggistici coerenti ed integrati;
- all'individuazione di altri interventi di valorizzazione del paesaggio, anche in relazione ai principi dello sviluppo sostenibile.

Il Piano Paesaggistico previsto dal Codice si configura quindi come uno strumento avente finalità complesse (ancorché affidate a strumenti esclusivamente normativi), non più soltanto di tutela e mantenimento dei valori paesaggistici esistenti ma altresì di valorizzazione di questi paesaggi, di recupero e riqualificazione dei paesaggi compromessi, di realizzazione di nuovi valori paesaggistici.

Il Codice non si limita peraltro a indicare le finalità del Piano, ma ne dettaglia altresì le fasi e i relativi compiti conoscitivi e previsionali (al già richiamato art.143), prevedendo nel caso di elaborazione congiunta con il Ministero, una ridefinizione delle procedure di autorizzazione paesaggistica con trasformazione del parere delle Soprintendenze da vincolante a consultivo.

A fronte di contenuti così impegnativi, il Codice definisce le previsioni dei piani paesaggistici cogenti per gli strumenti urbanistici, immediatamente prevalenti sulle disposizioni difformi eventualmente contenute negli stessi, vincolanti per gli interventi settoriali (art.145). Esso prevede, inoltre, che si stabiliscano norme di salvaguardia applicabili in attesa dell'adeguamento degli strumenti

urbanistici, e che detto termine di adeguamento sia fissato comunque non oltre due anni dalla sua approvazione. Dall'insieme delle disposizioni contenute nel Codice il Piano paesaggistico regionale assume un ruolo di tutto rilievo, per i compiti che gli sono attribuiti e per il ruolo prevalente che esso assume nei confronti di tutti gli atti di pianificazione urbanistica eventualmente diffusi, compresi gli atti degli enti gestori delle aree naturali protette, nonché vincolante per gli interventi settoriali.

Beni Paesaggistici e Ulteriori Contesti

Il sistema delle tutele dello schema del Piano è articolato in Beni Paesaggistici (ex art. 134 del D.Lgs. 42/2004) e Ulteriori Contesti Paesaggistici Tutelati (ex art. 143 comma 1 lettera e. del D.Lgs. 42/2004) attraverso la seguente classificazione:

1. Struttura idro-geo-morfologica:

➤ Componenti geo-morfologiche:

- Versanti (art. 143, co. 1, lett. e);
- Lame e Gravine (art. 143, co. 1, lett. e);
- Doline (art. 143, co. 1, lett. e);
- Inghiottoi (art. 143, co. 1, lett. e);
- Cordoni dunari (art. 143, co. 1, lett. e);
- Grotte (art. 143, co. 1, lett. e);
- Geositi (art. 143, co. 1, lett. e).

➤ Componenti idrologiche:

- Fiumi, torrenti e acque pubbliche (art 142, co. 1, lett. c);
- Territori contermini ai laghi (art 142, co. 1, lett. b);
- Zone umide Ramsar (art 142, co. 1, lett. i);
- Territori costieri (art. 142, co. 1, lett. a);
- Reticolo idrografico di connessione della R.E.R. (art. 143, co. 1, lett. e);
- Sorgenti (art. 143, co. 1, lett. e);
- Vincolo idrogeologico (art. 143, co. 1, lett. e).

2. Struttura ecosistemica e ambientale:

➤ Componenti Botanico-vegetazionali

- Boschi e macchie (art 142, co. 1, lett. g);
- Area di rispetto dei boschi (art. 143, co. 1, lett. e);
- Prati e pascoli naturali (art. 143, co. 1, lett. e);
- Formazioni arbustive in evoluzione naturale (art. 143, co. 1, lett. e);
- Zone umide di Ramsar (art. 142, co. 1, lett. i);
- Aree umide (art. 143, co. 1, lett. e);

➤ Componenti delle aree protette e dei siti naturalistici

- Parchi Nazionali (art 142, co.1, lett. f);

- Riserve Naturali Statali (art 142, co.1, lett. f);
- Aree Marine Protette (art 142, co.1, lett. f);
- Riserve Naturali Marine (art 142, co.1, lett. f);
- Parchi Naturali Regionali (art 142, co.1, lett. f);
- Riserve Naturali Orientate Regionali (art 142, co.1, lett. f);
- Area di rispetto dei parchi e delle riserve regionali (art. 143, co. 1, lett. e);
- ZPS (Rete Natura 2000) - (art. 143, co. 1, lett. e);
- SIC (Rete Natura 2000) - (art. 143, co. 1, lett. e);
- SIC Mare (Rete Natura 2000) - (art. 143, co. 1, lett. e).

3. Struttura antropica e storico-culturale

➤ Componenti culturali ed insediative

- Immobili ed aree di notevole interesse pubblico (ex 1497/39 e Galasso) (art 136);
- Zone gravate da usi civici (art 142, co. 1, lett. h) - Zone di interesse archeologico (art 142, co. 1, lett. m);
- Testimonianze della stratificazione insediativa (art. 143, co. 1, lett. e);
- Area di rispetto delle componenti culturali ed insediative (art. 143, co. 1, lett. e);
- Città consolidata (art. 143, co. 1, lett. e);
- Paesaggi rurali (art. 143, co. 1, lett. e).

➤ Componenti dei valori percettivi

- Strade a valenza paesistica (art. 143, co. 1, lett. e);
- Strade panoramiche (art. 143, co. 1, lett. e);
- Luoghi panoramici (art. 143, co. 1, lett. e);
- Coni visuali (art. 143, co. 1, lett. e).

Ambiti Paesaggistici

L'ambito paesaggistico rappresenta una articolazione del territorio regionale ai sensi dell'art. 135, comma 2, del Codice. La parte quinta di Piano Paesaggistico Territoriale Regione riguarda "Le schede degli Ambiti Paesaggistici".

L'individuazione degli Ambiti (sistemi territoriali complessi) è il risultato dell'analisi di fattori fisico-naturali e storico culturali che ha consentito di definire delle aree territoriali distinte dal punto di vista paesaggistico.

I paesaggi individuati grazie al lavoro di analisi (morfotipologica e storico-strutturale) e sintesi interpretativa sono distinguibili in base a caratteristiche dominanti più o meno nette, a volte difficilmente perimetrabili. Tra i vari fattori considerati, la morfologia del territorio, associata alla litologia, è la caratteristica che di solito meglio descrive, alla scala regionale, l'assetto generale dei paesaggi.

Il territorio regionale è articolato in undici ambiti paesaggistici; a ciascun ambito corrisponde la relativa scheda nella quale, ai sensi dell'art. 135, commi 2, 3 e 4, del Codice, sono individuate le caratteristiche paesaggistiche dell'ambito di riferimento, gli obiettivi di qualità paesaggistica e le specifiche normative d'uso:

1. Ambito Gargano;
2. Ambito Monti Dauni;
3. Ambito Tavoliere;
4. Ambito Ofanto;
5. Ambito Puglia Centrale;
6. Ambito Alta Murgia;
7. Ambito Murgia dei Trulli;
8. Ambito Arco Ionico Tarantino;
9. Ambito Piana Brindisina;
10. Ambito Tavoliere Salentino;
11. Ambito Salento delle Serre.

I suddetti Ambiti sono stati individuati attraverso le particolari relazioni tra le componenti fisico-ambientali, storico-insediative e culturali (conformazione storica delle regioni geografiche, caratteri dell'assetto idrogeomorfologico, caratteri ambientali ed ecosistemici, tipologie insediative, figure territoriali costitutive dei caratteri morfotipologici dei paesaggi, articolazione delle identità percettive dei paesaggi). Ogni ambito è suddiviso in "figure territoriali e paesaggistiche" che rappresentano le unità minime in cui il territorio regionale viene scomposto ai fini della valutazione del P.P.T.R.

Nel caso della Puglia però, a causa della sua relativa uniformità orografica, tale analisi non è risultata, in alcuni Ambiti, sufficiente e sono risultati determinanti altri fattori di tipo antropico (reti di città, trame agrarie, insediamenti rurali, etc) o addirittura amministrativo (confini comunali, provinciali) ed è stato necessario seguire delimitazioni meno evidenti e significative. In generale, comunque, nella delimitazione degli ambiti si è cercato di seguire sempre segni certi di tipo orografico, idrogeomorfologico, antropico o amministrativo. L'operazione è stata eseguita attribuendo un criterio di priorità alle dominanti fisico-ambientali (ad esempio orli morfologici, elementi idrologici quali lame e fiumi, limiti di bosco), seguite dalle dominanti storico-antropiche (limiti di usi del suolo, viabilità principale e secondaria) e, quando i caratteri fisiografici non sembravano sufficienti a delimitare parti di paesaggio riconoscibili, si è cercato, a meno di forti difformità con la visione paesaggistica, di seguire confini amministrativi e altre perimetrazioni (confini comunali e provinciali, delimitazioni catastali, perimetrazioni riguardanti Parchi, Riserve e Siti di interesse naturalistico nazionale e regionale).

Ambito di Paesaggio 3 – "Tavoliere"

L'area interessata dal progetto del parco agrivoltaico ricade nell'ambito di paesaggio "3. Il

Tavoliere”, come di seguito evidenziato:

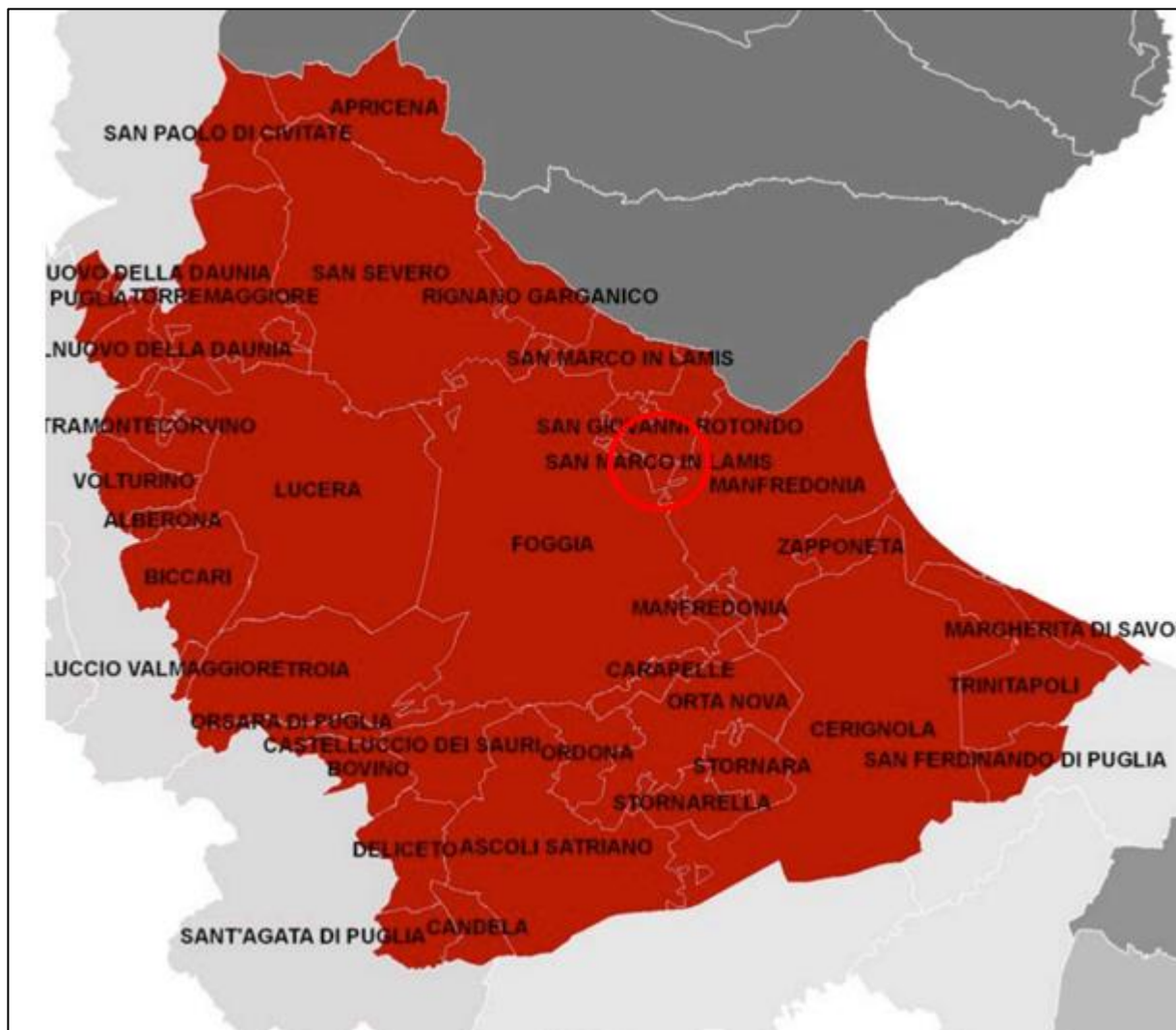


Figura 10 - Zona di intervento (cerchio in rosso) su tematica “Ambito di paesaggio 3. Tavoliere” (Fonte: <https://pugliacon.regione.puglia.it/web/sit-puglia-paesaggio/tavoliere>)

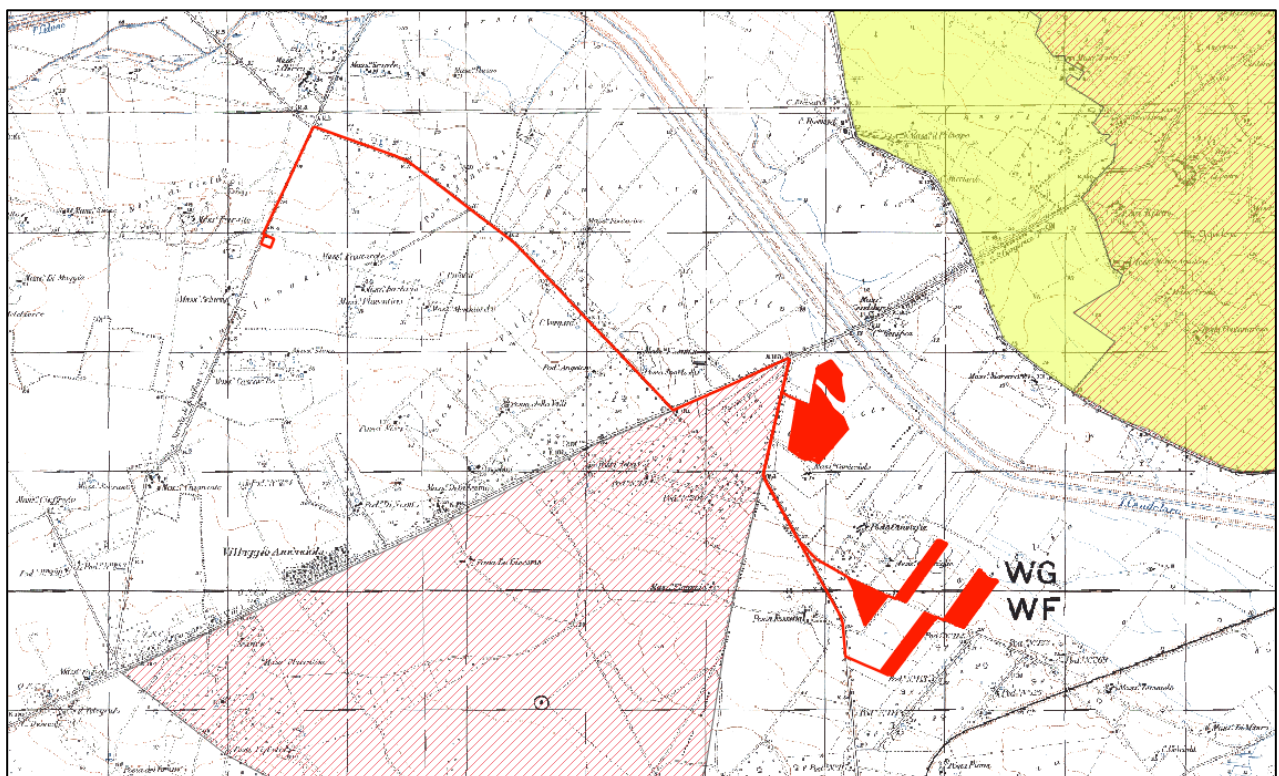
Come indicato nella Scheda del PPTR dedicata all’ambito del Tavoliere, (scaricabile al seguente percorso: https://pugliacon.regione.puglia.it/documents/96721/724801/5.3_tavoliere.pdf/f1101c55-b59f-143c-f136-e405f7502fb7), quest’ultimo è caratterizzato dalla dominanza di vaste superfici coltivate prevalentemente a seminativo che si spingono fino alle propaggini collinari dei Monti Dauni. La delimitazione dell’ambito si è attestata sui confini naturali rappresentati dal costone garganico, dalla catena montuosa appenninica, dalla linea di costa e dalla valle dell’Ofanto. Questi confini morfologici rappresentano la linea di demarcazione tra il paesaggio del Tavoliere e quello degli ambiti limitrofi (Monti Dauni, Gargano e Ofanto) sia da un punto di vista geolitologico (tra i depositi marini terrazzati della piana e il massiccio calcareo del Gargano o le formazioni appenniniche dei Monti Dauni), sia di uso del suolo (tra il seminativo prevalente della piana e il mosaico bosco/pascolo dei Monti Dauni, o i pascoli del Gargano, o i vigneti della Valle dell’Ofanto),

sia della struttura insediativa (tra il sistema di centri della pentapoli e il sistema lineare della Valle dell'Ofanto, o quello a ventaglio dei Monti Dauni). Il perimetro che delimita l'ambito segue ad Ovest, la viabilità interpodereale che circonda il mosaico agrario di San Severo e la viabilità secondaria che si sviluppa lungo il versante appenninico (all'altezza dei 400 m slm), a Sud la viabilità provinciale (SP95 e SP96) che circonda i vigneti della valle dell'Ofanto fino alla foce, a Nord-Est, la linea di costa fino a Manfredonia e la viabilità provinciale che si sviluppa ai piedi del costone garganico lungo il fiume Candelaro, a Nord, la viabilità interpodereale che circonda il lago di Lesina e il sistema di affluenti che confluiscono in esso.

Verifica di compatibilità del progetto PPTR

Ai fini dell'analisi di idoneità delle aree oggetto della realizzazione del progetto in esame sono state attenzionate le carte relative alle strutture in cui è suddiviso il Sistema delle Tutele, sopra elencate, nelle loro due componenti.




L'area di progetto dell'impianto denominato "La Feudale", come è possibile verificare da stralci del Piano Territorio Regionale di seguito riportati, ricade all'interno di un'area non sottoposta a vincoli. Come viene mostrato dalla carta delle componenti delle aree protette e dei siti naturalistici (SIC, ZPS) di seguito riportata, l'area totale dell'impianto "La Feudale", compreso il tracciato del caviodotto, non è interessata da siti di tal genere.



Legenda

Beni paesaggistici

BP - Parchi e riserve

-  Aree e riserve naturali marine
-  Parchi nazionali e riserve naturali statali
-  Parchi e riserve naturali regionali

Ulteriori Contesti paesaggistici






-  UCP - Aree di rispetto dei parchi e delle riserve regionali
- UCP Siti di rilevanza naturalistica
 -  SIC
 -  SIC MARE
 -  ZPS
-  XRif_Layout_LaFeudale entities

Figura 11 – Inquadramento dell’area d’intervento (in rosso) su PPTR – Carta della Struttura ecosistemica e ambientale - Componenti delle aree e dei siti naturalistici (Fonte: SIT Puglia elaborati PPTR DGR n. 1632/2020)

Pertanto, il progetto in esame risulta essere coerente con lo strumento di pianificazione.

Dalla carta delle componenti botanico-vegetazionali, di seguito riportata, si evince che l’area totale dell’impianto “La Feudale”, in particolare il tracciato del cavidotto, ricade nella fascia di rispetto dei boschi 100 metri.

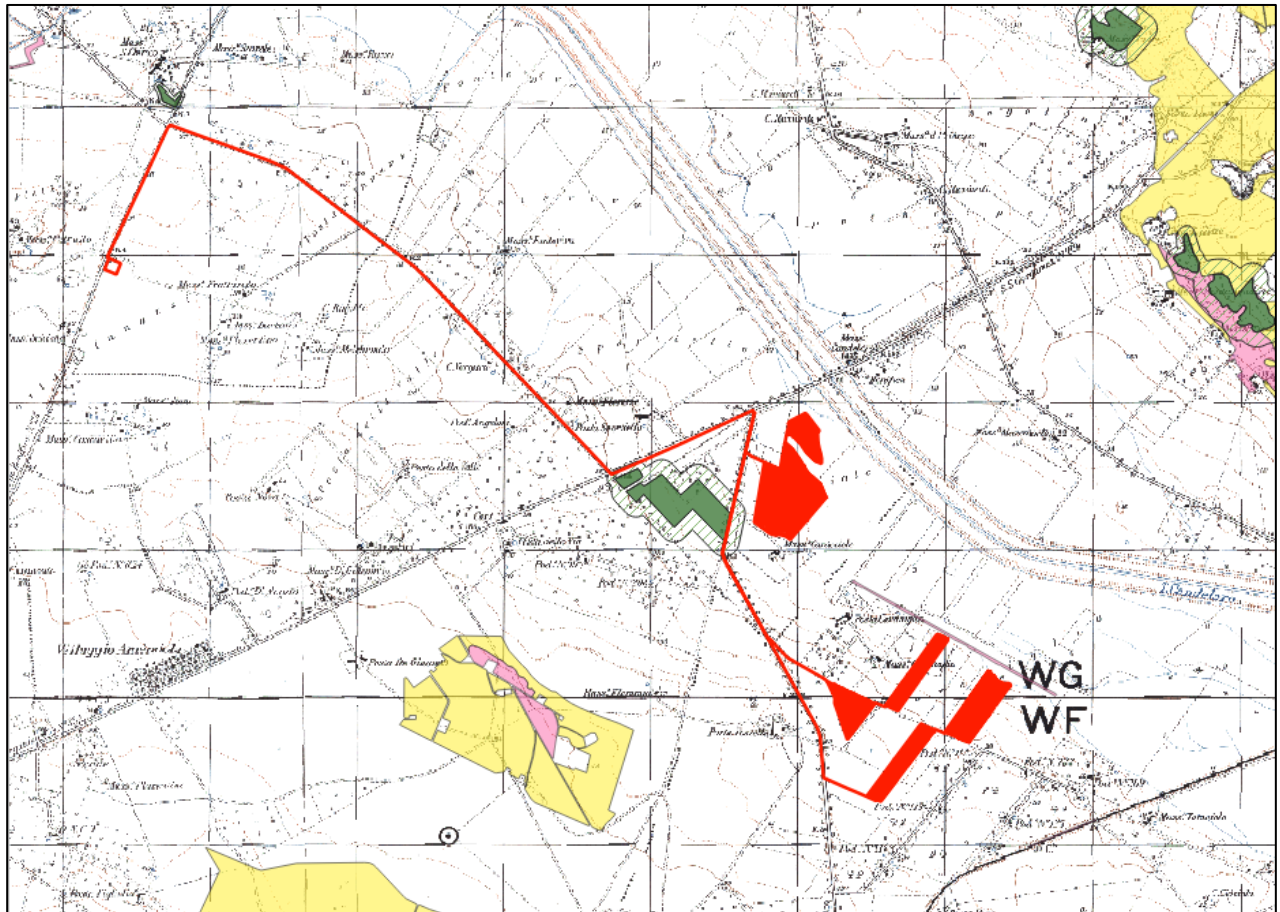
Tale area di rispetto dei boschi è normata dall’art.63 delle NTA del PPTR – “Misure di salvaguardia e di utilizzazione per l’area di rispetto dei boschi”, di seguito riportato:

1. Nei territori interessati dalla presenza di aree di rispetto dei boschi, come definite all’art. 59, punto 4) si applicano le misure di salvaguardia e di utilizzazione di cui ai successivi commi 2) e 3).
2. In sede di accertamento di compatibilità paesaggistica di cui all’art. 91, ai fini della salvaguardia e della corretta utilizzazione dei siti di cui al presente articolo, si considerano non ammissibili tutti i piani, progetti e interventi in contrasto con gli obiettivi di qualità e le normative d’uso di cui all’art. 37 e in particolare, fatta eccezione per quelli di cui al comma 3, quelli che comportano:

[...]

a5) realizzazione e ampliamento di impianti per la produzione di energia, fatta eccezione per gli

interventi indicati nella parte seconda dell'elaborato del PPTR 4.4.1 - Linee guida sulla progettazione e localizzazione di impianti di energia rinnovabile.



Legenda

6.2.1 Componenti botanico-vegetazionali


Beni paesaggistici

 BP - Zone umide Ramsar

 BP - Boschi

Ulteriori contesti paesaggistici

 UCP - Aree umide

 UCP - Aree di rispetto dei boschi (100m)

 UCP - Prati e pascoli naturali

 UCP - Formazioni arbustive in evoluzione naturale


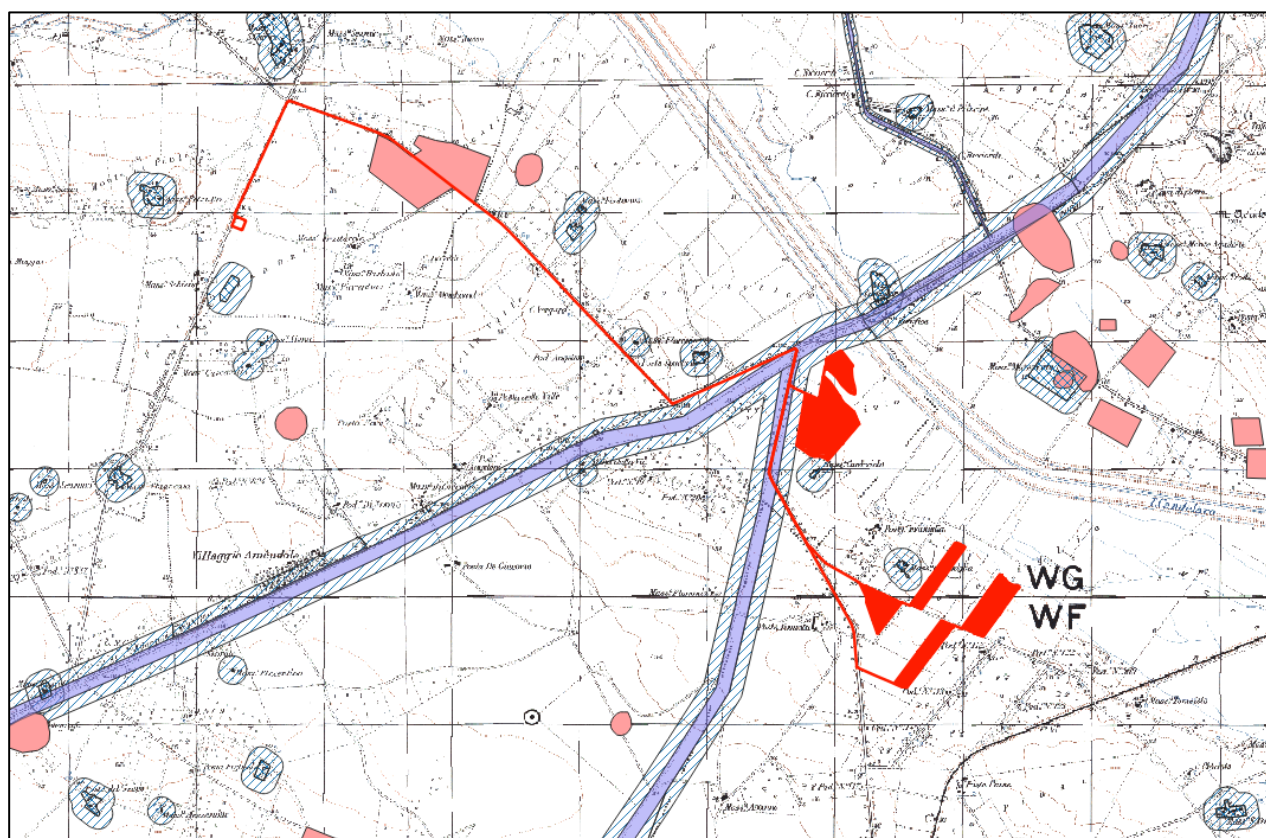
 XRif_Layout_LaFeudale entities

Figura 12 - Inquadramento dell'area d'intervento (in rosso) su PPTR – Carta della Struttura ecosistemica e ambientale - Componenti botanico-vegetazionali (Fonte: SIT Puglia elaborati PPTR DGR n. 1632/2020)

Secondo quanto disposto dalle NTA, il progetto in esame risulta essere non in contrasto con lo strumento di pianificazione.





Come si evince dalla Figura successiva, una porzione di cavidotto ricade all'interno di zone classificate come *componenti ulteriori contesti paesaggistici*. Infatti, il tracciato del cavidotto risulta essere sovrapposto alla tematica "UCP – Stratificazione insediativa – rete tratturi".



Legenda

6.3.1 Componenti culturali e insediative

Beni Paesaggistici

-  BP - Zone gravate da usi civici (validate)
-  BP - Zone gravate da usi civici (non validate)
-  BP - Zone di interesse archeologico
-  BP - Immobili e aree di notevole interesse pubblico

Ulteriori Contesti Paesaggistici



-  UCP - Città consolidata
- UCP - Testimonianza della stratificazione insediativa
 -  UCP - stratificazione insediativa - rete tratturi
 -  UCP - stratificazione insediativa - siti storico culturali
 -  UCP - aree a rischio archeologico
- UCP - Area di rispetto delle componenti culturali e insediative (100m - 30m)
 -  UCP - area di rispetto - rete tratturi
 -  UCP - area di rispetto - siti storico culturali
 -  UCP - area di rispetto - zone di interesse archeologico
-  — XRef_Layout_LaFeudale entities

Figura 13 - Inquadramento dell'area d'intervento (in rosso) su PPTR - Carta della Struttura antropica e storico-culturale – Componenti culturali e insediative (Fonte: SIT Puglia elaborati PPTR DGR n. 1632/2020)

La “rete tratturi” è normata dall’art.76 “Definizioni degli ulteriori contesti riguardanti le componenti culturali e insediative” comma 2:

2) *Testimonianze della stratificazione insediativa (art 143, comma 1, lett. e, del Codice)*

Così come individuati nelle tavole della sezione 6.3.1 consistono in:

a) siti interessati dalla presenza e/o stratificazione di beni storico culturali di particolare valore paesaggistico in quanto espressione dei caratteri identitari del territorio regionale: segnalazioni architettoniche e segnalazioni archeologiche

b) aree appartenenti alla rete dei tratturi e alle loro diramazioni minori in quanto monumento della storia 56 economica e locale del territorio pugliese interessato dalle migrazioni stagionali degli armenti e testimonianza archeologica di insediamenti di varia epoca. Tali tratturi sono classificati in “reintegrati” o “non reintegrati” come indicato nella Carta redatta a cura del Commissariato per la reintegra dei Tratturi di Foggia del 1959. Nelle more dell’approvazione del Quadro di assetto regionale, di cui alla LR n. 4 del 5.2.2013, i piani ed i progetti che interessano le parti di tratturo

sottoposte a vincolo ai sensi della Parte II e III del Codice dovranno acquisire le autorizzazioni previste dagli artt. 21 e 146 dello stesso Codice. A norma dell'art. 7 co 4 della LR n. 4 del 5.2.2013, il Quadro di assetto regionale aggiorna le ricognizioni del Piano Paesaggistico Regionale per quanto di competenza;

c) aree a rischio archeologico in quanto interessate dalla presenza di frammenti e da rinvenimenti isolati o rinvenienti da indagini su foto aeree e da riprese all'infrarosso.

L'art. 78 delle NTA "Direttive per le componenti culturali e insediative" stabilisce al comma 4 che

4. Al fine del perseguimento della tutela e della valorizzazione dei paesaggi rurali di cui all'art. 76, nonché dei territori rurali ricompresi in aree dichiarate di notevole interesse pubblico di cui all'art. 74, comma 2, punto 1), gli Enti locali disciplinano gli interventi edilizi ed il consumo di suolo anche attraverso l'individuazione di lotti minimi di intervento e limiti volumetrici differenziati a seconda delle tessiture e delle morfotipologie agrarie storiche prevalenti, in conformità con gli obiettivi di qualità e le normative d'uso di cui all'art. 37.

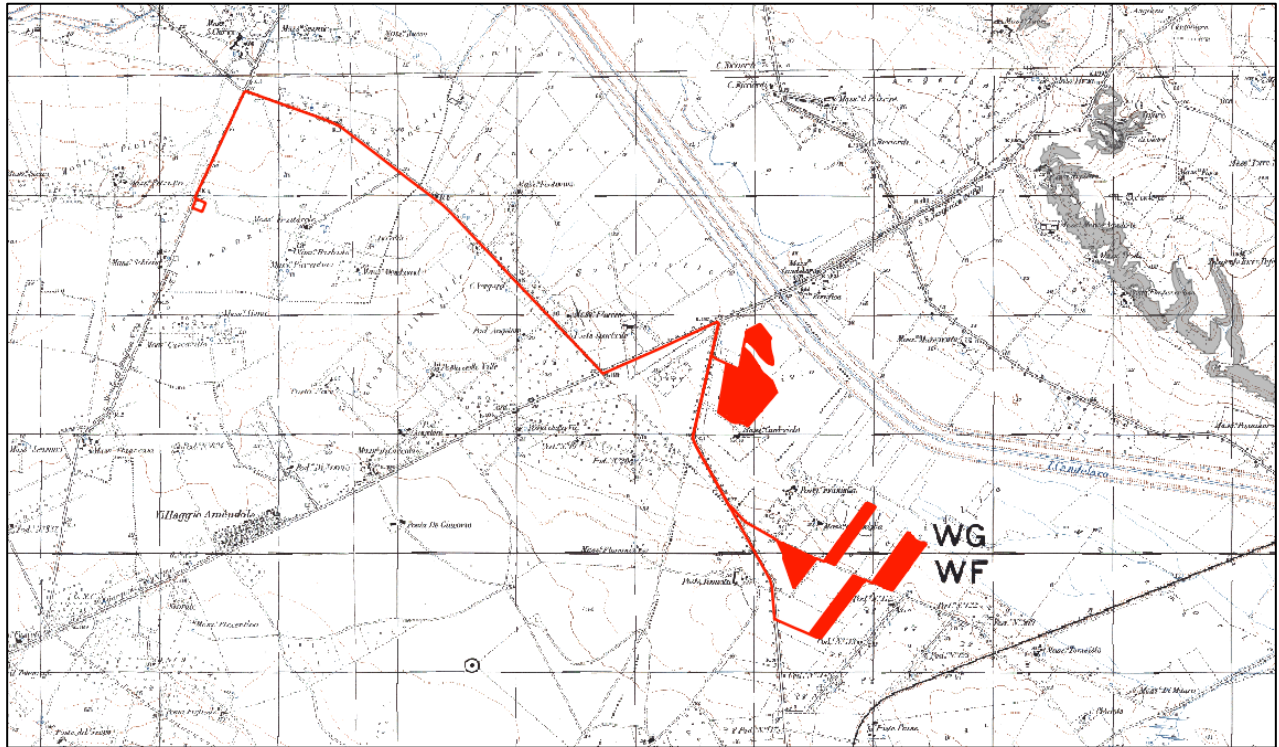
5. Al fine del perseguimento della tutela e della valorizzazione delle aree appartenenti alla rete dei tratturi di cui all'art. 76, punto 2 lettera b), gli Enti locali, anche attraverso la redazione di appositi piani dei Tratturi, previsti dalla legislazione vigente curano che in questa area sia evitata ogni alterazione della integrità visuale e ogni destinazione d'uso non compatibile con le finalità di salvaguardia e sia perseguita la riqualificazione del contesto assicurando le migliori condizioni di conservazione e fruizione pubblica del demanio armentizio.

6. Gli Enti locali, nei piani dei Tratturi di cui innanzi possono ridefinire l'area di rispetto di cui all'art. 76, punto 3 sulla base di specifici e documentati approfondimenti.

Pertanto, per verificare la compatibilità e/o non compatibilità del vincolo, si rimanda ai successivi strumenti di pianificazione.

La Carta Idrogeologica della Puglia è stata redatta dall'Autorità di Bacino su richiesta della Regione Puglia, quale parte integrante del quadro conoscitivo del nuovo Piano Paesaggistico Territoriale Regionale.

Come si evince dalla cartografia di seguito riportata, l'impianto agrivoltaico "La Feudale" in progetto, non interferisce con le componenti geomorfologiche.



Legenda

6.1.1 Componenti geomorfologiche

Ulteriori contesti paesaggistici













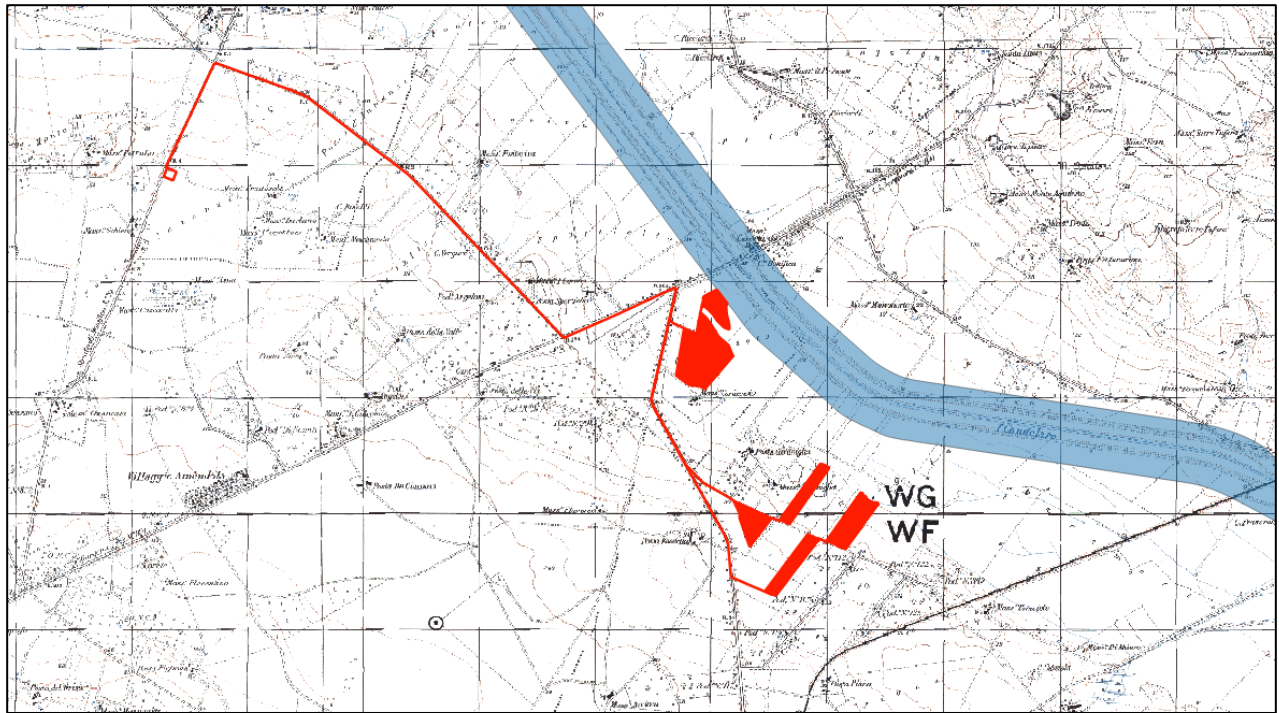
-  00_grotte_punti
-  00_Inghiottitoi
-  00_Geositi
-  UCP - Inghiottitoi (50m)
-  UCP - Geositi (100m)
-  UCP - Cordoni dunari
-  UCP - Doline
-  00_Grotte_catasto grotte
-  UCP - Grotte (100m)
-  UCP - Lame e gravine
-  UCP - Versanti
-  XRif_Layout_LaFeudale entities

Figura 14 - Inquadramento dell'area d'intervento (in rosso) su PPTR - Carta della Struttura Idrogeomorfologica
– Componenti geomorfologiche (Fonte: SIT Puglia elaborati PPTR DGR n. 1632/2020)

Pertanto, il progetto in esame risulta essere coerente con lo strumento di pianificazione.




Inoltre, mediante la figura riportata di seguito, si ha la non interferenza del layout di impianto con le componenti idrologiche.






Legenda

6.1.2 Componenti idrologiche

Beni paesaggistici

-  BP - Territori costieri (300m)
-  BP -Territori contermini ai laghi (300m)
-  BP - Fiumi-torrenti-corsi d'acqua acque pubbliche (100m)

Ulteriori contesti paesaggistici

-  UCP - Reticolo idrografico di connessione - R.E.R. (100m)
-  UCP - Sorgenti (25m)
-  UCP - Aree soggette a vincolo idrogeologico


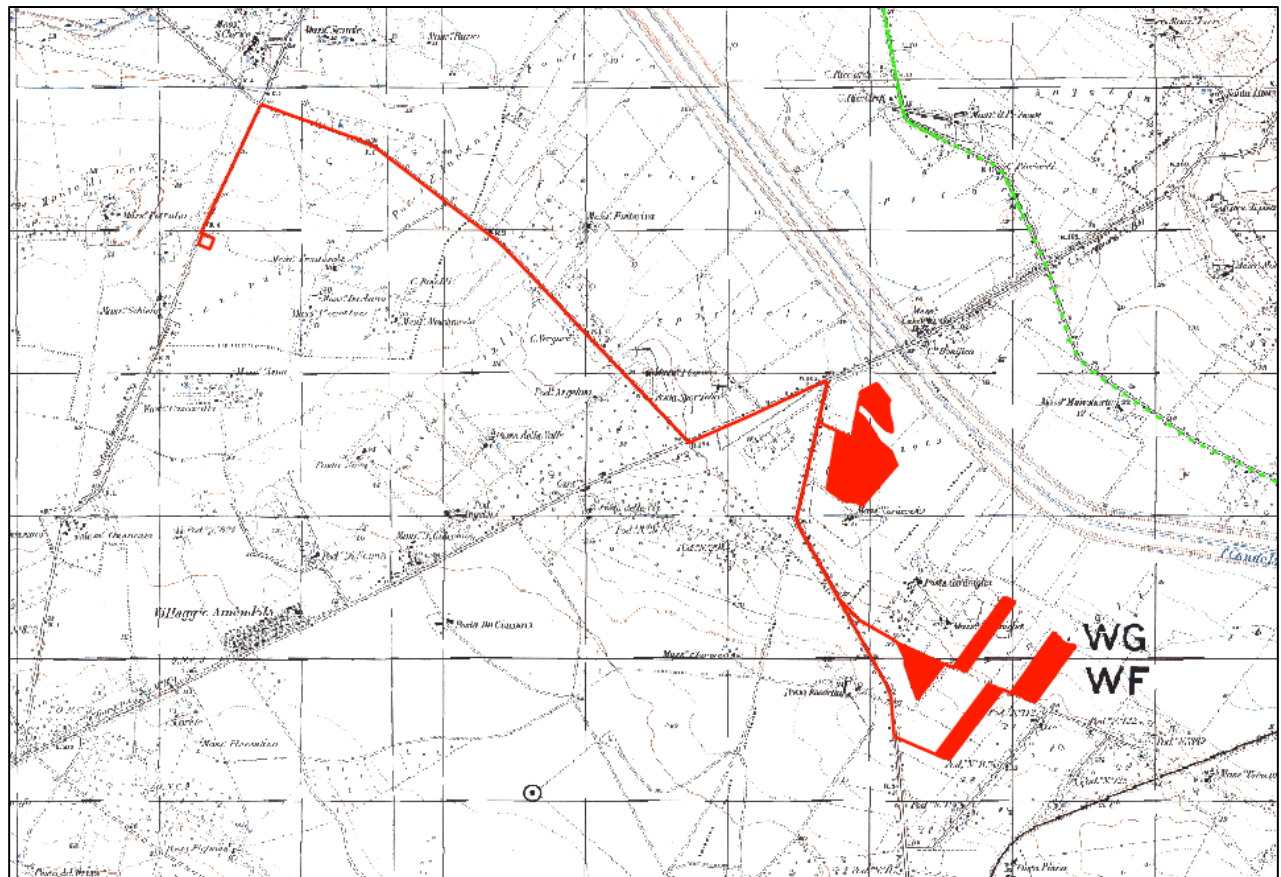
 XRif_Layout_LaFeudale entities

Figura 15 - Inquadramento dell'area d'intervento (in rosso) su PPTR - Carta della Struttura Idrogeomorfologica – Componenti idrologiche (Fonte: SIT Puglia elaborati PPTR DGR n. 1632/2020)

Pertanto, il progetto in esame risulta essere coerente con lo strumento di pianificazione.

Dalla carta delle componenti dei valori percettivi della Struttura antropica e storico – culturale si evince che l'impianto si trova ad una distanza di circa 1500 m dalla Strada Provinciale SP 60 definita come UCP - "Strade a valenza paesaggistica".



Legenda

6.3.2 Componenti dei valori percettivi








-  UCP - Luoghi panoramici
-  UCP - Luoghi panoramici Poligonali
-  UCP - Strade panoramiche
-  UCP - Strade a valenza paesaggistica
-  UCP - Strade a valenza paesaggistica poligonali
-  UCP - Coni visuali
-  XRif_Layout_LaFeudale entities

Figura 16 - Inquadramento dell'area d'intervento (in rosso) su PPTR - Carta della Struttura antropica e storico-

culturale – Componenti dei valori percettivi (Fonte: SIT Puglia elaborati PPTR DGR n. 1632/2020)

Pertanto, vista la distanza tra la strada di interesse paesaggistico e il layout di impianto, si può concludere che il progetto risulta essere coerente con tali elementi tutelati.

4.2.4. Quadro di Assetto dei Tratturi – QAT

Il Quadro di Assetto dei tratturi (QAT) approvato con Delibera della giunta Regionale 2 maggio 2019, n.819 - Legge Regionale n. 4/2013, Testo Unico delle disposizioni in materia di demanio armentizio, artt. 6 e 7. Approvazione definitiva del Quadro di Assetto dei Tratturi.

Per ovviare alla situazione di diffusa inerzia nella formulazione dei Piani Comunali dei Tratturi e, al contempo, armonizzare la disciplina regionale al redigendo Piano Paesaggistico, è stato adottato, con Legge regionale n. 4 del 2013, il Testo Unico delle disposizioni legislative in materia di demanio armentizio e beni della soppressa Opera nazionale combattenti, che ha modificato sostanzialmente la previgente normativa in materia (L.R. 29/2003).

Una delle più importanti novità introdotte da tale normativa ha riguardato il processo di pianificazione, che è stato riarticolato in tre fasi, ciascuna sostanziata da uno specifico elaborato. La prima fase attiene alla formazione del Quadro di Assetto, che persegue l'obiettivo di selezione delle aree tratturali secondo le tre destinazioni d'uso individuate dalla legge; la seconda fase riguarda l'elaborazione del Documento regionale di valorizzazione, che ha lo scopo di definire le regole entro cui devono essere predisposti, quali atti di "dettaglio" del processo di pianificazione, i Piani locali di valorizzazione di competenza comunale - terza fase. In particolar modo, è previsto che il Quadro di Assetto definisca la zonizzazione delle aree tratturali (art.6, comma 1), attraverso l'individuazione e la perimetrazione: a) dei tratturi che conservano l'originaria consistenza o che possono essere alla stessa recuperati, da conservare e valorizzare per il loro attuale interesse storico-archeologico e turistico-ricreativo; b) delle aree tratturali idonee a soddisfare esigenze di carattere pubblico; c) delle aree tratturali che hanno subito permanenti alterazioni, anche di natura edilizia [...]. Le aree tratturali sub lett. a) costituiranno il Parco dei Tratturi di Puglia, previsto dall'art. 8 del medesimo T.U. e volto a garantire il presidio e, insieme, il raccordo degli interventi comunali di valorizzazione. Le aree di cui alle lettere b) e c), invece, avendo perduto l'originaria natura, potranno essere dismesse, rispettivamente, a favore delle Amministrazioni territoriali e dei privati richiedenti. Il Quadro di Assetto, come già ribadito, si configura come lo strumento attraverso cui, previa ricognizione ed accertamento delle consistenze patrimoniali, si provvede alla configurazione funzionale dell'intera rete tratturale in relazione alle diverse destinazioni d'uso indicate dalla precitata normativa.

Verifica compatibilità progetto

Nella seguente figura vengono riportati gli inquadramenti dell'area di intervento sul II Quadro di Assetto dei tratturi (QAT):

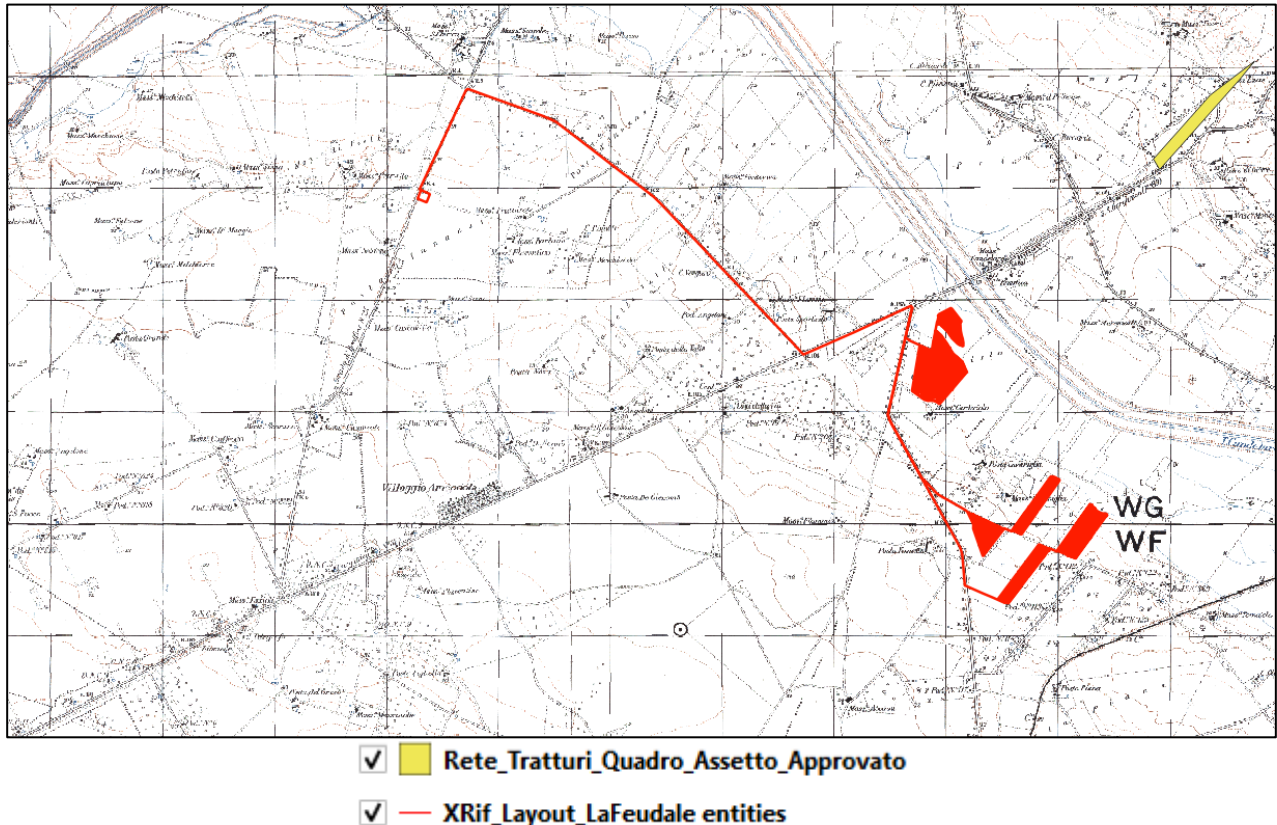


Figura 17 - Inquadramento dell'area d'intervento (in rosso) sul Quadro Assetto tratturi (Fonte: http://www.sit.puglia.it/portal/portale_pianificazione_regionale/assetto_tratturi/Documenti)

Come si evince dalla precedente figura, il progetto in esame non interferisce con la rete dei tratturi del QAT.

Pertanto il progetto risulta essere coerente con lo strumento di pianificazione.

4.2.5. Piano Stralcio per l'assetto idrogeologico (P.A.I.)

Il Piano di Bacino Stralcio per l'Assetto Idrogeologico del Distretto Idrografico dell'Appennino Meridionale è lo strumento con il quale l'Autorità di Bacino della Puglia ha individuato le norme finalizzate alla prevenzione del rischio idrogeologico ed alla difesa e valorizzazione del suolo, e ha fornito i criteri di pianificazione e programmazione per l'individuazione delle aree a differente livello di pericolosità e rischio, per la difesa ed il consolidamento dei versanti e delle aree instabili, per la difesa degli abitati e delle infrastrutture contro i movimenti franosi ed altri fenomeni di dissesto, per

il riordino del vincolo idrogeologico, la difesa, la sistemazione e la regolazione dei corsi d'acqua, lo svolgimento funzionale dei servizi di polizia idraulica, di piena, di pronto intervento idraulico, nonché di gestione degli impianti.

La Legge 183/1989 sulla difesa del suolo ha definito il bacino idrografico ("territorio dal quale le acque pluviali o di fusione delle nevi e dei ghiacciai, defluendo in superficie, si raccolgono in un determinato corso d'acqua direttamente o a mezzo di affluenti, nonché il territorio che può essere allagato dalle acque del medesimo corso d'acqua, ivi compresi i suoi rami terminali con le foci in mare ed il litorale marittimo prospiciente" art.1) come l'ambito fisico di pianificazione che consente di superare le frammentazioni e le separazioni prodotte dall'adozione di aree di riferimento basate sui confini amministrativi.

L'intero territorio nazionale è suddiviso in bacini idrografici a livello nazionale, interregionale e regionale.

Lo strumento che regola il bacino idrografico è il Piano di Bacino. Il Piano Assetto Idrogeologico della Puglia (PAI) è finalizzato al miglioramento delle condizioni di regime idraulico e della stabilità dei versanti, necessario a ridurre gli attuali livelli di pericolosità e a consentire uno sviluppo sostenibile del territorio. Il PAI ha valore di piano territoriale di settore ed è lo strumento conoscitivo, normativo e tecnico-operativo mediante il quale sono pianificate e programmate le azioni e le norme d'uso finalizzate alla conservazione, alla difesa e alla valorizzazione del suolo ricadente nel territorio di competenza dell'Autorità di Bacino della Puglia.

Tali sopracitati obiettivi del Piano sono realizzati mediante la definizione della pericolosità idrogeologica in relazione ai fenomeni di esondazione e di dissesto dei versanti, gli interventi per il controllo, salvaguardia e regolarizzazione dei corsi d'acqua e la sistemazione dei versanti a protezione di abitati e infrastrutture, la manutenzione e integrazione dei sistemi di difesa per controllare l'evoluzione dei fenomeni di dissesto e di esondazione.

Il PAI consente, dunque, di individuare il livello di pericolosità idraulica, geomorfologica e il livello di rischio individuando:

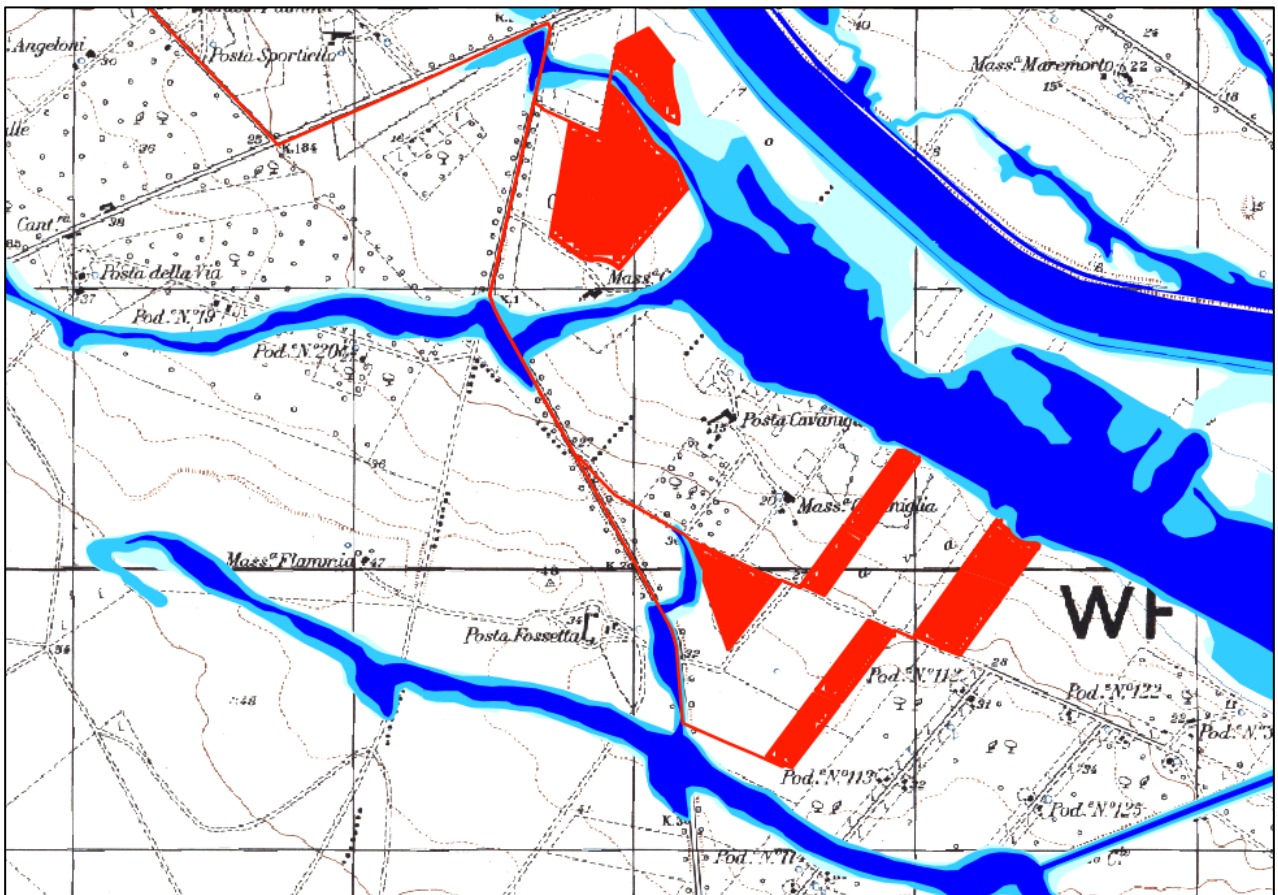
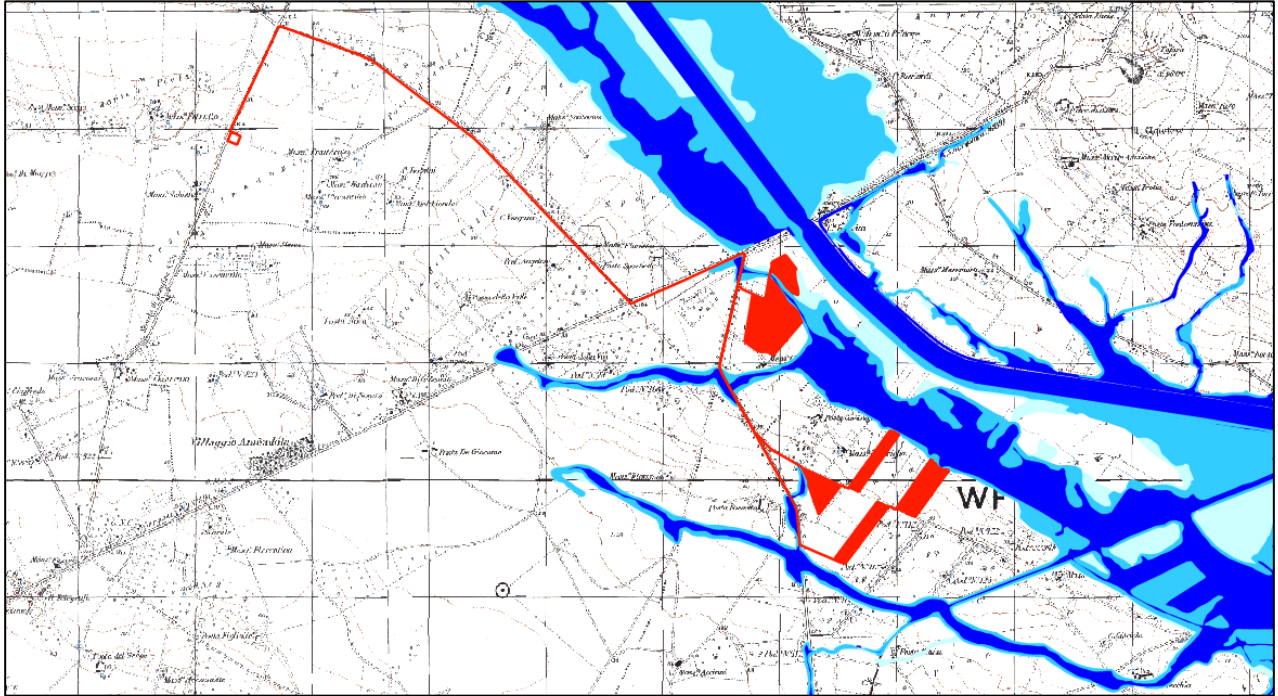
- le aree soggette a pericolosità idraulica bassa (BP), media (MP) e alta (AP);
- le aree soggette a pericolosità geomorfologica media e moderata (PG1), elevata (PG2) e molto elevata (PG3);
- le aree caratterizzate da rischio idraulico basso (R1), medio (R2), elevato (R3) e molto elevato (R4).

Verifica compatibilità progetto PAI

Nelle seguenti figure vengono riportati gli inquadramenti dell'area di intervento su Piano per l'Assetto Idrogeologico.

Per quanto riguarda la Pericolosità idraulica, si segnala pericolosità di inondazione in prossimità dell'area di impiantot. Tuttavia, come si vede dalla figure a seguire, non è ha interferenza diretta

con tale vincolo.



Pericolosità idraulica



Alta (AP)



Media (MP)



Bassa (BP)

— XRif_Layout_LaFeudale entities

Figura 18 - Inquadramento dell'area d'intervento (in rosso) su PAI – Pericolosità idraulica (Fonte: <http://serviziowms.adb.puglia.it/geoserver/PAI/wms>)

Di seguito si riportano gli artt. 7-8-9 del PAI in cui vengono individuati gli interventi consentiti in tali perimetrazioni.

ARTICOLO 7 Interventi consentiti nelle aree ad alta pericolosità idraulica (A.P.)

1. Nelle aree ad alta probabilità di inondazione, oltre agli interventi di cui ai precedenti artt. 5 e 6 e con le modalità ivi previste, sono esclusivamente consentiti:

a) interventi di sistemazione idraulica approvati dall'autorità idraulica competente, previo parere favorevole dell'Autorità di Bacino sulla compatibilità degli interventi stessi con il PAI;

b) interventi di adeguamento e ristrutturazione della viabilità e della rete dei servizi pubblici e privati esistenti, purché siano realizzati in condizioni di sicurezza idraulica in relazione alla natura dell'intervento e al contesto territoriale;

c) interventi necessari per la manutenzione di opere pubbliche o di interesse pubblico;

d) interventi di ampliamento e di ristrutturazione delle infrastrutture a rete pubbliche o di interesse pubblico esistenti, comprensive dei relativi manufatti di servizio, riferite a servizi essenziali e non delocalizzabili, nonché la realizzazione di nuove infrastrutture a rete pubbliche o di interesse pubblico, comprensive dei relativi manufatti di servizio, parimenti essenziali e non diversamente localizzabili, purché risultino coerenti con gli obiettivi del presente Piano e con la pianificazione degli interventi di mitigazione. Il progetto preliminare di nuovi interventi infrastrutturali, che deve contenere tutti gli elementi atti a dimostrare il possesso delle caratteristiche sopra indicate anche nelle diverse soluzioni presentate, è sottoposto al parere vincolante dell'Autorità di Bacino;

e) interventi sugli edifici esistenti, finalizzati a ridurre la vulnerabilità e a migliorare la tutela della pubblica incolumità;

f) interventi di demolizione senza ricostruzione, interventi di manutenzione ordinaria e straordinaria, di restauro e di risanamento conservativo, così come definiti alle lettere a), b) e c) dell'art. 3 del D.P.R. n.380/2001 e s.m.i., a condizione che non concorrano ad incrementare il carico urbanistico;

g) adeguamenti necessari alla messa a norma delle strutture, degli edifici e degli impianti relativamente a quanto previsto in materia igienico - sanitaria, sismica, di sicurezza ed igiene sul lavoro, di superamento delle barriere architettoniche nonché gli interventi di riparazione di edifici danneggiati da eventi bellici e sismici;

h) ampliamenti volumetrici degli edifici esistenti esclusivamente finalizzati alla realizzazione di servizi igienici o ad adeguamenti igienico-sanitari, volumi tecnici, autorimesse pertinenziali, rialzamento del sottotetto al fine di renderlo abitabile o funzionale per gli edifici produttivi senza che si costituiscano nuove unità immobiliari, nonché manufatti che non siano qualificabili quali volumi edilizi, a condizione che non aumentino il livello di pericolosità nelle aree adiacenti;

i) realizzazione, a condizione che non aumentino il livello di pericolosità, di recinzioni, pertinenze, manufatti precari, interventi di sistemazione ambientale senza la creazione di volumetrie e/o superfici impermeabili, annessi agricoli purché indispensabili alla conduzione del fondo e con destinazione agricola vincolata;

2. Per tutti gli interventi di cui al comma 1 l'AdB richiede, in funzione della valutazione del rischio ad essi associato, la redazione di uno studio di compatibilità idrologica ed idraulica che ne analizzi compiutamente gli effetti sul regime idraulico a monte e a valle dell'area interessata. Detto studio è sempre richiesto per gli interventi di cui ai punti a), b), d), e), h) e i).

ARTICOLO 8 Interventi consentiti nelle aree a media pericolosità idraulica (M.P.)

Nelle aree a media probabilità di inondazione oltre agli interventi di cui ai precedenti artt. 5 e 6 e con le modalità ivi previste, sono esclusivamente consentiti:

a) interventi di sistemazione idraulica approvati dall'autorità idraulica competente, previo parere favorevole dell'Autorità di Bacino sulla compatibilità degli interventi stessi con il PAI;

b) interventi di adeguamento e ristrutturazione della viabilità e della rete dei servizi pubblici e privati esistenti, purché siano realizzati in condizioni di sicurezza idraulica in relazione alla natura dell'intervento e al contesto territoriale;

c) interventi necessari per la manutenzione di opere pubbliche o di interesse pubblico;

d) interventi di ampliamento e di ristrutturazione delle infrastrutture a rete pubbliche o di interesse pubblico esistenti, comprensive dei relativi manufatti di servizio, riferite a servizi essenziali e non delocalizzabili, nonché la realizzazione di nuove infrastrutture a rete pubbliche o di interesse pubblico, comprensive dei relativi manufatti di servizio, parimenti essenziali e non diversamente localizzabili, purché risultino coerenti con gli obiettivi del presente Piano e con la pianificazione degli interventi di mitigazione. Il progetto preliminare di nuovi interventi infrastrutturali, che deve

contenere tutti gli elementi atti a dimostrare il possesso delle caratteristiche sopra indicate anche nelle diverse soluzioni presentate, è sottoposto al parere vincolante dell'Autorità di Bacino; e) interventi sugli edifici esistenti, finalizzati a ridurre la vulnerabilità e a migliorare la tutela della pubblica incolumità; f) interventi di demolizione senza ricostruzione, interventi di manutenzione ordinaria e straordinaria, di restauro e di risanamento conservativo, così come definiti alle lettere a), b) e c) dell'art. 3 del D.P.R. n.380/2001 e s.m.i.; g) adeguamenti necessari alla messa a norma delle strutture, degli edifici e degli impianti relativamente a quanto previsto in materia igienico-sanitaria, sismica, di sicurezza ed igiene sul lavoro, di superamento delle barriere architettoniche nonché gli interventi di riparazione di edifici danneggiati da eventi bellici e sismici; h) ampliamenti volumetrici degli edifici esistenti esclusivamente finalizzati alla realizzazione di servizi igienici o ad adeguamenti igienico-sanitari, volumi tecnici, autorimesse pertinenziali, rialzamento del sottotetto al fine di renderlo abitabile o funzionale per gli edifici produttivi senza che si costituiscano nuove unità immobiliari, nonché manufatti che non siano qualificabili quali volumi edilizi, a condizione che non aumentino il livello di pericolosità nelle aree adiacenti; i) realizzazione, a condizione che non aumentino il livello di pericolosità, di recinzioni, pertinenze, manufatti precari, interventi di sistemazione ambientale senza la creazione di volumetrie e/o superfici impermeabili, annessi agricoli purché indispensabili alla conduzione del fondo e con destinazione agricola vincolata; j) interventi di ristrutturazione edilizia, così come definiti alla lett. d) dell'art. 3 del D.P.R. n.380/2001 e s.m.i., a condizione che non aumentino il livello di pericolosità nelle aree adiacenti; k) ulteriori tipologie di intervento a condizione che venga garantita la preventiva o contestuale realizzazione delle opere di messa in sicurezza idraulica per eventi con tempo di ritorno di 200 anni, previo parere favorevole dell'autorità idraulica competente e dell'Autorità di Bacino sulla coerenza degli interventi di messa in sicurezza anche per ciò che concerne le aree adiacenti e comunque secondo quanto previsto agli artt. 5, 24, 25 e 26 in materia di aggiornamento dal PAI. In caso di contestualità, nei provvedimenti autorizzativi ovvero in atti unilaterali d'obbligo, ovvero in appositi accordi laddove le Amministrazioni competenti lo ritengano necessario, dovranno essere indicate le prescrizioni necessarie (procedure di adempimento, tempi, modalità, ecc.) nonché le condizioni che possano pregiudicare l'abitabilità o l'agibilità. Nelle more del completamento delle opere di mitigazione, dovrà essere comunque garantito il non aggravio della pericolosità in altre aree. 2. Per tutti gli interventi di cui al comma 1 l'AdB richiede, in funzione della valutazione del rischio ad essi associato, la redazione di uno studio di compatibilità idrologica ed idraulica che ne analizzi compiutamente gli effetti sul regime idraulico a monte e a valle dell'area interessata. Detto studio è sempre richiesto per gli interventi di cui ai punti a), b), d), e), h), i), j) e k).

ARTICOLO 9 Interventi consentiti nelle aree a bassa pericolosità idraulica (B.P.)

Nelle aree a bassa probabilità di inondazione sono consentiti tutti gli interventi previsti dagli

strumenti di governo del territorio, purché siano realizzati in condizioni di sicurezza idraulica in relazione alla natura dell'intervento e al contesto territoriale.

2. Per tutti gli interventi nelle aree di cui al comma 1 l'AdB richiede, in funzione della valutazione del rischio ad essi associato, la redazione di uno studio di compatibilità idrologica ed idraulica che ne analizzi compiutamente gli effetti sul regime idraulico a monte e a valle dell'area interessata.

3. In tali aree, nel rispetto delle condizioni fissate dagli strumenti di governo del territorio, il PAI persegue l'obiettivo di integrare il livello di sicurezza alle popolazioni mediante la predisposizione prioritaria da parte degli enti competenti, ai sensi della legge 225/92, di programmi di previsione e prevenzione.

Pertanto, il progetto non interferendo con le perimetrazione del PAI risulta essere coerente con lo strumento di pianificazione.

Dalla Carta del rischio si evince che un tratto del cavidotto interrato interferisce con un area a rischio R2, di seguito evidenziato:





**Figura 19 - Inquadramento dell'area d'intervento su PAI – Carta del rischio (Fonte:
http://webgis.adb.puglia.it/gis/map_default.phtml)**

La carta del rischio è visibile solo tramite consultazione WebGis del portale AdB Puglia e non è presente nelle tavole del relativo PAI.

A seguito dalla consultazione delle norme tecniche del Piano non sono state riscontrate prescrizioni in merito ai rischi evidenziati in precedenza.

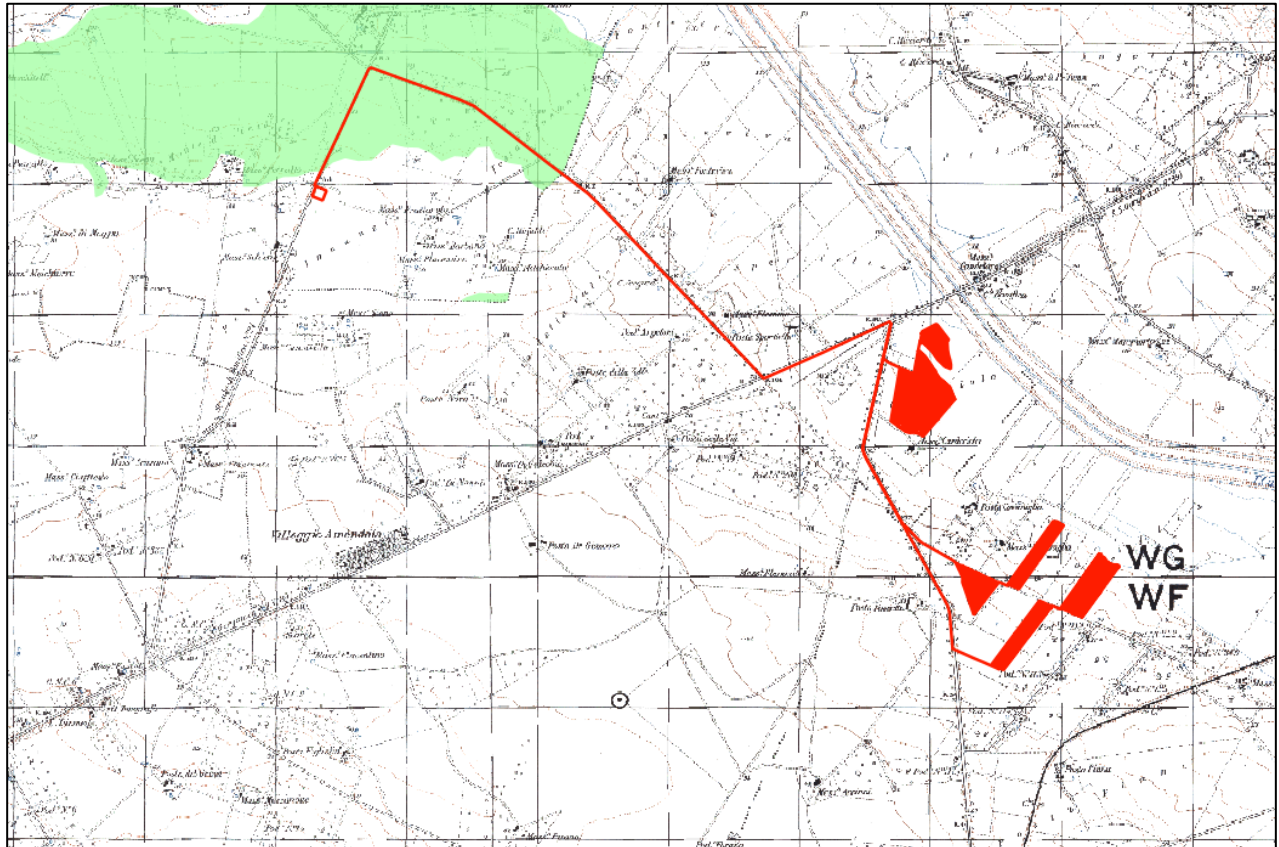
Pertanto il progetto risulta essere coerente con lo strumento di pianificazione.

Infine, nella figura seguente, si riporta il sito di installazione in relazione alla carta del pericolo geomorfologico normato dall'art. 15 "Aree a pericolosità media e moderata (P.G.1):

Nelle aree a pericolosità geomorfologica media e moderata (P.G. 1) sono consentiti tutti gli interventi previsti dagli strumenti di governo del territorio purché l'intervento garantisca la sicurezza, non determini condizioni di instabilità e non modifichi negativamente le condizioni ed i processi geomorfologici nell'area e nella zona potenzialmente interessata dall'opera e dalle sue pertinenze.

2. Per tutti gli interventi di cui al comma 1 l'AdB richiede, in funzione della valutazione del rischio ad essi associato, la redazione di uno studio di compatibilità geologica e geotecnica che ne analizzi compiutamente gli effetti sulla stabilità dell'area interessata.

3. In tali aree, nel rispetto delle condizioni fissate dagli strumenti di governo del territorio, il PAI persegue l'obiettivo di integrare il livello di sicurezza alle popolazioni mediante la predisposizione prioritaria da parte degli enti competenti, ai sensi della legge 225/92, di programmi di previsione e prevenzione.



- Peric. Geomorf.
- media e moderata (PG1)
- elevata (PG2)
- elevata (PG3)

Figura 20 - Inquadramento dell'area d'intervento su PAI – Pericolo geomorfologica

Come si nota dalla precedente figura, un tratto del cavidotto interrato interferisce con un'area a rischio PG1. Pertanto, verrà redatto uno studio di compatibilità geologica e geotecnica per valutare la stabilità dell'area interessata.

Pertanto il progetto risulta essere coerente con lo strumento di pianificazione.

4.2.6. Piano di gestione del rischio alluvioni (PGRA)

Con la Direttiva Europea 2007/60/CE, in Italia dal D.Lgs. 49/2010, si crea un Piano di Gestione del Rischio delle Alluvioni. Questo piano rappresenta lo strumento con cui valutare e gestire il rischio alluvioni per ridurre gli impatti negativi per la salute umana, l'ambiente, il patrimonio culturale e le attività economiche.

Sono state specificate dalle mappe di criticità (pericolosità e rischio) le misure di prevenzione, protezione, preparazione e recupero post-evento per la messa in sicurezza del territorio. Questo Piano permette il coordinamento dell'Autorità di Bacino e della Protezione Civile per la gestione

delle piene in tempo reale, con la direzione del Dipartimento Nazionale. Viene svolta un'analisi del danno associando le categorie di elementi esposti a condizioni omogenee di danno potenziale.

Il Piano stabilisce quattro (4) classi di danno potenziale che tengono conto dei seguenti fattori:

- danno alle persone;
- danno al tessuto socio-economico;
- danni non monetizzabili.

Di seguito si descrivono queste quattro (4) classi di danno:

- D4 (Danno potenziale molto elevato): aree in cui si può verificare la perdita di vite umane, ingenti danni ai beni economici, naturali storici e culturali di rilevante interesse, gravi disastri ecologico –ambientali;
- D3 (Danno potenziale elevato): aree con problemi per l'incolumità delle persone e per la funzionalità del sistema economico, aree attraversate da linee di comunicazione e da servizi di rilevante interesse, le aree sedi di importanti attività produttive;
- D2 (Danno potenziale medio): aree con limitati effetti sulle persone e sul tessuto socio-economico. Aree attraversate da infrastrutture secondarie e attività produttive minori, destinate sostanzialmente ad attività agricole o a verde pubblico;
- D1 (Danno potenziale moderato o nullo): comprende le aree libere da insediamenti urbani o produttivi dove risulta possibile il libero deflusso delle piene.

Le classi di danno vengono correlate con le probabilità di inondazione descritte nelle Norme Tecniche di Attuazione del PAI (B.P. - M.P. - A.P.) per la determinazione del Rischio secondo la seguente tabella:

CLASSI DI RISCHIO		CLASSI DI PERICOLOSITA'		
		AP	MP	BP
CLASSI DI DANNO	D4	R4	R3	R2
	D3	R3	R3	R2
	D2	R2	R2	R1
	D1	R1	R1	R1

Figura 21 - Tabella classi di rischio di alluvione secondo il PGRA della Puglia

Verifica compatibilità progetto con PGRA

Come visibile negli elaborati che seguono, "Mappe del rischio alluvioni", l'impianto agrivoltaico di "La feudale" si colloca esternamente le fasce di rischio.

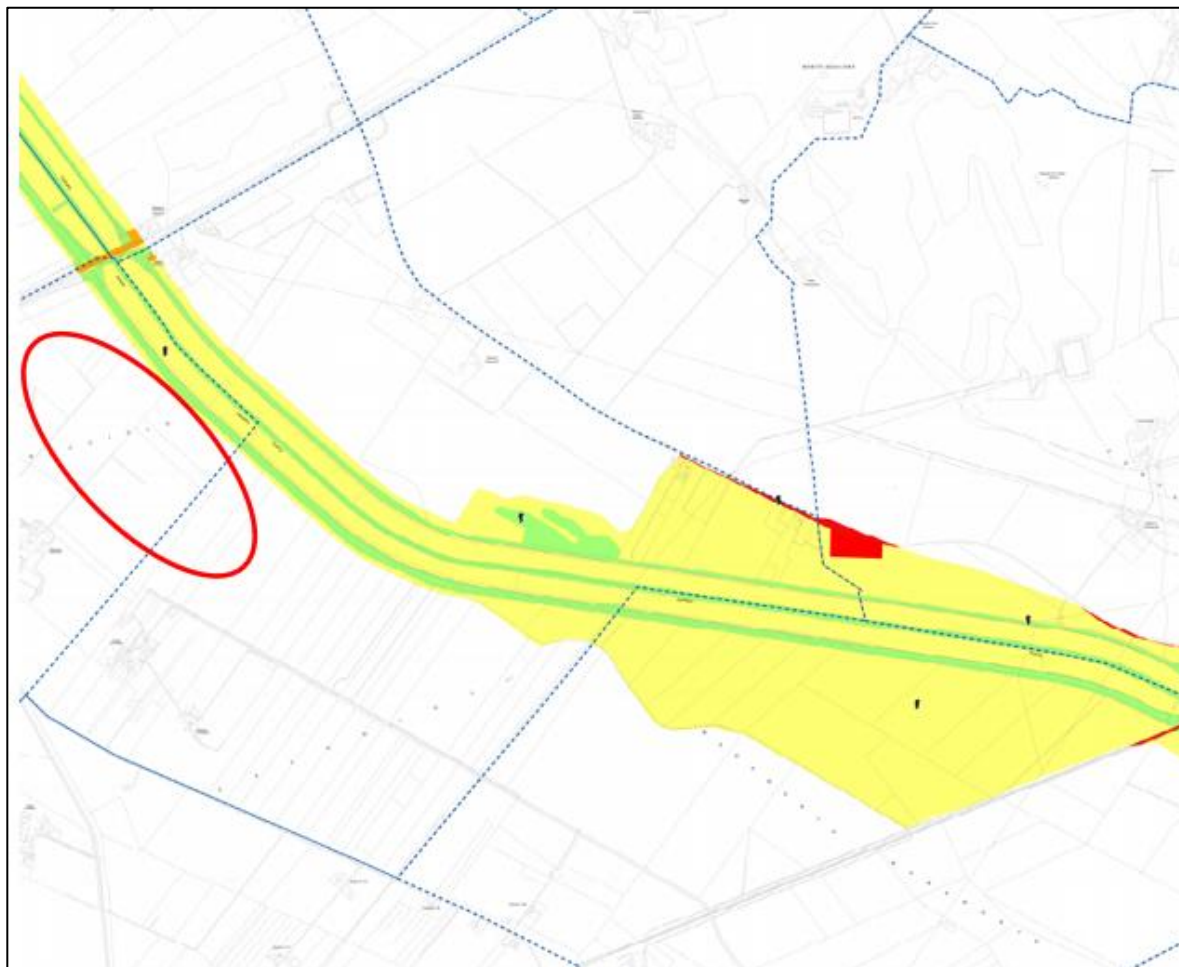


Figura 22 – Sovrapposizione tra l'area di indagine (ovale in rosso) e lo stralcio della Mappa del Rischio Alluvioni – Foglio 90 Manfredonia” – in giallo l'area a rischio R2 ed in verde l'area a rischio R1 (Fonte: WebGIS mappe di pericolosità e rischio di alluvioni)

Il tracciato di progetto non interferisce con aree a pericolosità idraulica e rischio idraulico censite dal PAI, come è possibile evincere dagli stralci del PGRA riportati di seguito:

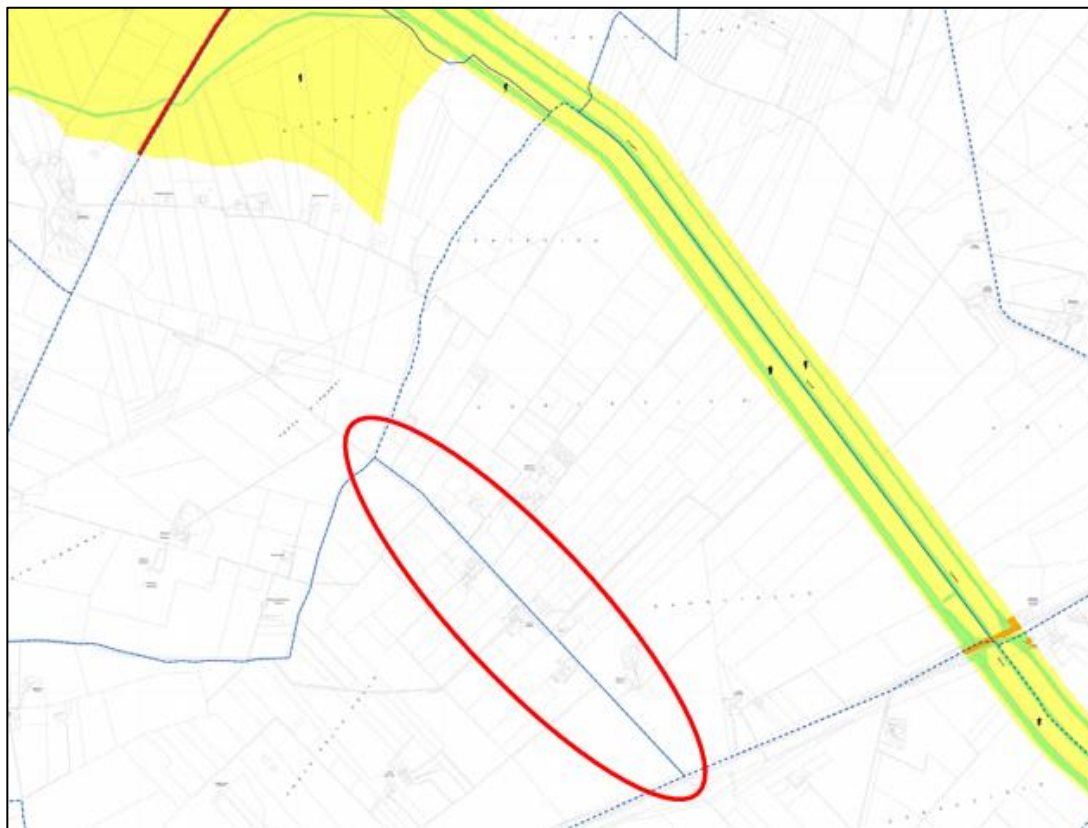


Figura 23 – Sovrapposizione tra l'area di indagine (ovale in rosso) e lo stralcio della Mappa del Rischio Alluvioni – Foglio 80 San Giovanni Rotondo – in giallo l'area a rischio R2 ed in verde l'area a rischio R1 (Fonte: WebGIS mappe di pericolosità e rischio di alluvioni)

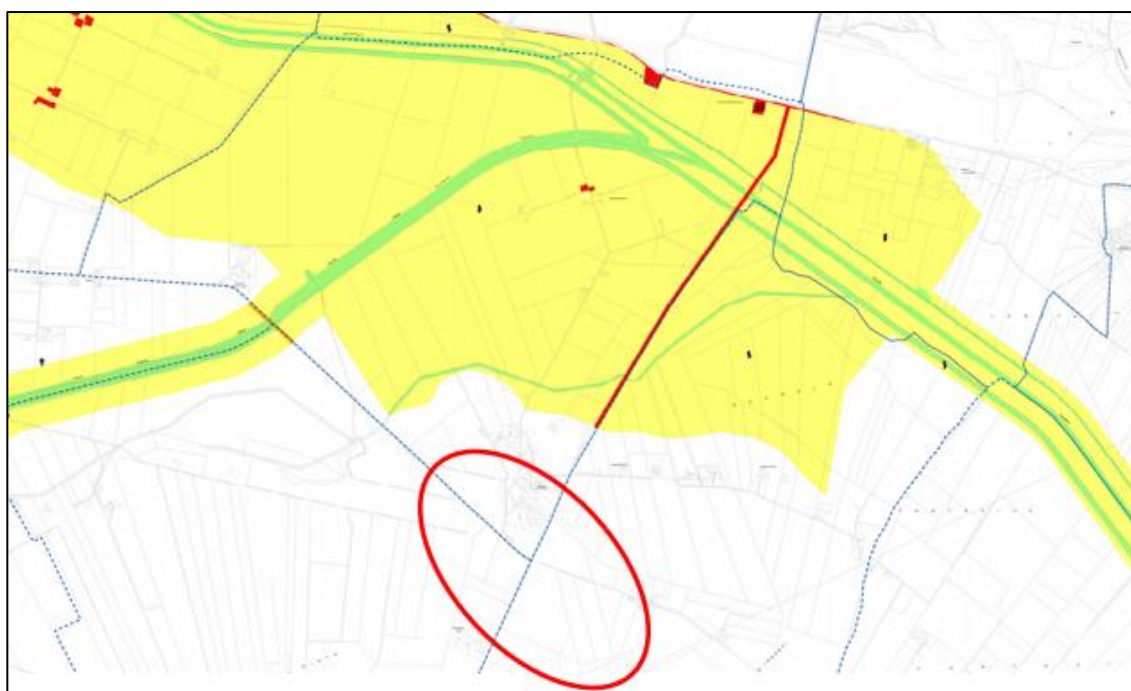


Figura 24 – Sovrapposizione tra l'area di indagine (ovale in rosso) e lo stralcio della Mappa del Rischio Alluvioni – Foglio 79 San Marco in Lamis – in giallo l'area a rischio R2 ed in verde l'area a rischio R1 (Fonte: WebGIS mappe di pericolosità e rischio di alluvioni)

Pertanto, il progetto risulta essere coerente con lo strumento di pianificazione.

4.2.7. Piano di Tutela delle Acque (PTA)

Il D.Lgs. 152/2006 ha introdotto il Piano di Tutela delle Acque (PTA), strumento dinamico di conoscenza e pianificazione, che ha come obiettivo la tutela integrata degli aspetti qualitativi e quantitativi delle risorse idriche, al fine di perseguirne un utilizzo sano e sostenibile.

In particolare, il Piano di Tutela censisce i corpi idrici e le aree protette, lo stato di questi, gli obiettivi di qualità ambientale e gli interventi finalizzati al loro raggiungimento o mantenimento, oltre alle misure necessarie alla tutela complessiva dell'intero sistema idrico.

L'unità minima alla quale vanno riferiti gli obiettivi di qualità, secondo la Direttiva 2000/60, è il corpo idrico individuato attraverso: l'analisi delle caratteristiche fisiche, cioè di tipo idromorfologico e idraulico (tipizzazione); l'analisi delle caratteristiche quali-quantitative, riferite cioè allo stato di qualità biologica e chimica oltre che alla quantità e alla natura degli impatti prodotti dalle pressioni antropiche (identificazione dei corpi idrici) e l'analisi delle caratteristiche di scala (classificazione).

La Direttiva 2000/60 ha introdotto un approccio innovativo nella legislazione europea in materia di acque, tanto dal punto di vista ambientale, quanto amministrativo-gestionale. L'obiettivo della direttiva è quello di prevenire il deterioramento qualitativo e quantitativo, migliorare lo stato delle acque e assicurare un utilizzo sostenibile, basato sulla protezione a lungo termine delle risorse idriche disponibili. La tutela delle acque viene affrontata a livello di "bacino idrografico", mentre la gestione del bacino a livello di "distretto idrografico" (area di terra e di mare, costituita da uno o più bacini idrografici limitrofi e dalle rispettive acque sotterranee e costiere).

A livello di distretto vengono effettuate le analisi delle caratteristiche, esami per determinare l'impatto provocato dalle attività antropiche sulle acque superficiali e sotterranee e un'analisi economica dell'utilizzo idrico.

Relativamente ad ogni distretto viene predisposto un programma di misure (che tiene conto delle analisi effettuate e degli obiettivi ambientali fissati dalla Direttiva, con lo scopo ultimo di raggiungere uno "stato buono" di tutte le acque) indicato nel Piano di Gestione (strumento di programmazione/attuazione per il raggiungimento degli obiettivi stabiliti dalla direttiva).

Verifica di compatibilità del progetto

Ai fini dell'analisi di idoneità delle aree oggetto della realizzazione del progetto in esame, relativamente al PTA, sono stati consultati gli appositi elaborati del piano, ponendo particolare attenzione alle eventuali interferenze con le "zone di protezione speciale idrologica" e con le "aree per l'approvvigionamento idrico di emergenza" poiché risultano di strategica importanza per

l'alimentazione dei corpi idrici sotterranei.

Si riportano di seguito gli stralci relativi al PTA per l'analisi delle eventuali interferenze del progetto con eventuali aree vincolate o oggetto di tutela:



- ✓ — XRif_Layout_LaFeudale entities
- ✓ [Red hatched box] Aree vulnerabili alla contaminazione salina
- ✓ [Green hatched box] Zone vulnerabili da nitrati di origine agricola (ZVN)
- [Green box] Zone Vulnerabili da Nitrati
- [Yellow box] Aree a monitoraggio di approfondimento

Figura 25 – Inquadramento dell'area di impianto su Piano di Tutela delle Acque della Regione Puglia, "Aree vulnerabili alla contaminazione salina" – "Zone vulnerabili da nitrati di origine agricola (ZVN) (Fonte: PTA SIT Puglia)

Il progetto proposto non interferisce in alcun modo neppure con le aree tutelate individuate come "aree vulnerabili alla contaminazione salina" collocate a Nord-Est rispetto al sito in analisi, ad una distanza di circa 700m.

Il layout di impianto ricade in corrispondenza della tematica "Zone vulnerabili da nitrati di origine agricola (ZVN)". In tale zona sono richieste specifiche misure di prevenzione e protezione.

Le ZVN sono state designate dalla Regione Puglia con l'obiettivo di ridurre e prevenire l'inquinamento delle acque causato, direttamente o indirettamente, dai nitrati di origine agricola.

Nelle NTA del PTA al Titolo IV – Misure di Tutela Qualitativa, all'art. 28 "Misure sulle zone vulnerabili da nitrati di origine agricola (ZVN)" sono contenute le misure di tutela delle aree sopra citate:

1. Nelle aree designate Zone Vulnerabili da Nitrati di origine agricola di cui all'articolo 18 (Allegato F del Piano di Tutela delle Acque), devono essere applicate:

- a) le disposizioni del “Programma d’Azione Nitrati” vigente approvato con Deliberazione di Giunta Regionale n. 1408 del 06/09/2016;
- b) le prescrizioni contenute nel Codice di buona pratica agricola di cui al Decreto del Ministro per le Politiche Agricole del 19 aprile 1999, che sono raccomandate anche nelle rimanenti zone del territorio regionale;
- c) le norme sulla “condizionalità” che si aggiornano annualmente ai sensi del regolamento (UE) n. 1306/2013 sul finanziamento, sulla gestione e sul monitoraggio della Politica Agricola Comune (PAC).

2. Il Programma d’Azione (PdA) contiene le misure necessarie alla protezione ed al risanamento delle Zone Vulnerabili da Nitrati di origine agricola, quali ad esempio la limitazione d’uso dei fertilizzanti azotati in coerenza con il Codice di Buona Pratica Agricola, la promozione di strategie di gestione integrata degli effluenti zootecnici per il riequilibrio del rapporto agricoltura-ambiente, l’accrescimento delle conoscenze attuali sulle strategie di riduzione degli inquinanti zootecnici e colturali mediante azioni di informazione e di supporto alle aziende agricole. Definisce altresì l’attività di monitoraggio dell’attuazione ed efficacia del Programma stesso.

3. Al fine di approfondire l’evoluzione della concentrazione di nitrati nonché l’origine della stessa in alcune realtà territoriali, la Regione ha individuato delle “aree da monitorare” da sottoporre a specifico monitoraggio, anche mediante azioni pilota finalizzate ad una più puntuale individuazione delle fonti dei nitrati presenti, con il ricorso a programmi di monitoraggio biomolecolare. (Allegato F del Piano di Tutela delle Acque).

4. La Regione assicura la trasmissione delle risultanze dell’attuazione del PdA Nitrati ai sensi dell’art. 75 del D.Lgs.152/2006 e secondo le indicazioni dettate dal Decreto del Ministero dell’Ambiente e della Tutela del Territorio e del Mare del 18 settembre 2002, recante “Modalità di informazione sullo stato di qualità delle acque”.

5. Nelle ZVN con concentrazioni di nitrati in falda superiori ai 50 mg/l, il rilascio di nuove concessioni all’estrazione di acque sotterranee ad uso irriguo (ossia per l’irrigazione di colture destinate sia alla produzione di alimenti per il consumo umano ed animale sia a fini non alimentari) o il rinnovo di quelle in essere è subordinato alla riconversione delle colture ad attività di agricoltura biologica.

Alla luce di quanto appena esposto, l’impianto agrivoltaico in progetto risulta essere coerente con lo strumento di pianificazione.

4.2.6. Piano Regionale di Qualità dell’Aria (PRQA)

La Regione Puglia, nell’ambito del Piano Regionale della Qualità dell’aria, adottato con Regolamento Regionale n. 6/2008, aveva definito la zonizzazione del proprio territorio ai sensi della previgente normativa sulla base delle informazioni e dei dati a disposizione a partire dall’anno 2005 in merito ai livelli di concentrazione degli inquinanti, con particolare riferimento a PM10 e

NO₂, distinguendo i comuni del territorio regionale in funzione della tipologia di emissioni presenti e delle conseguenti misure/interventi di mantenimento/risanamento da applicare.

Il Piano (PRQA), è stato redatto secondo i seguenti principi generali:

- Conformità alla normativa nazionale;
- Principio di precauzione;
- Completezza e accessibilità delle informazioni.

Sulla base dei dati a disposizione è stata effettuata la zonizzazione del territorio regionale e sono state individuate "misure di mantenimento" per le zone che non mostrano particolari criticità (Zona D) e "misure di risanamento" per quelle che, invece, presentano situazioni di inquinamento dovuto al traffico veicolare (Zona A), alla presenza di impianti industriali soggetti alla normativa IPPC (Zona B) o ad entrambi (Zona C). Le "misure di risanamento" prevedono interventi mirati sulla mobilità da applicare nelle Zone A e C, interventi per il comparto industriale nelle Zone B ed interventi per la conoscenza e per l'educazione ambientale nelle zone A e C.

La nuova normativa in materia di qualità dell'aria, introdotta in attuazione della direttiva 2008/50/CE, tiene conto dell'esame e l'analisi integrate delle caratteristiche demografiche, orografiche e meteorologiche regionali, nonché della distribuzione dei carichi emissivi.

Pertanto, la Regione Puglia in collaborazione con ARPA ha avviato una proposta di modifica ed ha effettuato un progetto preliminare di "Zonizzazione del territorio regionale della Puglia" ai sensi del D.lgs. 155/2010, approvato con Deliberazione della Giunta Regionale N. 2979 del 29/12/2011.

Tale zonizzazione e classificazione, successivamente integrata con le osservazioni trasmesse nel merito dal Ministero dell'Ambiente con nota DVA 2012-8273 del 05/04/2012, è stata definitivamente approvata da quest'ultimo con nota DVA-2012-0027950 del 19/11/2012.

La Regione Puglia ha individuato 4 zone:

- **ZONA IT1611:** zona collinare;
- **ZONA IT1612:** zona di pianura;
- **ZONA IT1613:** zona industriale, costituita da Brindisi, Taranto e dai Comuni di Statte,

Massafra, Cellino S. Marco e San Pietro Vernotico, che risentono maggiormente delle emissioni industriali dei due poli produttivi;

- **ZONA IT1614:** agglomerato di Bari, comprendente l'area del Comune di Bari e dei Comuni limitrofi di Modugno, Bitritto, Valenzano, Capurso e Triggiano.

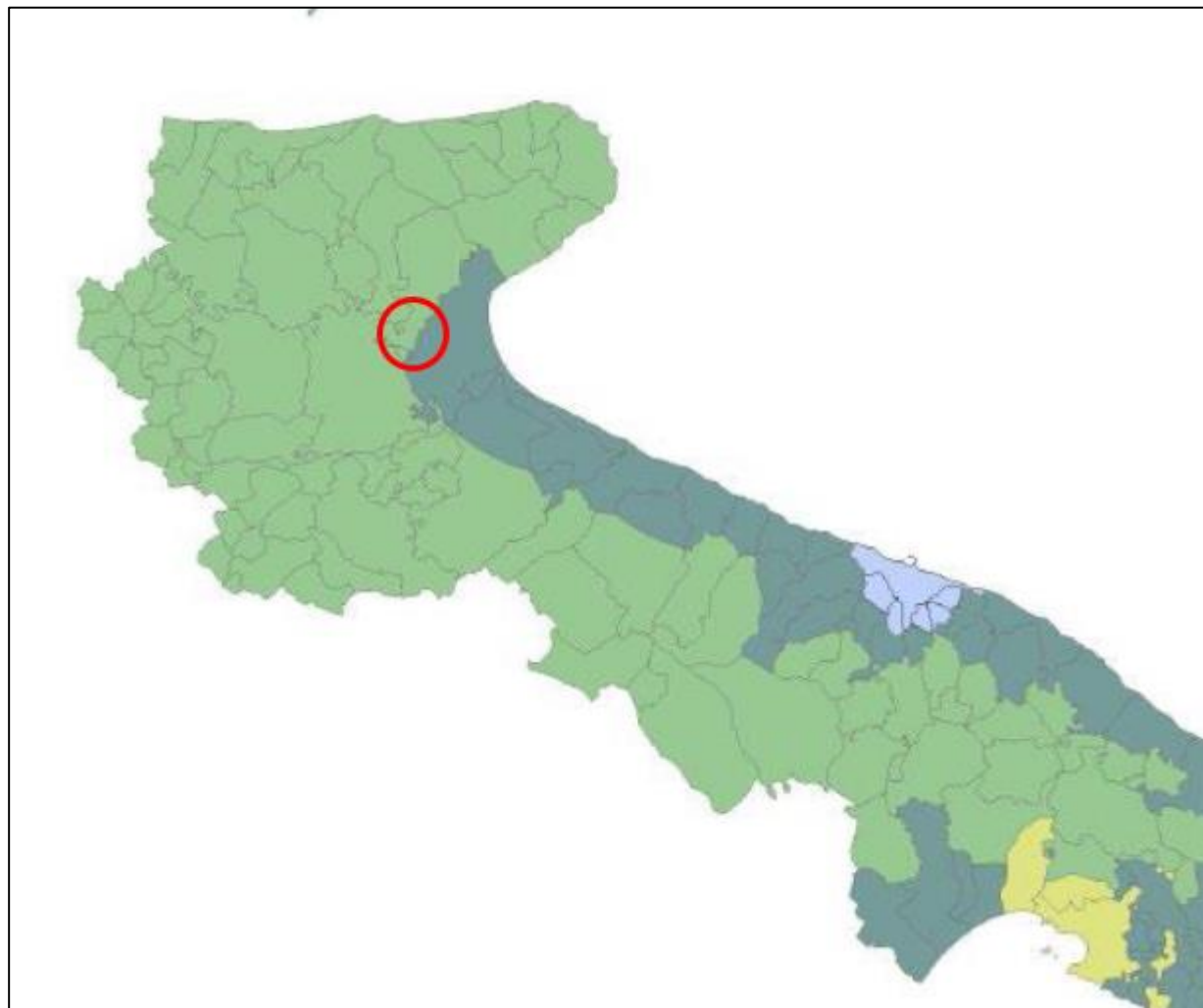


Figura 26 – Sovrapposizione tra l’area di indagine (cerchio in rosso) e la zonizzazione del territorio regionale
(Fonte: <https://trasparenza.regione.puglia.it/informazioni-ambientali/fattori-inquinanti/piano-regionale-qualita-dellaria>)

L’area di progetto dell’impianto agrivoltaico e dell’impianto di rete per la connessione ricade nei comuni di Manfredonia, San Giovanni Rotondo e San Marco in Lamis.

Il Comune di Manfredonia appartiene alla **Zona IT1612 – Zona di pianura**. In tali zone, le caratteristiche orografiche e meteo-climatiche costituiscono i fattori predominanti nella determinazione dei livelli di inquinamento. I comuni di San Giovanni Rotondo e San Marco in Lamis, invece, ricadono all’interno della **Zona IT1611 – Zona di collina**.

La Regione Puglia ha redatto il suo Programma di Valutazione, revisionato nel giugno 2012. Tale

Programma indica le stazioni di misurazione della rete di misura utilizzata per le misurazioni in siti fissi e per le misurazioni indicative, le tecniche di modellizzazione e le tecniche di stima obiettiva da applicare e prevede le stazioni di misurazione - utilizzate insieme a quelle della rete di misura - alle quali fare riferimento nei casi in cui i dati rilevati dalle stazioni della rete di misura (anche a causa di fattori esterni) non risultino conformi alle disposizioni del D.lgs. 155/2010, con particolare riferimento agli obiettivi di qualità dei dati ed ai criteri di ubicazione.

Gli inquinanti monitorati sono:

- PM10, PM2.5
- B(a)P, Benzene, Piombo
- SO2, NO2, Nox
- CO, Ozono, Arsenico, Cadmio, Nichel

Infine, la Regione Puglia, con Legge Regionale n. 52 del 30.11.2019, all'art. 31 "Piano regionale per la qualità dell'aria", ha stabilito che "Il Piano regionale per la qualità dell'aria (PRQA) è lo strumento con il quale la Regione Puglia persegue una strategia regionale integrata ai fini della tutela della qualità dell'aria nonché ai fini della riduzione delle emissioni dei gas climalteranti". Il medesimo articolo 31 della L.R. n. 52/2019 ha enucleato i contenuti del Piano Regionale per la Qualità dell'aria prevedendo che detto piano: contenga l'individuazione e la classificazione delle zone e degli agglomerati di cui al decreto legislativo 13 agosto 2010, n. 155 e successive modifiche e integrazioni (Attuazione della direttiva 2008/50/CE relativa alla qualità dell'aria ambiente e per un'aria più pulita in Europa) nonché la valutazione della qualità dell'aria ambiente nel rispetto dei criteri, delle modalità e delle tecniche di misurazione stabiliti dal d.lgs. 155/2010 e s.m.e.i.

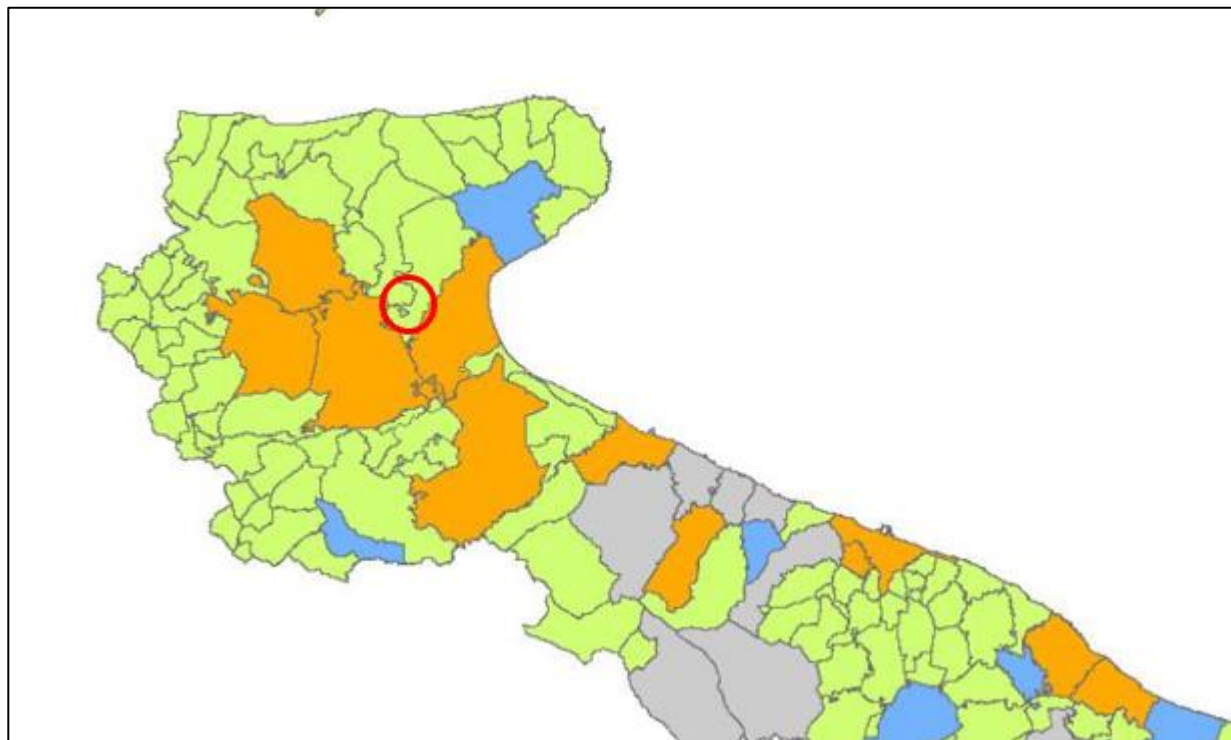
Verifica di compatibilità del progetto

L'area oggetto di studio (indicata in rosso nella figura sottostante) ricade nei comuni di Manfredonia, San Giovanni Rotondo e San Marco in Lamis. I territori, dai rilevamenti di qualità dell'aria effettuati, rientrano rispettivamente nella Zona C – Misure per il traffico e IPPC.

Per i comuni che ricadono in zona C si applicano sia le misure di risanamento rivolte al comparto mobilità che le misure per il comparto industriale.

La zona C comprende i comuni con superamenti misurati o stimati dei valori limite (VL) a causa di emissioni da traffico autoveicolare e sul cui territorio al contempo ricadono impianti industriali soggetti alla normativa IPPC.

Di seguito si riporta la zonizzazione operata ai sensi del D. Lgs. 155/10, in rosso è individuata l'area di intervento.



Legenda

- ZONA A: MISURE PER IL TRAFFICO
- ZONA B: MISURE IPPC
- ZONA C: MISURE PER IL TRAFFICO E IPPC
- ZONA D: MANTENIMENTO

Figura 27 - Localizzazione dell'area dell'Impianto sulla Zonizzazione operata ai sensi del D.Lgs 155/10 (Fonte: <https://trasparenza.regione.puglia.it/informazioni-ambientali/fattori-inquinanti/piano-regionale-qualita-dellaria>)

Le misure per il miglioramento della mobilità previste dal PRQA hanno l'obiettivo principale di ridurre le emissioni inquinanti da traffico nelle aree urbane diminuendo il traffico autoveicolare a favore del trasporto pubblico (misure di carattere finanziario). Ad esempio, il PRQA finanzia l'introduzione o l'incremento dei parcheggi di scambio mezzi privati-mezzi pubblici.

Le misure di carattere prescrittivo mirano invece a limitare la circolazione dei mezzi più inquinanti, attraverso strumenti quali la limitazione della circolazione, il pedaggio di accesso ad alcune aree delle città o l'allargamento delle aree di sosta a pagamento.

Le misure riguardanti il comparto industriale non comportano l'impegno di risorse finanziarie, bensì la piena e corretta applicazione di strumenti normativi che, se non ridotti a meri procedimenti burocratici, possono contribuire in maniera significativa alla riduzione delle emissioni in atmosfera. Infine, nel caso in esame, trattandosi di un impianto agrivoltaiico, il progetto non risulta in contrasto

con quanto definito dalla Regione Puglia in materia di pianificazione per la tutela ed il risanamento della qualità dell'aria. Al contrario, la produzione di energia con fonti rinnovabili consente di risparmiare in termini di emissioni in atmosfera di composti inquinanti e di gas serra che sarebbero, di fatto, emessi da un altro impianto di tipo convenzionale.

Pertanto, alla luce di quanto appena esposto, l'impianto agrivoltaico in progetto risulta essere coerente con lo strumento di pianificazione.

4.2.8. Aree Naturali Protette

La Rete Natura 2000 costituisce la più importante strategia d'intervento dell'Unione Europea per la salvaguardia degli habitat e delle specie di flora e fauna. Tale Rete è formata da un insieme di aree, che si distinguono come Siti d'Importanza Comunitaria (SIC) e Zone di Protezione Speciale (ZPS), individuate dagli Stati membri in base alla presenza di habitat e specie vegetali e animali d'interesse europeo.

I siti della Rete Natura 2000 sono regolamentati dalla Direttiva Europea 79/409/CEE (e successive modifiche), concernente la conservazione degli uccelli selvatici, e dalla Direttiva Europea 92/43/CEE (e successive modifiche), relativa alla conservazione degli habitat naturali e seminaturali della flora e della fauna selvatiche.

La Direttiva 79/409/CEE, la cosiddetta Direttiva "Uccelli" impone la designazione come ZPS dei territori più idonei alla conservazione delle specie presenti nell'allegato I e delle specie migratrici. La Direttiva non contiene, tuttavia, una descrizione di criteri omogenei per l'individuazione e designazione delle ZPS. Per colmare questa lacuna, la Commissione Europea ha incaricato l'ICBP (oggi Bird Life International) di mettere a punto uno strumento tecnico che permettesse la corretta applicazione della Direttiva. Nasce così l'inventario delle aree IBA (Important Bird Area) che ha incluso le specie dell'allegato I della Direttiva "Uccelli" tra i criteri per la designazione delle aree.

Le IBA sono quindi dei luoghi che sono stati identificati in tutto il mondo, sulla base di criteri omogenei, dalle varie associazioni che fanno parte di Bird Life International. Ogni stato della Comunità Europea dovrà quindi proporre alla Commissione la perimetrazione di ZPS individuate sulla base delle aree IBA.

La Direttiva 92/43/CEE, cosiddetta Direttiva "Habitat", è stata recepita dallo stato italiano con il D.P.R. 8 settembre 1997, n.357 s.m.i., "Regolamento recante attuazione della Direttiva 92/43/CEE relativa alla conservazione degli habitat naturali e seminaturali, nonché della flora e della fauna selvatiche".

Attualmente sul territorio pugliese sono stati individuati 92 siti Natura 2000, di questi:

- 24 sono Siti di Importanza Comunitaria (SIC);
- 56 sono Zone Speciali di Conservazione (ZSC). Le ZSC sono state designate con il DM 10

luglio 2015 e il DM 21 marzo 2018;

- 12 sono Zone di Protezione Speciale (ZPS).

Tre dei suddetti SIC sono esclusivamente marini (pertanto non inclusi nel calcolo delle superfici a terra). Molti dei siti hanno un'ubicazione interprovinciale. Complessivamente la Rete Natura 2000 in Puglia si estende su una superficie di 402.899 ettari, pari al 20,81% della superficie amministrativa regionale; è rappresentata da una grande variabilità di habitat e specie, anche se tutti i siti di interesse comunitario (SIC e ZPS) presenti rientrano nella Regione Biogeografica Mediterranea e Marino Mediterranea.

La legge n. 394/91 Legge Quadro sulle aree Protette definisce la classificazione delle aree naturali protette ed istituisce l'Elenco ufficiale delle aree protette. La tutela delle specie e degli habitat in Puglia è garantita da un sistema di aree protette regionali e nazionali che possiamo riassumere, secondo una scala gerarchica, come segue:

- Parchi Nazionali: sono costituiti da aree terrestri, fluviali, lacuali o marine che contengono uno o più ecosistemi intatti o anche parzialmente alterati da interventi antropici; una o più formazioni fisiche, geologiche, geomorfologiche, biologiche, di rilievo internazionale o nazionale per valori naturalistici, scientifici, estetici, culturali, educativi e ricreativi tali da richiedere l'intervento dello Stato ai fini della loro conservazione per le generazioni presenti e future;

- Parchi Regionali: sono costituiti da aree terrestri, fluviali, lacuali ed eventualmente da tratti di mare prospicienti la costa, di valore naturalistico e ambientale, che costituiscono, nell'ambito di una o più regioni limitrofe, un sistema omogeneo, individuato dagli assetti naturalistici dei luoghi, dai valori paesaggistici e artistici e dalle tradizioni culturali delle popolazioni locali;

- Riserve Naturali Statali e Regionali: sono costituite da aree terrestri, fluviali, lacuali o marine che contengono una o più specie naturalisticamente rilevanti della flora e della fauna, ovvero presentano uno o più ecosistemi importanti per la diversità biologica o per la conservazione delle risorse genetiche. Le riserve naturali possono essere statali o regionali in base alla rilevanza degli elementi naturalistici in esse rappresentati;

- Zone umide di interesse internazionale: sono costituite da aree acquitrinose, paludi, torbiere oppure zone naturali o artificiali d'acqua, permanenti o transitorie comprese zone di acqua marina la cui profondità, quando c'è bassa marea, non superi i sei metri e che, per le loro caratteristiche, possono essere considerate di importanza internazionale ai sensi della convenzione di Ramsar;

- Altre aree naturali protette: sono aree (oasi delle associazioni ambientaliste, parchi suburbani ecc.) che non rientrano nelle precedenti classi. Si dividono in aree di gestione pubblica, istituite cioè con leggi regionali o provvedimenti equivalenti, e aree a gestione privata, istituite con provvedimenti formali pubblici o con atti contrattuali quali concessioni o forme equivalenti.

Le aree protette sono quei territori sottoposti ad uno speciale regime di tutela e di gestione, nei quali si presenta un patrimonio naturale e culturale di valore rilevante. La legge quadro sulle aree protette n. 394/91, prevede l'istituzione e la gestione di dette aree con il fine di garantire e

promuovere, in forma coordinata, la conservazione la valorizzazione del patrimonio naturale del paese.

Con la L.R. n. 29/1997 (Norme in materia di aree naturali protette regionali) la Regione Puglia, nell'ambito dei principi della legge 6 dicembre 1991, n. 394 (Legge quadro sulle aree protette) e delle norme della Comunità Europea in materia ambientale e di sviluppo durevole e sostenibile, detta norme per l'istituzione e la gestione delle aree naturali protette nonché dei monumenti naturali e dei Siti di Interesse Comunitario (SIC).

Verifica di compatibilità del progetto

Come già mostrato precedentemente sulla figura raffigurante l'Inquadramento dell'area d'intervento su PPTR – Carta della Struttura ecosistemica e ambientale – Componenti delle aree protette e dei siti naturalistici l'area dell'impianto “La Feudale”, compreso il tracciato del cavidotto, ricade in prossimità di siti appartenenti alla Rete Natura 2000, come di seguito riportato:


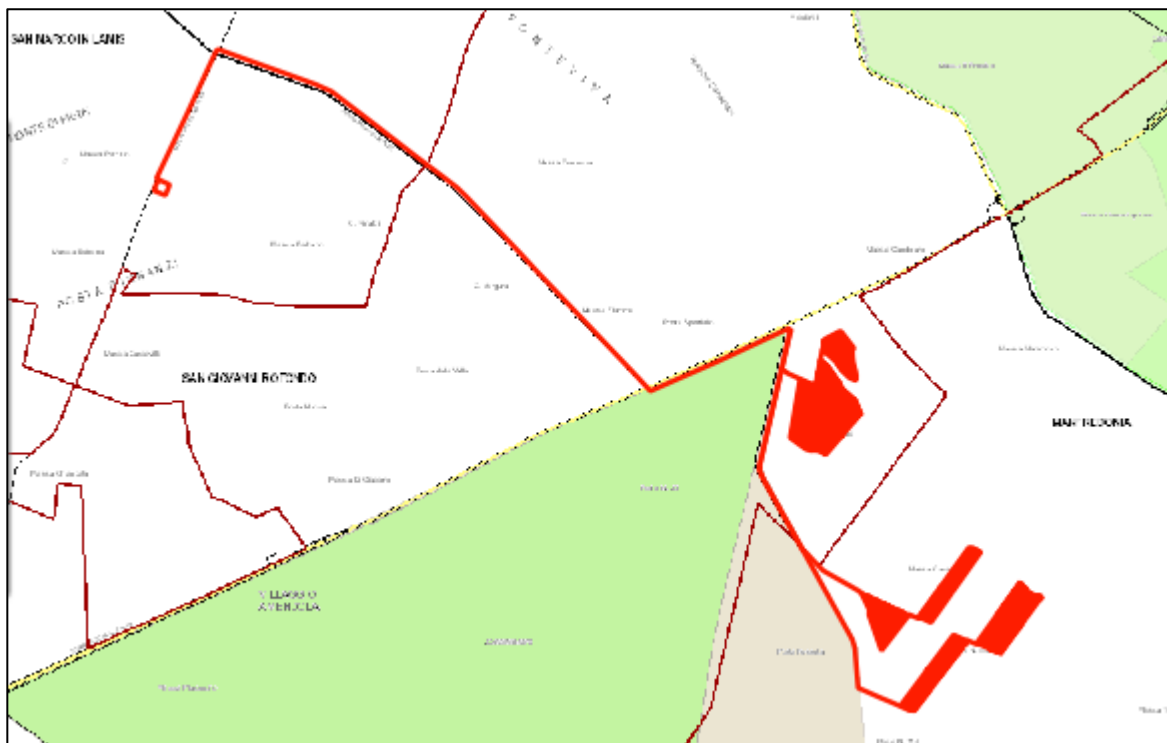


Figura 28 - Inquadramento dell'area di impianto (in rosso) sulla tematica Parchi e aree Protette (Fonte: <http://webapps.sit.puglia.it/freewebapps/ParchiAreeProtette/index.html>)

In prossimità dell'area di impianto ricadono le seguenti aree di protezione:

- ZSC IT91110008 - Valloni e steppe pedegarganiche;
- ZPS IT91100039 – Promontorio del Gargano;
- IBA 203 – Promontorio del Gargano e zone umide della Capitanata.

Pertanto, le aree interessate dagli interventi in progetto risultano esterne ai siti SIC/ZSC/ZPS tutelati dalla Rete Natura 2000.

Tuttavia, vista la prossimità con tali aree, per come previsto dalla Linee Guida dell'ISPRA "Valutazione di Impatto Ambientale. Norme tecniche per la redazione degli studi di impatto ambientale", approvate dal Consiglio SNPA, verrà redatta apposito Studio di Incidenza Ambientale.

4.2.9. Piano Faunistico Venatorio

Il Piano Faunistico Venatorio, come evidenziato nell'art.9 della L.R. n.27/1998, "costituisce lo strumento tecnico attraverso il quale la Regione Puglia assoggetta il proprio territorio Agro-Silvo-Pastorale, mediante destinazione differenziata, a pianificazione faunistico-venatoria finalizzata, per quanto attiene le specie carnivore, alla conservazione delle effettive capacità riproduttive della loro popolazione e, per le altre specie, al conseguimento delle densità ottimali e alla loro conservazione". La stessa L.R. n. 27/1998 all'art. 9 comma 9 recita: "Sulla base della individuazione dei Piani faunistici venatori provinciali, la Regione istituisce con il Piano faunistico venatorio regionale le oasi di protezione, le zone di ripopolamento e cattura, i centri pubblici e privati di riproduzione della fauna selvatica allo stato naturale, le zone addestramento cani, nonché gli ATC".

Si ritiene utile richiamare nel seguito la principale normativa di settore:

✓ Legge 11 febbraio 1992, n. 157 "Norme per la protezione della fauna selvatica omeoterma e per il prelievo venatorio" – che sancisce l'obbligo per le Regioni di dotarsi del Piano faunistico venatorio regionale e del Regolamento d'Attuazione;

✓ L.R. N. 27 del 13 agosto 1998 "Norme per la protezione della fauna selvatica omeoterma, per la tutela e programmazione delle risorse faunistico – venatorie e per la regolamentazione dell'attività venatoria" - che prescrive (art. 9) termini e modalità per l'adozione del Piano (che coordina i Piani provinciali).

In particolare, la Legge nazionale che fissa i principi fondamentali in materia di "Caccia" è la n. 157 dell'11.2.1992. La Regione Puglia con la L.R. n. 27/1998 e s.m.i, ha stabilito norme in materia di protezione della fauna selvatica, di tutela e di programmazione delle risorse faunistico ambientali e di regolamentazione dell'attività venatoria. Alle Province è attribuita la competenza ad esercitare funzioni amministrative in materia di caccia e di protezione della fauna. Come già specificato in

premessa, con l'assestamento e variazione al bilancio di previsione per l'esercizio finanziario 2016 e pluriennale 2016 -2018 della Regione Puglia, le funzioni amministrative esercitate dalle province e dalla Città metropolitana in materia di caccia e pesca vengono trasferite alla regione.

Il territorio agro-silvo-pastorale regionale viene assoggettato a pianificazione faunistico venatoria finalizzata, per quanto attiene le specie carnivore, alla conservazione delle effettive capacità riproduttive della loro popolazione e, per le altre specie, al conseguimento delle densità ottimali e alla loro conservazione, mediante la riqualificazione delle risorse ambientali e la regolamentazione del prelievo venatorio. Da ciò scaturisce una suddivisione e destinazione dell'uso dell'ambito territoriale in una quota non inferiore al 20% e non superiore al 30% a protezione della fauna e nella percentuale massima del 15% a caccia riservata a gestione privata; sul rimanente territorio la Regione promuove forme di gestione programmata dell'attività venatoria (A.T.C.- Ambiti Territoriali di Caccia).

Tali revisioni per il Piano Faunistico Venatorio Regionale 2009-2014 venivano emanate sulla base dei piani elaborati da ogni singola Provincia.

Il Piano Faunistico Venatorio Regionale (PFVR), al di là di quanto deriverà dall'applicazione delle previsioni dell'art. 20 della L.R. 23/2016, nasce per rappresentare uno strumento di coordinamento dei Piani Faunistico-Venatori Provinciali ed è lo strumento tecnico attraverso cui la Regione Puglia assoggetta il proprio territorio Agro-Silvo-Pastorale a pianificazione faunistico-venatoria finalizzata.

Il Piano, di durata quinquennale, recepisce gli studi ambientali effettuati dalle singole Province necessari all'individuazione dei territori destinati alla protezione, alla riproduzione della fauna selvatica, a zone a gestione privata della caccia e a territori destinati a caccia programmata. Inoltre, il PFVR, nella parte di natura regolamentare, traccia i criteri e gli indirizzi per l'attuazione di quanto previsto dalla normativa vigente in materia venatoria - L.R. 27/98.

La Regione Puglia con la stesura del Piano ribadisce l'esclusiva competenza nella gestione dei seguenti Istituti, come riportato nel seguito:

- a) Oasi di protezione: Province.
- b) Zone di ripopolamento e cattura: Province.
- c) Centri pubblici di riproduzione della fauna selvatica allo stato naturale: Province.
- d) Centri privati di riproduzione della fauna selvatica allo stato naturale: impresa agricola
- e) singola, consortile o cooperativa.
- f) Zone addestramento cani: associazioni venatorie, cinofile ovvero imprenditori agricoli
- g) singoli o associati.
- h) Ambiti Territoriali di Caccia (ATC): Province.
- i) Aziende faunistico-venatorie e agri-turistico-venatorie: gestione privata.

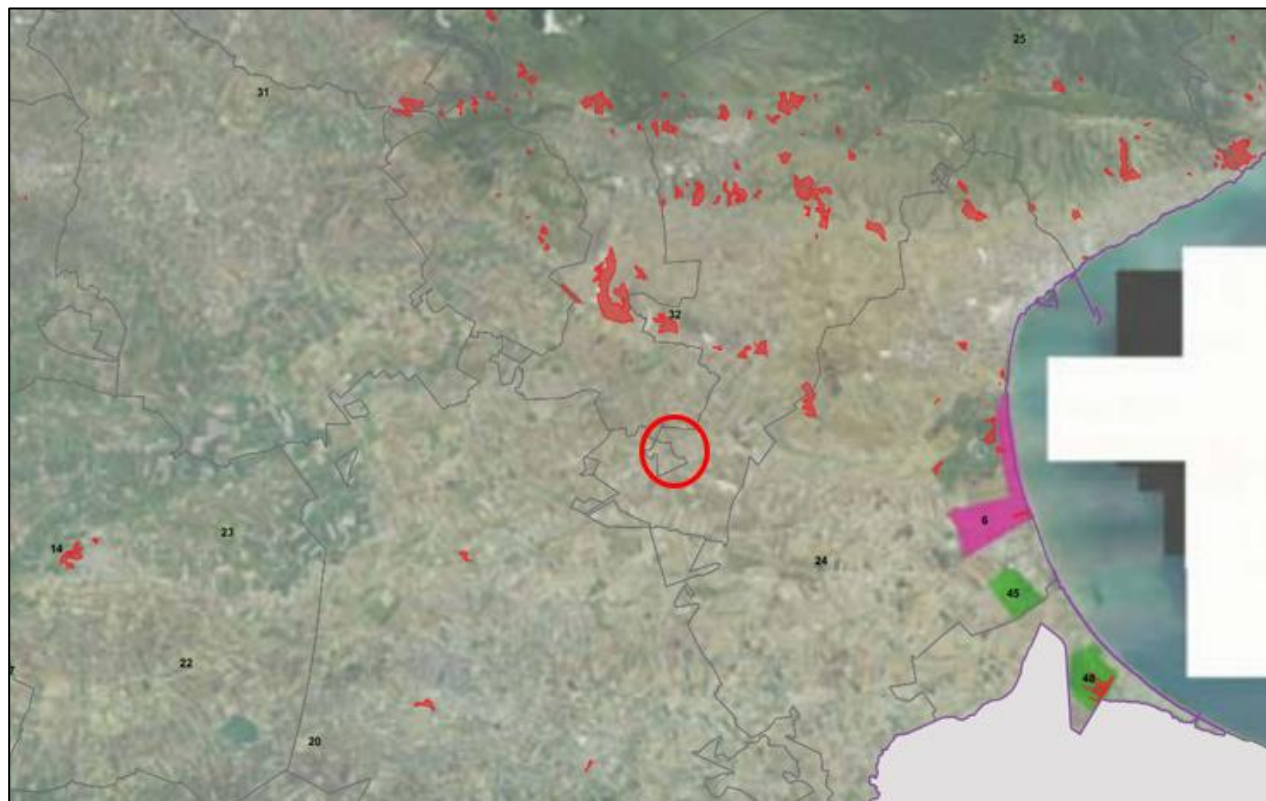
Il Piano Faunistico Venatorio Regionale pluriennale (come previsto dalla L.R. 27/2016) stabilisce inoltre:

- 1) criteri per l'attività di vigilanza, coordinata dalle Province competenti per territorio;




- 2) misure di salvaguardia dei boschi e pulizia degli stessi al fine di prevenire gli incendi e di favorire la sosta e l'accoglienza della fauna selvatica;
- 3) misure di salvaguardia della fauna e relative adozioni di forma di lotta integrata e guidata per specie, per ricreare giusti equilibri, sentito l'ISPRA;
- 4) modalità per l'assegnazione dei contributi regionali rivenienti dalle tasse di concessione regionali, dovute ai proprietari e/o conduttori agricoli dei fondi rustici compresi negli ambiti territoriali per la caccia programmata, in relazione all'estensione, alle condizioni agronomiche, alle misure dirette alla valorizzazione dell'ambiente;
- 5) criteri di gestione per la riproduzione della fauna allo stato naturale nelle zone di ripopolamento e cattura;
- 6) criteri di gestione delle oasi di protezione;
- 7) criteri, modalità e fini dei vari tipi di ripopolamento

Verifica di compatibilità del progetto







Per quanto riguarda l'area in analisi, come si evince dalla figura sotto, i siti in progetto non ricadono all'interno di alcuna delle aree istituite dal Piano Faunistico Venatorio.



Legenda

-  Confini comunali
-  Aree percorse dal fuoco (anni 2009-2016)
-  Aree Protette Regionali

Tipologia e quantità d'istituti del Piano Faunistico Venatorio per ATC

-  1 - Azienda faunistico-venatoria (Num.:6)
-  2 - Centro privato riproduzione fauna (Num.:2)
-  3 - Fondi chiusi (Num.:5)
-  4 - Oasi di protezione (Num.:7)
-  5 - Zona addestramento cani (Num.:27)
-  6 - Zona di ripopolamento e cattura (Num.:6)

CODIFICA ISTITUTI CAPITANATA

1 - Azienda faunistico-venatoria

CD711101 - Dilesa Vadicola - Sup: 1276,77 Ha
 CD711102 - F.8 Baile - Sup: 115,68 Ha
 CD711103 - Fortore - Sup: 1105,56 Ha
 CD711104 - Mezzanella - Sup: 374,52 Ha
 CD711105 - Terra Apulise - Sup: 404,23 Ha
 CD711106 - Valle S. Floriano - Sup: 552,42 Ha

2 - Centro privato riproduzione fauna

CD711207 - Di Pentima Giuseppa - Sup: 1,31 Ha
 CD711208 - Torre Guacera - Sup: 3,06 Ha

3 - Fondi chiusi

CD711309 - C.da Acqua Bianca - Sup: 13,81 Ha
 CD711310 - C.da Castagneto - Sup: 2,16 Ha
 CD711311 - C.da Contessa - Sup: 1,14 Ha
 CD711312 - C.da Finocchiatte - Sup: 7,87 Ha
 CD711313 - Loc. Cerna Carbone - Sup: 1,59 Ha

4 - Oasi di protezione

CD711414 - Baraccane - Sup: 500,16 Ha
 CD711415 - Bosco di Dragorata - Sup: 1712,84 Ha
 CD711416 - Foce di Casapelle - Sup: 81,74 Ha
 CD711417 - Lago di Occhio - Sup: 630,69 Ha
 CD711418 - Lago Sello - Sup: 588,92 Ha
 CD711419 - Montagna Toppo Cascone/Venusticelle - Sup: 1096,13 Ha
 CD711420 - Stabboni-Acqua di Pisani - Sup: 263,15 Ha

5 - Zona addestramento cani

CD711501 - Bosco Mezzana - Sup: 53,37 Ha
 CD711502 - C.da San Francesco - Sup: 47,21 Ha
 CD711503 - C.da Santa Cecilia - Sup: 6,05 Ha
 CD711504 - Cantalupo - Monteaeco - Sup: 68,46 Ha
 CD711505 - Chiana Comune - Sup: 19,01 Ha
 CD711506 - Chianeri - Sup: 29,41 Ha
 CD711507 - Ciconara - Sup: 9,88 Ha
 CD711508 - Cimaglio di Borlito - Sup: 35,85 Ha
 CD711509 - Da Nicola - Sup: 12,15 Ha
 CD711510 - Giancamillo - Sup: 83,49 Ha
 CD711511 - Giusticelli - Sup: 12,77 Ha
 CD711512 - Isapa - La Poliana - Sup: 11,43 Ha
 CD711513 - La Contessa - Sup: 10,81 Ha
 CD711514 - Loc. Carcone - Sup: 78,28 Ha
 CD711515 - Marnarella - Sup: 25 Ha
 CD711516 - Masseria Motta - Sup: 11,9 Ha
 CD711517 - Mezzanella - Sup: 13,91 Ha
 CD711518 - Monte Alvano - Sup: 52,68 Ha
 CD711519 - Parco Nardini - Sup: 64,11 Ha
 CD711540 - Purgatorio - Sup: 13,21 Ha
 CD711541 - Sava Scudie - Sup: 29,6 Ha
 CD711542 - Santa Morena - Sup: 14,48 Ha
 CD711543 - Selvaggio - Sup: 17,43 Ha
 CD711544 - Sema del Vento - Sup: 11,67 Ha
 CD711545 - Sema Masano - Sup: 48,83 Ha
 CD711546 - Torre dei Giunchi - Sup: 13,34 Ha
 CD711547 - Vado Leone - Sup: 22,36 Ha

6 - Zona di ripopolamento e cattura

CD711648 - Contrada del Villano - Sup: 362,76 Ha
 CD711649 - Masseria Mastrangelo - Sup: 857,53 Ha
 CD711650 - Masseria Vigna delle Corti - Sup: 1065,07 Ha
 CD711651 - Monte Maggiore - Sup: 842,3 Ha
 CD711652 - Monte Pagliarone - Sup: 474,57 Ha
 CD711653 - Torrente Fugno - Sup: 952,68 Ha

Figura 29 – Sovrapposizione tra l'area di indagine (cerchio in rosso) e lo Stralcio Piano Faunistico Venatorio – Ambito Territoriale "CAPITANATA" (Fonte: <http://foreste.regione.puglia.it/pfvr-cartografia>)

Pertanto, alla luce di quanto appena esposto, l'impianto agrivoltaico in progetto risulta essere coerente con il Piano Faunistico Venatorio.

5. DESCRIZIONE DELL'INTERVENTO

5.1. Componenti dell'impianto

5.1.1. Modulo fotovoltaico

I moduli fotovoltaici considerati sono in silicio monocristallino da 120 celle e potenza 605W ed efficienza fino a 21.3% con performance lineare garantita 30 anni. I moduli sono provvisti di cornice in alluminio.

Dimensioni: 2172x1303x35mm, peso 30.9kg.

5.1.2. Strutture fotovoltaiche

I moduli fotovoltaici sono montati su strutture monoassiali ad inseguimento solare dette tracker, aventi asse principale posizionato nella direzione Nord-Sud e caratterizzate da un angolo di rotazione pari a +60° e a -60°. La soluzione costruttiva della struttura del tracker consente l'installazione su un suolo con pendenza Nord-sud al 17%.

Nella configurazione elettrica di progetto si prevede l'installazione di una tipologia di vela fotovoltaica (2x32) con orientamento verticale dei moduli di dimensioni reali 42,756 m x 4,354 m, che consentirà l'installazione di 64 moduli e una tipologia di vela fotovoltaica (2x16) con orientamento verticale dei moduli di dimensioni reali 21,716 m x 4,354 m, che consentirà l'installazione di 32 moduli.

Ogni tracker utilizza dispositivi elettrici, elettromeccanici ed elettronici per seguire il sole nella sua traiettoria da Est verso Ovest. Il sistema backtracking controlla e assicura che i moduli presenti sui tracker non siano responsabili di mutuo ombreggiamento.

La struttura della vela fotovoltaica del tipo infissa sarà costituita da profilati in acciaio S355 JR zincato con classe di corrosività C5-H (classe di corrosività C5 e durabilità alta). L'altezza della struttura nella configurazione della rotazione massima, risulta essere pari a 4,29 m rispetto al piano campagna.

La struttura del tracker, è costituita da:

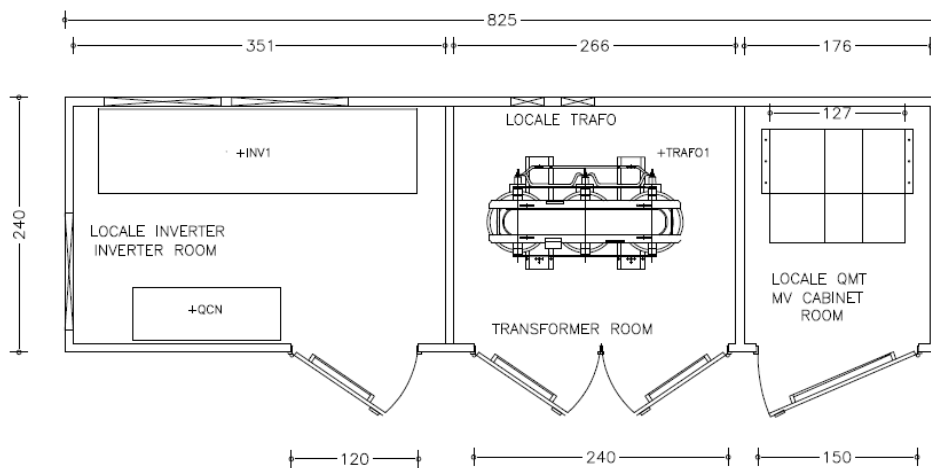
- Profilati HEA infissi nel terreno;
- asse longitudinale, che costituisce l'asse di rotazione del tracker di sezione tubolare cava;
- elementi ad omega, trasversali all'asse di rotazione che costituiscono supporto per i moduli sopra installati.

5.1.3. Cabine di impianto

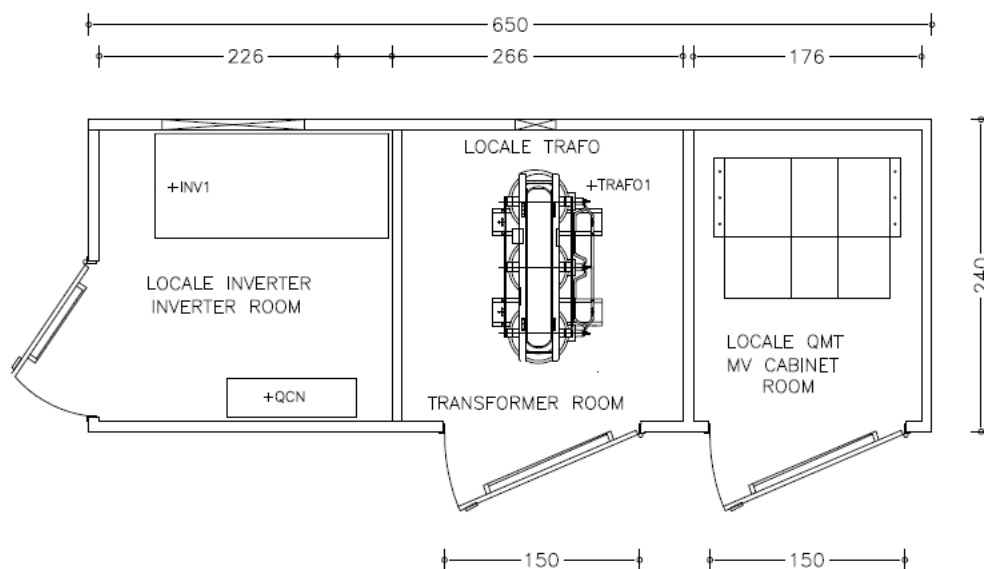
L'impianto Agrovoltaiico è composto da 22 Conversion Unit. Ogni Cabina di campo si compone di:

- Locale inverter contenente i quadri bt, il trasformatore dei servizi ausiliari e i servizi ausiliari;
- Locale Trasformatore contiene un trasformatore di potenza;
- Locale quadri MT contenente i quadri MT.

Le dimensioni della Cabina sono identiche tra la taglia 1500kVA e 2000kVA.



Le dimensioni della Cabina per la taglia di 998 kVA, 500kVA e 300kVA sono le seguenti:



All'interno delle cabine sono inoltre presenti:

- sistema di misura fiscale di produzione con contatore MX.Y con X=1-2 e Y=1-2;
- SCADA di CU;
- sistema di illuminazione di Cabina, sistema antincendio, sistema allarme e antintrusione;

- eventuali sistemi ausiliari dell' Area d'impianto;
- quadri MT, quadri bt, trasformatore dei servizi ausiliari e sistemi di protezione e manovra;
- UPS.

I cabinati costituiti da pareti in pannelli "sandwich", ancorate a fondazioni integrate in cemento armato vibrato, possono essere preassemblate, completamente allestite e collaudate per ridurre al minimo i costi di impianto, garantendo facilità di posa e cablaggio. Sono larghe 2400 mm, lunghezza variabile in funzione della taglia richiesta e altezza pari a circa 2.83m. Il sistema di raffreddamento consiste in una ventilazione forzata fornita direttamente dagli inverter all'esterno della cabina.

La Cabina è dotata di basamento con funzione di vano cavi, l'ingresso e/o l'uscita di cavi avviene per mezzo di idonee flange atte ad impedire l'infiltrazione di acqua e/o l'ingresso di animali e pulsante di sgancio tensione.

Per la descrizione particolareggiata del manufatto si rimanda all'elaborato specifico riferito alle Conversion Unit.

Tutte le Conversion Unit (cabine di campo) saranno dotati di impianto elettrico realizzato a norma della legge 37/08.

Il costruttore delle cabine è tenuto a rilasciare la dichiarazione di rispondenza dei locali alla CEI EN 61936 (CEI 99-2) oltre che idoneo manuale tecnico composto da:

- relazione tecnica del fabbricato
- disegni esecutivi del locale
- schema di impianto e della messa a terra.

L'accesso alle cabine elettriche avviene tramite la viabilità interna di impianto, realizzata in materiale stabilizzato adeguatamente compattato. La larghezza delle strade pari a 3,00 m e l'area di movimentazione attorno alle cabine consentirà il passaggio di mezzi idonei ad effettuare il montaggio e la manutenzione dei cabinati.

5.1.4. Elettrodotti di impianto

Per la completa comprensione dei tracciati dei cavi oltreché delle connessioni interne all'impianto, si sottolinea che i cavi previsti per trasporto dell'energia fino al punto di consegna, avranno alluminio come materiale conduttore e sezioni tali da contenere entro i limiti ammessi le cadute di tensione lungo il percorso.

Si è posta particolare attenzione all'individuazione dei tracciati dei cavi, sia per evitare l'esposizione

a nuovi campi elettromagnetici (comunque accettabili nel caso in esame) di fabbricati di frequente accesso, sia per evitare interferenze con zone in dissesto e vincoli territoriali.

Parallelamente ai cavi per il trasporto dell'energia prodotta dall'impianto, viaggeranno i cavi in fibra ottica a servizio del sistema di tele – controllo e di trasmissione dati.

Il tracciato del cavidotto per l'elettrodotta di connessione, segue il percorso individuato dalla viabilità esistente e si sviluppa per una lunghezza massima di 9.23 km circa.

La materia è disciplinata, eccezione fatta per i riempimenti, dalla CEI 11-17. In particolare detta norma stabilisce che l'integrità dei cavi deve essere garantita da una robusta protezione meccanica supplementare, in grado di assorbire, senza danni per il cavo stesso, le sollecitazioni meccaniche, statiche e dinamiche, derivanti dal traffico veicolare (resistenza a schiacciamento) e dagli abituali attrezzi manuali di scavo (resistenza a urto).

Nell'ambito del progetto, i cavi bt di stringa dovranno essere del tipo H1Z2Z2-K. La posa deve essere prevista in canalina metallica ancorata alle strutture di sostegno moduli ove necessario in tubo corrugate interrato.

I cavi bt di collegamento tra gli Sting Box e il quadro di campo QPPI, presente nell'inverter, dovranno essere del tipo ARG70R 0.6/1kV con sezione minima calcolata tenendo conto di una caduta di tensione massima ammissibile <2% (calcolata come la somma della caduta di tensione sul tratto string box – inverter e la caduta di tensione sui cavi di collegamento stringhe – string box).

I cavi MT dovranno essere in alluminio con formazione ad elica visibile del tipo ARE4H5EX 18/30kV di varie sezioni, con posa interrata entro corrugato a quota minima -1.00 m. Il cavo di collegamento con la sottostazione ARE4H5E 18/30kV con sezione minima calcolata tenendo conto di una caduta di tensione massima ammissibile e con posa interrata a -1.00m ÷ -1.20 m entro tubo corrugato di tipo pesante aventi caratteristiche meccaniche DN160.

La presenza dei cavi interrati deve essere rilevabile mediante l'apposito nastro monitor posato a non meno di 0,2 m dall'estradosso del cavo. Le modalità di fissaggio della fune per il traino del cavo, le sollecitazioni massime applicabili e i raggi di curvatura massimi sono stabilite dalla CEI 20-89 art 8.2.4 e dalla CEI 11-17 art 4.3.2. Di norma non sono da prevedere pozzetti o camerette di posa dei cavi in corrispondenza di giunti e deviazioni del tracciato. Dalla CEI 11-17, la profondità minima di posa, per cavidotti in BT, è fissata a 0.5 m dall'estradosso del cavo e la presenza dei cavi deve essere rilevabile mediante l'apposito nastro monitor posato a non meno di 0,2 m dall'estradosso del cavo.

Durante le operazioni di posa dei cavi per installazione fissa le Norme CEI 11-17 all'articolo 2.3.03 prescrivono che i raggi di curvatura misurati sulla generatrice interna dei cavi, non devono mai essere inferiori a:

16 D per cavi sotto guaina in piombo

14 D per cavi con schermatura a fili o nastri o a conduttore concentrico

12 D per cavi senza alcun rivestimento metallico

dove D = diametro esterno

La temperatura minima di posa del cavo in oggetto, nel rispetto delle indicazioni fornite dal costruttore, non è inferiore a 0°C.

La progettazione del cavidotto sotterraneo in bassa e media tensione è improntata a criteri di sicurezza, sia per quanto attiene le modalità di realizzazione sia per quanto concerne la compatibilità in esercizio con le opere interferite. La progettazione è improntata all'ottimizzazione del tracciato di posa in funzione del costo del cavo in opera, tenendo in particolare considerazione la riduzione dei tempi e dei costi di realizzazione. Non risultano noti in questa fase altri servizi esistenti nel sottosuolo, quali: acquedotti, cavi elettrici o telefonici, cavi dati, fognature ecc.

Durante le operazioni di posa del cavo ARE4H5EX e ARE4H5E 18/30kV il raggio di curvatura minimo di posa rispetterà quanto previsto dalle specifiche del produttore.

5.1.5. Opere civili ed accessorie

Le opere civili ed accessorie all'impianto Agrovoltico in progetto sono relative alla realizzazione/installazione di:

- Strade di Impianto;
- cancelli e recinzione esterni;
- sottofondazioni delle cabine di impianto;

Le strade di impianto per favorire l'accesso alle cabine di impianto e avranno la seguente stratigrafia:

- sottofondo: dopo la rimozione del terreno superficiale e sostituzione con materiale compattato fino a raggiungere in ogni punto una densità non minore del 95% della prova AASHO modificato;
- strato di base: Strato di fondazione in materiale granulare classificato di tipo A1-A3 (in accordo al ASTM D3282 o AASHTO) e compattato al 95% (Prova Proctor densità modificata). Il diametro massimo dovrà essere di 70mm e lo spessore dello strato dopo la compattazione dovrà essere almeno di 20 cm. Dopo la compattazione il modulo di deformazione dovrà essere minimo di $Md=800 \text{ Kg/cm}^2$;
- strato superficiale: Il materiale granulare utilizzato per questo strato deve avere le stesse caratteristiche dello strato di base, ma con un diametro massimo di 30mm. Lo spessore di questo strato deve essere almeno di 10cm, avente una pendenza trasversale del 3% per

consentire il deflusso delle acque meteoriche. La portanza nella sommità di questo strato deve essere equivalente al modulo di deformazione $Md=1000 \text{ Kg/cm}^2$.

Perimetralmente alle tre aree di impianto sarà realizzata una recinzione del tipo rigida su pali infissi con altezza minima da terra pari a 2 m.

Gli elementi costituenti la recinzione sono:

- rete rigida: i fili saranno in acciaio zincato a caldo o rivestiti in plastica acciaio, disposti su maglie di dimensioni Variabili;
- pali in metallo: tubi in acciaio zincato a caldo infissi nel terreno.

Lungo il perimetro della recinzione delle Aree di Impianto è prevista la predisposizione di aperture $0,25 \times 0,25$ da disporre ogni 50 m, al fine di garantire il passaggio della piccola Fauna.

La recinzione si interromperà in corrispondenza degli accessi alle aree di impianto, questi ultimi realizzati mediante installazione di cancelli a doppia anta di larghezza pari a 6,00 m.

5.2. Fasi, tempi e modalità di esecuzione dell'intervento

Fatte salve le prerogative del futuro appaltatore per l'esecuzione dei lavori in progetto, nella corrente fase di ingegneria autorizzativa possono essere previste fasi, tempistiche e modalità di esecuzione dell'intervento nei termini di seguito sintetizzati.

5.2.1. Fasi di esecuzione dell'intervento

Le principali fasi di esecuzione dell'intervento possono prevedersi in:

- Delimitazione dell'area dei lavori;
- Pulizia generale delle Aree;
- Installazione delle recinzioni esterne e dei cancelli;
- Tracciamento a terra delle opere in progetto;
- Preparazione del piano di posa delle Conversion Unit;
- Infissione dei pali (montanti verticali) con battipalo, per l'installazione delle strutture fotovoltaiche;
- Montaggio delle strutture tracker di supporto dei moduli;
- Posa dei pannelli fotovoltaici;
- Installazione delle cabine di impianto
- Esecuzione cavidotti;
- Cablaggio delle componenti di impianto;
- Completamento opere civili ed accessorie;
- Piantumazione Colture e mitigazione perimetrale;
- Smobilizzo del cantiere.

5.2.2. Tempi di esecuzione dell'intervento

In relazione alle principali fasi di esecuzione dell'intervento, i corrispondenti tempi possono essere previsti come descritto nel diagramma proposto di seguito.

FASI	SETTIMANE																																							
	1	2	3	4	5	6	7	8	9	10	11	12	13	14	15	16	17	18	19	20	21	22	23	24	25	26	27	28	29	30	31	32	33	34	35	36	37	38	39	
Delimitazione dell'area dei lavori, allestimento cantiere, pulizia generale	■	■	■	■																																				
Installazione delle recinzioni esterne e dei cancelli		■	■	■	■																																			
Realizzazione viabilità, tracciamento a terra delle opere in progetto, esecuzione delle sottofondazioni delle cabine				■	■	■	■	■	■	■	■	■	■	■	■	■	■	■	■	■	■	■	■	■	■	■	■	■	■	■	■	■	■	■	■	■	■	■	■	■
Infissione dei pali (montanti verticali) con battipalo, per l'installazione delle strutture fotovoltaiche, montaggio delle strutture tracker di supporto dei moduli												■	■	■	■	■	■	■	■	■	■	■	■	■	■	■	■	■	■	■	■	■	■	■	■	■	■	■	■	■
Posa dei pannelli fotovoltaici																																								
Installazione delle cabine di impianto																																								
Esecuzione dei Cavidotti																																								
Cablaggio delle componenti di impianto																																								
Preparazione per l'attività Agricola																																								
Smobilizzo Cantiere																																								
Test, Collaudi e Messa in Esercizio																																								

6. ANALISI DELLE POSSIBILI RICADUTE OCCUPAZIONALI, SOCIALI ED ECONOMICHE DELL'INTERVENTO

Le ricadute occupazionali dell'intervento possono essere previste sia in termini di consolidamento di posizioni lavorative esistenti, sia in termini di nuova occupazione: saranno infatti consolidate le posizioni di risorse occupate nella società proponente, come nei fornitori della medesima e nelle ditte appaltatrici dei lavori; nuova occupazione può essere invece previste soprattutto nelle fila delle ditte appaltatrici, come anche nella società proponente, nonché nelle aziende interessate dall'indotto prevedibile con l'esercizio dell'impianto, sia per quanto riguarda forniture che per servizi.

Le ricadute sociali ed economiche sono naturalmente connesse alle ricadute occupazionali ma, in aggiunta, non possono essere trascurati gli effetti positivi sia dal punto di vista sociale che economico derivanti dalla realizzazione di impianti per la produzione di energia alimentati a fonte rinnovabile, con conseguenti benefici e risparmi nel campo della salute, della gestione dell'inquinamento atmosferico e dell'ambiente in generale.

6.1. Fase di installazione dell'impianto

Le lavorazioni che si prevedono per la realizzazione dell'impianto sono le seguenti:

- Movimentazione dello strato di terra più superficiale (scotico);
- Realizzazione recinzioni;
- Montaggio di strutture metalliche in acciaio;
- Posa in opera di pannelli fotovoltaici;
- Realizzazione di cavidotti;
- Connessioni elettriche;
- Installazione cabine prefabbricate;
- Realizzazioni di strade di impianto e sistema di drenaggio;
- Installazione impianto di videosorveglianza.

Pertanto le professionalità richieste saranno principalmente:

- Operai edili (muratori, carpentieri, addetti a macchine movimento terra)
- Elettricisti generici e specializzati;
- Coordinatori;
- Progettisti.

6.2. Fase di esercizio dell'impianto

Successivamente, durante il periodo di normale esercizio dell'impianto, verranno utilizzate maestranze per la manutenzione e la gestione dell'impianto. Alcune di queste figure professionali saranno impiegate in modo continuativo, altre verranno impiegate occasionalmente a chiamata al momento del bisogno, ovvero quando si presenta la necessità di manutenzioni ordinarie o straordinarie dell'impianto, pertanto nella fase di esercizio, gli impianti offriranno lavoro in ambito locale a:

- personale non specializzato per le necessità connesse alla manutenzione ordinaria per il taglio controllato della vegetazione, la pulizia dei pannelli;
- personale qualificato per la verifica dell'efficienza delle connessioni lungo la rete di cablaggio elettrico;
- personale specializzato per il controllo e la manutenzione delle apparecchiature elettriche ed elettroniche di trasformazione dell'energia elettrica.